

# **CURUP TIMUR**

## **DALAM ANGKA**

### **2018**



**BADAN PUSAT STATISTIK  
KABUPATEN REJANG LEBONG**

# CURUP TIMUR

## DALAM ANGKA

### 2018



## Curup Timur Dalam Angka 2018

No. Publikasi	: 1702.18.12
Katalog BPS	: 1102001.1702047
Ukuran Buku	: 15 cm x 21 cm
Jumlah Halaman	: 57 + viii halaman
Naskah	: BPS Kabupaten Rejang Lebong
Gambar Kulit	: BPS Kabupaten Rejang Lebong
Diterbitkan Oleh	: © BPS Kabupaten Rejang Lebong
Dicetak oleh	: Percetakan Merdeka Curup

---

**Dilarang mengumumkan, mendistribusikan,  
mengomunikasikan, dan atau menggandakan sebagian atau  
seluruh isi buku ini untuk tujuan komersial tanpa izin tertulis  
dari Badan Pusat Statistik**

## KATA PENGANTAR


Puji syukur kehadirat Allah SWT.yang telah memberikan rahmat-Nya kepada kita semua sehingga Curup Timur Dalam Angka 2018 dapat terbit. Publikasi ini dibuat dalam rangka memenuhi kebutuhan akan data sampai level kecamatan.

Publikasi sengaja dibuat dalam bentuk table dengan tujuan untuk mempermudah para pengguna data dalam mencarinya dan mempermudah dalam menginterpretasikan data yang tersedia.

Publikasi ini belum sempurna, untuk itu saran yang bersifat membangun guna penyempurnaan publikasi yang akan datang sangat kami harapkan.

Akhirnya, kami ucapkan terimakasih kepada semua pihak terutama Koordinator Statistik Kecamatan (KSK) Curup Timur dan seksi IPDS BPS Kabupaten Rejang Lebong yang telah banyak membantu untuk terbitnya Curup Timur Dalam Angka 2018.

Curup, September 2018  
Kepala Badan Pusat Statistik  
Kabupaten Rejang Lebong



**Novrizal, SE, M.Si**  
NIP.196611021992121001

# DAFTAR ISI

<b>KATALOG</b>	<b>i</b>
<b>KATA PENGANTAR</b>	<b>ii</b>
<b>DAFTAR ISI</b>	<b>iii</b>
<b>BAB I GEOGRAFI</b>	<b>1</b>
<b>1.1.GEOGRAFI</b>	<b>2</b>
Tabel 1.1: Jarak Ke Ibukota Kecamatan Dan Ibukota Kabupaten Menurut Desa/Kelurahan Di Kecamatan Curup Timur Tahun 2017.....	3
Tabel 1.2 : Ketinggian Wilayah dari Permukaan Air Laut Menurut Desa/Kelurahan Di Kecamatan Curup Timur Tahun 2017.....	4
Tabel 1.3 : Luas Wilayah Menurut Kemiringan (derajat) Di Kecamatan Curup Timur Tahun 2017.....	5
Tabel 1.4 : Luas Wilayah Menurut Ketinggian Tanah Di Kecamatan Curup Timur Tahun 2017.....	6
Tabel 1.5 : Luas Wilayah Hutan Menurut Jenisnya Di Kecamatan Curup Timur Tahun 2017.....	7
<b>BAB II PEMERINTAHAN</b>	<b>8</b>
Tabel 2.1 : Jumlah Desa Menurut Status Pemerintahan Di Kecamatan Curup Timur Tahun 2017.....	9
Tabel 2.2 : Jumlah Desa Menurut Klasifikasi Di Kecamatan Curup Timur Tahun 2017.....	10

Tabel 2.3	: Banyaknya LKMD/LMD Menurut Kategorinya Di Kecamatan Curup Timur Tahun 2017.....	11
-----------	---	----

**BAB III PENDUDUK 12**

Tabel 3.1	: Banyaknya Penduduk Menurut Jenis Kelamin dan Sex Ratio Di Kecamatan Curup Timur Tahun 2013-2017.....	13
-----------	--	----

**BAB IV SOSIAL 14**

**4.1. PENDIDIKAN 15**

Tabel 4.1.1	: Banyaknya Sekolah Menurut Tingkat (unit) Di Kecamatan Curup Timur Tahun 2017 .....	15
-------------	--	----

Tabel 4.1.2	: Banyaknya Guru Menurut Tingkat Pendidikan ( Orang ) Di Kecamatan Curup Timur Tahun 2017.....	16
-------------	--	----

Tabel 4.1.3	: Banyaknya Murid Menurut Tingkat Pendidikan ( Orang ) Di Kecamatan Curup Timur Tahun Tahun 2017.....	17
-------------	---	----

Tabel 4.1.4	: Rasio Guru Murid Di Kecamatan Curup Timur Tahun Tahun 2017.....	18
-------------	---	----

**4.2. KESEHATAN 19**

Tabel 4.2.1	: Jumlah Fasilitas Kesehatan Di Kecamatan Curup Timur Tahun 2017.....	19
-------------	---	----

Tabel 4.2.2	: Jumlah Tenaga Kesehatan Di <b>Puskesmas Talang Ulu</b> Kecamatan Curup Timur Tahun 2017.....	20
-------------	--	----

Tabel 4.2.3	: Jumlah Tenaga Kesehatan Di <b>Puskesmas Kampung Delima</b> Kecamatan Curup Timur Tahun 2017.....	21
-------------	--	----

Tabel 4.2.4 : Jumlah Tenaga Kesehatan Dokter Di <b>Puskesmas Talang Ulu</b> Kecamatan Curup Timur Tahun 2017.....	22
Tabel 4.2.5 : Jumlah Tenaga Kesehatan Dokter Di <b>Puskesmas Kampung Delima</b> Kecamatan Curup Timur Tahun 2017.....	23
Tabel 4.2.6 : Jumlah Balita Yang Pernah Mendapatkan Imunisasi Di <b>Puskesmas Talang Ulu</b> Kecamatan Curup Timur Tahun 2017.....	24
Tabel 4.2.7 : Jumlah Balita Yang Pernah Mendapatkan Imunisasi Di <b>Puskesmas Kampung Delima</b> Kecamatan Curup Timur Tahun 2017.....	25
Tabel 4.2.8 : Banyaknya Tempat Pelayanan Keluarga Berencana Di Kecamatan Curup Timur Tahun 2017.....	26
Tabel 4.2.9 : Banyaknya Akseptor Kb Aktif Menurut Alat Kontrasepsi Yang Digunakan Di Kecamatan Curup Timur Tahun 2013- 2017.....	27
<b>4.3 AGAMA</b>	<b>28</b>
Tabel 4.3.1 : Banyaknya Penduduk Menurut Agama Di Kecamatan Curup Timur Tahun 2017.....	28
Tabel 4.3.2 : Banyaknya Fasilitas Peribadatan Di Kecamatan Curup Timur Tahun 2017.....	29
Tabel 4.3.3.: Banyaknya Jamah Haji Menurut Jenis Kelamin Di Kecamatan Curup Timur Tahun 2017.....	30
Tabel 4.3.4 : Banyaknya Talaq dan Cerai Di KecamatanCurup Timur Tahun 2017.....	31

**BAB V PERTANIAN 32**

**5.1. PADI DAN PALAWIJA 33**

Tabel 5.1.1 : Luas Lahan Sawah Dan Jenis Pengairan Di Kecamatan Curup Timur Tahun 2015..... 33

Tabel 5.1.2 : Luas Lahan Bukan Sawah Di Kecamatan Curup Timur Tahun 2015..... 34

Tabel 5.1.3 : Luas Panen Padi Sawah Di Kecamatan Curup Timur Tahun 2017..... 35

Tabel 5.1.4 : Produksi Padi Sawah Di Kecamatan Curup Timur Tahun 2017..... 36

Tabel 5.1.5 : Luas Panen Padi Ladang Di Kecamatan Curup Timur Tahun 2017..... 37

Tabel 5.1.6 : Produksi Padi Ladang Di Kecamatan Curup Timur Tahun 2017..... 38

Tabel 5.1.7 : Luas Panen Palawija Di Kecamatan Curup Timur Tahun 2017..... 39

Tabel 5.1.8 : Produksi Palawija Di Kecamatan Curup Timur Tahun 2014 - 2017..... 40

**5.2. HORTIKULTURA 41**

Tabel 5.2.1 : Luas Panen Tanaman Sayuran Di Kecamatan Curup Timur Tahun 2017..... 41

Tabel 5.2.2 : Produksi Tanaman Sayuran Di Kecamatan Curup Timur Tahun 2017..... 42

Tabel 5.2.3 : Produksi Buah – Buah Di Kecamatan Curup Timur Tahun 2017..... 43



<b>5.3. PERKEBUNAN</b>	<b>44</b>
Tabel 5.2.1 : Luas Tanaman Perkebunan Di Kecamatan Curup Timur Tahun 2017.....	44
Tabel 5.2.2 : Produksi Tanaman Perkebunan Di Kecamatan Curup Timur Tahun 2017.....	45
<b>5.2. PETERNAKAN</b>	<b>46</b>
Tabel 5.2.1 : Banyaknya Ternak Besar, Ternak Kecil dan Ternak Unggas Di Kecamatan Curup Timur Tahun 2015-2017.....	46
<b>5.3. PERIKANAN</b>	<b>47</b>
Tabel 5.3.1 :Jumlah Rumah Tangga Perikanan Budidaya Di Kecamatan Curup Timur Tahun 2017.....	47
Tabel 5.3.2 : Produksi Usaha Perikanan Budidaya Di Kecamatan Curup Timur Tahun 2017.....	48
<b>BAB VI PERTAMBANGAN</b>	<b>49</b>
Tabel 6.1 : Lokasi Tambang Galian C Berizin Bupati Yang Di Eksploitasi Di Kecamatan Curup Timur Tahun 2016.....	50
Tabel 6.2 : Lokasi Tambang Galian C Berizin Bupati dan Izin Dalam Proses Yang Sudah di Eksploitasi Di Kecamatan Curup Timur Tahun 2016.....	51

**BAB VII KEUANGAN DAERAH 52**

**7.1. PENDAPATAN DAERAH 53**

Tabel 7.1.1 : Pokok Ketepatan dan Realisasi Penerimaan PBB Perkotaan Di Kecamatan Curup Timur Tahun 2016-2017..... 53

**7.2. KOPERASI 54**

Tabel 7.2.1 : Banyaknya Koperasi Menurut Jenisnya Di Kecamatan Curup Timur Tahun 2016-2017..... 54

Tabel 7.2.2 : Banyaknya Anggota Koperasi Menurut Jenisnya Di Kecamatan Curup Timur Tahun 2016-2017..... 55

**BAB VIII PERDAGANGAN 56**

Tabel 8.1 : Jumlah Pedagang di Kecamatan Curup Timur Tahun 2015..... 57



**BAB I**

**GEOGRAFI**

<https://repositori.bps.go.id>

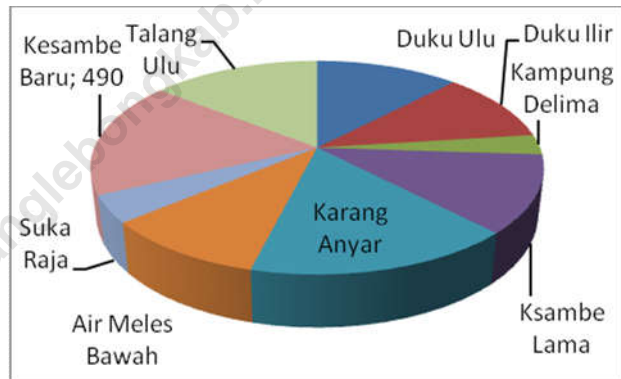


## I. GEOGRAFI

Secara Geografis Kecamatan Curup Timur berbatasan dengan :

U T A R A	: CURUP UTARA
SELATAN	: CURUP TENGAH
T I M U R	: SELUPU REJANG
B A R A T	: CURUP UTARA

Gambaran Luas Wilayah Kec. Curup Timur Per-Desa/Kel



Luas Wilayah Kecamatan Curup Timur berdasarkan Perda Kabupaten Rejang Lebong Nomor 8 tahun 2012 tentang Rencana Tata Ruang Wilayah Kabupaten Rejang Lebong Tahun 2012-2032 Pasal 4 adalah sebesar 342 Hektar, atau 0,22% dari luas Kabupaten Rejang Lebong yang secara keseluruhan adalah 151.576 Hektar.

TABEL 1.1 : JARAK KE IBUKOTA KECAMATAN DAN IBUKOTA KABUPATEN MENURUT DESA DI KECAMATAN CURUP TIMUR TAHUN 2017

NO	DESA/ KELURAHAN	JARAK KE IBUKOTA (KM)	
		KECAMATAN	KABUPATEN
(1)	(2)	(3)	(4)
1	Duku Ulu	2	7
2	Duku Ilir	2.4	5.5
3	Kampung Delima	2	3.5
4	Kesambe Lama	5	3.5
5	Karang Anyar	3	5
6	Air Meles Bawah	2.5	3
7	Suka Raja	2	3.5
8	Kesambe baru	2	3.5
9	Talang Ulu	0.4	4

Sumber : PODES 2014

TABEL 1.2 : KETINGGIAN WILAYAH DARI PERMUKAAN AIR LAUT MENURUT DESA DI KECAMATAN CURUP TIMUR TAHUN 2017

NO	DESA/ KELURAHAN	KETINGGIAN DARI PERMUKAAN AIR LAUT (M)
(1)	(2)	(3)
1	Duku Ulu	730
2	Duku Ilir	700
3	Kampung Delima	700
4	Kesambe Lama	700
5	Karang Anyar	700
6	Air Meles Bawah	710
7	Suka Raja	700
8	Kesambe Baru	730
9	Talang Ulu	710

Sumber : PODES 08

TABEL 1.3 : LUAS WILAYAH MENURUT KEMIRINGAN (DERAJAT) DI KECAMATAN CURUP TIMUR TAHUN 2017

KEMIRINGAN	LUAS	
	HA	PERSENTASE
1	2	3
0 - 2	79	23,10
2 - 15	76	22,22
15 - 40	102	29,82
40 >	85	24,86
JUMLAH	342	100

SUMBER : BPN KAB. REJANG LEBONG

TABEL 1.4 : LUAS WILAYAH MENURUT KETINGGIAN TANAH DI KECAMATAN CURUP TIMUR TAHUN 2017

KETINGGIAN TANAH (METER)	LUAS (HA)
1	2
0 - 100	-
100 - 500	13
500 - 1000	146
➤ 1000	183
JUMLAH	342

SUMBER : BPN KAB. REJANG LEBONG



TABEL 1.5 : LUAS WILAYAH HUTAN MENURUT JENISNYA DI KECAMATAN CURUP TIMUR TAHUN 2017


KAWASAN HUTAN	LUAS (HA)
1	2
T N K S	0
TWA BUKIT KABA	0
CA. TALANG ULU I	0.50
CA. TALANG ULU II	0.10
HL. BUKIT KABA	0
HL. BUKIT DAUN	0
HL. RIMBO PENGADANG	0
HL. BUKIT BALAI REJANG	0
AREAL PENGGUNAAN LAIN	0
<b>JUMLAH</b>	<b>0.60</b>

SUMBER : DINAS KEHUTANAN DAN PERKEBUNAN KAB. REJANG LEBONG



**BAB II**

**PEMERINTAHAN**



<https://rejanlebungkab.bps.go.id>



## II. PEMERINTAHAN

TABEL 2.1. : JUMLAH DESA MENURUT STATUS PEMERINTAHAN DI KECAMATAN CURUP TIMUR TAHUN 2017

NO	STATUS PEMERINTAHAN	JUMLAH
(1)	(2)	(3)
1	DESA	5
2	KELURAHAN	4

---

SUMBER: BADAN PEMBERDAYAAN MASYARAKAT DAN PEMERINTAHAN DESA KAB. REJANG LEBONG

TABEL 2.2 : JUMLAH DESA MENURUT KLASIFIKASI DI KECAMATAN CURUP TIMUR TAHUN 2017

KLASIFIKASI DESA	JUMLAH
1	2
SWADAYA	0
SWAKARYA	2
SWASEMBADA	7
JUMLAH	9

SUMBER :BADAN PEMBERDAYAAN MASYARAKAT DAN PEMERINTAHAN DESA KAB. REJANG LEBONG

TABEL 2.3 : BANYAKNYA LKMD/LMD MENURUT KETAGORINYA DI KECAMATAN CURUP TIMUR TAHUN 2017

KETAGORI LKMD/LMD	JUMLAH
1	2
I	-
II	4
III	5
JUMLAH	9

SUMBER :BADAN PEMBERDAYAAN MASYARAKAT DAN PEMERINTAHAN DESA KAB. REJANG LEBONG



<https://repositori.inglebongkab.bps.go.id>

--	--	--

**BAB III**

**PENDUDUK**



TABEL 3.1 : BANYAKNYA PENDUDUK MENURUT JENIS KELAMIN DAN SEX RATIO DI KECAMATAN CURUP TIMUR TAHUN 2012-2017


### III. PENDUDUK

NO	TAHUN	JUMLAH PENDUDUK			SEX RATIO
		LAKI-LAKI	PEREMPUAN	JUMLAH	
(1)	(2)	(3)	(4)	(5)	(6)
1	2013	10.416	10.364	20.780	100,5
2	2014	10.545	10.493	21.038	100,5
3	2015	10.671	10.668	21.339	100
4	2016	10.775	10.769	21.544	100,1
5	2017	10.869	10.871	21.740	100,0

Sumber : Angka Proyeksi Penduduk Indonesia 2010-2035



<https://repositori.inglebongkab.bps.go.id>



**BAB IV**  
**SOSIAL**





#### IV. SOSIAL

TABEL 4.1.1 : BANYAKNYA SEKOLAH MENURUT TINGKAT PENDIDIKAN (UNIT) DI KECAMATAN CURUP TIMUR TAHUN 2017

##### 4.1. PENDIDIKAN

TINGKAT PENDIDIKAN	JUMLAH
1	2
MI	2
SD	12
SMP	4
MTS	1
SMA	1
MA	1
SMK	2
<b>TOTAL</b>	<b>23</b>

SUMBER :DINAS PENDIDIKAN KAB. REJANG LEBONG DAN  
KEMENAG KABUPATEN REJANG LEBONG

TABEL 4.1.2 : BANYAKNYA GURU MENURUT TINGKAT PENDIDIKAN (ORANG) DI KECAMATAN CURUP TIMUR TAHUN 2017

TINGKAT PENDIDIKAN	JUMLAH
1	2
MI	24
SD	146
SMP	106
MTS	26
SMA	66
MA	12
SMK	87
<b>TOTAL</b>	<b>476</b>

SUMBER : DINAS PENDIDIKAN KAB. REJANG LEBONG DAN KEMENAG KABUPATEN REJANG LEBONG

TABEL 4.1.3 : BANYAKNYA MURID MENURUT TINGKAT PENDIDIKAN (ORANG) DI KECAMATAN CURUP TIMUR TAHUN 2017

TINGKAT PENDIDIKAN	JUMLAH
1	2
MI	223
SD	2 142
SMP	1 445
MTS	172
SMA	1 064
MA	65
SMK	898
<b>TOTAL</b>	<b>5 977</b>

SUMBER : DINAS PENDIDIKAN KAB. REJANG LEBONG DAN KEMENAG KABUPATEN REJANG LEBONG

TABEL 4.1.4 : RASIO GURU - MURID DI KECAMATAN  
CURUP TIMUR TAHUN 2017

TINGKAT PENDIDIKAN	JUMLAH
1	2
MI	9
SD	15
SMP	14
MTS	7
SMA	16
MA	5
SMK	10

SUMBER : DINAS PENDIDIKAN KAB. REJANG LEBONG DAN  
KEMENAG KABUPATEN REJANG LEBONG

## 4.2. KESEHATAN

TABEL 4.2.1 : JUMLAH FASILITAS KESEHATAN DI  
KECAMATAN CURUP TIMUR TAHUN 2017

JENIS FASILITAS	JUMLAH
1	2
PUSKESMAS	2
POSYANDU	19
KLINIK/BALAI KESEHATAN	3
APOTIK	1
<b>TOTAL</b>	<b>25</b>

SUMBER : DINAS KESEHATAN KAB. REJANG LEBONG

TABEL 4.2.2 : JUMLAH TENAGA KESEHATAN DI  
**PUSKESMAS TALANG ULU**  
 KECAMATAN CURUP TIMUR TAHUN  
 2017

TENAGA KESEHATAN	JUMLAH
1	2
TENAGA MEDIS	0
TENAGA KEPERAWATAN	5
TENAGA KEBIDANAN	13
TENAGA KEFARMASIAN	0
TENAGA KESEHATAN LAINNYA	0
<b>TOTAL</b>	<b>18</b>

SUMBER : DINAS KESEHATAN KAB. REJANG LEBONG

TABEL 4.2.3 : JUMLAH TENAGA KESEHATAN DI  
**PUSKESMAS KAMPUNG DELIMA**  
 KECAMATAN CURUP TIMUR TAHUN  
 2017

TENAGA KESEHATAN	JUMLAH
1	2
TENAGA MEDIS	1
TENAGA KEPERAWATAN	19
TENAGA KEBIDANAN	10
TENAGA KEFARMASIAN	0
TENAGA KESEHATAN LAINNYA	0
<b>TOTAL</b>	<b>30</b>

SUMBER : DINAS KESEHATAN KAB. REJANG LEBONG

TABEL 4.2.4 : JUMLAH TENAGA KESEHATAN  
DOKTER DI PUSKESMAS TALANG ULU  
KECAMATAN CURUP TIMUR TAHUN  
2017

DOKTER	JUMLAH
1	2
DOKTER SPESIALIS	0
DOKTER UMUM	0
DOKTER GIGI	0
TOTAL	0

SUMBER : DINAS KESEHATAN KAB. REJANG LEBONG



TABEL 4.2.5 : JUMLAH TENAGA KESEHATAN DOKTER DI **PUSKESMAS KAMPUNG DELIMA** KECAMATAN CURUP TIMUR TAHUN 2017

DOKTER	JUMLAH
1	2
DOKTER SPESIALIS	0
DOKTER UMUM	1
DOKTER GIGI	0
TOTAL	1

SUMBER : DINAS KESEHATAN KAB. REJANG LEBONG

TABEL 4.2.6 : JUMLAH BALITA YANG PERNAH MENDAPATKAN IMUNISASI DI PUSKESMAS TALANG ULU KECAMATAN CURUP TIMUR TAHUN 2017

JENIS IMUNISASI	JUMLAH
1	2
BCG	138
DPT 1	152
DPT 2	143
DPT 3	146
CAMPAK	145
POLIO 1	138
POLIO 2	152
POLIO 3	143
POLIO 4	142
HEPATITIS B 1	152
HEPATITIS B 2	143
HEPATITIS B3	146
<b>TOTAL</b>	<b>1 740</b>

SUMBER : DINAS KESEHATAN KAB. REJANG LEBONG

TABEL 4.2.7 : JUMLAH BALITA YANG PERNAH MENDAPATKAN IMUNISASI DI PUSKESMAS KAMPUNG DELIMA KECAMATAN CURUP TIMUR TAHUN 2017

JENIS IMUNISASI	JUMLAH
1	2
BCG	242
DPT 1	260
DPT 2	302
DPT 3	329
CAMPAK	284
POLIO 1	254
POLIO 2	268
POLIO 3	208
POLIO 4	322
HEPATITIS B 1	260
HEPATITIS B 2	302
HEPATITIS B3	329
<b>TOTAL</b>	<b>3 360</b>

SUMBER : DINAS KESEHATAN KAB. REJANG LEBONG

TABEL 4.2.8 : BANYAKNYA TEMPAT PELAYANAN KELUARGA BERENCANA DI KECAMATAN CURUP TIMUR TAHUN 2017

TEMPAT PELAYANAN	JUMLAH (BUAH)
(1)	(2)
POSYANDU	11
SUB PPKB	68
PPKB	12
KLINIK	6

SUMBER : BKKBD KAB. REJANG LEBONG

TABEL 4.2.9 : BANYAKNYA AKSEPTOR KB AKTIF  
MENURUT ALAT KONTRASEPSI YANG  
DIGUNAKAN DI KECAMATAN CURUP  
TIMUR TAHUN 2015-2017

ALAT KONTRASEPSI	PASANGAN (ORANG)		
	2015	2016	2017
(1)	(2)	(3)	(4)
I U D	219	56	66
M O P	7	18	14
M O W	43	13	23
INPLANT	1 381	479	684
SUNTIK	1 395	1 055	1250
P I L	595	230	301
KONDOM	104	61	88
JUMLAH	3482	1 912	2 426

SUMBER : BADAN PP DAN KB KAB. REJANG LEBONG

### 4.3. AGAMA

TABEL 4.3.1 : BANYAKNYA PENDUDUK MENURUT AGAMA DI KECAMATAN CURUP TIMUR TAHUN 2017

NO	AGAMA	JUMLAH
(1)	(2)	(3)
1	ISLAM	21 632
2	KATHOLIK	36
3	KRISTEN	60
4	HINDU	0
5	BUDHA	12
JUMLAH		21 740

SUMBER : KANTOR KEMENTERIAN AGAMA KAB. REJANG LEBONG

TABEL 4.3.2 : BANYAKNYA FASILITAS PERIBADATAN  
DI KECAMATAN CURUP TIMUR TAHUN  
2017

FASILITAS	JUMLAH (BUAH)
(1)	(2)
MASJID	19
SURAU / LANGGAR	0
MUSOLLAH	14
GEREJA	0
VIHARA	0
PURA	0

SUMBER : KANTOR KEMENTERIAN AGAMA KAB. REJANG  
LEBONG

TABEL 4.3.3 BANYAKNYA JEMAAH HAJI MENURUT JENIS KELAMIN DI KECAMATAN CURUP TIMUR TAHUN 2013-2017

NO	TAHUN	JUMLAH	
		LAKI-LAKI	PEREMPUAN
(1)	(2)	(3)	(4)
1	2013	8	11
2	2014	7	9
3	2015	7	9
4	2016	0	1
5	2017	13	14

SUMBER : KANTOR KEMENTERIAN AGAMA KAB. REJANG LEBONG



TABEL 4.3.4 : BANYAKNYA TALAQ DAN CERAI DI  
KECAMATAN CURUP TIMUR TAHUN  
2015-2017

NO	URAIAN	BANYAKNYA (TAHUN)		
		2015	2016	2017
'(1)	'(2)	'(3)	'(4)	'(5)
1	TALAQ	9	19	15
2	CERAI	40	54	39
JUMLAH		37	40	54

SUMBER : KANTOR PENGADILAN AGAMA CURUP KELAS 1B



<https://repositori.inglebongkab.bps.go.id>

--	--	--

**BAB V**

**PERTANIAN**



## V. PERTANIAN

### 5.1. PADI DAN PALAWIJA

TABEL 5.1.1 : LUAS LAHAN SAWAH DAN JENIS PENGAIRAN DI KECAMATAN CURUP TIMUR TAHUN 2017

JENIS PENGAIRAN	LUAS LAHAN ( Ha )
'(1)	'(2)
IRIGASI	445
NON IRIGASI	10
JUMLAH	455

SUMBER: DINAS PERTANIAN KAB. REJANG LEBONG

TABEL 5.1.2 : LUAS LAHAN BUKAN SAWAH DI  
KECAMATAN CURUP TIMUR TAHUN  
2017

JENIS LAHAN	LUAS LAHAN ( Ha )
'(1)	'(2)
TEGAL/KEBUN	998
LADANG/HUMA	0
SEMENTARA TIDAK DIUSAHAKAN	26
JUMLAH	1 024

SUMBER: DINAS PERTANIAN KAB. REJANG LEBONG

TABEL 5.1.3 : LUAS PANEN PADI SAWAH DI  
KECAMATAN CURUP TIMUR TAHUN  
2013 - 2017

TAHUN	LUAS PANEN ( Ha )
'(1)	'(2)
2013	883
2014	943
2015	633
2016	- *)
2017	-*)

\*) data tidak tersedia

SUMBER: DINAS PERTANIAN KAB. REJANG LEBONG

TABEL 5.1.4 : PRODUKSI PADI SAWAH DI  
KECAMATAN CURUP TIMUR TAHUN  
2013–2017

TAHUN	PRODUKSI ( TON GKG )
'(1)	'(2)
2013	2 538,20
2014	4 590
2015	3 117
2016	*)
2017	*)

\*) data tidak tersedia

SUMBER: DINAS PERTANIAN KAB. REJANG LEBONG

TABEL 5.1.5 : LUAS PANEN PADI LADANG  
DIKECAMATAN CURUP TIMUR TAHUN  
2013–2017

TAHUN	LUAS PANEN ( Ha )
'(1)	'(2)
2013	32
2014	66
2015	16
2016	*)
2017	*)

\*) data tidak tersedia

SUMBER: DINAS PERTANIAN KAB. REJANG LEBONG

TABEL 5.1.6 : PRODUKSI PADI LADANG DI  
KECAMATAN CURUP TIMUR TAHUN  
2013–2017

TAHUN	PRODUKSI ( TON GKG )
'(1)	'(2)
2013	73,60
2014	84
2015	35
2016	-*)
2017	-*)

\*) data tidak tersedia

SUMBER: DINAS PERTANIAN KAB. REJANG LEBONG



TABEL 5.1.7 : LUAS PANEN PALAWIJA DI  
KECAMATAN CURUP TIMUR TAHUN  
2015-2017

JENIS KOMODITI	LUAS PANEN ( Ha )		
	2015	2016	2017
'(1)	(2)	(3)	(4)
JAGUNG	171	*)	*)
UBI KAYU	49	*)	*)
UBI JALAR	40	*)	*)
KACANG TANAH	32	*)	*)
KEDELAI	280	*)	*)
KACANG HIJAU	0	*)	*)

\*) data tidak tersedia

SUMBER: DINAS PERTANIAN KAB. REJANG LEBONG

TABEL 5.1.8 : PRODUKSI PALAWIJA DI KECAMATAN  
CURUP TIMUR TAHUN 2015-2017

JENIS KOMODITI	PRODUKSI ( TON )		
	2015	2016	2017
'(1)	'(2)	(3)	(4)
JAGUNG	860	-*)	-*)
UBI KAYU	597	-*)	-*)
UBI JALAR	399	-*)	-*)
KACANG TANAH	36	-*)	-*)
KEDELAI	283	-*)	-*)
KACANG HIJAU	0	-*)	-*)

\*) data tidak tersedia

SUMBER: DINAS PERTANIAN KAB. REJANG LEBONG

## 5.2. HORTIKULTURA

TABEL 5.2.1 : LUAS PANEN TANAMAN SAYURAN DI  
KECAMATAN CURUP TIMUR TAHUN  
2017

KOMODITI	LUAS PANEN ( Ha )
'(1)	'(2)
BAWANG MERAH	0
CABAI	212
KENTANG	0
KUBIS	87
PETSAI	103
LAINNYA	0

SUMBER: DINAS PERTANIAN KAB. REJANG LEBONG

TABEL 5.2.2 : PRODUKSI TANAMAN SAYURAN DI  
KECAMATAN CURUP TIMUR TAHUN  
2017

KOMODITI	PRODUKSI ( Kw )
'(1)	'(2)
BAWANG MERAH	0
CABAI	11 587
KENTANG	0
KUBIS	31 616
PETSAI	15 326
LAINNYA	0

SUMBER: DINAS PERTANIAN KAB. REJANG LEBONG

TABEL 5.2.3 : PRODUKSI BUAH-BUAHAN DI  
KECAMATAN CURUP TIMUR TAHUN  
2017

KOMODITI	PRODUKSI ( Kw )
'(1)	'(2)
MANGGA	521
DURIAN	44
JERUK	624
PISANG	457
PEPAYA	271
NANAS	120
LAINNYA	0

SUMBER: DINAS PERTANIAN KAB. REJANG LEBONG

### 5.3 PERKEBUNAN

TABEL 5.3.1 : LUAS TANAMAN PERKEBUNAN DI  
KECAMATAN CURUP TIMUR TAHUN  
2017

KOMODITI	LUAS ( Ha )
(1)	(2)
KARET	0
KELAPA	6
KELAPA SAWIT	0
KOPI	271
LADA	8.1
KAKAO	2
LAINNYA	0

SUMBER: DINAS KEHUTANAN DAN PERKEBUANA KAB.  
REJANG LEBONG

TABEL 5.3.2 : PRODUKSI TANAMAN PERKEBUNAN DI  
KECAMATAN CURUP TIMUR TAHUN  
2017

KOMODITI	PRODUKSI ( Ton )
'(1)	'(2)
KARET	0
KELAPA	1 400
KELAPA SAWIT	0
KOPI	700
LADA	600
KAKAO	800
LAINNYA	0

SUMBER: DINAS KEHUTANAN DAN PERKEBUANA KAB.  
REJANG LEBONG

## 5.4 PETERNAKAN

TABEL 5.4.1 : BANYAKNYA TERNAK BESAR, TERNAK KECIL DAN TERNAK UNGGAS DI KECAMATAN CURUP TIMUR TAHUN 2015-2017

JENIS TERNAK	JUMLAH ( EKOR )		
	2015	2016	2017
'(1)	(2)	(3)	(4)
<u>TERNAK BESAR</u>			
-SAPI POTONG	276	875	49
-SAPI PERAH	0	0	0
-KERBAU	56	112	4
-BABI	0	0	0
-KUDA	0	0	0
<u>TERNAK KECIL</u>			
-KAMBING	3 653	7 531	58
-DOMBA	0	0	0
-KELINCI	*)	*)	*)
<u>TERNAK UNGGAS</u>			
-AYAM BURAS	5 248	1 720	27 000
-AYAM PETELUR	0	0	0
-AYAM POTONG	31 000	90 800	21000
-ITIK	197	2 010	0

Ket : \*)Data tidak tersedia

SUMBER : DINAS PETERNAKAN DAN PERIKANAN KAB. REJANG LEBONG



## 5.5 PERIKANAN

TABEL 5.5.1 : JUMLAH RUMAH TANGGA PERIKANAN BUDIDAYA DI KECAMATAN CURUP TIMUR TAHUN 2017

JENIS USAHA	JUMLAH RUTA
(1)	(2)
BUDIDAYA LAUT	0
TAMBAK	0
KOLAM	0
KERAMBA	0
JARING APUNG	0
SAWAH	0

SUMBER : DINAS PETERNAKAN DAN PERIKANAN KAB. REJANG LEBONG

TABEL 5.5.2 : PRODUKSI USAHA PERIKANAN BUDIDAYA DI KECAMATAN CURUP TIMUR TAHUN 2017

JENIS USAHA	PRODUKSI (Ton)
(1)	(2)
BUDIDAYA LAUT	0
TAMBAK	0
KOLAM	22.4
KERAMBA	23.5
JARING APUNG	0
SAWAH	0

SUMBER : DINAS PETERNAKAN DAN PERIKANAN KAB. REJANG LEBONG



**BAB VI**

**PERTAMBAHAN**

<https://rejang-bongkab.bps.go.id>



## VI.PERTAMBANGAN

TABEL 6.1 : LOKASI TAMBANG GALIAN C BERIZIN  
BUPATI YANG DIEKSPLOITASI DI  
KECAMATAN CURUP TIMUR TAHUN 2017

BAHAN GALIAN	BANYAKNYA
(1)	(2)
PASIR	0
BATU KALI	1
BATU GUNUNG	9
TANAH LIAT	0

SUMBER : DINAS PERTAMBANGAN KAB.REJANG LEBONG

TABEL 6.2. : LOKASI TAMBANG GALIAN C IZIN  
DALAM PROSES YANG SUDAH DI  
EKSPLOITASI DI KECAMATAN CURUP  
TIMUR TAHUN 2017

BAHAN GALIAN	BANYAKNYA
(1)	(2)
PASIR	0
BATU KALI	0
BATU GUNUNG	0
TANAH LIAT	0
JUMLAH	0

SUMBER : DINAS PERTAMBANGAN KAB. REJANG LEBONG



## **BAB VII**

## **KEUANGAN DAERAH**

<https://rejalulebongkab.bps.go.id>



## VII. KEUANGAN DAERAH

### 7.1. PENDAPATAN DAERAH

TABEL 7.1.1 : POKOK KETEPATAN DAN REALISASI PENERIMAAN PBB PERKOTAAN DI KECAMATAN CURUP TIMUR TAHUN 2016-2017

URAIAN	BANYAKNYA	
	2016	2017
'(1)	'(2)	'(3)
POKOK KETEPATAN		
WP	5 619	5 655
Rp	219 410 012	220 594 852
REALISASI		
WP	3 361	3 509
Rp	132 072 981	138 018 035

SUMBER : DINAS PENDAPATAN DAERAH KAB. REJANG  
LEBONG

## 7.2. KOPERASI

TABEL 7.2.1 : BANYAKNYA KOPERASI MENURUT JENISNYA DI KECAMATAN CURUP TIMUR TAHUN 2016 -2017

JENIS KOPERASI	BANYAKNYA	
	2016	2017*)
(1)	(2)	(3)
KPN	5	
KUD	1	
KSU	1	
KOPKAR	2	
KSP	0	
KOP. ANGKATAN	0	
KOP. LAIN	0	
KOPWAN	0	
KOPONTREN	0	
KOPIKRA	0	
KPP	0	
KOP. SKUNDER	0	
KOPTAN	1	
KOPBUN	0	
JUMLAH	10	

\*) data tidak tersedia

SUMBER : DINKOP, UKM PERINDUSTRIAN DAN PERDAGANGAN KAB. REJANG LEBONG



TABEL 7.2.2 : BANYAKNYA ANGGOTA KOPERASI  
MENURUT JENISNYA DI KECAMATAN  
CURUP TIMUR TAHUN 2016 -2017

JENIS KOPERASI	BANYAKNYA(ORANG)	
	2016	2017*)
(1)	(2)	(3)
KPN	221	
KUD	49	
KSU	160	
KOPKAR	191	
KSP	0	
KOP. ANGKATAN	0	
KOP. LAIN	0	
KOPWAN	0	
KOPONTREN	0	
KOPIKRA	0	
KPP	0	
KOP. SKUNDER	0	
KOPTAN	21	
KOPBUN	0	

\*) data tidak tersedia

SUMBER : DINKOP, UKM PERINDUSTRIAN DAN  
PERDAGANGAN KAB. REJANG LEBONG



**BAB VIII**  
**PERDAGANGAN**



TABEL 8.1 : JUMLAH PEDAGANG DI KECAMATAN  
CURUP TIMUR TAHUN 2015

JENIS	JUMLAH ( Orang )
'(1)	'(2)
PEDAGANG BESAR	1
PEDAGANG MENENGAH	13
PEDAGANG KECIL	57
PEDAGANG MIKRO	82

SUMBER: DINKOP, PERINDUSTRIAN DAN PERDAGANGAN  
KABUPATEN REJANG LEBONG

# DATA

## MENCERDASKAN BANGSA

<https://rejanglebongkab.bps.go.id>



**BADAN PUSAT STATISTIK  
KABUPATEN REJANG LEBONG**

Jl. S. Sukowati no 36 Curup, Bengkulu 39114  
Telepon (0732)21153 Faksimile (0732)24588  
web site: <http://rejanglebongkab.bps.go.id>  
E-mail: [bps1702@bps.go.id](mailto:bps1702@bps.go.id)