



# KECAMATAN PULAU LAUT DALAM ANGKA 2009



**Kecamatan Pulau Laut Dalam Angka 2009/**  
*Pulau Laut Sub District in Figures, 2009*

**Katalog BPS / Catalogue BPS :**  
1403.2103.042

**Ukuran Buku / Book Size :**  
16 cm x 21 cm

**Jumlah Halaman / Pages Number:**  
xi + 55 Halaman

**Naskah / Manuscript :**  
Badan Pusat Statistik Kabupaten Natuna

**Penyunting / Editor :**  
Seksi Neraca Wilayah & Analisis Statistik Kabupaten Natuna

**Gambar Kulit / Cover Design :**  
Seksi IPDS Kabupaten Natuna

**Diterbitkan Oleh / Published by :**  
Badan Pusat Statistik Kabupaten Natuna

**Boleh dikutip dengan menyebut sumbernya /**  
*Matbe cited with reference source*



## BADAN PUSAT STATISTIK KABUPATEN NATUNA

---

### KATA SAMBUTAN

Publikasi tahunan **Kecamatan Dalam Angka (KCA) 2009** dapat terlaksana atas kerjasama dari setiap Koordinator Statistik Kecamatan Badan Pusat Statistik (BPS) Kabupaten Natuna.

Publikasi ini dikemas dalam bentuk tabel-tabel sederhana dengan ulasan singkat sebagai pengantar tabel. Dengan demikian diharapkan para pengguna data lebih mudah untuk memanfaatkannya.

Buku publikasi ini tentu masih mengandung keterbatasan. Kritik dan saran yang membangun sangat diharapkan dan sangat kami hargai. Akhirnya, saya sampaikan terima kasih kepada semua pihak yang telah memberikan kontribusinya hingga terbitnya buku ini.

Ranai, Agustus 2010

BADAN PUSAT STATISTIK  
KABUPATEN NATUNA  
**KEPALA,**

**Dra. Erida Gustety**  
NIP: 1965 0806 1993 03 2 001

## DAFTAR ISI

	Halaman
Kata Sambutan Kepala BPS Kabupaten Natuna .....	i
Daftar Isi .....	ii
Daftar Tabel.....	iii
Daftar Grafik .....	xii
BAB I GEOGRAFIS .....	1
1.1 Letak.....	1
1.2 Batas-batas .....	1
1.3 Geologi.....	1
BAB II PEMERINTAHAN .....	5
BAB III PENDUDUK .....	20
BAB IV SOSIAL .....	34
BAB V PERDAGANGAN.....	57

## DAFTAR TABEL

	Halaman
I. GEOGRAFIS.....	1
1.1 Jarak antara Ibukota Kecamatan dengan Ibukota Desa/Kelurahan di Kecamatan Pulau Laut Tahun 2009.....	3
1.2 Batas Daerah dan Ketinggian dari Permukaan Laut Dirinci menurut Desa/Kelurahan di Kecamatan Pulau Laut.....	4
II. PEMERINTAHAN.....	5
2.1 Nama Kepala Pemerintahan Desa di Kecamatan Pulau Laut Tahun 2009 .....	6
2.2 Nama-Nama Desa/Kelurahan Menurut Statusnya di Kecamatan Pulau Laut Tahun 2009 .....	7

2.3	Sarana Pemerintahan Desa di Kecamatan Pulau Laut.....	8
2.4	Banyaknya Pegawai Negeri Sipil (PNS) Menurut Tingkat Kepangkatan/Golongan Di Lingkungan Kecamatan Pulau Laut, 2009 .....	9
2.5	Banyaknya Pegawai Negeri Sipil (PNS) Menurut Tingkat Pendidikan di Kecamatan Pulau Laut, 2009 .....	10
2.6	Jumlah Pemilih yang Terdaftar Menurut Jenis Kelamin Dirinci Per Desa/Kelurahan Pada Pemilu Legislatif 2009 di Kecamatan Pulau Laut .....	12
2.7	Jumlah Pemilih yang Terdaftar Menurut Jenis Kelamin Dirinci Per Desa/Kelurahan Pada Pemilu Presiden dan Wakil Presiden Tahap I 2009 di Kecamatan Pulau Laut .....	13
2.8	Nama-Nama Desa/Kelurahan dan Ibukotanya, Luas Wilayah Daratan di Kecamatan Pulau Laut Tahun 2009.....	14
2.9	Banyaknya Dusun/Lingkungan, RW dan RT di Kecamatan Pulau Laut Tahun 2009.....	15

III. PENDUDUK.....	16
3.1 Banyaknya Rumah Tangga, Penduduk dan Rata – Rata Penduduk Per Rumah Tangga di Kecamatan Pulau Laut Tahun 2009 .....	18
3.2 Luas Wilayah, Jumlah Penduduk dan Kepadatan Penduduk Per Desa/Kelurahan di Kecamatan Pulau Laut 2009 .....	19
3.3 Jumlah Rumah Tangga dan Penduduk Dirinci Menurut Desa/Kelurahan dan Jenis Kelamin di Kecamatan Pulau Laut Tahun 2009.....	20
3.4 Persentase Penduduk Menurut Jenis Kelamin Dirinci Per Desa/Kelurahan di Kecamatan Pulau Laut Tahun 2009 .....	21
3.5 Banyaknya Penduduk Menurut Jenis Kelamin dan Desa/Kelurahan Serta Sex Ratio di Kecamatan Pulau Laut Tahun 2009 .....	22
3.6 Banyaknya Kelahiran dan Kematian Menurut Desa/Kelurahan di Kecamatan Pulau Laut Tahun 2009.....	23

3.7	Banyaknya Kelahiran dan Kematian Setiap Bulannya Dirinci Berdasarkan Jenis Kelamin di Kecamatan Pulau Laut Tahun 2009 .....	24
3.8	Banyaknya Penduduk WNI dan WNA Menurut Desa/Kelurahan di Kecamatan Pulau Laut Tahun 2009 .....	25
3.9	Banyaknya Penduduk Datang dan Pindah Setiap Bulannya di Kecamatan Pulau Laut Tahun 2009 .....	26
3.10	Banyaknya Penduduk Datang dan Pindah Menurut Desa/ Kelurahan di Kecamatan Pulau Laut Tahun 2009 .....	27
3.11	Banyaknya Penduduk Menurut Suku di Kecamatan Pulau Laut Tahun 2009 .....	28
3.12	Penduduk Berumur 10 Tahun Ke Atas Menurut Pendidikan Tertinggi yang Ditamatkan Dirinci Per Desa/Kelurahan di Kecamatan Pulau Laut Tahun 2009 .....	29
IV.	SOSIAL .....	30
4.1.1	Banyaknya Sekolah Menurut Jenjang Pendidikan,	



Status, dan Desa/Kelurahan di Kecamatan Pulau Tiga Tahun 2009 .....	32
4.1.2 Banyaknya Sekolah Negeri dan Swasta di Lingkungan Dinas Pendidikan Kabupaten Natuna di Kecamatan Pulau Laut Tahun 2009 .....	33
4.1.3 Banyaknya Guru Sekolah di Lingkungan Dinas Pendidikan Kabupaten Natuna di Kecamatan Pulau Laut Tahun 2009 .....	34
4.1.4 Banyaknya Murid Sekolah Negeri dan Swasta di Lingkungan Dinas Pendidikan Kabupaten Natuna di Kecamatan Pulau Laut Tahun 2009 .....	35
4.1.5 Banyaknya Sekolah di Luar Lingkungan Dinas Pendidikan Kabupaten Natuna Menurut Jenis dan Status Sekolah di Kecamatan Pulau Laut Tahun 2009.....	36
4.1.6 Banyaknya Murid Sekolah di Luar Lingkungan Dinas Pendidikan Kabupaten Natuna Menurut Jenis dan Statusnya di Kecamatan Pulau Laut Tahun 2009.....	37

4.1.7	Banyaknya Guru Sekolah di Luar Lingkungan Dinas Pendidikan Kabupaten Natuna Menurut Jenis dan Statusnya di Kecamatan Pulau Laut Tahun 2009.....	38
4.1.8	Banyaknya Tempat Kursus Menurut Jenisnya di Kecamatan Pulau Laut Tahun 2009 .....	39
4.2.1	Banyaknya Sarana Kesehatan Dirinci Menurut Jenisnya di Kecamatan Pulau Laut Tahun 2009.....	40
4.2.2	Banyaknya Sarana Kesehatan Dirinci Menurut Jenis dan Desa/Kelurahan di Kecamatan Pulau Laut Tahun 2009 .....	41
4.2.3	Banyaknya Apotek, Pos Obat Desa dan Toko Obat/Jamu di Kecamatan Pulau Laut Tahun 2009 .....	42
4.2.4	Banyaknya Apotek, Pos Obat Desa dan Toko Obat/Jamu Menurut Desa/Kelurahan di Kecamatan Pulau Laut Tahun 2009 .....	43
4.2.5	Banyaknya Tenaga Dokter, Perawat, dan Bidan di Kecamatan Pulau Laut Tahun 2009 .....	44

4.2.6	Wabah Penyakit Setahun Terakhir Menurut Desa/Kelurahan .....	45
4.2.7	Banyaknya Pasangan Usia Subur dan Akseptor KB Aktif Dirinci Menurut Alat Kontrasepsi dan Desa/Kelurahan di Kecamatan Pulau Laut Tahun 2009 .....	46
4.3.1	Banyaknya Tempat Ibadah Menurut Agama dan Desa/Kelurahan di Kecamatan Pulau Laut Tahun 2009 .....	48
4.3.2	Jumlah Penduduk Menurut Agama dan Desa/Kelurahan di Kecamatan Pulau Laut Tahun 2009 .....	49
4.3.3	Persentase Penduduk Menurut Agama dan Desa/Kelurahan di Kecamatan Pulau Laut Tahun 2009 (%).....	50
4.3.4	Banyaknya Nikah, Thalak, Cerai, dan Rujuk Dirinci Menurut Desa/Kelurahan Di Kecamatan Pulau Laut Tahun 2009 .....	51

4.3.5 Banyaknya Nikah, Thalak, Cerai, dan Rujuk Setiap Bulannya di Kecamatan Pulau Laut Tahun 2009 .....	52
V. PERDAGANGAN .....	53
5.1 Jumlah Sarana Perekonomian Menurut Jenisnya di Kecamatan Pulau Laut Tahun 2009.....	53
5.2 Jumlah Sarana Perekonomian Menurut Jenis dan Desa/Kelurahan di Kecamatan Pulau Laut Tahun 2009.....	54
5.3 Banyaknya Jasa Perorangan dan Rumah Tangga Menurut Jenisnya di Kecamatan Pulau Laut Tahun 2009.....	55

## DAFTAR GRAFIK

Grafik 1. Banyaknya Dusun/Lingkungan, RT, dan RW di Kecamatan Pulau Laut.....	5
Grafik 2. Penduduk Menurut Jenis Kelamin di Kecamatan Pulau Laut Tahun 2009.....	16
Grafik 3. Persentase Penyebaran Penduduk di Kecamatan Pulau Laut Tahun 2009.....	16
Grafik 4. Penduduk Berumur 10 Tahun Ke Atas Menurut Pendidikan Tertinggi yang Ditamatkan di Kecamatan Pulau Laut .....	17
Grafik 5. Banyaknya Sekolah Negeri dan Swasta di Lingkungan Dinas Pendidikan Kecamatan Pulau Laut Tahun 2009.....	30
Grafik 6. Banyaknya Sarana Kesehatan Dirinci Menurut Jenisnya di Kecamatan Pulau Laut Tahun 2009 .....	31
Grafik 7. Banyaknya Tenaga Dokter, Perawat dan Bidan di Kecamatan Pulau Laut Tahun 2009.....	31

# **BAB I**

## **GEOGRAFIS**

### **1.1 Letak**

Kecamatan Pulau Laut terletak diantara :

- $4^{\circ}30'30''$ - $4^{\circ}48'02''$  Lintang Utara
- $107^{\circ}43'06''$ - $108^{\circ}01'46''$  Bujur Timur

### **1.2 Batas-batas**

Batas-batas Kecamatan Pulau Laut :

1. Utara : Laut Cina selatan
2. Selatan : Kecamatan Bunguran Utara
3. Barat : Kecamatan Siantan
4. Timur : Laut Cina Selatan

### **1.3 Geologi**

Wilayah Kecamatan Pulau Laut terdiri dari pulau-pulau besar dan kecil. Jumlah keseluruhan pulau di Kecamatan Pulau Laut ada 8 (delapan) pulau, dimana hanya 2 (dua) pulau yang berpenghuni. Nama-nama pulau di Kecamatan Pulau Laut yaitu:

Nama-nama pulau di Kecamatan Pulau Laut yaitu :

No	Nama Pulau	No	Nama Pulau
1	Laut	5	Semiun
2	Sekatung	6	Sengat
3	Latu Imung	7	Sebetul/Sebatul
4	Sekapul	8	Tokong Burung

Sumber : BAKOSURTANAL

Tabel 1.1 Jarak antara Ibukota Kecamatan dengan Ibukota Desa/Kelurahan di Kecamatan Pulau Laut Tahun 2009

Ibukota Kecamatan / Desa/Kelurahan	Jarak Lurus (Km)
(1)	(2)
Kec. Pulau Laut ke	
Desa/Kelurahan :	
☞ Air Payang	4
☞ Tanjung Pala	15
☞ Kadur	10

Sumber : Data Kantor Kecamatan Pulau Laut



Tabel 1.2 Batas Daerah dan Ketinggian dari Permukaan Laut dirinci menurut Desa/Kelurahan di Kecamatan Pulau Laut

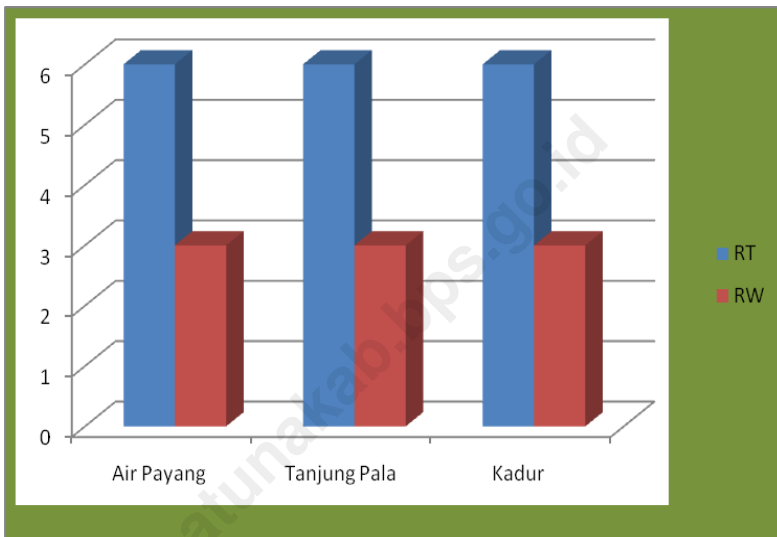
Desa/Kelurahan (1)	Batas Daerah (2)
1. Air Payang	Utara : Desa Tanjung Pala/Desa Kadur Selatan : Kecamatan Bunguran Utara Timur : Laut Cina Selatan Barat : Kecamatan Siantan
2. Tanjung Pala	Utara : Laut Cina Selatan/Vietnam Selatan : Desa Air Payang Timur : Laut Cina Selatan Barat : Desa Kadur
3. Kadur	Utara : Desa Tanjung Pala Selatan : Desa Air Payang Timur : Desa Tanjung Pala Barat : Laut Cina Selatan

Sumber : Peta Administrasi Kecamatan Pulau Laut

## BAB II

### PEMERINTAHAN

*Grafik 1. Banyaknya Dusun/Lingkungan, RT, dan RW di Kecamatan Pulau Laut*



Tabel 2.1 Nama Kepala Pemerintahan di Kecamatan Pulau Laut Tahun 2009

Desa/Kelurahan	Nama Kepala Pemerintahan
(1)	(2)
Camat Pulau Laut	Tabrani
Air Payang	Junaidi MD
Tanjung Pala	Khairudin
Kadur	M. Ramli

Sumber : Kecamatan Pulau Laut

Tabel 2.2 Nama – Nama Desa/Kelurahan menurut Statusnya di Kecamatan Pulau Laut Tahun 2009

Desa/Kelurahan	Status Pemerintahan
(1)	(2)
Air Payang	Desa
Tanjung Pala	Desa
Kadur	Desa

Sumber : Kecamatan Pulau Laut

Tabel 2.3 Sarana Pemerintahan Desa di Kecamatan Pulau Laut

Desa/Kelurahan	Kantor Desa	Balai Desa/ Pertemuan
(1)	(2)	(3)
Air Payang	1	1
Tanjung Pala	1	1
Kadur	-	1
<b>Jumlah</b>	<b>2</b>	<b>3</b>

Sumber : Kecamatan Pulau Laut

Tabel 2.4 Banyaknya Pegawai Negeri Sipil (PNS) Menurut Tingkat Kepangkatan/Golongan Di Lingkungan Kecamatan Pulau Laut, 2009

	IV	III	II	I	<b>Jumlah</b>
(1)	(2)	(3)	(4)	(5)	(6)
Kantor Camat	1	2	8	-	11
Desa Air Payang	-	-	1	-	1
Desa Tanjung Pala	-	-	2	-	2
Desa Kadur	-	-	1	-	1
<b>Jumlah</b>	<b>1</b>	<b>2</b>	<b>12</b>	<b>-</b>	<b>15</b>

Sumber : Data Kecamatan Pulau Laut

Tabel Banyaknya Pegawai Negeri Sipil (PNS) Menurut Tingkat Pendidikan di Kecamatan Pulau Laut, 2009

	S2	S1	Sarjana Muda	DIV	DIII
(1)	(2)	(3)	(4)	(5)	(6)
Kantor Camat	-	1	-	-	-
Desa Air Payang	-	-	-	-	-
Desa Tanjung Pala	-	-	-	-	-
Desa Kadur	-	-	-	-	-
<b>Jumlah</b>	<b>-</b>	<b>1</b>	<b>-</b>	<b>-</b>	<b>-</b>

Lanjutan tabel 2.5

DII	DI	SLTA	SLTP	SD	Jumlah
(7)	(8)	(9)	(10)	(11)	(12)
2	-	8	-	-	11
-	-	1	-	-	1
-	-	2	-	-	2
-	-	1	-	-	1
2	-	12	-	-	15

Sumber : Kecamatan Pulau Laut



Tabel 2.6 Jumlah Pemilih yang Terdaftar Menurut Jenis Kelamin Dirinci Per Desa/Kelurahan Pada Pemilu Legislatif 2009 di Kecamatan Pulau Laut

Desa/Kelurahan	Jumlah Pemilih yang Terdaftar		
	Laki – Laki	Perempuan	Jumlah
(1)	(2)	(3)	(4)
Air Payang	341	319	660
Tanjung Pala	283	241	524
Kadur	113	98	211
<b>Jumlah</b>	<b>737</b>	<b>658</b>	<b>1.395</b>

Sumber : Data Kecamatan Pulau Laut

Tabel 2.7 Jumlah Pemilih yang Terdaftar Menurut Jenis Kelamin Dirinci Per Desa/Kelurahan Pada Pemilu Presiden dan Wakil Presiden Tahap I 2009 di Kecamatan Pulau Laut

Desa/Kelurahan	Jumlah Pemilih yang Terdaftar		
	Laki – Laki	Perempuan	Jumlah
(1)	(2)	(3)	(4)
Air Payang	350	332	682
Tanjung Pala	302	230	532
Kadur	123	100	223
<b>Jumlah</b>	<b>775</b>	<b>662</b>	<b>1.437</b>

Sumber : Komisi Pemilihan Umum Kabupaten Natuna

Tabel Nama-Nama Desa/Kelurahan dan Ibukotanya, Luas  
 2.8 Wilayah Daratan di Kecamatan Pulau Laut Tahun 2009

Desa/Kelurahan	Ibukota	Luas Wilayah (Km <sup>2</sup> )
(1)	(2)	(3)
Air Payang	Air Payang	n.a
Tanjung Pala	Tanjung Pala	n.a
Kadur	Kadur	n.a
<b>Jumlah</b>		<b>n.a</b>

Sumber : Data Kecamatan Pulau Laut

Tabel Banyaknya Dusun/Lingkungan, RW dan RT di Kecamatan  
2.9 Pulau Laut Tahun 2009

Desa/Kelurahan	Dusun/ Lingkungan	RT	RW
(1)	(2)	(3)	(4)
Air Payang		6	3
Tanjung Pala		6	3
Kadur		6	3
<b>2009</b>		<b>18</b>	<b>9</b>
<b>2008</b>		<b>18</b>	<b>5</b>

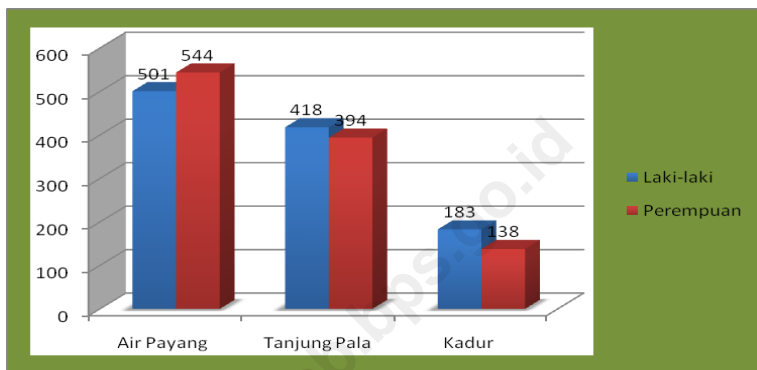
Sumber : Data Kecamatan Pulau Laut

## BAB III

### PENDUDUK

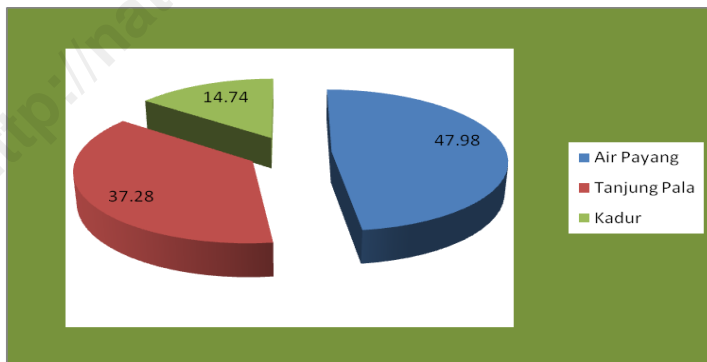
*Grafik 2. Penduduk Menurut Jenis Kelamin di Kecamatan*

*Pulau Laut Tahun 2009*

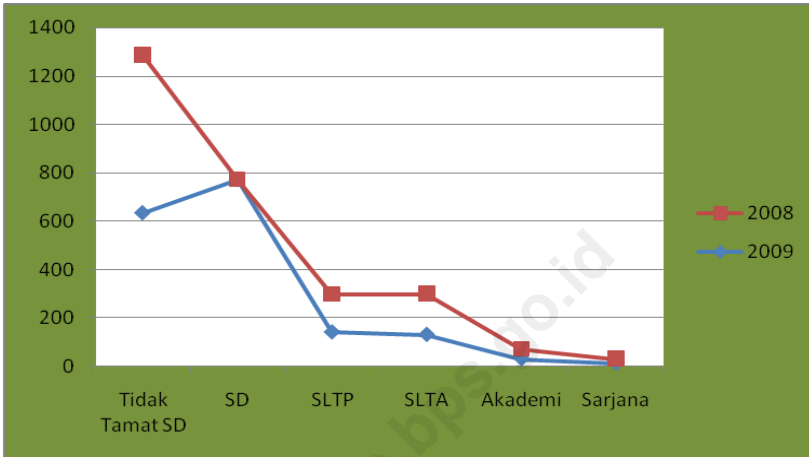


*Grafik 3. Persentase Penyebaran Penduduk di Kecamatan*

*Pulau Laut Tahun 2009*



Grafik 4. Penduduk Berumur 10 Tahun Ke Atas Menurut Pendidikan Tertinggi yang Ditamatkan di Kecamatan Pulau Laut



Tabel 3.1 Banyaknya Rumah Tangga, Penduduk dan Rata – Rata Penduduk Per Rumah Tangga di Kecamatan Pulau Laut Tahun 2009

Desa/ Kelurahan	Rumah Tangga	Penduduk	Rata – Rata Penduduk Per Rumah Tangga
(1)	(2)	(3)	(4)
Air Payang	205	1.045	5
Tanjung Pala	178	812	4
Kadur	75	321	4
<b>2009</b>	<b>458</b>	<b>2.178</b>	<b>4</b>
<b>2008</b>	<b>604</b>	<b>2180</b>	<b>3</b>

Sumber : Kecamatan Pulau Laut

Tabel 3.2 Luas Wilayah, Jumlah Penduduk dan Kepadatan Penduduk Per Desa/Kelurahan di Kecamatan Pulau Laut Tahun 2009

Desa/Kelurahan	Luas Wilayah (Km <sup>2</sup> )	Penduduk	Kepadatan Penduduk (Per Km <sup>2</sup> )
(1)	(2)	(3)	(4)
Air Payang	50	1.045	20
Tanjung Pala	40	812	20
Kadur	25	321	12
<b>2009</b>	<b>115</b>	<b>2.178</b>	<b>18</b>
<b>2008</b>	<b>145</b>	<b>2180</b>	<b>15,03</b>

Sumber : Kecamatan Pulau Laut



Tabel 3.3 Jumlah Rumah Tangga dan Penduduk Dirinci Menurut Desa/Kelurahan dan Jenis Kelamin di Kecamatan Pulau Laut Tahun 2009

Desa/Kelurahan	Rumah Tangga	Penduduk		
		Laki-laki	Perempuan	Jumlah
(1)	(2)	(3)	(4)	(5)
Air Payang	205	501	544	1.045
Tanjung Pala	178	418	394	812
Kadur	75	183	138	321
<b>2009</b>	<b>458</b>	<b>1.102</b>	<b>1.076</b>	<b>2.178</b>
<b>2008</b>	<b>604</b>	<b>1.101</b>	<b>1.079</b>	<b>2.180</b>

Sumber : Kecamatan Pulau Laut

Tabel 3.4 Persentase Penduduk Menurut Jenis Kelamin Dirinci Per Desa/Kelurahan di Kecamatan Pulau Laut Tahun 2009

Desa/Kelurahan	Laki – Laki		Perempuan		Jumlah
	Jumlah	(%)	Jumlah	(%)	
(1)	(2)	(3)	(4)	(5)	(6)
Air Payang	501	47,94	544	52,06	1.045
Tanjung Pala	418	51,48	394	48,52	812
Kadur	183	57,01	138	42,99	321
<b>2009</b>	<b>1.102</b>	<b>50,60</b>	<b>1.076</b>	<b>49,40</b>	<b>2.178</b>
<b>2008</b>	<b>1.101</b>	<b>50,05</b>	<b>1.079</b>	<b>49,50</b>	<b>2180</b>

Sumber : Kecamatan Pulau Laut

Tabel 3.5 Banyaknya Penduduk Menurut Jenis Kelamin dan Desa/Kelurahan Serta Sex Ratio di Kecamatan Pulau Laut Tahun 2009

Desa/Kelurahan	Laki – Laki	Perempuan	Sex Ratio
(1)	(2)	(3)	(4)
Air Payang	501	544	92
Tanjung Pala	418	394	106
Kadur	183	138	132
<b>Jumlah</b>	<b>1.102</b>	<b>1.076</b>	<b>102</b>

Sumber : Kecamatan Pulau Laut

Tabel Banyaknya Kelahiran dan Kematian Menurut  
 3.6 Desa/Kelurahan di Kecamatan Pulau Laut Tahun  
 2009

Desa/Kelurahan	Kelahiran	Kematian
(1)	(2)	(3)
Air Payang	24	2
Tanjung Pala	14	5
Kadur	6	8
<b>2009</b>	<b>44</b>	<b>10</b>
<b>2008</b>	<b>37</b>	<b>12</b>

Sumber : Kecamatan Pulau Laut

Tabel 3.7 Banyaknya Kelahiran dan Kematian Setiap Bulannya Dirinci Berdasarkan Jenis Kelamin di Kecamatan Pulau Laut Tahun 2009

Bulan	Kelahiran			Kematian		
	Laki-laki	Perempuan	Jumlah	Laki-laki	Perempuan	Jumlah
(1)	(2)	(3)	(4)	(5)	(6)	(7)
Januari	n.a	n.a	n.a	n.a	n.a	n.a
Februari	n.a	n.a	n.a	n.a	n.a	n.a
Maret	n.a	n.a	n.a	n.a	n.a	n.a
April	n.a	n.a	n.a	n.a	n.a	n.a
Mei	n.a	n.a	n.a	n.a	n.a	n.a
Juni	n.a	n.a	n.a	n.a	n.a	n.a
Juli	n.a	n.a	n.a	n.a	n.a	n.a
Agustus	n.a	n.a	n.a	n.a	n.a	n.a
September	n.a	n.a	n.a	n.a	n.a	n.a
Oktober	n.a	n.a	n.a	n.a	n.a	n.a
November	n.a	n.a	n.a	n.a	n.a	n.a
Desember	n.a	n.a	n.a	n.a	n.a	n.a
<b>Jumlah</b>	-	-	-	-	-	-

Sumber : Kecamatan Pulau Laut

Tabel 3.8 Banyaknya Penduduk WNI dan WNA Menurut Desa/Kelurahan di Kecamatan Pulau Laut Tahun 2009

Desa/Kelurahan	WNI	WNA	Jumlah
(1)	(2)	(3)	(4)
Air Payang	1.045	-	-
Tanjung Pala	812	-	-
Kadur	321	-	-
<b>Jumlah</b>	<b>2.178</b>	-	-

Sumber : Kecamatan Pulau Laut

Tabel 3.9 Banyaknya Penduduk Datang dan Pindah Setiap Bulannya di Kecamatan Pulau Laut Tahun 2009

Bulan	Datang			Pindah		
	Laki-Laki	Perempuan	Jumlah	Laki-laki	Perempuan	Jumlah
(1)	(2)	(3)	(4)	(5)	(6)	(7)
Januari	5	8	13	-	-	-
Februari	-	-	-	-	-	-
Maret	3	1	4	1	-	1
April	5	8	13	1	-	1
Mei	-	-	-	-	-	-
Juni	1	2	3	-	-	-
Juli	4	2	6	-	-	-
Agustus	2	4	6	5	-	5
September	4	5	9	4	5	9
Oktober	4	6	10	-	-	-
November	-	-	-	-	-	-
Desember	-	-	-	2	2	4
<b>Jumlah</b>	28	36	64	13	7	20

Sumber : Kecamatan Pulau Laut

Tabel 3.10 Banyaknya Penduduk Datang dan Pindah Menurut Desa/ Kelurahan di Kecamatan Pulau Laut Tahun 2009

Desa/ Kelurahan	Datang	Pindah
(1)	(2)	(3)
Air Payang	47	1
Tanjung Pala	17	19
Kadur	-	-
<b>2009</b>	64	20
<b>2008</b>	45	7

Sumber : Kecamatan Pulau Laut



Tabel Banyaknya Penduduk Menurut Suku di Kecamatan Pulau  
3.11 Laut Tahun 2009

Desa/Kelurahan	Melayu	Jawa	Minang	Batak	Flores	Banjar	Bugis	Sunda	Lainnya	Asing
(1)	(2)	(3)	(4)	(5)	(6)	(7)	(8)	(9)	(10)	(11)
Air Payang	1030	10	6	5	-	-	1	-	-	2
Tanjung Pala	804	2	-	-	-	-	-	-	-	12
Kadur	321	-	-	-	-	-	-	-	-	-
<b>Jumlah</b>	<b>2155</b>	<b>12</b>	<b>6</b>	<b>5</b>	<b>-</b>	<b>-</b>	<b>1</b>	<b>-</b>	<b>-</b>	<b>14</b>

Sumber : Kecamatan Pulau Laut

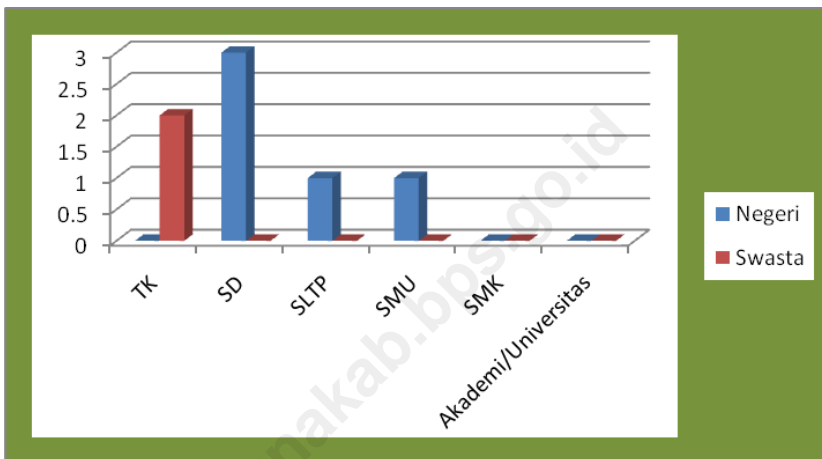
Tabel 3.12 Penduduk Berumur 10 Tahun Ke Atas Menurut Pendidikan Tertinggi yang Ditamatkan Dirinci Per Desa/Kelurahan di Kecamatan Pulau Laut Tahun 2009

Desa/ Kelurahan	Tidak Tamat SD	SD	SLTP	SLTA	Akademi	Sarjana
(1)	(2)	(3)	(4)	(5)	(6)	(7)
Air Payang	232	231	48	65	22	14
Tanjung Pala	352	360	61	38	8	-
Kadur	51	181	33	29	2	-
<b>2009</b>	<b>635</b>	<b>772</b>	<b>142</b>	<b>132</b>	<b>32</b>	<b>14</b>
<b>2008</b>	<b>653</b>	<b>1.110</b>	<b>157</b>	<b>168</b>	<b>39</b>	<b>17</b>

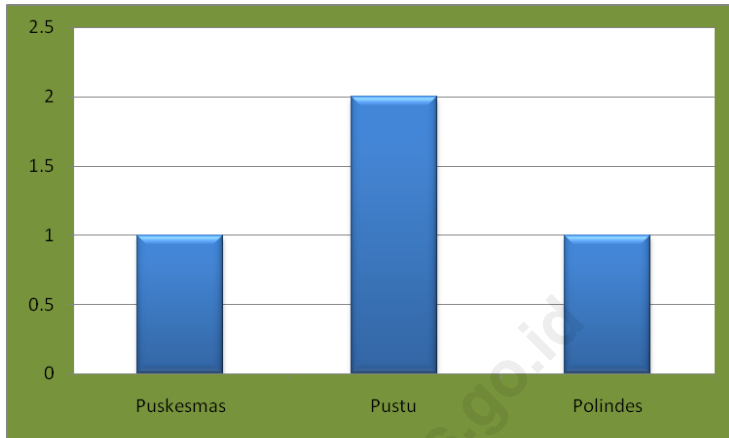
Sumber : Kecamatan Pulau Laut

## BAB IV SOSIAL

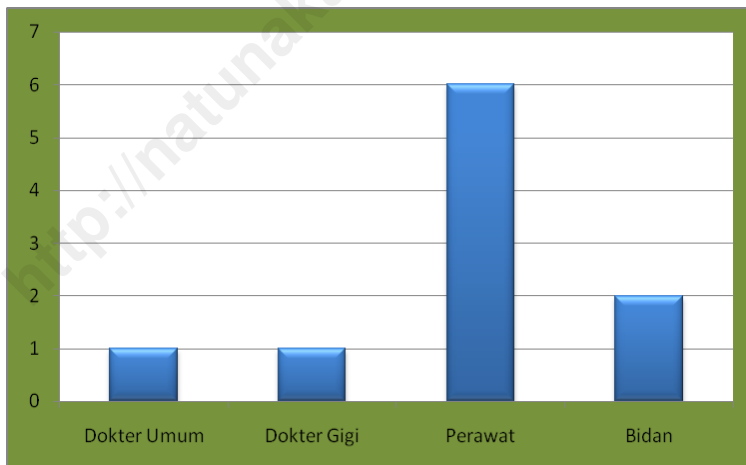
*Grafik 5. Banyaknya Sekolah Negeri dan Swasta di Lingkungan  
Dinas Pendidikan Kecamatan Pulau Laut Tahun 2009*



*Grafik 6. Banyaknya Sarana Kesehatan Dirinci Menurut Jenisnya di Kecamatan Pulau Laut Tahun 2009*



*Grafik 7. Banyaknya Tenaga Dokter, Perawat dan Bidan di Kecamatan Pulau Laut Tahun 2009*



Tabel 4.1.1 Banyaknya Sekolah Menurut Jenjang Pendidikan, Status, dan Desa/Kelurahan di Kecamatan Pulau Laut Tahun 2009

Desa/ Kelurahan	TK		SD/ MI		SMP/ MTs		SMU/ MA	
	Negeri	Swasta	Negeri	Swasta	Negeri	Swasta	Negeri	Swasta
(1)	(2)	(3)	(4)	(5)	(6)	(7)	(8)	(9)
Air Payang	-	1	1	-	-	-	-	-
Tanjung Pala	-	1	1	-	-	-	-	-
Kadur	-	-	1	-	1	-	-	-
<b>Jumlah</b>	<b>-</b>	<b>2</b>	<b>3</b>	<b>-</b>	<b>1</b>	<b>-</b>	<b>1</b>	<b>-</b>

Sumber : Suku Dinas Pendidikan Kecamatan Pulau Laut

Tabel 4.1.2 Banyaknya Sekolah Negeri dan Swasta di Lingkungan Dinas Pendidikan Kabupaten Natuna di Kecamatan Pulau Laut Tahun 2009

Jenis Sekolah	Negeri	Swasta	Jumlah
(1)	(2)	(3)	(4)
1. TK	-	2	2
2. SD	3	-	3
3. SLTP	1	-	1
4. SMU	1	-	1
5. SMK	-	-	-
6. Akademi/ Universitas	-	-	-
<b>2009</b>	<b>5</b>	<b>2</b>	<b>7</b>
<b>2008</b>	<b>5</b>	<b>3</b>	<b>8</b>

Sumber : Suku Dinas Pendidikan Kecamatan Pulau Laut

Tabel 4.1.3 Banyaknya Guru Sekolah di Lingkungan Dinas Pendidikan Kabupaten Natuna di Kecamatan Pulau Laut Tahun 2009

Jenis Sekolah	Negeri	Swasta	Jumlah
(1)	(2)	(3)	(4)
1. TK	-	10	10
2. SD	24	20	44
3. SLTP	6	5	11
4. SMU	9	8	17
5. SMK	-	-	-
6. Akademi/Universitas	-	-	-
<b>2009</b>	<b>39</b>	<b>43</b>	<b>82</b>
<b>2008</b>	<b>29</b>	<b>42</b>	<b>71</b>

Sumber : Suku Dinas Pendidikan Kecamatan Pulau Laut

Tabel 4.1.4 Banyaknya Murid Sekolah Negeri dan Swasta di Lingkungan Dinas Pendidikan Kabupaten Natuna di Kecamatan Pulau Laut Tahun 2009

Jenis Sekolah	Negeri	Swasta	Jumlah
(1)	(2)	(3)	(4)
1. TK	-	53	53
2. SD	322	-	322
3. SLTP	128	-	128
4. SMU	95	-	95
5. SMK	-	-	-
6. Akademi/Universitas	-	-	-
<b>2009</b>	<b>545</b>	<b>53</b>	<b>598</b>
<b>2008</b>	<b>548</b>	<b>72</b>	<b>620</b>

Sumber : Suku Dinas Pendidikan Kecamatan Pulau Laut



Tabel 4.1.5 Banyaknya Sekolah di Luar Lingkungan Dinas Pendidikan Kabupaten Natuna Menurut Jenis dan Status Sekolah di Kecamatan Pulau Laut Tahun 2009

Jenis Sekolah	Negeri	Swasta	Jumlah
(1)	(2)	(3)	(4)
1. Ibtidaiyah	-	-	-
2. Tsanawiyah	-	-	-
3. Aliyah	-	-	-
4. Diniyah Awaliyah	-	-	-
5. Diniyah Wustha	-	-	-
6. Pondok Pesantren	-	-	-
<b>2009</b>	-	-	-
<b>2008</b>	-	-	-

Sumber : KACABDIS PENDIDIKAN

Tabel 4.1.6 Banyaknya Murid Sekolah di Luar Lingkungan Dinas Pendidikan Kabupaten Natuna Menurut Jenis dan Statusnya di Kecamatan Pulau Laut Tahun 2009

Jenis Sekolah	Negeri	Swasta	Jumlah
(1)	(2)	(3)	(4)
1. Ibtidaiyah	-	-	-
2. Tsanawiyah	-	-	-
3. Aliyah	-	-	-
4. Diniyah Awaliyah	-	-	-
5. Diniyah Wustha	-	-	-
6. Pondok Pesantren	-	-	-
<b>2009</b>	-	-	-
<b>2008</b>	-	-	-

Sumber : KACABDIS PENDIDIKAN

Tabel 4.1.7 Banyaknya Guru Sekolah di Luar Lingkungan Dinas Pendidikan Kabupaten Natuna Menurut Jenis dan Statusnya di Kecamatan Pulau Laut Tahun 2009

Jenis Sekolah	Negeri	Swasta	Jumlah
(1)	(2)	(3)	(4)
1. Ibtidaiyah	-	-	-
2. Tsanawiyah	-	-	-
3. Aliyah	-	-	-
4. Diniyah Awaliyah	-	-	-
5. Diniyah Wustha	-	-	-
6. Pondok Pesantren	-	-	-
<b>2009</b>	-	-	-
<b>2008</b>	-	-	-

Sumber : KACABDIS PENDIDIKAN

Tabel 4.1.8 Banyaknya Tempat Kursus Menurut Jenisnya di Kecamatan Pulau Laut Tahun 2009

Jenis Kursus	Jumlah
(1)	(2)
1. Bahasa Inggris	-
2. Bahasa Mandarin	-
3. Bahasa Jepang	-
2. Mengetik	-
3. Komputer	1
4. Montir	-
5. Kecantikan	-
6. Menjahit	-
7. Menari	-
8. Lainnya	-

Sumber : KACABDIS PENDIDIKAN

Tabel 4.2.1 Banyaknya Sarana Kesehatan Dirinci Menurut Jenisnya di Kecamatan Pulau Laut Tahun 2009

Sarana Kesehatan	Jumlah
(1)	(2)
1. Rumah Sakit	-
2. Puskesmas	1
3. Puskesmas pembantu (Pustu)	2
4. Poliklinik/Polindes/BSugie Pengobatan	1
5. Tempat Praktek Dokter	-
6. Tempat Praktek Bidan	-
7. Rumah Sakit Bersalin	-
<b>Jumlah</b>	<b>4</b>

Sumber : Puskesmas Kecamatan Pulau Laut

Tabel 4.2.2 Banyaknya Sarana Kesehatan Dirinci Menurut Jenis dan Desa/Kelurahan di Kecamatan Pulau Laut Tahun 2009

Desa/ Kelurahan	Rumah Sakit	Rumah Sakit Bersalin	Poli klinik/ Polindes	Puskes mas/ Pustu	Tempat Praktek Dokter	Praktek Bidan
(1)	(2)	(3)	(4)	(5)	(6)	(7)
Air Payang	-	-	-	2	-	-
Tanjung Pala	-	-	1	1	-	-
Kadur	-	-	-	-	-	-
<b>Jumlah</b>	-	-	<b>1</b>	<b>3</b>	-	-

Sumber : Puskesmas Kecamatan Pulau Laut

Tabel 4.2.3 Banyaknya Apotek, Pos Obat Desa dan Toko Obat/Jamu di Kecamatan Pulau Laut Tahun 2009

Jenis Usaha	Jumlah
(1)	(2)
1. Apotek	-
2. Pos Obat Desa	1
3. Toko Obat/Jamu	-
<b>Jumlah</b>	<b>1</b>

Sumber : Puskesmas Kecamatan Pulau Laut

Tabel 4.2.4 Banyaknya Apotek, Pos Obat Desa dan Toko Obat/Jamu Menurut Desa/Kelurahan di Kecamatan Pulau Laut Tahun 2009

Desa/Kelurahan	Apotek	Pos Obat Desa	Toko Obat/Jamu
(1)	(2)	(3)	(4)
Air Payang	-	-	-
Tanjung Pala	-	-	-
Kadur	-	1	-
<b>Jumlah</b>	<b>-</b>	<b>1</b>	<b>-</b>

Sumber : Kecamatan Pulau Laut



Tabel 4.2.5 Banyaknya Tenaga Dokter, Perawat, dan Bidan di Kecamatan Pulau Laut Tahun 2009

Tenaga Kesehatan	Jumlah
(1)	(2)
1. Dokter	
▪ Spesialis	
▪ Umum	1
▪ Gigi	1
2. Perawat	
▪ Umum	6
▪ Gigi	
3. Bidan	2
4. Apoteker/ Asisten	
<b>JUMLAH</b>	<b>10</b>

Sumber : Puskesmas Kecamatan Pulau Laut

Tabel 4.2.6 Wabah Penyakit Setahun Terakhir Menurut Desa/Kelurahan

Desa/ Kelurahan	Muntaber/ Diare	Demam Berdarah	Infeksi Saluran Pernapasan	Campak	Malaria	Lainnya
(1)	(2)	(3)	(4)	(5)	(6)	(7)
Air Payang	1	2	1	2	1	2
Tanjung Pala	1	2	1	2	1	2
Kadur	1	2	1	2	2	2

Sumber : Puskesmas Kecamatan Pulau Laut

Keterangan:

1= ada

2= tidak ada

Tabel 4.2.7 Banyaknya Pasangan Usia Subur dan Akseptor KB Aktif Dirinci Menurut Alat Kontrasepsi dan Desa/Kelurahan di Kecamatan Pulau Laut Tahun 2009

Desa/Kelurahan	Jumlah PUS	Jenis Alat Kontrasepsi			
		MOW/MOP	IUD	Pil	Kondom
(1)	(2)	(3)	(4)	(5)	(6)
Air Payang	122	-	-	41	-
Tanjung Pala	127	-	-	64	1
Kadur	50	-	-	25	-
<b>2009</b>	<b>299</b>	<b>-</b>	<b>-</b>	<b>130</b>	<b>1</b>
<b>2008</b>	<b>299</b>	<b>-</b>	<b>-</b>	<b>130</b>	<b>1</b>

Sumber : Puskesmas Kecamatan Pulau Laut

Lanjutan Tabel 4.2.7

Desa/Kelurahan	Jumlah PUS	Jenis Alat Kontrasepsi			
		Suntik	Implant	Kalender	Lainnya
(1)	(2)	(3)	(4)	(5)	(6)
Air Payang	122	22	1	-	-
Tanjung Pala	127	25	-	-	-
Kadur	50	12	-	-	-
<b>2009</b>	<b>299</b>	<b>59</b>	<b>1</b>	<b>-</b>	<b>-</b>
<b>2008</b>	<b>299</b>	<b>59</b>	<b>5</b>	<b>-</b>	<b>-</b>

Sumber : Puskesmas Kecamatan Pulau Laut

Tabel 4.3.1 Banyaknya Tempat Ibadah Menurut Agama dan Desa/Kelurahan di Kecamatan Pulau Laut Tahun 2009

Desa/Kelurahan	Rumah Ibadah				
	Masjid	Surau/ Mushalla	Gereja	Vihara	Klenteng
(1)	(2)	(3)	(4)	(5)	(6)
Air Payang	1	2	-	-	-
Tanjung Pala	1	-	-	-	-
Kadur	-	1	-	-	-
<b>2009</b>	<b>2</b>	<b>3</b>	<b>-</b>	<b>-</b>	<b>-</b>
<b>2008</b>	<b>2</b>	<b>3</b>	<b>-</b>	<b>-</b>	<b>-</b>

Sumber : Kantor Urusan Agama Kecamatan Pulau Laut

Tabel 4.3.2 Jumlah Penduduk Menurut Agama dan Desa/Kelurahan di Kecamatan Pulau Laut Tahun 2009

Desa/Kelurahan	Agama					Jumlah
	Islam	Kristen	Katolik	Hindu	Budha	
(1)	(2)	(3)	(4)	(5)	(6)	(7)
Air Payang	1.045	-	-	-	5	1.050
Tanjung Pala	812	-	-	-	9	821
Kadur	321	-	-	-	1	322
<b>2009</b>	<b>2.178</b>	<b>-</b>	<b>-</b>	<b>-</b>	<b>15</b>	<b>2.193</b>
<b>2008</b>	<b>2.173</b>	<b>-</b>	<b>-</b>	<b>-</b>	<b>7</b>	<b>2.180</b>

Sumber : Kantor Urusan Agama Kecamatan Pulau Laut

Tabel 4.3.3 Persentase Penduduk Menurut Agama dan Desa/Kelurahan di Kecamatan Pulau Laut Tahun 2009 (%)

Desa/Kelurahan	Agama					Jumlah
	Islam	Kristen	Katolik	Hindu	Budha	
(1)	(2)	(3)	(4)	(5)	(6)	(7)
Air Payang	99,52	-	-	-	0,48	100
Tanjung Pala	98,90	-	-	-	1,10	100
Kadur	99,69	-	-	-	0,31	100
<b>2009</b>	<b>99,32</b>	<b>-</b>	<b>-</b>	<b>-</b>	<b>0,68</b>	<b>100</b>
<b>2008</b>	<b>99,67</b>	<b>-</b>	<b>-</b>	<b>-</b>	<b>0,31</b>	<b>100</b>

Sumber : Kantor Urusan Agama Kecamatan Pulau Laut

Tabel 4.3.4 Banyaknya Nikah, Thalak, Cerai, dan Rujuk Dirinci Menurut Desa/Kelurahan Di Kecamatan Pulau Laut Tahun 2009

Desa/Kelurahan	Banyaknya Pasangan			
	Nikah	Thalak	Cerai	Rujuk
(1)	(2)	(3)	(4)	(5)
Air Payang	4	-	-	-
Tanjung Pala	7	-	-	-
Kadur	2	-	-	-
<b>2009</b>	<b>13</b>	-	-	-
<b>2008</b>	<b>18</b>	-	-	-

Sumber : Kantor Urusan Agama Kecamatan Pulau Laut



Tabel 4.3.5 Banyaknya Nikah, Thalak, Cerai, dan Rujuk Setiap Bulannya di Kecamatan Pulau Laut Tahun 2009

Bulan	Banyaknya Pasangan			
	Nikah	Thalak	Cerai	Rujuk
(1)	(2)	(3)	(4)	(5)
Januari	-	-	-	-
Februari	1	-	-	-
Maret	1	-	-	-
April	3	-	-	-
Mei	1	-	-	-
Juni	1	-	-	-
Juli	4	-	-	-
Agustus	4	-	-	-
September	1	-	-	-
Oktober	1	-	-	-
November	-	-	-	-
Desember	7	-	-	-
<b>Jumlah</b>	<b>13</b>	<b>-</b>	<b>-</b>	<b>-</b>

Sumber : Kantor Urusan Agama Kecamatan Pulau Laut

**BAB V**  
**PERDAGANGAN**

Tabel 5.1 Jumlah Sarana Perekonomian Menurut Jenisnya di Kecamatan Pulau Laut Tahun 2009

Jenis Sarana Perekonomian	Jumlah
(1)	(2)
1. Koperasi	-
2. Bank	-
3. Lumbung Desa	-
4. Mini Market	-
5. Pasar Swalayan	-
6. Toko/Warung/Kios	19
7. Terminal Bus	-
8. Pelabuhan Laut	5
9. Telepon Umum	-
10. Wartel	-
11. Kantor Pos	-

Sumber : Profil Desa

Tabel 5.2 Jumlah Sarana Perekonomian Menurut Jenis dan Desa/Kelurahan di Kecamatan Pulau Laut Tahun 2009

Jenis Sarana Perekonomian	Desa/Kelurahan		
	Air Payang	Tanjung Pala	Kadur
(1)	(2)	(3)	(4)
1. Koperasi	-	-	-
2. Bank	-	-	-
3. Lumbung Desa	-	-	-
4. Mini Market	-	-	-
5. Pasar Swalayan	-	-	-
6. Toko/Warung/Kios	8	6	5
7. Terminal Bus	-	-	-
8. Pelabuhan Laut	3	1	1
9. Telepon Umum	-	-	-
10. Wartel	-	-	-
11. Kantor Pos/ Kantor Pos Pembantu	-	-	-

Sumber : Profil Desa

Tabel 5.3 Banyaknya Jasa Perorangan dan Rumah Tangga Menurut Jenisnya di Kecamatan Pulau Laut Tahun 2009

Jenis Sarana Perekonomian	Jumlah
(1)	(2)
1. Bengkel Mobil	-
2. Bengkel Motor	5
3. Bengkel Sepeda	
4. Reparasi Alat Elektronik/Alat Kantor	3
5. Tukang Binatu	-
6. Salon	-
7. Tukang Pangkas Rambut	2
8. Tukang Jahit	12
9. Tukang Sol Sepatu	-
10. Tukang Listrik	1
11. Tukang Setrum Accu	-
12. Tukang patri	-
13. Pembantu Rumah Tangga	-
14. Tukang Foto	2
15. Tempat Cuci Kendaraan	-
16. Bengkel Kapal Laut	-

Sumber : Profil Desa