

DISTRIK KONTUAR DALAM ANGKA Kontuar District In Figures 2024

Volume II, 2024



<https://merauke>



**BADAN PUSAT STATISTIK
KABUPATEN MERAUKE**
BPS-Statistics Of Merauke Regency

DISTRİK KONTUAR DALAM ANGKA *KONTUAR DISTRICT IN FIGURES* 2024

Volume II, 2024

<https://meraukekab.bps.go.id>



**BADAN PUSAT STATISTIK
KABUPATEN MERAUKE
BPS-STATISTICS MERAUKE REGENCY**

DISTRIK KONTUAR DALAM ANGKA

Kontuar District in Figures

2024

Volume II, 2024

Katalog /*Catalogue*: 1102001.9401014

ISSN: ...

Nomor Publikasi/*Publication Number*: ...

Ukuran Buku/*Book Size*: 14,8 cm x 21 cm

Jumlah Halaman/*Number of Pages* : XXVI+70 hal/*pages*

Penyusun Naskah/*Manuscript Drafter*:

BPS Kabupaten Merauke

BPS-Statistics Merauke Regency

Penyunting/*Editor*:

BPS Kabupaten Merauke

BPS-Statistics Merauke Regency

Pembuat Kover/*Cover Designer*:

BPS Kabupaten Merauke

BPS-Statistics Merauke Regency

Penerbit/*Publisher*

©BPS Kabupaten Merauke/*BPS-Statistics Merauke Regency*

Sumber Ilustrasi/*Illustration Source*:...

Dilarang mereproduksi dan/atau menggandakan sebagian atau seluruh isi buku ini untuk tujuan komersial tanpa izin tertulis dari Badan Pusat Statistik Kabupaten Merauke.
It is prohibited to reproduce and/or duplicate part or all of this book for commercial purpose without permission from BPS-Statistics Merauke Regency.

TIM PENYUSUN/COMPILERS
DISTRİK KONTUAR DALAM ANGKA
Kontuar District in Figures

2024

Volume II, 2024

Pengarah/Director

Cendana Murti Nuryana Sri Hapsara

Penanggung Jawab/Persons in Charge

Cendana Murti Nuryana Sri Hapsara

Penyunting/Editors

Sarwono

Pengolah Data dan Penulis Naskah/Data Processor and Writers

Sarwono

Penata Letak/Layout Designers

Sarwono

Penerjemah/Translators

Sarwono

KONTRIBUTOR DATA/DATA CONTRIBUTORS

1. Kementerian Agama/*Ministry of Religious Affair*
2. Kementerian Pendidikan dan Kebudayaan/*Ministry of Education and Culture*
3. Badan Meteorologi Klimatologi dan Geofisika/*Meteorological, Climatology, and Geophysical Agency*
4. Badan Pusat Statistik/*BPS-Statistics Indonesia*
5. Dinas Kependudukan dan Catatan Sipil Kabupaten Merauke/*Civil Registration Office of Merauke Regency*
6. Badan Perencanaan Pembangunan Daerah, Penelitian dan Pengembangan Kabupaten Merauke/*Regional Development Board, Research and Development of Merauke Regency*
7. Badan Kepegawaian dan Pengembangan Sumber Daya Manusia Kabupaten Merauke/*Human Resource Development of Merauke Regency*
8. Dinas Tanaman Pangan, Hortikultura dan Perkebunan Kabupaten Merauke/*Food Crops Service of Merauke Regency.*

PETA WILAYAH DISTRIK KONTOUAR
MAP OF KONTOUAR DISTRICT



<https://merau>

**KEPALA BPS KABUPATEN
HEAD OF BPS-STATISTICS MERAUKE REGENCY**



CENDANA MURTI NURYANA SRI HAPSARA

KATA PENGANTAR

Distrik Dalam Angka merupakan publikasi tahunan yang diterbitkan oleh Badan Pusat Statistik Kabupaten Merauke. Publikasi ini menyajikan berbagai macam data seperti keadaan geografi, pemerintahan, kependudukan, sosial, pertanian, energi, perdagangan, dan transportasi.

Publikasi ini dapat terwujud berkat kerjasama dan bantuan dari berbagai pihak baik instansi pemerintah maupun swasta. Kepada semua pihak yang telah memberikan bantuan disampaikan penghargaan dan terima kasih yang sebesar-besarnya.

Kami menyadari bahwa publikasi ini belum sepenuhnya memenuhi harapan pengguna data, namun kiranya dapat bermanfaat bagi setiap pengguna untuk berbagai keperluan.

Kami mengharapkan tanggapan dan saran yang bersifat membangun untuk perbaikan selanjutnya

Merauke , September 2024
Kepala BPS
Kabupaten Merauke



CENDANA MURTI NURYANA SRI HAPSARA

PREFACE

Districts in Figures is an annual publication published by the Merauke Regency Central Statistics Agency. This publication presents various kinds of data such as geographic, government, population, social, agricultural, energy, trade and transportation conditions.

This publication was made possible thanks to cooperation and assistance from various parties, both government and private agencies. To all parties who have provided assistance, we express our deepest appreciation and thanks.

We realize that this publication does not fully meet the expectations of data users, but we hope it can be useful for every user for various purposes.

We expect constructive feedback and suggestions for further improvements

Merauke, September 2024

Head of BPS-Statistics Merauke Regency



CENDANA MURTI NURYANA SRI HAPSARA

DAFTAR ISI/CONTENTS
DISTRIK KONTUAR DALAM ANGKA
Kontuar District in Figures
2024
Volume II, 2024

	Halaman <i>Page</i>
Kata Pengantar	xi
Preface	xii
Daftar Isi/ <i>Contents</i>	xiii
Daftar Tabel/ <i>List of Tables</i>	xv
Daftar Gambar/ <i>List of Figures</i>	xxi
Penjelasan Umum/ <i>Explanatory Notes</i>	xxiii
Daftar Singkatan/ <i>List of Abbreviation</i>	xxv
1. Geografi/ <i>Geography</i>	1
2. Pemerintahan/ <i>Government</i>	9
3. Penduduk/ <i>Population</i>	19
4. Sosial dan Kesejahteraan Rakyat/ <i>Social and Welfare</i>	29
5. Pertanian/ <i>Agriculture</i>	56
Daftar Pustaka/ <i>Bibliography</i>	69

DAFTAR TABEL/LIST OF TABLES

Tabel Table	Halaman Page
1. GEOGRAFI/GEOGRAPHY	
1.1 Luas Daerah Menurut Desa/Kelurahan di Distrik Kontuar, 2023 <i>Total Area by Villages/Kelurahan in Kontuar District, 2023.....</i>	7
1.2 Jarak ke Ibukota Kecamatan dan Ibukota Kabupaten/Kota Menurut Desa/Kelurahan di Distrik Kontuar (km), 2023 <i>Distance to the District Capital and Regency/Municipal Capital by Villages/Kelurahan in Kontuar District (km), 2023.....</i>	8
2. PEMERINTAHAN/GOVERNMENT	
1.1 WILAYAH ADMINISTRATIF ADMINISTRATIVE AREA	
2.2.1 Jumlah Rukun Warga (RW) dan Rukun Tetangga (RT) Menurut Desa/Kelurahan di Distrik Kontuar, 2023 <i>Number of Rukun Warga and Rukun Tetangga by Villages/ Kelurahan in Kontuar District, 2023.....</i>	16
1.1 SUMBER DAYA MANUSIA HUMAN RESOURCES	
2.2.2 Jumlah Pegawai Negeri Sipil Menurut Pemerintah Daerah dan Jenis Kelamin di Distrik Kontuar, 2023 <i>Number of Civil Servants by Local Government and Sex in Kontuar District, 2023</i>	17
2.2.3 Jumlah Pegawai Negeri Sipil Pemerintah Daerah Distrik Kontuar Menurut Tingkat Pendidikan dan Jenis Kelamin, 2023 <i>Number of Civil Servants of Kontuar District Government by Educational Level and Sex, 2023</i>	18
3. PENDUDUK/POPULATION	

3.1	Penduduk, Distribusi Persentase Penduduk, Kepadatan Penduduk, Rasio Jenis Kelamin Penduduk Menurut Desa/Kelurahan di Distrik Kontuar, 2023 <i>Population, Percentage Distribution of Population, Population Density, and Population Sex Ratio by Villages/Kelurahan in Kontuar District, 2023</i>	26
3.2	Jumlah Penduduk Menurut Kelompok Umur dan Jenis Kelamin di Distrik Kontuar, 2023 <i>Population by Age Groups and Sex in Kontuar District, 2023</i>	28
4.	SOSIAL DAN KESEJAHTERAAN RAKYAT/SOCIAL AND WELFARE	
1.1	PENDIDIKAN EDUCATION	
4.2.1	Banyaknya Desa ¹ /Kelurahan yang Memiliki Fasilitas Sekolah Menurut Tingkat Pendidikan di Distrik Kontuar, 2021–2023 <i>Number of Villages¹/Kelurahan Having Educational Facilities by Educational Level in Kontuar District, 2021–2023</i>	35
4.2.2	Jumlah Sekolah Menurut Tingkat Pendidikan di Distrik Kontuar, 2022/2023 dan 2023/2024 <i>Number of Schools by Educational Level in Kontuar District, 2022/2023 and 2023/2024</i>	36
4.2.3	Jumlah Guru Menurut Tingkat Pendidikan di Distrik Kontuar, 2022/2023 dan 2023/2024 <i>Number of Teachers by Educational Level in Kontuar District, 2022/2023 and 2023/2024</i>	37
4.2.4	Jumlah Murid Menurut Tingkat Pendidikan di Distrik Kontuar, 2022/2023 dan 2023/2024 <i>Number of Pupils by Educational Level in Kontuar District, 2022/2023 and 2023/2024</i>	38
1.1	KESEHATAN HEALTH	
4.2.5	Banyaknya Desa ¹ /Kelurahan yang Memiliki Sarana Kesehatan Menurut Jenis Sarana Kesehatan di Distrik Kontuar, 2021–2023 <i>Number of Villages¹/Kelurahan Health Facilities by Type of Health Facilities in Kontuar District, 2021–2023</i>	39

Tabel Table	Halaman Page
4.2.6	Banyaknya Warga Penderita Kekurangan Gizi Menurut Desa/Kelurahan di Distrik Kontuar, 2023 <i>Number of People with Malnutrition by Villages/Kelurahan in Kontuar District, 2023</i> 40
1.1	PERUMAHAN DAN LINGKUNGAN HOUSING AND ENVIRONMENT
4.2.7	Banyaknya Desa ¹ /Kelurahan Menurut Sumber Air Minum Sebagian Besar Keluarga di Distrik Kontuar, 2021–2023 <i>Number of Villages¹/Kelurahan by Drinking Water Source of Majority Family in Kontuar District, 2021–2023</i> 41
4.2.8	Banyaknya Keluarga Menurut Desa/Kelurahan dan Jenis Pengguna Listrik di Distrik Kontuar, 2023 <i>Number of Family by Villages/Kelurahan and Type of Electricity Consumer in Kontuar District, 2023</i> 42
4.2.9	Banyaknya Desa ¹ /Kelurahan Menurut Sumber Penerangan Jalan Utama Desa/Kelurahan di Distrik Kontuar, 2021–2023 <i>Number of Villages¹/Kelurahan by Source of Villages/Kelurahan's Main Street Illumination in Kontuar District, 2021–2023</i> 43
4.2.10	Banyaknya Desa ¹ /Kelurahan Menurut Penggunaan Fasilitas Tempat Buang Air Besar Sebagian Besar Keluarga di Distrik Kontuar, 2021–2023 <i>Number of Villages¹/Kelurahan by Toilet Facility Used by Majority Family in Kontuar District, 2021–2023</i> 44
4.2.11	Banyaknya Desa/Kelurahan Menurut Jenis Bahan Bakar untuk Memasak yang Digunakan Sebagian Besar Keluarga di Distrik Kontuar, 2023 <i>Number of Villages/Kelurahan by Type of Cooking Fuel Used by Majority Family in Kontuar District, 2023</i> 45
1.1	AGAMA DAN SOSIAL LAINNYA RELIGION AND OTHER SOCIAL AFFAIRS
4.2.12	Jumlah Tempat Peribadatan Menurut Desa/ Kelurahan di Distrik Kontuar, 2023 <i>Number of Worship Places by Villages/Kelurahan in Kontuar District, 2023</i> 46
4.2.13	Banyaknya Kejadian Bencana Alam Menurut Desa/Kelurahan dan Jenis Bencana Alam di Distrik Kontuar, 2023

Tabel Table	Halaman Page
	47
4.2.14	50
4.2.15	53
4.2.16	55
5.	
PERTANIAN/AGRICULTURE	
5.1	61
5.2	62
5.3	63
5.4	

Tabel Table	Halaman Page
	64
5.5	65
5.6	66
5.7	67

<https://meraukekab.bps.go.id>

DAFTAR GAMBAR/LIST OF FIGURES

Gambar Figure		Halaman Page
1.2	Jarak ke Ibukota Distrik Menurut Desa/ Kelurahan di Distrik Kontuar (km), 2023 <i>Distance to the District Capital by Village/Kelurahan in Kontuar District (km), 2023</i>	6
2.1	Jumlah Pegawai Negeri Sipil Pemerintah Daerah Distrik Kontuar Menurut Golongan,2023 <i>Number of Civil Servants of Kontuar District Government by Hierarchy, 2023</i>	14
2.2	Jumlah Rukun Warga (RW) dan Rukun Tetangga (RT) Menurut Desa/Kelurahan di Distrik Kontuar, 2023 <i>Number of Rukun Warga and Rukun Tetangga by Villages/Kelurahan in Kontuar District, 2023</i>	15
3.1	Jumlah Penduduk Menurut Jenis Kelamin di Distrik Kontuar, 2023 <i>Population by Sex in Kontuar District, 2023</i>	24
3.2	Persentase Penduduk Menurut Desa/ Kelurahan di Distrik Kontuar, 2023 <i>Percentage of Population by Village/Subdistrict in Kontuar District, 2023</i>	25
4.1	Jumlah Guru Menurut Tingkat Pendidikan di Distrik Kontuar, 2022/2023 dan 2023/2024 <i>Number of Teachers by Educational Level in Kontuar District, 2022/2023 and 2023/2024</i>	34

Gambar
Figure

Halaman
Page

<https://meraukekab.bps.go.id>

PENJELASAN UMUM/EXPLANATORY NOTES

Tanda-tanda, satuan-satuan, dan lain-lainnya yang digunakan dalam publikasi ini adalah sebagai berikut:

Symbols, measurement units, and acronyms which are used in this publication, are as follows:

1. TANDA-TANDA/SYMBOLS

Data tidak tersedia/ <i>Data not available</i>	: ...
Tidak ada atau nol / <i>Null or zero</i>	: -
Data dapat diabaikan/ <i>Data negligible</i>	: ~0
Tanda decimal/ <i>Decimal point</i>	: ,
Data tidak dapat ditampilkan/ <i>Not applicable</i>	: NA
Angka estimasi/ <i>Estimated figures</i>	: e
Angka diperbaiki/ <i>Revised figures</i>	: r
Angka sementara/ <i>Preliminary figures</i>	: *
Angka sangat sementara/ <i>Very preliminary figures</i>	: **
Angka sangat sangat sementara/ <i>Very very preliminary figures</i>	: ***

2. SATUAN/UNITS

barel/ <i>barrel</i>	: 158,99 liter/ <i>litres</i> = 1/6,2898 m ³
hektare (ha)/ <i>hectare (ha)</i>	: 10.000 m ²
kilometer (km)/ <i>kilometres (km)</i>	: 1.000 meter/ <i>meters (m)</i>
knot/ <i>knot</i>	: 1,8523 km/jam (<i>km/hour</i>)
kuintal/ <i>quintal</i>	: 100 kg
KWh	: 1.000 Watt <i>hour</i>
MWh	: 1.000 KWh
liter (untuk beras)/ <i>litre (for rice)</i>	: 0,80 kg
MMSCF	: 1/35,3 m ³
metrik ton (m.ton)/ <i>metric ton (m. ton)</i>	: 0,98421 long ton = 1.000 kg
ons/ <i>ounce</i>	: 28,31 gram/ <i>grams</i>
ton	: 1.000 kg

Satuan lain: buah, dus, butir, helai/lembar, kaleng, batang, pulsa, ton kilometer (ton-km), jam, menit, persen (%).

Other units: unit, pack, pieces, sheet, tin, pulse, ton-kilometres(ton-km), hour, minute, percent (%).

Perbedaan angka di belakang koma disebabkan oleh pembulatan angka.

The difference in decimal numbers is caused by rounding.

DAFTAR SINGKATAN/LIST OF ABBREVIATION

SI	: Stasiun Iklim/ <i>Climate Station</i>
SMPK	: Stasiun Meterologi Pertanian Khusus/ <i>Special Agricultural Meteorological Station</i>
t.t	: Tempat tidur/ <i>Bed</i>
BCG	: Bacillus Calmette Guerin
DPT	: Difteri, Pertusis, Tetanus/ <i>Diphtheria, Tetanus, and Pertussis</i>
TT	: Tetanus Toxoid
IOT	: Industri Obat Tradisional/ <i>Traditional Medicine Industry</i>
IKOT	: Industri Kecil Obat Tradisional/ <i>Traditional Medicine Small Industry</i>
Alkes	: Alat kesehatan/ <i>Health Kits</i>
PKRT	: Perbekalan Kesehatan Rumah tangga/ <i>Household Health Logistics</i>
Kompl	: Komplemen/ <i>Complement</i>
IRTP	: Industri Pangan Produksi Rumah Tangga/ <i>Foods Home Industry</i>
PBF	: Pedagang Besar Farmasi/ <i>Pharmacy Whole-seller</i>
GFK	: Gudang Farmasi Kab/Kota/Regency/ <i>Municipality Pharmacy Warehouse</i>
RB	: Rumah Bersalin/ <i>Delivery House</i>
Pustu	: Puskesmas pembantu/ <i>Auxiliary Public Health Center</i>
BP	: Balai Pengobatan/ <i>Polyclinic</i>
TPS	: Tempat Pembuangan Sampah Sementara / <i>landfill</i>
Jamkesmas	: Jaminan kesehatan masyarakat miskin/ <i>Poor public health insurance</i>
PJKMU	: Program Jaminan Kesehatan Masyarakat Umum/ <i>General Public Health Insurance Program</i>
SIUP	: Surat Ijin Usaha Perdagangan/ <i>Trading Permission Letter</i>
TDP	: Tanda Daftar Perusahaan/ <i>Company Registration Identity</i>
API	: Angka Pengenal Importir/ <i>Importer's Identity Number</i>

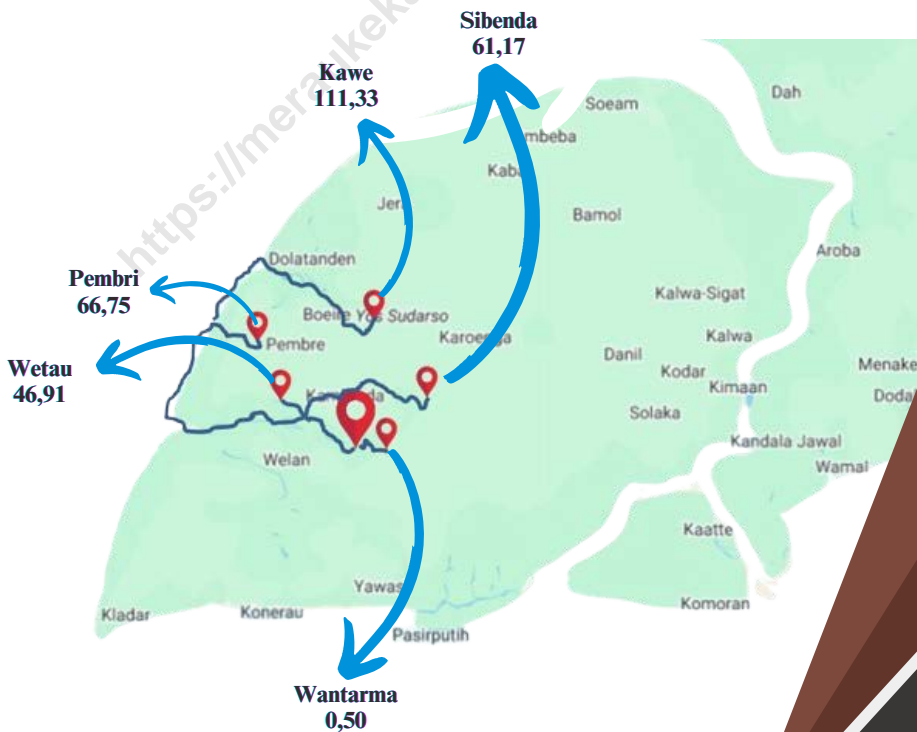
BAB 1

GEOGRAFI

Geography

Jarak

Jarak dari distrik ke kampung (Km)



PENJELASAN TEKNIS

1. Berdasarkan posisi geografisnya Distrik Kontuar memiliki batas-batas: Utara Distrik Tabonji, Selatan Distrik Waan, Barat Laut Arafura dan Timur Distrik Kimaam.
2. Berdasarkan letak geografisnya, Distrik Kontuar berada paling ujung barat bagian Kabupaten Merauke dan juga merupakan Distrik Terjauh.
3. Distrik Kontuar terdiri dari 5 Kampung definitif yaitu diantaranya : Kampung Sibenda , Wetau, Kawe, Pembri dan Wantarma yang menjadi ibukota distrik tersebut.

TECHNICAL NOTES

1. *Based on its geographical position, Kontuar District has boundaries: North of Tabonji District, South of Waan District, North West of Arafura and East of Kimaam District.*
2. *Based on its geographical location, Kontuar District is at the westernmost tip of Merauke Regency and is also the furthest .*
3. *Kontuar District consists of 5 definitive villages, namely: Sibenda Village, Wetau, Kawe, Pembri and Wantarma which is the capital of the district.*

<https://meraukekal.com>

<https://meraukekab.bps.go.id>

ULASAN

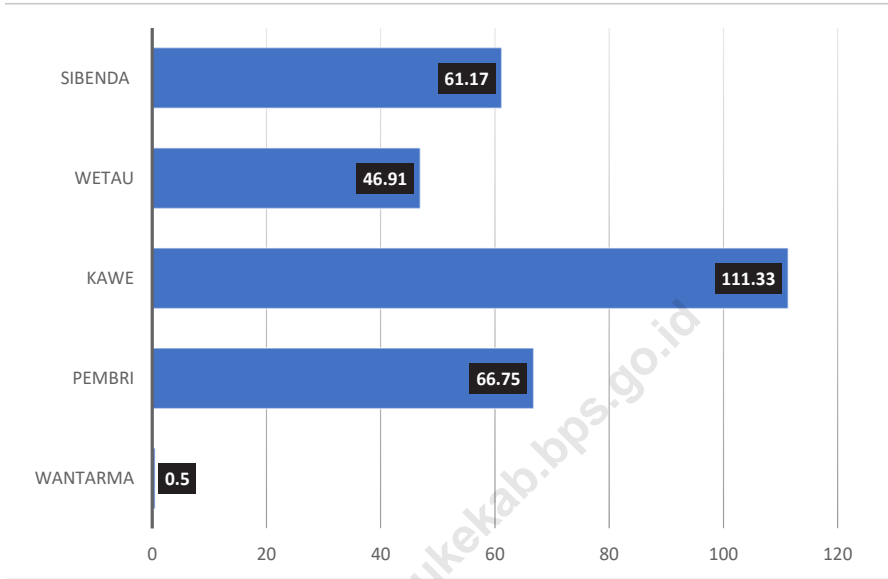
Terbentuknya Distrik Kontuar Berdasarkan Peraturan Daerah Kabupaten Merauke Nomor 14 Tahun 2018, Tentang pembentukan Distrik Padua dan Distrik Kontuar di Kabupaten Merauke. Distrik Kontuar merupakan hasil pemekaran dari Distrik Waan dan memiliki Luas wilayah sebesar 2.405,62 Km² atau 5,34 persen dari luas wilayah Kabupaten Merauke. Jarak Ibukota Kabupaten menuju Distrik Kontuar Sekitar 360,12 Km dan hanya dapat ditempuh dengan transportasi air baik kapal maupun speedboat.

Secara Geografis Distrik Kontuar mendiami suatu pulau yang bernama Pulau Yos Sudarso. Distrik Kontuar dibatasi oleh daratan dan lautan. Di sebelah utara berbatasan dengan Distrik Tabonji, sebelah Selatan berbatasan dengan Distrik Waan, sebelah timur berbatasan dengan Distrik Kimaam dan sebelah barat berbatasan dengan Laut Arafura.

DESCRIPTION

The formation of Kontuar District is based on Merauke Regency Regional Regulation Number 14 of 2018, concerning the formation of Padua District and Kontuar District in Merauke Regency. Kontuar District is the result of the expansion of Waan District and has an area of 2,405.62 Km² or 5.34 percent of the area of Merauke Regency. The distance from the Regency Capital to Kontuar District is around 360.12 km and can only be reached by water transportation, either boat or speedboat.

Lorem ipsum dolor sit amet, conGeographically, Kontuar District occupies an island called Yos Sudarso Island. Kontuar District is bordered by land and sea. To the north it borders Tabonji District, to the south it borders Waan District, to the east it borders Kimaam District and to the west it borders the Arafura Sea.



Sumber/Source : BPS Kabupaten Merauke/ Merauke Regency BPS

Gambar 1.2
Figures

Jarak ke Ibukota Distrik Menurut Desa/Kelurahan di Distrik Kontuar (km), 2023
Distance to the District Capital by Village/Kelurahan in Kontuar District (km), 2023

Tabel 1.1
Table

Luas Daerah Menurut Desa/Kelurahan di Distrik Kontuar, 2023
Total Area by Villages/Kelurahan in Kontuar District, 2023

Desa/Kelurahan Village/Kelurahan	Luas Total Area (km²/sq.km)	Persentase terhadap Luas Kecamatan Percentage to District Area
(1)	(2)	(3)
Sibenda
Wetau
Kawe
Pembri
Wantarma
Kontuar	2.405,62	100

Catatan/Note: ...

Sumber/Source: Badan Perencanaan Pembangunan Daerah, Penelitian dan Pengembangan Kabupaten Merauke/ Regional Development Board, Research and Development of Merauke Regency

Tabel 1.2
Table

Jarak ke Ibukota Kecamatan dan Ibukota Kabupaten/Kota Menurut Desa/Kelurahan di Distrik Kontuar (km), 2023
Distance to the District Capital and Regency/Municipal Capital by Villages/Kelurahan in Kontuar District (km), 2023

Desa/Kelurahan <i>Village/Kelurahan</i>	Jarak ke Ibukota Kecamatan <i>Distance to District Capital</i>	Jarak ke Ibukota Kabupaten/ Kota <i>Distance to Regency/Municipal Capital</i>
(1)	(2)	(3)
Sibenda	61,17	404,40
Wetau	46,91	390,53
Kawe	111,33	458,44
Pembri	66,75	414,03
Wantarma	0,5	360,12

Catatan/Note: ...

Sumber/Source: BPS Kabupaten Merauke/ Merauke Regency BPS

BAB II

PEMERINTAHAN

Government

JUMLAH RT DAN RW

5 RW

13 RT

PENJELASAN TEKNIS

1. Distrik merupakan perangkat daerah yang dibentuk berdasarkan Peraturan Daerah. Sebagai perangkat daerah organisasi distrik dipimpin oleh seorang Kepala Distrik yang melaksanakan sebagian urusan otonomi daerah yang dilimpahkan Bupati dan tugas-tugas umum pemerintahan.
2. Perangkat desa merupakan bagian dari penyelenggara pemerintahan yang terdapat di desa serta mempunyai tugas dalam membantu seorang kepala desa dalam menjalankan tugas dan wewenang kepala desa tersebut dalam melaksanakan pemerintahan dari desa tersebut dan keperluan dari masyarakat di desa dimana tempat tugasnya. Sesuai dengan Undang-Undang Nomor 06 Tahun 2014 tentang Desa.

TECHNICAL NOTES

1. *District is a regional apparatus formed based on Regional Regulations. As a regional apparatus, the district organization is led by a District Head who carries out some of the regional autonomy affairs delegated by the Regent and general government tasks..*
2. *Village officials are part of the government administrators in the village and have the task of assisting a village head in carrying out the duties and authority of the village head in carrying out the government of the village and the needs of the community in the village where they work. In accordance with Law Number 06 of 2014 concerning Villages.*

<https://meraukekab.bps.go.id>

ULASAN

Pada Tahun 2023 Distrik Kontuar memiliki jumlah pegawai ASN berjumlah 17 Orang pegawai, dari 17 orang pegawai tersebut terdapat 8 orang berpangkat golongan 2 dan sisanya berpangkat golongan 3

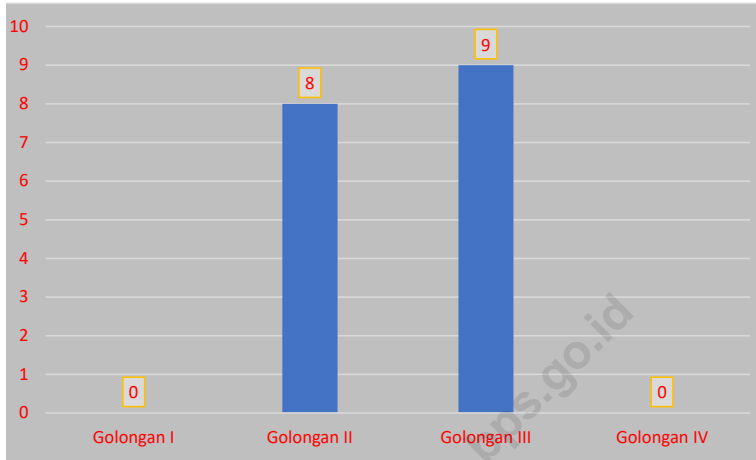
Distrik Kontuar memiliki satuan lingkungan setempat setingkat RT dan RW yaitu sebanyak 13 RT dan 5 RW.

DESCRIPTION

In 2023, Kontuar District will have a total of 20 ASN employees, of the 20 employees there are 8 with rank 2 and the rest with rank 3

Kontuar District has local environmental units at the RT and RW level, namely 13 RTs and 5 RWs.

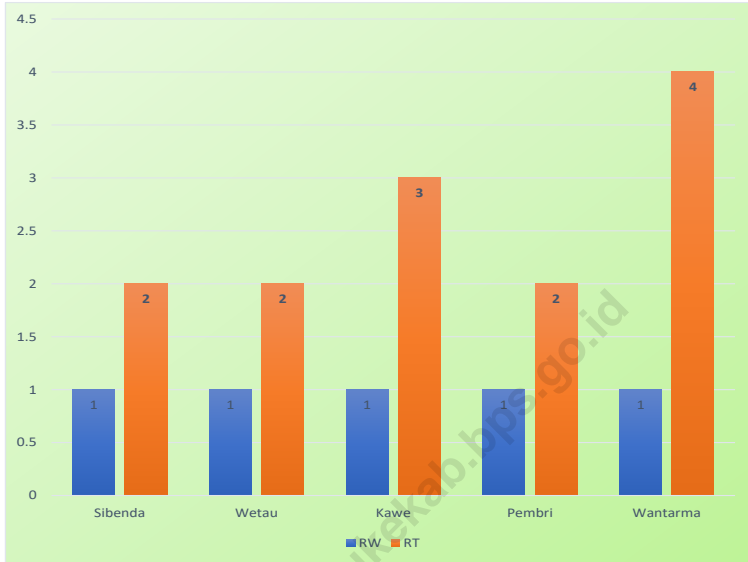
<https://meraukekab.bps.go.id>



Sumber/Source : Badan Kepegawaian dan Pengembangan Sumber Daya Manusia Kabupaten Merauke/Human Resource Development of Merauke Regency

Gambar 2.1
Figures

Jumlah Pegawai Negeri Sipil Pemerintah Daerah Distrik Kontuar Menurut Golongan,2023
Number of Civil Servants of Kontuar District Government by Hierarchy, 2023



Sumber/Source : BPS Kabupaten Merauke/ Merauke Regency BPS

Gambar
Figures 2.2

**Jumlah Rukun Warga (RW) dan Rukun Tetangga (RT)
Menurut Desa/Kelurahan di Distrik Kontuar, 2023**
*Number of Rukun Warga and Rukun Tetangga by Villages/
Kelurahan in Kontuar District, 2023*

1.1 WILAYAH ADMINISTRATIF ADMINISTRATIVE AREA

Tabel 2.2.1 Jumlah Rukun Warga (RW) dan Rukun Tetangga (RT) Menurut Desa/Kelurahan di Distrik Kontuar, 2023
Table *Number of Rukun Warga and Rukun Tetangga by Villages'/Kelurahan in Kontuar District, 2023*

Desa/Kelurahan Village/Kelurahan	Rukun Warga (RW)	Rukun Tetangga (RT)
(1)	(2)	(3)
Sibenda	1	2
Wetau	1	2
Kawe	1	3
Pembri	1	2
Wantarma	1	4
Kontuar	5	13

Catatan/Note: ...

Sumber/Source: BPS Kabupaten Merauke/ Merauke Regency BPS

1.1 SUMBER DAYA MANUSIA HUMAN RESOURCES

Tabel 2.2.2 Jumlah Pegawai Negeri Sipil Menurut Pemerintah Daerah dan Jenis Kelamin di Distrik Kontuar, 2023
Table *Number of Civil Servants by Local Government and Sex in Kontuar District, 2023*

Pemerintah Daerah <i>Local Government</i>	Laki-Laki <i>Male</i>	Perempuan <i>Female</i>	Jumlah <i>Total</i>
(1)	(2)	(3)	(4)
Pemerintah Daerah Kecamatan Kontuar <i>Kontuar District Government</i>	17
Pemerintah Daerah Desa Sibenda <i>Sibenda Village Government</i>
Pemerintah Daerah Desa Wetau <i>Wetau Village Government</i>
Pemerintah Daerah Desa Kawe <i>Kawe Village Government</i>
Pemerintah Daerah Desa Pembri <i>Pembri Village Government</i>
Pemerintah Daerah Desa Wantarma <i>Wantarma Village Government</i>

Catatan/Note: ...

Sumber/Source: Badan Kepegawaian dan Pengembangan Sumber Daya Manusia Kabupaten Merauke/*Human Resource Development of Merauke Regency*

Tabel 2.2.3
Table

Jumlah Pegawai Negeri Sipil Pemerintah Daerah Distrik Kontuar Menurut Tingkat Pendidikan dan Jenis Kelamin, 2023
Number of Civil Servants of Kontuar District Government by Educational Level and Sex, 2023

Tingkat Pendidikan <i>Educational Level</i>	Laki-Laki <i>Male</i>	Perempuan <i>Female</i>	Jumlah <i>Total</i>
(1)	(2)	(3)	(4)
Sekolah Dasar (SD) <i>Primary School</i>
SMP/Sederajat <i>Junior High School</i>
SMA/Sederajat <i>Senior High School</i>
Diploma I/Akta I <i>Diploma I/Akta I</i>
Diploma II/Akta II <i>Diploma II/Akta II</i>
Diploma III/Akta III <i>Diploma III/Akta III</i>
Diploma IV/Akta IV <i>Diploma IV/Akta IV</i>
S1/Sarjana <i>Under Graduate/Bachelor</i>
S2/Pasca Sarjana <i>Graduate</i>
S3/Doktor/Ph.D <i>Post Graduate</i>
Jumlah/Total	17

Catatan/Note: ...

Sumber/Source: Badan Kepegawaian dan Pengembangan Sumber Daya Manusia Kabupaten Merauke/*Human Resource Development of Merauke Regency*

BAB III


PENDUDUK

Population

JUMLAH PENDUDUK



643
Jiwa



531
Jiwa

PENJELASAN TEKNIS

1. Kepadatan penduduk adalah rasio banyaknya penduduk per kilometer persegi
2. Rasio jenis kelamin adalah perbandingan antara penduduk laki-laki dan penduduk perempuan pada suatu wilayah dan waktu tertentu. Biasanya dinyatakan dengan banyaknya penduduk laki-laki untuk 100 penduduk perempuan.
3. Distribusi penduduk adalah pola persebaran penduduk di suatu wilayah, baik berdasarkan batas-batas geografis maupun berdasarkan batas-batas administrasi pemerintahan.
4. Komposisi penduduk adalah pola persebaran penduduk menurut karakteristiknya, contoh: penduduk menurut kelompok umur, penduduk menurut jenis kelamin.
5. Rumah tangga adalah seseorang atau sekelompok orang yang mendiami sebagian atau seluruh bangunan fisik/sensus dan biasanya tinggal bersama serta pengelolaan makan dari satu dapur. Yang dimaksud makan dari satu dapur adalah jika pengurusan kebutuhan sehari-harinya dikelola bersama-sama menjadi satu.

TECHNICAL NOTES

1. *Population density is the ratio of the number of people per square kilometer.*
2. *The sex ratio is the ratio between the male population and the female population in a certain area and time. Usually expressed as the number of male residents for 100 female residents.*
3. *Population distribution is the pattern of population distribution in an area, both based on geographical boundaries and based on government administrative boundaries.*
4. *Population composition is the pattern of population distribution according to its characteristics, for example: population by age group, population by gender.*
5. *A household is a person or group of people who inhabit part or all of a physical building/census and usually live together and manage meals from one kitchen. What is meant by eating from one kitchen is if the management of daily needs is managed together as one*

<https://meraukekab.bps.go.id>

ULASAN

Berdasarkan Data Dinas Kependudukan dan Catatan Sipil 2023 Kabupaten Merauke, penduduk Distrik Kontuar mencapai 1174 jiwa yang tersebar di 5 kampung. Kampung dengan jumlah penduduk terbanyak adalah Kampung Wantarma yaitu 321 jiwa, sedangkan jumlah penduduk paling sedikit berada di Kampung Sibenda yaitu 160 jiwa.

Dengan luas wilayah sebesar 2.405,62 km², dan jumlah penduduk sebesar 1174 jiwa maka dapat diperoleh kepadatan penduduk sebesar 0,49 Jiwa/Km².

Menurut jenis kelamin, pada tahun 2023 penduduk Distrik Kontuar didominasi oleh penduduk laki-laki. Ini dapat dilihat dari rasio jenis kelamin penduduk Distrik Kontuar yang mencapai 121.09. Hal ini berarti bahwa secara rata-rata dalam setiap 100 penduduk perempuan di Distrik Kontuar akan terdapat sebanyak 121 penduduk laki-laki. Kampung dengan rasio jenis kelamin tertinggi di Distrik Kontuar adalah Kampung Kawe, yaitu sebesar 130,09 sedangkan Kampung Sibenda memiliki rasio jenis kelamin paling rendah yaitu hanya sebesar 97,53.

DESCRIPTION

Based on 2023 Population and Civil Registry Service data for Merauke Regency, the population of Kontuar District reached 1174 people spread across 5 villages. The village with the largest population is Kampung wantarma, namely 321 people, while the smallest population is in Sibenda Village, namely 160 people.

With an area of 2,405.62 km², and a population of 1174 people, a population density of 0,49 people/Km² can be obtained.

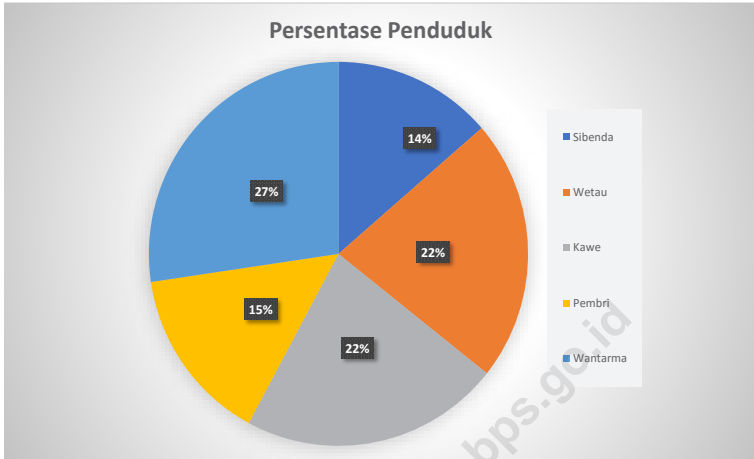
According to gender, in 2023 the population of Kontuar District will be dominated by men. This can be seen from the sex ratio of the population of Kontuar District which reached 121.09. This means that on average for every 100 female residents in Kontuar District there will be 121 male residents. The village with the highest sex ratio in Kontuar District is Kawe Village, which is 130.09, while Sibenda Village has the lowest sex ratio, namely only 97.53.



Sumber/Source : Dinas Kependudukan dan Pencatatan Sipil/ Department of Population and Civil Registration

Gambar 3.1
Figures

Jumlah Penduduk Menurut Jenis Kelamin di Distrik Kontuar, 2023
Population by Sex in Kontuar District, 2023



Sumber/Source : Dinas Kependudukan dan Pencatatan Sipil/ *Department of Population and Civil Registration*

Gambar 3.2
Figures

Persentase Penduduk Menurut Desa/Kelurahan di Distrik Kontuar, 2023
Percentage of Population by Village/Subdistrict in Kontuar District, 2023

Tabel 3.1 **Penduduk, Distribusi Persentase Penduduk, Kepadatan Penduduk, Rasio Jenis Kelamin Penduduk Menurut Desa/ Kelurahan di Distrik Kontuar, 2023**
Population, Percentage Distribution of Population, Population Density, and Population Sex Ratio by Villages/ Kelurahan in Kontuar District, 2023

Desa/Kelurahan <i>Village/Kelurahan</i>	Penduduk/Population		
	Laki-Laki/Male	Perempuan/Female	Jumlah/Total
(1)	(2)	(3)	(4)
Sibenda	79	81	160
Wetau	143	116	259
Kawe	147	113	260
Pembri	93	81	174
Wantarma	181	140	321
Kontuar	643	531	1174

Lanjutan Tabel/*Continued Table 3.1*

Desa/Kelurahan Village/Kelurahan	Persentase Penduduk Percentage of Total Population	Kepadatan Penduduk (per km²) Population Density per sq.km	Rasio Jenis Kelamin Penduduk Population Sex Ratio
(1)	(5)	(6)	(7)
Sibenda	13,63	...	97,53
Wetau	22,06	...	123,28
Kawe	22,15	...	130,09
Pembri	14,82	...	114,81
Wantarma	27,34	...	129,29
Kontuar	100	0,49	121,09

Catatan/*Note*: ...Sumber/*Source*: Dinas Kependudukan dan Pencatatan Sipil/ *Department of Population and Civil Registration*

Tabel 3.2
Table

Jumlah Penduduk Menurut Kelompok Umur dan Jenis Kelamin di Distrik Kontuar, 2023
Population by Age Groups and Sex in Kontuar District, 2023

Kelompok Umur Age Groups	Jenis Kelamin/Sex		
	Laki-Laki Male	Perempuan Female	Jumlah Total
(1)	(2)	(3)	(4)
0-4
5-9
10-14
15-19
20-24
25-29
30-34
35-39
40-44
45-49
50-54
55-59
60-64
65-69
70-74
75+
Kontuar

Catatan/Note: ...

Sumber/Source: ...

BAB IV

SOSIAL

Social

**Tahun Ajaran
2023/2024**

4 Sekolah Dasar

24 Guru

410 Siswa



PENJELASAN TEKNIS

1. Jenjang Pendidikan Formal terdiri atas pendidikan dasar, pendidikan menengah, dan pendidikan tinggi. Jenis pendidikan yang diajarkan mencakup pendidikan umum, kejuruan, akademik, profesi, vokasi, keagamaan, dan khusus.
2. Pendidikan Dasar berbentuk Sekolah Dasar (SD) dan Madrasah Ibtidaiyah (MI) atau bentuk lain yang sederajat serta Sekolah Menengah Pertama (SMP) dan Madrasah Tsanawiyah (MTs), atau bentuk lain yang sederajat.
3. Pendidikan Menengah berbentuk Sekolah Menengah Atas (SMA), Madrasah Aliyah (MA), Sekolah Menengah Kejuruan (SMK), dan Madrasah Aliyah Kejuruan (MAK), atau bentuk lain yang sederajat.
4. Pendidikan Tinggi merupakan jenjang pendidikan setelah pendidikan menengah yang mencakup program pendidikan diploma, sarjana, magister, spesialis, dan doktor yang diselenggarakan oleh perguruan tinggi. Perguruan tinggi dapat berbentuk akademi, politeknik, sekolah tinggi, institut, atau universitas
5. Puskesmas (Pusat Kesehatan Masyarakat) adalah unit pelaksana teknis dinas kesehatan kabupaten/ kota yang mempunyai fungsi utama sebagai penyelenggara

TECHNICAL NOTES

1. *Formal education levels consist of basic education, secondary education and higher education. The types of education taught include general, vocational, academic, professional, vocational, religious and special education*
2. *Basic education takes the form of Elementary School (SD) and Madrasah Ibtidaiyah (MI) or other equivalent forms as well as Junior High School (SMP) and Madrasah Tsanawiyah (MTs), or other equivalent forms.*
3. *Secondary education takes the form of Senior High School (SMA), Madrasah Aliyah (MA), Vocational High School (SMK), and Vocational Madrasah Aliyah (MAK), or other equivalent forms.*
4. *Higher education is the level of education after secondary education which includes diploma, bachelor's, master's, specialist and doctoral education programs organized by universities. Higher education can take the form of an academy, polytechnic, high school, institute or university.*
5. *Puskesmas (Public Health Center) is a technical implementation unit of the district/city health service which has the main function as a first-level health service provider. The maximum working area of a puskesmas is one sub-district and to be able to reach its working area, the puskesmas has a service*

pelayanan kesehatan tingkat pertama. Wilayah kerja puskesmas maksimal adalah satu kecamatan dan untuk dapat menjangkau wilayah kerjanya, puskesmas mempunyai jaringan pelayanan yang meliputi unit Puskesmas Pembantu (Pustu), unit Puskesmas Keliling (Puskel), dan unit bidan desa/komunitas (Peraturan Menteri Kesehatan RI No. 75 Tahun 2015 Tentang Pusat Kesehatan Masyarakat)

network which includes a sub-district health center unit (Pustu), a mobile health center unit (Puskel), and a village/community midwife unit (Regulation of the Minister of Health of the Republic of Indonesia No. 75 of 2015 About the Community Health Center).

<https://meraukekab.bps.go.id>

ULASAN

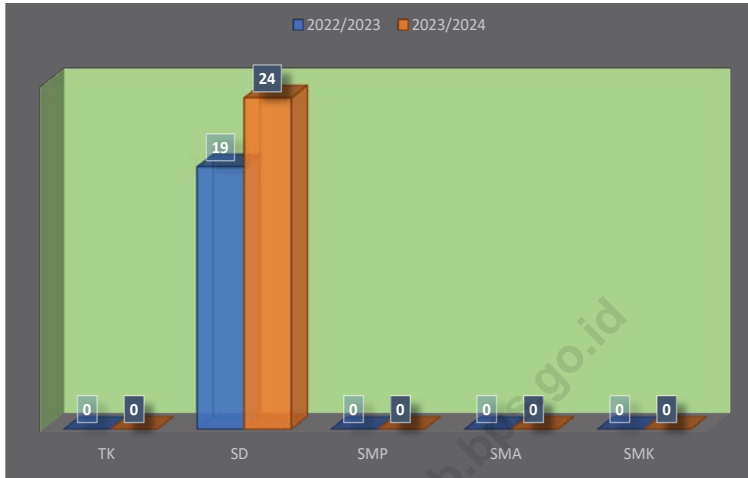
Distrik Kontuar pada tahun 2023 memiliki sarana pendidikan berjumlah 5 sekolah diantaranya 1 buah Kelompok Pendidikan Usia Dini yang terletak di Kampung Wetau dan 4 Sekolah Dasar Negeri yang terletak di Kampung Kawe, Wetau, Wantarma dan Kampung Pembri. Distrik Kontuar belum memiliki Fasilitas Pendidikan setingkat Sekolah menengah pertama maupun Menengah Atas, sehingga untuk menempuh pendidikan yang lebih tinggi anak-anak lulusan Sekolah dasar harus kedistrik lainya yang sudah memiliki fasilitas tersebut.

Pada tahun 2023 Distrik Kontuar memiliki sebanyak 5 tempat peribadatan dan semuanya berupa bangunan Gereja Katholik yang tersebar disetiap kampungnya.

DESCRIPTION

In 2023, Kontuar District will have educational facilities totaling 5 schools, including 1 Early Childhood Education Group located in Wetau Village and 4 State Elementary Schools located in Kawe, Wetau, Wantarma and Pembri Villages. Kontuar District does not yet have educational facilities at the level of middle or high school, so to pursue higher education, children who graduate from elementary school must go to other districts that already have these facilities.

In 2023 Kontuar District will have as many as 5 places of worship and all of them will be Catholic Church buildings spread across every village.



Sumber/Source : Kementerian Pendidikan, Kebudayaan, Riset, dan Teknologi, Sistem Data Pokok Pendidikan, data semester genap/Ministry of Education, Culture, Research, and Technology, Basic Education Data System, even semester report data

Gambar 4.1
Figures

Jumlah Guru Menurut Tingkat Pendidikan di Distrik Kontuar, 2022/2023 dan 2023/2024
Number of Teachers by Educational Level in Kontuar District, 2022/2023 and 2023/2024

1.1 PENDIDIKAN EDUCATION

Tabel 4.2.1 Banyaknya Desa¹/Kelurahan yang Memiliki Fasilitas Sekolah Menurut Tingkat Pendidikan di Distrik Kontuar, 2021–2023
Table *Number of Villages¹/Kelurahan Having Educational Facilities by Educational Level in Kontuar District, 2021–2023*

Tingkat Pendidikan Educational Level	2021 ²	2022 ³	2023 ³
(1)	(2)	(3)	(4)
Sekolah Dasar (SD) <i>Primary School</i>	4	4	4
Madrasah Ibtidaiyah (MI) <i>Madrasah Ibtidaiyah</i>	-	-	-
Sekolah Menengah Pertama (SMP) <i>Junior High School</i>	-	-	-
Madrasah Tsanawiyah (MTs) <i>Madrasah Tsanawiyah (MTs)</i>	-	-	-
Sekolah Menengah Atas (SMA) <i>Senior High School</i>	-	-	-
Sekolah Menengah Kejuruan (SMK) <i>Vocational High School</i>	-	-	-
Madrasah Aliyah (MA) <i>Madrasah Aliyah</i>	-	-	-
Akademi/Perguruan Tinggi <i>Academy/University</i>	-	-	-

Catatan/Note: ¹ Desa pada tabel ini termasuk Unit Permukiman Transmigrasi (UPT) yang masih dibina oleh kementerian terkait/
Villages in this table include Transmigration Settlement Unit which is still fostered by the relevant ministries.

Sumber/Source: ² Kementerian Pendidikan, Kebudayaan, Riset, dan Teknologi, Sistem Data Pokok Pendidikan, data semester genap/
Ministry of Education, Culture, Research, and Technology, Basic Education Data System, even semester report data

³ ...

Tabel 4.2.2 Jumlah Sekolah Menurut Tingkat Pendidikan di Distrik Kontuar, 2022/2023 dan 2023/2024
Table Number of Schools by Educational Level in Kontuar District, 2022/2023 and 2023/2024

Tingkat Pendidikan Educational Level	Negeri/Public		Swasta/Private		Jumlah/Total	
	2022/2023	2023/2024	2022/2023	2023/2024	2022/2023	2023/2024
(1)	(2)	(3)	(4)	(5)	(6)	(7)
Taman Kanak-Kanak (TK) ¹ /Kindergarten ¹	-	-	-	-	-	-
Raudatul Athfal (RA) ² Raudatul Athfal (RA) ²	-	-	-	-	-	-
Sekolah Dasar (SD) ¹ Elementary Schools ¹	4	4	-	-	4	4
Madrasah Ibtidaiyah (MI) ² /Madrasah Ibtidaiyah (MI) ²	-	-	-	-	-	-
Sekolah Menengah Pertama (SMP) ¹ /Junior High Schools ¹	-	-	-	-	-	-
Madrasah Tsanawiyah (MTs) ² /Madrasah Tsanawiyah (MTs) ²	-	-	-	-	-	-
Sekolah Menengah Atas (SMA) ¹ /Senior High Schools ¹	-	-	-	-	-	-
Sekolah Menengah Kejuruan (SMK) ¹ Vocational High Schools ¹	-	-	-	-	-	-
Madrasah Aliyah (MA) ² Madrasah Aliyah (MA) ²	-	-	-	-	-	-

Catatan/Note: ³ Seluruh Raudatul Athfal (RA) berstatus swasta/All Raudatul Athfal (RA) are private

Sumber/Source: ¹ Kementerian Pendidikan, Kebudayaan, Riset, dan Teknologi, Sistem Data Pokok Pendidikan, data semester genap/ Ministry of Education, Culture, Research, and Technology; Basic Education Data System, even semester report data

² Kementerian Agama, EMIS, data semester genap/Ministry of Religious Affairs, EMIS, genap semester report data

Tabel 4.2.3 Jumlah Guru Menurut Tingkat Pendidikan di Distrik Kontuar, 2022/2023 dan 2023/2024
Table Number of Teachers by Educational Level in Kontuar District, 2022/2023 and 2023/2024

Tingkat Pendidikan Educational Level	Negeri/Public		Swasta/Private		Jumlah/Total	
	2022/2023	2023/2024	2022/2023	2023/2024	2022/2023	2023/2024
(1)	(2)	(3)	(4)	(5)	(6)	(7)
Taman Kanak-Kanak (TK) ¹ /Kindergarten ¹	-	-	-	-	-	-
Raudatul Athfal (RA) ² Raudatul Athfal (RA) ²	-	-	-	-	-	-
Sekolah Dasar (SD) ^{1,3} Elementary Schools ^{1,3}	19	24	-	-	19	24
Madrasah Ibtidaiyah (MI) ² /Madrasah Ibtidaiyah (MI) ²	-	-	-	-	-	-
Sekolah Menengah Pertama (SMP) ^{1,3} Junior High Schools ^{1,3}	-	-	-	-	-	-
Madrasah Tsanawiyah (MTs) ² /Madrasah Tsanawiyah (MTs) ²	-	-	-	-	-	-
Sekolah Menengah Atas (SMA) ^{1,3} /Senior High Schools ^{1,3}	-	-	-	-	-	-
Sekolah Menengah Kejuruan (SMK) ^{1,3} Vocational High Schools ^{1,3}	-	-	-	-	-	-
Madrasah Aliyah (MA) ² Madrasah Aliyah (MA) ²	-	-	-	-	-	-

Catatan/Note: ³ Jumlah guru termasuk kepala sekolah dan guru/The total of teachers including headmaster and teacher.

Sumber/Source: ¹ Kementerian Pendidikan, Kebudayaan, Riset, dan Teknologi, Sistem Data Pokok Pendidikan, data semester genap/Ministry of Education, Culture, Research, and Technology, Basic Education Data System, even semester report data

² Kementerian Agama, EMIS, data semester genap/Ministry of Religious Affairs, EMIS, even semester report data

Tabel 4.2.4 Jumlah Murid Menurut Tingkat Pendidikan di Distrik Kontuar, 2022/2023 dan 2023/2024
Table Number of Pupils by Educational Level in Kontuar District, 2022/2023 and 2023/2024

Tingkat Pendidikan Educational Level	Negeri/Public		Swasta/Private		Jumlah/Total	
	2022/2023	2023/2024	2022/2023	2023/2024	2022/2023	2023/2024
(1)	(2)	(3)	(4)	(5)	(6)	(7)
Taman Kanak-Kanak (TK) ¹ /Kindergarten ¹	-	-	-	-	-	-
Raudatul Athfal (RA) ² Raudatul Athfal (RA) ²	-	-	-	-	-	-
Sekolah Dasar (SD) ¹ Elementary Schools ¹	421	410	-	-	421	410
Madrasah Ibtidaiyah (MI) ² /Madrasah Ibtidaiyah (MI) ²	-	-	-	-	-	-
Sekolah Menengah Pertama (SMP) ¹ /Junior High Schools ¹	-	-	-	-	-	-
Madrasah Tsanawiyah (MTs) ² /Madrasah Tsanawiyah (MTs) ²	-	-	-	-	-	-
Sekolah Menengah Atas (SMA) ¹ /Senior High Schools ¹	-	-	-	-	-	-
Sekolah Menengah Kejuruan (SMK) ¹ Vocational High Schools ¹	-	-	-	-	-	-
Madrasah Aliyah (MA) ² Madrasah Aliyah (MA) ²	-	-	-	-	-	-

Catatan/Note: ...

Sumber/Source: ¹ Kementerian Pendidikan, Kebudayaan, Riset, dan Teknologi, Sistem Data Pokok Pendidikan, data semester genap/
 Ministry of Education, Culture, Research, and Technology, Basic Education Data System, even semester report data

² Kementerian Agama, EMIS, data semester genap/Ministry of Religious Affairs, EMIS, even semester report data

1.1 KESEHATAN HEALTH

Tabel 4.2.5 Banyaknya Desa¹/Kelurahan yang Memiliki Sarana Kesehatan Menurut Jenis Sarana Kesehatan di Distrik Kontuar, 2021–2023
Table *Number of Villages¹/Kelurahan Health Facilities by Type of Health Facilities in Kontuar District, 2021–2023*

Jenis Sarana Kesehatan <i>Type of Health Facilities</i>	2021 ²	2022 ³	2023 ³
(1)	(2)	(3)	(4)
Rumah Sakit <i>Hospital</i>	-	-	-
Rumah Sakit Bersalin <i>Maternity Hospital</i>	-	-	-
Poliklinik/Balai Pengobatan <i>Polyclinic</i>	-	-	-
Puskesmas Rawat Inap <i>Public Health Center with Inpatient Care</i>	-	-	-
Puskesmas Tanpa Rawat Inap <i>Public Health Center without Inpatient Care</i>	-	-	-
Apotek <i>Pharmacy</i>	-	-	-

Catatan/Note: ¹Desa pada tabel ini termasuk Unit Permukiman Transmigrasi (UPT) yang masih dibina oleh kementerian terkait/
Villages in this table include Transmigration Settlement Unit which is still fostered by the relevant ministries.

Sumber/Source: ²BPS Kabupaten Merauke/ Merauke Regency BPS

³...

Tabel
Table 4.2.6

Banyaknya Warga Penderita Kekurangan Gizi Menurut Desa/Kelurahan di Distrik Kontuar, 2023
Number of People with Malnutrition by Villages/Kelurahan in Kontuar District, 2023

Desa/Kelurahan Village/Kelurahan	2023
(1)	(2)
Sibenda	...
Wetau	...
Kawe	...
Pembri	...
Wantarma	...
Kontuar	...

Catatan/Note: ...

Sumber/Source: ...

1.1 PERUMAHAN DAN LINGKUNGAN HOUSING AND ENVIRONMENT

Tabel 4.2.7 Banyaknya Desa¹/Kelurahan Menurut Sumber Air Minum Sebagian Besar Keluarga di Distrik Kontuar, 2021–2023
Table *Number of Villages¹/Kelurahan by Drinking Water Source of Majority Family in Kontuar District, 2021–2023*

Sumber Air Minum Source of Drinking Water	2021 ²	2022 ³	2023 ³
(1)	(2)	(3)	(4)
Air Kemasan Bermerk/ <i>Branded Bottled Water</i>
Air Isi Ulang/ <i>Refil Water</i>
Leding Dengan Meteran/ <i>Metered Piped Water</i>
Leding Tanpa Meteran/ <i>Non Metered Piped Water</i>
Sumur Bor atau Pompa/ <i>Artesian Well or Pumped Water</i>
Sumur/ <i>Well</i>
Mata Air/ <i>Spring</i>
Sungai/Danau/Kolam/ Waduk/Situ/ Embung/Bendungan/ <i>River/Lake/Pond/ Reservoir/Dam</i>
Air Hujan/ <i>Rainwater</i>
Lainnya/ <i>Others</i>

Catatan/*Note*: ¹Desa pada tabel ini termasuk Unit Permukiman Transmigrasi (UPT) yang masih dibina oleh kementerian terkait/
Villages in this table include Transmigration Settlement Unit which is still fostered by the relevant ministries.

Sumber/*Source*: ²Badan Pusat Statistik, Pendataan Potensi Desa (Podes)/*BPS-Statistics Indonesia, Village Potential Data Collecting*

³...

Tabel 4.2.8 Banyaknya Keluarga Menurut Desa/Kelurahan dan Jenis Pengguna Listrik di Distrik Kontuar, 2023
Table *Number of Family by Villages/Kelurahan and Type of Electricity Consumer in Kontuar District, 2023*

Desa/Kelurahan <i>Village/Kelurahan</i>	Pengguna Listrik <i>Electricity Consumer</i>			Bukan Pengguna Listrik <i>Not Electricity Consumer</i>
	PLN <i>State Electricity Company</i>	Non-PLN <i>Non-State Electricity Company</i>	Jumlah <i>Total</i>	
(1)	(2)	(3)	(4)	(5)
Sibenda
Wetau
Kawe
Pembri
Wantarma
Kontuar

Catatan/Note: ...

Sumber/Source: ...

Tabel 4.2.9
Table

**Banyaknya Desa¹/Kelurahan Menurut Sumber
Penerangan Jalan Utama Desa/Kelurahan di Distrik
Kontuar, 2021–2023**
*Number of Villages¹/Kelurahan by Source of Villages/
Kelurahan's Main Street Illumination in Kontuar District,
2021–2023*

Sumber Penerangan Jalan Utama <i>Source of Main Street Illumination</i>	2021 ²	2022 ³	2023 ³
(1)	(2)	(3)	(4)
Listrik Pemerintah/ <i>State Electricity</i>
Listrik Non-Pemerintah/ <i>Non-State Electricity</i>
Non Listrik/ <i>Non-Electric</i>

Catatan/*Note*: ¹Desa pada tabel ini termasuk Unit Permukiman Transmigrasi (UPT) yang masih dibina oleh kementerian terkait/
Villages in this table include Transmigration Settlement Unit which is still fostered by the relevant ministries.

Sumber/*Source*: ²Badan Pusat Statistik, Pendataan Potensi Desa (Podes)/*BPS-Statistics Indonesia, Village Potential Data Collecting*
³...

Tabel
Table 4.2.10

Banyaknya Desa¹/Kelurahan Menurut Penggunaan Fasilitas Tempat Buang Air Besar Sebagian Besar Keluarga di Distrik Kontuar, 2021–2023
Number of Villages¹/Kelurahan by Toilet Facility Used by Majority Family in Kontuar District, 2021–2023

Fasilitas Tempat Buang Air Besar <i>Toilet Facility</i>	2021 ²	2022 ³	2023 ³
(1)	(2)	(3)	(4)
Jamban/Toilet
Sendiri/Private
Bersama/Shared
Umum/Public
Bukan Jamban/Non-Toilet
Jumlah/Total

Catatan/Note: ¹ Desa pada tabel ini termasuk Unit Permukiman Transmigrasi (UPT) yang masih dibina oleh kementerian terkait/
Villages in this table include Transmigration Settlement Unit which is still fostered by the relevant ministries.

Sumber/Source: ² Badan Pusat Statistik, Pendataan Potensi Desa (Podes)/BPS-Statistics Indonesia, *Village Potential Data Collecting*
³ ...

Tabel 4.2.11
Table

Banyaknya Desa/Kelurahan Menurut Jenis Bahan Bakar untuk Memasak yang Digunakan Sebagian Besar Keluarga di Distrik Kontuar, 2023
Number of Villages/Kelurahan by Type of Cooking Fuel Used by Majority Family in Kontuar District, 2023

Jenis Bahan Bakar untuk Memasak <i>Type of Cooking Fuel</i>	2023
(1)	(2)
Listrik/ <i>Electric</i>	...
Elpiji 5,5 kg/ <i>Blue Gas 5.5 kg-LPG</i>	...
Elpiji 12 kg/ <i>12 kg-LPG</i>	...
Elpiji 3 kg/ <i>3 kg-LPG</i>	...
Gas Kota/ <i>City Gas</i>	...
Biogas/ <i>Biogas</i>	...
Minyak Tanah/ <i>Kerosene</i>	...
Briket/ <i>Briquettes</i>	...
Arang/ <i>Charcoal</i>	...
Kayu Bakar/ <i>Firewood</i>	...
Lainnya/ <i>Others</i>	...
Jumlah/<i>Total</i>	...

Catatan/*Note*: ...

Sumber/*Source*: ...

1.1 AGAMA DAN SOSIAL LAINNYA RELIGION AND OTHER SOCIAL AFFAIRS

Tabel 4.2.12 Jumlah Tempat Peribadatan Menurut Desa/Kelurahan di Distrik Kontuar, 2023
Table Number of Worship Places by Villages/Kelurahan in Kontuar District, 2023

Desa/Kelurahan Village/Kelurahan	Masjid Mosque	Mushola Pray Room	Gereja Protestan Protestant Church	Gereja Katholik Catholic Church	Pura Temple	Vihara
(1)	(2)	(3)	(4)	(5)	(6)	(7)
Sibenda	-	-	-	1	-	-
Wetau	-	-	-	1	-	-
Kawe	-	-	-	1	-	-
Pembri	-	-	-	1	-	-
Wantarma	-	-	-	1	-	-
Kontuar	-	-	-	5	-	-

Catatan/Note: ...

Sumber/Source: BPS Kabupaten Merauke/ Merauke Regency BPS

Tabel 4.2.13
Table

**Banyaknya Kejadian Bencana Alam Menurut Desa/
Kelurahan dan Jenis Bencana Alam di Distrik Kontuar,
2023**
*Number of Natural Disaster Events by Villages/Kelurahan
and Type of Natural Disaster in Kontuar District, 2023*

Desa/Kelurahan <i>Village/Kelurahan</i>	Gempa Bumi <i>Earthquake</i>	Tsunami <i>Tsunami</i>	Gunung Meletus <i>Volcanic Eruption</i>	Tanah Longsor <i>Landslide</i>
(1)	(2)	(3)	(4)	(5)
Sibenda
Wetau
Kawe
Pembri
Wantarma
Kontuar

Lanjutan Tabel/*Continued Table* 4.4.2

Desa/Kelurahan Village/Kelurahan	Banjir Floods	Banjir Bandang Flash Floods	Kekeringan Drought	Kebakaran Hutan dan Lahan Forest and Land Fires
(1)	(6)	(7)	(8)	(9)
Sibenda
Wetau
Kawe
Pembri
Wantarma
Kontuar

Lanjutan Tabel/*Continued Table* 4.4.2

Desa/Kelurahan Village/Kelurahan	Angin Puyuh/ Puting Beliung/ Topan Tornado/Typhoon	Gelombang Pasang Tidal Wave	Abrasi Abrasion
(1)	(10)	(11)	(12)
Sibenda
Wetau
Kawe
Pembri
Wantarma
Kontuar

Catatan/*Note*: ...Sumber/*Source*: ...

Tabel
Table 4.2.14

Banyaknya Korban Jiwa Akibat Bencana Alam Menurut Desa/Kelurahan dan Jenis Bencana Alam di Distrik Kontuar, 2023
Number of Fatalities Due to Natural Disasters by Villages/ Kelurahan and Type of Natural Disaster in Kontuar District, 2023

Desa/Kelurahan <i>Village/Kelurahan</i>	Gempa Bumi <i>Earthquake</i>	Tsunami <i>Tsunami</i>	Gunung Meletus <i>Volcanic Eruption</i>	Tanah Longsor <i>Landslide</i>
(1)	(2)	(3)	(4)	(5)
Sibenda
Wetau
Kawe
Pembri
Wantarma
Kontuar

Lanjutan Tabel/*Continued Table* 4.4.3

Desa/Kelurahan Village/Kelurahan	Banjir Floods	Banjir Bandang Flash Floods	Kekeringan Drought	Kebakaran Hutan dan Lahan Forest and Land Fires
(1)	(6)	(7)	(8)	(9)
Sibenda
Wetau
Kawe
Pembri
Wantarma
Kontuar

Lanjutan Tabel/*Continued Table* 4.4.3

Desa/Kelurahan <i>Village/Kelurahan</i>	Angin Puyuh/ Puting Beliung/ Topan <i>Tornado/Typhoon</i>	Gelombang Pasang Tidal Wave	Abrasi <i>Abrasion</i>
(1)	(10)	(11)	(12)
Sibenda
Wetau
Kawe
Pembri
Wantarma
Kontuar

Catatan/*Note*: ...Sumber/*Source*: ...

Tabel 4.2.15
Table

Keberadaan Fasilitas/Upaya Antisipasi/Mitigasi Bencana Alam Menurut Desa/Kelurahan di Distrik Kontuar, 2023
Existence of Facilities/Efforts for Anticipation/Mitigation of Natural Disasters by Villages/Kelurahan by Villages/Kelurahan in Kontuar District, 2023

Desa/Kelurahan <i>Village/Kelurahan</i>	Sistem Peringatan Dini Bencana Alam <i>Natural Disaster Early Warning System</i>	Sistem Peringatan Dini Khusus Tsunami <i>Tsunami Early Warning System</i>	Perlengkapan Keselamatan <i>Safety Equipment</i>
(1)	(2)	(3)	(4)
Sibenda
Wetau
Kawe
Pembri
Wantarma
Kontuar

Lanjutan Tabel/*Continued Table 4.4.4*

Desa/Kelurahan <i>Village/Kelurahan</i>	Rambu-Rambu dan Jalur Evakuasi Bencana <i>Sign and Evacuation Route</i>	Pembuatan, Perawatan, atau Normalisasi: Sungai, Kanal, Tanggul, Parit, Drainase, Waduk, Pantai, dll <i>Manufacture, Maintenance, or Normalization: Rivers, Canals, Embankment, etc</i>
(1)	(5)	(6)
Sibenda
Wetau
Kawe
Pembri
Wantarma
Kontuar

Catatan/*Note*: ...Sumber/*Source*: ...

Tabel 4.2.16
Table

Banyaknya Desa/Kelurahan yang Memiliki Kelompok Kegiatan Olahraga Menurut Jenis Olahraga dan Ketersediaan Fasilitas/Lapangan Olahraga di Distrik Kontuar, 2023
Number of Villages/Kelurahan Having Sport Activities Groups by Type of Sport and Availability of Sport Facilities/Fields in Kontuar District, 2023

Jenis Olahraga <i>Type of Sport</i>	Kondisi Fasilitas/Lapangan Olahraga <i>Condition of Sport Facilities/Fields</i>			Tidak Ada Fasilitas/ Lapangan Olahraga <i>No Sport Facilities/ Fields</i>
	Baik	Rusak Sedang	Rusak Parah	
(1)	(2)	(3)	(4)	(5)
Sepak Bola/ <i>Soccer</i>
Bola Voli/ <i>Volley Ball</i>
Bulu Tangkis/ <i>Badminton</i>
Bola Basket/ <i>Basket Ball</i>
Tenis Lapangan/ <i>Court Tennis</i>
Tenis Meja/ <i>Table Tennis</i>
Futsal
Renang/ <i>Swimming</i>
Bela Diri/ <i>Martial Arts</i>
Bilyard/ <i>Billiards</i>
Fitnes, Aerobik, dll/ <i>Fitness, Aerobics, etc</i>
Lainnya/ <i>Others</i>

Catatan/*Note*: ...

Sumber/*Source*: ...

BAB V
PERTANIAN
Agriculture



<https://meraukekab.bps.go.id>

PENJELASAN TEKNIS

1. Lahan sawah adalah lahan pertanian yang berpetak-petak dan dibatasi oleh pematang (galengan), saluran untuk menahan/ menyalurkan air, yang biasanya ditanami padi sawah tanpa memandang dari mana diperoleh atau status lahan tersebut. Lahan yang dimaksud termasuk lahan yang terdaftar di Pajak Bumi Bangunan, luran Pembangunan Daerah, lahan bengkok, lahan serobotan, lahan rawa yang ditanami padi dan lahan bekas tanaman tahunan yang telah dijadikan sawah, baik yang ditanami padi, palawija atau tanaman semusim lainnya.
2. Tegal/Kebun adalah lahan pertanian bukan sawah (lahan kering) yang ditanami tanaman semusim atau tahunan dan terpisah dengan halaman sekitar rumah serta penggunaannya tidak berpindah pindah.
3. Ladang/Huma adalah lahan pertanian bukan sawah (lahan kering) yang biasanya ditanami tanaman semusim dan penggunaannya hanya semusim atau dua musim, kemudian akan ditinggalkan bila sudah tidak subur lagi (berpindah-pindah). Kemungkinan lahan ini beberapa tahun kemudian akan dikerjakan kembali jika sudah subur.
4. Lahan yang sementara tidak diusahakan adalah lahan yang

TECHNICAL NOTES

1. *Paddy fields are agricultural land that is plotted and bounded by embankments (galengan), channels to hold/channel water, which are usually planted with lowland rice regardless of where it was obtained or the status of the land. The land in question includes land registered with the Land and Building Tax, Regional Development Fees, bent land, wasteland, swamp land planted with rice and land used for annual crops that has been used as rice fields, whether planted with rice, secondary crops or other seasonal crops.*
2. *Tegal/Garden is agricultural land that is not rice fields (dry land) which is planted with seasonal or annual crops and is separate from the yard around the house and its use does not change.*
3. *Fields/Huma are non-rice fields (dry land) which are usually planted with seasonal crops and only used for a season or two, then abandoned when they are no longer fertile (moved around). It is possible that this land will be worked on again a few years later if it is fertile.*
4. *Fields/Huma are non-rice fields (dry land) which are usually planted with seasonal crops and only used for a season or two, then abandoned when they are no longer fertile (moved around).*

biasanya diusahakan tetapi untuk sementara (lebih dari 1 (satu) tahun tetapi kurang dari atau sama dengan 2 (dua) tahun) tidak diusahakan, termasuk lahan sawah yang tidak diusahakan selama lebih dari 2 (dua) tahun. Lahan yang sementara tidak diusahakan adalah lahan yang biasanya diusahakan tetapi untuk sementara (lebih dari 1 (satu) tahun tetapi kurang dari atau sama dengan 2 (dua) tahun) tidak diusahakan, termasuk lahan sawah yang tidak diusahakan selama lebih dari 2 (dua) tahun

It is possible that this land will be worked on again a few years later if it is fertile..

<https://meraukekab.bps.go.id>

ULASAN

Data Tentang Pertanian untuk wilayah Distrik Kontuar masih belum tersedia, dikarenakan data tersebut tergabung dengan distrik induknya (Distrik Waan).

DESCRIPTION

Data on Agriculture for the Kontuar District area is still not available, because the data is combined with its parent district (Waan District).

<https://meraukekab.bps.go.id>

Tabel 5.1
Table

Luas Panen Tanaman Sayuran dan Buah-buahan Semusim Menurut Jenis Tanaman di Distrik Kontuar (ha), 2020–2023
Harvested Area of Seasonal Vegetables and Fruits by Kind of Plant in Kontuar District (ha), 2020–2023

Jenis Tanaman Kind of Plants	2020	2021	2022	2023
(1)	(2)	(3)	(4)	(5)
Sayuran/Vegetables:
Bawang Merah/Shallots
Cabai Besar/TW/Teropong Chili/Big Chili
Cabai Keiting Curly Chili
Cabai Rawit Chili/Cayenne Pepper
Kentang/Potato
Kubis/Cabbage
Tomat/Tomato
Bawang Putih/Garlic
Komoditas daerah
Komoditas daerah
Buah–buahan/Fruits:
Komoditas daerah
Komoditas daerah

Catatan/Note: ...

Sumber/Source: Badan Pusat Statistik, Statistik Pertanian Hortikultura SPH-SBS/BPS-Statistics Indonesia, Agricultural Statistic for Horticulture SPH-SBS

Tabel 5.2
Table

Produksi Tanaman Sayuran dan Buah-buahan Semusim Menurut Jenis Tanaman di Distrik Kontuar (kuintal), 2020–2023

Production of Seasonal Vegetables and Fruits by Kind of Plant in Kontuar District (kuintal), 2020–2023

Jenis Tanaman Kind of Plants	2020	2021	2022	2023
(1)	(2)	(3)	(4)	(5)
Sayuran/Vegetables:
Bawang Merah/Shallots
Cabai Besar/TW/Teropong Chili/Big Chili
Cabai Keiting Curly Chili
Cabai Rawit Chili/Cayenne Pepper
Kentang/Potato
Kubis/Cabbage
Tomat/Tomato
Bawang Putih/Garlic
Komoditas daerah
Komoditas daerah
Buah–buahan/Fruits:
Komoditas daerah
Komoditas daerah

Catatan/Note: ...

Sumber/Source: Badan Pusat Statistik, Statistik Pertanian Hortikultura SPH-SBS/BPS-Statistics Indonesia, Agricultural Statistic for Horticulture SPH-SBS

Tabel
5.3
Table

**Luas Panen Tanaman Biofarmaka Menurut Jenis Tanaman
di Distrik Kontuar (m²), 2020–2023**
**Harvested Area of Medicinal Plants by Kind of Plant in
Kontuar District (m²), 2020–2023**

Jenis Tanaman Kind of Plants	2020	2021	2022	2023
(1)	(2)	(3)	(4)	(5)
Jahe/Ginger
Laos/Lengkuas/Galanga
Kencur/East Indian Galangal
Kunyit/Turmeric
Komoditas daerah
Komoditas daerah

Catatan/Note: ...

Sumber/Source: Badan Pusat Statistik, Statistik Pertanian Hortikultura SPH-TBF/BPS-Statistics Indonesia, Agricultural Statistic for Horticulture SPH-TBF

Tabel 5.4 **Produksi Tanaman Biofarmaka Menurut Jenis Tanaman di Distrik Kontuar (kg), 2020–2023**
Table **Production of Medicinal Plants by Kind of Plant in Kontuar District (kg), 2020–2023**

Jenis Tanaman Kind of Plants	2020	2021	2022	2023
(1)	(2)	(3)	(4)	(5)
Jahe/Ginger
Laos/Lengkuas/Galanga
Kencur/East Indian Galangal
Kunyit/Turmeric
Komoditas daerah
Komoditas daerah

Catatan/Note: ...

Sumber/Source: Badan Pusat Statistik, Statistik Pertanian Hortikultura SPH-TBF/BPS-Statistics Indonesia, Agricultural Statistic for Horticulture SPH-TBF

Tabel
5.5
Table

**Luas Panen Tanaman Hias Menurut Jenis Tanaman di
Distrik Kontuar (m²), 2020–2023**
**Harvested Area of Ornamental Plants by Kind of Plant in
Kontuar District (m²), 2020–2023**

Jenis Tanaman Kind of Plants	2020	2021	2022	2023
(1)	(2)	(3)	(4)	(5)
Anggrek Pot/Pot Orchid
Anggrek Potong/Cut Orchid
Krisan/Chrysantemum
Mawar/Rose
Sedap Malam/Tuberose
Komoditas daerah
Komoditas daerah

Catatan/Note: ...

Sumber/Source: Badan Pusat Statistik, Statistik Pertanian Hortikultura SPH-TH/BPS-Statistics Indonesia, Agricultural Statistik for Horticulture SPH-TH

Tabel 5.6 **Produksi Tanaman Hias Menurut Jenis Tanaman di Distrik Kontuar (tangkai), 2020–2023**
Table **Production of Ornamental Plants by Kind of Plant in Kontuar District (stalks), 2020–2023**

Jenis Tanaman <i>Kind of Plants</i>	2020	2021	2022	2023
(1)	(2)	(3)	(4)	(5)
Anggrek Pot/ <i>Pot Orchid</i>
Anggrek Potong/ <i>Cut Orchid</i>
Krisan/ <i>Chrysantemum</i>
Mawar/ <i>Rose</i>
Sedap Malam/ <i>Tuberose</i>
Komoditas daerah
Komoditas daerah

Catatan/*Note*: ...

Sumber/*Source*: Badan Pusat Statistik, Statistik Pertanian Hortikultura SPH-TH/BPS-Statistics Indonesia, *Agricultural Statistik for Horticulture SPH-TH*

Tabel
Table 5.7

Produksi Buah-Buahan dan Sayuran Tahunan Menurut Jenis Tanaman di Distrik Kontuar (kuintal), 2020–2023
Production of Annual Fruits and Vegetables by Kind of Plant in Kontuar District (quintal), 2020–2023

Jenis Tanaman Kind of Plants	2020	2021	2022	2023
(1)	(2)	(3)	(4)	(5)
Buah–Buahan/Fruits:
Mangga/Mango
Durian/Durian
Jeruk Siam/Keprok/Orange/Tangerine
Pisang/Banana
Pepaya/Papaya
Salak/Snakefruit
Komoditas daerah
Komoditas daerah
Sayuran/Vegetables:
Komoditas daerah
Komoditas daerah

Catatan/Note: ...

Sumber/Source: Badan Pusat Statistik, Statistik Pertanian Hortikultura SPH-BST/BPS-Statistics Indonesia, Agricultural Statistic for Horticulture SPH-BST

DAFTAR PUSTAKA/BIBLIOGRAPHY

Direktorat Jenderal Hortikultura & Badan Pusat Statistik. 2022. *Pedoman Statistik Pertanian Hortikultura (SPH)*. Jakarta: Kementerian Pertanian.

Direktorat Statistik Ketahanan Sosial. 2021. *Buku 3: Konsep dan Definisi Podes 2021*. Jakarta: Badan Pusat Statistik.

.....

.....

<https://meraukekab.bps.go.id>

ST 2023
SENSUS PERTANIAN

BerAKHLAK
Berorientasi Pelayanan Akuntabel Kompeten
Harmonis Loyal Adaptif Kolaboratif

**# bangga
melayani
bangsa**

DATA

MENCERDASKAN BANGSA

Enlighten The Nation



**BADAN PUSAT STATISTIK
KABUPATEN MERAUKE
BPS-STATISTICS REGENCY MERAUKE**

Jl. RE Martadinata No. 2 Merauke - Papua

Telp.: (0971) 3330883

Homepage: <http://meraukekab.bps.go.id>, E-mail: bps9401@bps.go.id