

Katalog/Catalog : 1102001.7571023

Kecamatan

DUMBO RAYA DALAM ANGKA

Dumbo Raya Subdistrict In Figures

2018



**BADAN PUSAT STATISTIK
KOTA GORONTALO**

Statistics of Gorontalo Municipality

Kecamatan

DUMBO RAYA DALAM ANGKA

Dumbo Raya Subdistrict In Figures

2018



Kecamatan Dumbo Raya Dalam Angka

Dumbo Raya Subdistrict in Figures

2017

ISSN: 2598-6813

No. Publikasi/*Publication Number*: 75716.1812

Katalog/*Catalog*: 1102001.7571023

Ukuran Buku/*Book Size*: 14,8 cm x 21 cm

Jumlah Halaman/*Number of Pages*: xii + 98 halaman /*pages*

Naskah/*Manuscript*:

Koordinator Statistik Kecamatan Dumbo Raya

Statistical Coordinator of Dumbo Raya Subdistrict

Gambar Kover oleh/*Cover Designed by*:

Seksi Integrasi Pengolahan dan Diseminasi Statistik

Section of Integration Data Processing and Statistical Dissemination

Ilustrasi Kover/*Cover Illustration*:

Pelabuhan Dumbo Raya

Dumbo Raya's Port

Diterbitkan oleh/*Published by*:

© BPS Kota Gorontalo /*BPS-Statistics of Gorontalo Municipality*

Dicetak oleh/*Printed by*:

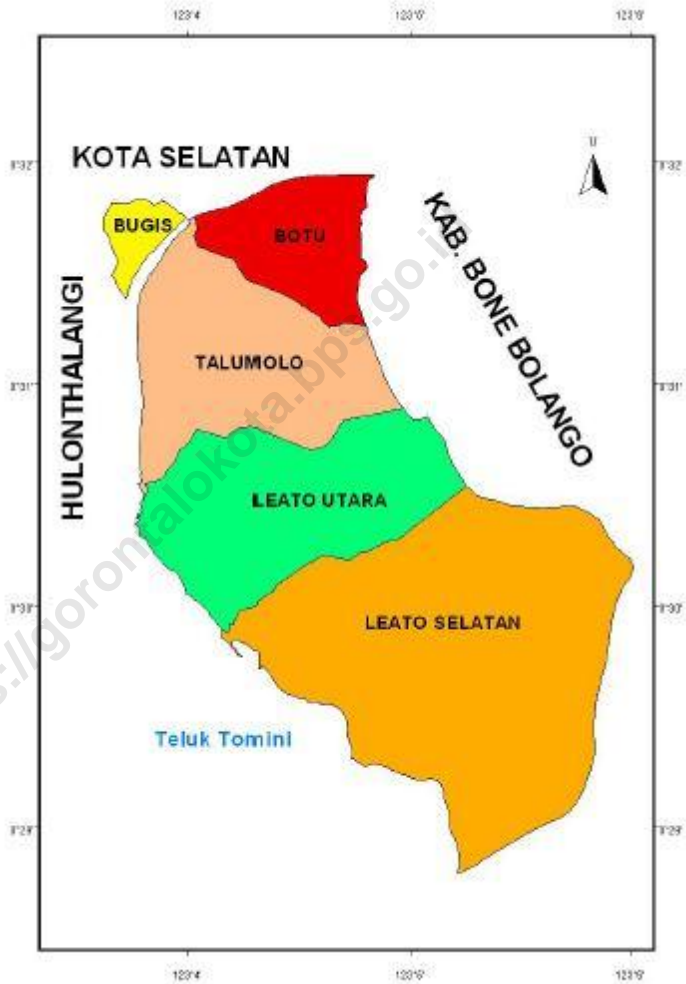
CV Rivaldi

Dilarang mengumumkan, mendistribusikan, mengomunikasikan, dan/atau menggandakan sebagian atau seluruh isi buku ini untuk tujuan komersial tanpa izin tertulis dari Badan Pusat Statistik

Prohibited to announce, distribute, communicate, and/or copy part or all of this book for commercial purpose without permission from BPS-Statistics Indonesia

PETA WILAYAH KECAMATAN DUMBO RAYA

MAP OF DUMBO RAYA SUBDISTRICT



KEPALA BPS KOTA GORONTALO
CHIEF STATISTICIAN OF GORONTALO MUNICIPALITY



Awaluddin Kurusi, SE, MM.



KATA PENGANTAR


Kecamatan Dumbo Raya Dalam Angka merupakan seri publikasi tahunan BPS Kota Gorontalo yang menyajikan beragam jenis data yang bersumber dari BPS dan institusi lain. Publikasi ini memuat gambaran umum tentang keadaan geografis, pemerintahan, serta perkembangan kondisi sosial-demografi dan perekonomian di Kecamatan Dumbo Raya. Untuk memudahkan pemahaman dan pemanfaatan data, disertakan juga penjelasan teknis dari setiap jenis statistik yang ditampilkan.

Seiring dengan meningkatnya kebutuhan konsumen data, publikasi Kecamatan Dumbo Raya Dalam Angka akan terus mengalami penyempurnaan baik struktur maupun muatannya. Untuk mempermudah akses terhadap data Kecamatan Dumbo Raya Dalam Angka, Seri Publikasi Kecamatan Dumbo Raya Dalam Angka sudah bisa diunduh di *website* BPS Kota Gorontalo (www.gorontalokota.bps.go.id).

Publikasi ini dapat terwujud berkat kerja sama dan bantuan dari berbagai pihak. Kepada semua pihak yang telah memberikan kontribusi, kami sampaikan penghargaan dan terima kasih. Mudah-mudahan statistik yang disajikan memberi manfaat bagi banyak pihak untuk berbagai keperluan. Kami mengharapkan tanggapan dan saran dari para pengguna publikasi ini untuk perbaikan edisi yang akan datang.

Gorontalo, September 2018

**KEPALA BADAN PUSAT STATISTIK
KOTA GORONTALO**


Awaluddin Kurusi, SE, MM.



PREFACE

Dumbo Raya Subdistrict in Figures is an annual publication presenting various data from BPS-Statistics Gorontalo Municipality and other agencies. The publication provides general pictures of geographics conditions, government, and key socio-demographic and economic characteristics of Dumbo Raya Subdistrict. Technical notes for each statistics are also included in this publication to provide a better understanding in interpreting data for data users.

In line with the increasing demand of data users the contents of Dumbo Raya District in Figures have been improved. To provide a better access to data covered in Dumbo Raya District in Figures, a series of the publication can be downloaded in BPS-Statistics Gorontalo Municipality website (www.gorontalokota.bps.go.id).

The release of the publication has been made possible due to the assistance and contribution of various government institutions and private organizations. To all parties who have been involved in the preparation of this publication, I would like to express my high appreciation and gratitude. Hopefully this publication will be useful resource for any purposes. Comments and suggestions to improve the contents of the publication are always welcome.

Gorontalo, September 2018
**CHIEF STATISTICIAN OF
GORONTALO MUNICIPALITY**



Awaluddin Kurusi, SE, MM.

DAFTAR ISI/CONTENTS

	halaman <i>page</i>
Peta Wilayah Kecamatan Sipatana / <i>Map of Sipatana Subdistrict</i>	iii
Kata Pengantar / <i>Preface</i>	vii
Daftar Isi / <i>Table of Contents</i>	ix
Daftar Tabel/ <i>List Of Tables</i>	xi
Daftar Gambar/ <i>List Of Figures</i>	xvii
Penjelasan Umum/ <i>Explanatory Notes</i>	xix
1 Geografi/ <i>Geography</i>	3
2 Pemerintahan/ <i>Government</i>	11
2.1 Wilayah Administratif/ <i>Administrative Area</i>	15
2.2 Pegawai Negeri Sipil/ <i>Civil Servants</i>	17
3 Kependudukan/ <i>Population</i>	21
4 Sosial/ <i>Social</i>	29
4.1 Pendidikan/ <i>Education</i>	35
4.2 Kesehatan/ <i>Health</i>	44
4.3 Agama/ <i>Religion</i>	57
5 Pertanian/ <i>Agriculture</i>	59
5.1 Tanaman Pangan/ <i>Food Crops</i>	64
5.2 Hortikultura/ <i>Horticulture</i>	66
5.3 Peternakan/ <i>Livestock</i>	70
6 Perdagangan/ <i>Trade</i>	73
7 Transportasi dan Komunikasi/ <i>Transportation and Communication</i>	81
8 Keuangan Daerah/ <i>Local Finance</i>	87
9 Perbandingan Antar Kecamatan/ <i>Subdistrict Comparison</i>	93

DAFTAR TABEL/LIST OF TABLES

	halaman page
1.1	Batas Wilayah Administrasi Kecamatan Dumbo Raya , 2017 / <i>Administrative Borders Of Dumbo Raya Subdistrict, 2017</i> 7
1.2	Luas Wilayah Dan Persentase Terhadap Luas Kecamatan Menurut Kelurahan Di Kecamatan Dumbo Raya , 2017 / <i>Area and Percentage To District Area By Urban Village In Dumbo Raya Subdistrict, 2017</i> 8
1.3	Tinggi Wilayah Di Atas Permukaan Laut (Dpl) Menurut Kelurahan Di Kecamatan Dumbo Raya, 2017 / <i>Height Above Mean Sea Level (Amsl) By' Urban Village In Dumbo Raya Subdistrict, 2017</i> 9
1.4	Jarak Dari Kelurahan Ke Ibukota Kecamatan Di Kecamatan Dumbo Raya (Km), 2017 / <i>Distance Between Village And Subdistrict Capital In Dumbo Raya Subdistrict (Km), 2017</i> 10
2.1.1	Banyaknya RW Dan RT Menurut Kelurahan Di Kecamatan Dumbo Raya , 2017 / <i>Number Of Hamlet And Neighborhood By Urban Village In Dumbo Raya Subdistrict, 2017</i> 15
2.1.2	Klasifikasi Kelurahan Di Kecamatan Dumbo Raya, 2017 / <i>Urban Village Classification In Dumbo Raya Subdistrict, 2017</i> 16
2.2.1	Jumlah Pegawai Negeri Sipil Menurut Dinas/Instansi Pemerintah Dan Jenis Kelamin Di Kecamatan Dumbo Raya, 2017 / <i>Number Of Civil Servants By Institution/ Office And Sex In Dumbo Raya Subdistrict, 2017</i> 17
2.2.2	Jumlah Pegawai Negeri Sipil Menurut Dinas/Instansi Pemerintah Dan Tingkat Pendidikan Di Kecamatan Dumbo Raya, 2017 / <i>Number Of Civil Servants By Institution/Office And Education In Dumbo Raya Subdistrict, 2017</i> 18

2.2.3	Jumlah Pegawai Negeri Sipil Menurut Golongan Kepangkatan Dan Jenis Kelamin Di Kecamatan Gorontalo, 2017 / <i>Number Of Civil Servants By Hierarchy And Sex In Dumbo Raya Subdistrict, 2017</i>	19
3.1	Jumlah Penduduk Dan Laju Pertumbuhan Penduduk Menurut Kelurahan Di Kecamatan Dumbo Raya, 2015 Dan 2017 / <i>Number Of Population And Growth Rate Of Population By Subdistrict In Gorontalo Municipality, 2010, 2015 And 2017</i>	25
3.2	Banyaknya Penduduk Menurut Kelurahan Dan Jenis Kelamin Di Kecamatan Dumbo Raya, 2017 / <i>Number Of Population By Urban Village And Sex In Dumbo Raya Subdistrict, 2017</i>	26
3.3	Persentase Penduduk Dan Kepadatan Penduduk Menurut Kelurahan Di Kecamatan Dumbo Raya, 2016 / <i>Percentage Of Total Population And Population Density By Urban Village In Dumbo Raya Subdistrict, 2017</i>	27
3.4	Jumlah Penduduk Menurut Kelompok Umur Dan Jenis Kelamin Di Kecamatan Dumbo Raya, 2017 / <i>Population By Age Group And Sex In Dumbo Raya Subdistrict, 2017</i>	28
4.1.1	Jumlah Sekolah, Murid, Guru, dan Rasio Murid-Guru Taman Kanak-Kanak (TK) Menurut Kecamatan di Kota Gorontalo, 2017/ <i>Number of Schools, Pupils, Teachers, and School-Teacher Ratio of Kindergarten by Subdistrict in Gorontalo Municipality, 2017/</i>	35
4.1.2	Jumlah Sekolah, Murid, Guru, dan Rasio Murid-Guru Raudatul Athfal/ Bustanul Athfal Menurut Kecamatan di Kota Gorontalo, 2017/ <i>Number of Schools, Pupils, Teachers, and School-Teacher Ratio of Raudatul Athfal/Bustanul Athfal by Subdistrict in Gorontalo Municipality/ 2017</i>	36
4.1.3	Jumlah Sekolah, Murid, Guru, Dan Rasio Murid-Guru Sekolah Dasar (SD) Menurut Kecamatan Di Kota Gorontalo, 2017 / <i>Number Of Schools, Pupils, Teachers, And School-Teacher Ratio Of Primary Schools By Subdistrict In Gorontalo Municipality, 2017</i>	37

4.1.4	Jumlah Sekolah, Murid, Guru, Dan Rasio Murid-Guru Sekolah Madarasah Ibtidaiyah (MI) Menurut Kecamatan Di Kota Gorontalo , 2017 / <i>Number Of Schools, Pupils, Teachers, And School-Teacher Ratio Of Madarasah Ibtidaiyah (MI) By Urban Village In Gorontalo Municipality, 2017</i>	38
4.1.5	Jumlah Sekolah, Murid, Guru, Dan Rasio Murid-Guru Sekolah Menengah Pertama (SMP) Menurut Kecamatan Di Kota Gorontalo , 2017 / <i>Number Of Schools, Pupils, Teachers, And School-Teacher Ratio Of Madarasah Ibtidaiyah (MI) By Subdistrict In Gorontalo Municipality, 2017</i>	39
4.1.6	Jumlah Sekolah, Murid, Guru, Dan Rasio Murid-Guru Sekolah Madarasah Tsanawiah (MTs) Menurut Kecamatan Di Kota Gorontalo , 2017 / <i>Number Of Schools, Pupils, Teachers, And School-Teacher Ratio Of Madarasah Tsanawiah (MTs) By Subdistrict In Gorontalo Municipality, 2017</i>	40
4.1.7	Jumlah Sekolah, Murid, Guru, Dan Rasio Murid-Guru Sekolah Menengah Atas (SMA) Menurut Kelurahan Di Kota Gorontalo , 2017 / <i>Number Of Schools, Pupils, Teachers, And School-Teacher Ratio Of Senior High Schools By Subdsitict In Gorontalo Municipality, 2017</i>	41
4.1.8	Jumlah Sekolah, Murid, Guru, Dan Rasio Murid-Guru Sekolah Menengah Kejuruan (SMK) Menurut Kecamatan Di Kota Gorontalo , 2017 / <i>Number Of Schools, Pupils, Teachers, And School-Teacher Ratio Of Vocational Senior High Schools By Subdistrict In Gorontalo Municipality, 2017</i>	42
4.1.9	Jumlah Sekolah, Murid, Guru, Dan Rasio Murid-Guru Madarasah Aliyah (MA) Menurut Kecamatan Di Kota Gorontalo , 2017 / <i>Number Of Schools, Pupils, Teachers, And School-Teacher Ratio Of Madarasah Aliyah By Subdistrict In Gorontalo Municipality, 2017</i>	43

LIST OF TABLE

4.2.1	Jumlah Fasilitas Kesehatan Di Kecamatan Dumbo Raya 2011-2017 / <i>Number Of Health Facilities In Dumbo Raya Subdistrict, 2011-2017</i>	44
4.2.2	Banyaknya Tenaga Kesehatan Menurut Unit Kerja Dan Sarana Pelayanan Kesehatan Di Kecamatan Dumbo Raya, 2015-2017 / <i>Number Of Health Personnel By Work Units And Health Service Facilities In Dumbo Raya Subdistrict, 2015-2017</i>	45
4.2.3	Banyaknya Kelahiran Menurut Penolong Kelahiran Di Kecamatan Dumbo Raya, 2016-2017 / <i>Number Of Births By Birth Attendant In Dumbo Raya Subdistrict, 2016-2017</i>	47
4.2.4	Banyaknya Balita Yang Pernah Mendapat Imunisasi Menurut Kelurahan Dan Jenis Imunisasi Di Kecamatan Dumbo Raya, 2017 / <i>Number Of Children Under Five Years Ever Been Immunized By Urban Village And Type Of Immunization In Dumbo Raya Subdistrict, 2017</i>	48
4.2.5	Jumlah Kasus 10 Penyakit Terbanyak Di Kecamatan Dumbo Raya, 2016 / <i>Number Of 10 Most Disease Cases In Dumbo Raya Subdistrict, 2017</i>	51
4.2.6	Jumlah Bayi Lahir, Bayi Berat Badan Lahir Rendah (Bblr), Bblr Dirujuk, Dan Bergizi Buruk Di Kecamatan Dumbo Raya, 2016-2017 / <i>Number Of Infants Born, Infant Low Birth Weight (Lbw), Lbw Reffered, And Malnutrition In Dumbo Raya Subdistrict, 2016- 2017</i> ..	52
4.2.7	Jumlah Ibu Hamil, Melakukan Kunjungan, Kurang Energi Kronis Dan Mendapat Zat Besi Di Kecamatan Kota Tengah, 2016-2017 / <i>Number Of Pregnant Women, Do Visit, Less Energy Chronic And Received Iron Tablets (Fe) In Kota Tengah Subdistrict, 2016- 2017</i>	53
4.2.8	Jumlah Petugas Keluarga Berencana (Kkb) Dan Pos Pelayanan Keluarga Berencana Desa (Ppkbd) Menurut Kelurahan Di Kecamatan Dumbo Raya , 2017 / <i>Number Of Official Planning Clinics And Village Family Planning Service Units By Urban Village In Dumbo Raya Subdistrict, 2017</i>	54

4.2.9	Jumlah Pasangan Usia Subur Dan Peserta Kb Aktif Menurut Kelurahan Di Kecamatan Dumbo Raya, 2016 / <i>Number Of Eligible Couples And Family Planning Participants By Urban Village In Dumbo Raya Subdistrict, 2017</i>	55
4.3.1	Persentase Penduduk Menurut Kelurahan Dan Agama Yang Dianut Di Kecamatan Dumbo Raya, 2017 / <i>Percontation Of Population By Urban Village And Religion In Dumbo Raya Subdistrict, 2017</i>	57
4.3.2	Jumlah Tempat Peribadatan Menurut Kelurahan Di Kecamatan Dumbo Raya, 2017 / <i>Number Of Worship Facilities By Urban Village In Dumbo Raya Subdistrict, 2017</i>	58
5.1.1	Luas Lahan Tegal/Kebun, Ladang/Huma, Dan Lahan Yang Sementara Tidak Diusahakan Menurut Kelurahan Di Kecamatan Dumbo Raya (Hektar), 2017 / <i>Area Of Dry Field/Garden, Shifting Cultivation, Land And Temporarily Unused Land By Urban Village In Dumbo Raya Subdistrict (Hectare), 2017</i>	64
5.1.2	Luas Panen, Produksi, Dan Produktivitas Jagung Di Kecamatan Dumbo Raya, 20154-2017 / <i>Harvested Area, Production, And Productivity Of Maize In Dumbo Raya Subdistrict (Tons), 2012-2017</i>	65
5.2.1	Luas Lahan Tanaman Sayuran Menurut Kelurahan Dan Jenis Sayuran Di Kecamatan Dumbo Raya (Hektar), 2017 / <i>Area Of Vegetables By Urban Village And Kind Of Plant In Dumbo Raya Subdistrict (Hectare), 2017</i>	66
5.2.2	Luas Panen Tanaman Sayuran Menurut Kelurahan Dan Jenis Sayuran Di Kecamatan Dumbo Raya (Hektar), 2016 / <i>Harvested Area Of Vegetables By Urban Village And Kind Of Plant In Dumbo Raya Subdistrict (Hectare), 2017</i>	67
5.2.3	Produksi Tanaman Sayuran Menurut Kelurahan Dan Jenis Sayuran Di Kecamatan Dumbo Raya (Ton), 2017 / <i>Production Of Vegetables By Urban Village And Kind Of Plant In Dumbo Raya Subdistrict (Tons), 2017</i>	67

LIST OF TABLE

5.2.4	Produksi Buah-Buahan Menurut Kelurahan Dan Jenis Buah Di Kecamatan Dumbo Raya (kw), 2016 / <i>Production Of Fruits By Urban Village And Kind Of Fruit In Dumbo Raya Subdistrict (kw), 2017</i>	69
5.3.1	Populasi Ternak Menurut Jenis Ternak Di Kecamatan Dumbo Raya, 2012-2016 / <i>Livestock Population By Kind Of Livestock In Dumbo Raya Subdistrict, 2012-2017</i>	70
5.3.2	Populasi Unggas Menurut Kelurahan Dan Jenis Unggas Di Kecamatan Dumbo Raya, 2012-2017 / <i>Poultry Population By Urban Village And Kind Of Poultry In Dumbo Raya Subdistrict, 2012-2017</i>	71
6.1	Jumlah Pedagang Menurut Tipe Di Kecamatan Dumbo Raya 2014-2016 / <i>Number Of Merchants By Type In Dumbo Raya Subdistrict, 2014-2017</i>	77
6.2	jumlah sarana perdagangan menurut kelurahan di kecamatan dumbo raya, 2017 / <i>Number of trading facilities by urban village in dumbo raya subdistrict, 2017</i>	78
6.3	Jumlah Koperasi Menurut Jenis Koperasi Dan Kecamatan Di Kota Gorontalo, 2017 / <i>Number Of Cooperatives By Type Of Cooperative And Subdistrict In Gorontalo Municipality, 2017</i>	79
7.1	Jalan Antar Desa/Kelurahan Menurut Kelurahan Dan Jenis Permukaan Terluas Di Kecamatan Dumbo Raya, 2017 / <i>Length Of Roads By Urban Village And Type Of Road Surface At Dumbo Raya Subdistrict, 2017</i>	85
7.2	Jumlah Sarana Komunikasi Menurut Kelurahan Di Kecamatan Dumbo Raya, 2017 / <i>Number Of Communication Facilities By Urban Village In Dumbo Raya Subdistrict, 2017</i>	86
8.1	Target Dan Realisasi Penerimaan Pajak Bumi Dan Bangunan (Pbb) Menurut Kelurahan Di Kecamatan Dumbo Raya, 2017 / <i>Target And Realization Of Land And Building Tax Receipts (Pbb) By Urban Village In Dumbo Raya Subdistrict, 2017</i>	91

- 9.1 Luas Wilayah Menurut Kecamatan Di Kota Gorontalo, 2016 / *Total Area By Subdistrict In Gorontalo Municipality, 2017*..... 98
- 9.2 Banyaknya Penduduk Menurut Kecamatan Dan Jenis Kelamin Di Kota Gorontalo, 2017 / *Number Of Population By Subdistrict And Sex In Gorontalo Municipality, 2017* 99

<https://gorontalokota.bps.go.id>

DAFTAR GAMBAR/LIST OF FIGURES

	halaman <i>page</i>
1	Persentase Luas Wilayah Menurut Kelurahan Di Kecamatan Dumbo Raya (Persen), 2017/ Percentage Total Area By Urban Village In Dumbo Raya Subdistrict (Percent), 2017 6
2	Banyaknya Pegawai Negeri Sipil Menurut Tingkat Pendidikan Yang Ditamatkan Di Kecamatan Dumbo Raya, 2017/ Number Of Civil Servants By Hierarchy And Sex In Dumbo Raya Subdistrict, 2017..... 14
3	Persentase Penduduk Menurut Kelurahan Di Kota Gorontalo, 2017/ <i>Percontation Of Population By Urban Village In Dumbo Raya Subdistrict, 2017</i> 24
4	Persentase Penduduk Menurut Kelurahan Dan Agama Yang Dianut Di Kecamatan Dumbo Raya, 2017/ Percentage Of Population By Urban Village And Religion In Dumbo Raya Subdistrict, 2017 34
5	Populasi Ternak Menurut Jenis Ternak Di Kecamatan Dumbo Raya, 2013-2017/ Livestock Population By Kind Of Livestock In Dumbo Raya Subdistrict, 2013- 2017 63
6	Persentase Pedagang Menurut Jenis Di Kecamatan Dumbo Raya, 2016/ Percontation Of Merchants By Type In Dumbo Raya Subdistrict, 2016 76
7	Jumlah Menara Telekomunikasi Menurut Kelurahan Di Kecamatan Dumbo Raya, 2017/ <i>Number Of Telecommunication Tower By Urban Village In Dumbo Raya Subdistrict, 2017</i> 84
8	Persentase Realisasi Penerimaan Pajak Bumi Dan Bangunan (Pbb) Menurut Kelurahan Di Kecamatan Dumbo Raya , 2017/ Realization Percontation Of Land And Building Tax Receipts (Pbb) By Urban Village In Dumbo Raya Subdistrict , 2017 90

LIST OF FIGURES

9	Persentase Luas Wilayah Menurut Kecamatan Di Kota Gorontalo (Persen), 2017/ <i>Percentage Total Area By Subdistrict In Gorontalo Municipality (Percent), 2017</i>96
10	Jumlah Penduduk Menurut Kecamatan Di Kota Gorontalo, 2017/ <i>Population By Subdistrict In Gorontalo Municipality, 2017</i>97

<https://gorontalokota.bps.go.id>

PENJELASAN UMUM/EXPLANATORY NOTES

Tanda-tanda, satuan-satuan, dan lain-lainnya yang digunakan dalam publikasi ini adalah sebagai berikut:

Symbols, measurement units, and acronyms which are used in this publication, are as follows:

1. TANDA-TANDA/SYMBOLS

Data tidak tersedia/ <i>Data not available</i>	: ...
Tidak ada atau nol / <i>Null or zero</i>	: –
Data dapat diabaikan/ <i>Data negligible</i>	: 0
Tanda decimal/ <i>Decimal point</i>	: ,
Data tidak dapat ditampilkan/ <i>Not applicable</i>	: NA
Angka perkiraan/ <i>Estimated figures</i>	: e
Angka sementara/ <i>Preliminary figures</i>	: x
Angka sangat sementara/ <i>Very preliminary figures</i>	: xx
Angka diperbaiki/ <i>Revised figures</i>	: r

2. SATUAN/UNITS

barel/ <i>barrel</i>	: 158,99 liter/ <i>litres</i> = 1/6,2898 m ³
hektar (ha)/ <i>hectaree (ha)</i>	: 10 000 m ²
kilometer (km)/ <i>kilometres (km)</i>	: 1 000 meter/ <i>meters</i> (m)
knot/ <i>knot</i>	: 1,8523 km/jam (km/hour)
kuintal/ <i>quintal</i>	: 100 kg
KWh	: 1 000 Watt <i>hour</i>
MWh	: 1 000 KWh
liter (untuk beras)/ <i>litre (for rice)</i>	: 0,80 kg
ons/ <i>ounce</i>	: 28,31 gram/ <i>grams</i>
ton	: 1 000 kg

Satuan lain: buah, dus, butir, helai/lembar, kaleng, batang, pulsa, ton kilometer (ton-km), jam, menit, persen (%).

Other units: unit, pack, pieces, sheet, tin, pulse, ton-kilometres(ton-km), hour, minute, percent (%).

Perbedaan angka di belakang koma disebabkan oleh pembulatan angka.

The difference in decimal numbers is caused by rounding.

KECAMATAN DUMBO RAYA

Dumbo Raya Subdistrict



Jumlah Penduduk, 2017
Number of Population, 2017

19.230

Luas Kecamatan, 2017

Total Area, 2017

14,04 km²



Populasi Sapi Potong, 2017
Beef Cattle Population, 2017

286



BADAN PUSAT STATISTIK
KOTA GORONTALO

GEOGRAFI

(Geography)

1



BADAN PUSAT STATISTIK
KOTA GORONTALO

ULASAN**DESCRIPTION**

Berdasarkan posisi geografisnya, Kecamatan Dumbo Raya memiliki batas-batas: Utara – Kecamatan Kota Selatan; Selatan – Teluk Tomini; Barat – Kecamatan Hulonthalangi; Timur – Kabupaten Bone Bolango.

In terms of geographic position, Dumbo Raya Subdistrict has boundaries as follows: North – Kota Selatan Subdistrict; South – Tomini Bay; West – Hulonthalangi Subdistrict; East – Bone Bolango Regency.

Kecamatan Dumbo Raya terdiri dari 5 Kelurahan, yaitu:

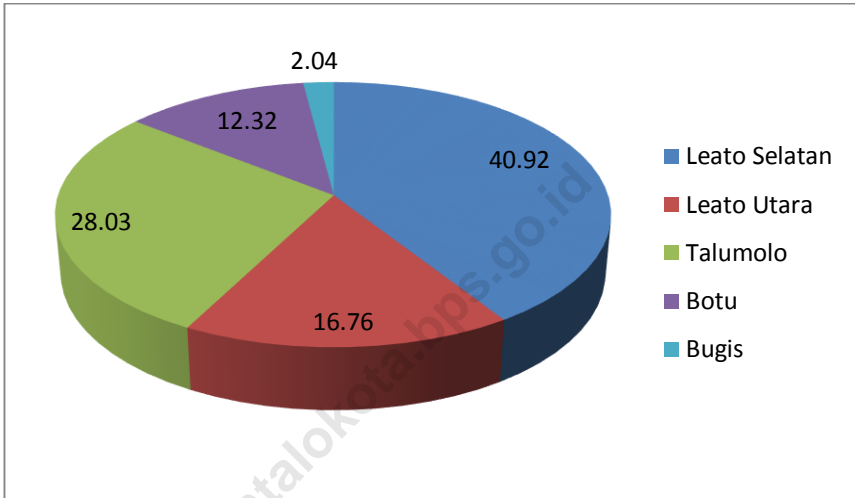
Dumbo Raya Subdistrict has 5 urban village, they are:

- | | |
|---------------------------|-------------------------------|
| - Kelurahan Leato Selatan | - Leato Selatan Urban Village |
| - Kelurahan Leato Utara | - Leato Utara Urban Village |
| - Kelurahan Talumolo | - Talumolo Urban Village |
| - Kelurahan Botu | - Botu Urban Village |
| - Kelurahan Bugis | - Bugis Urban Village |

Luas Kecamatan Dumbo Raya secara keseluruhan adalah 14,2 km². Jika dibandingkan dengan wilayah Kota Gorontalo, luas kecamatan ini sebesar Dumbo Raya persen. Sedangkan kelurahan terluas di kecamatan Dumbo Raya adalah kelurahan Leato Selatan dan kelurahan yang memiliki luas terkecil adalah kelurahan Bugis.

The areas of Dumbo Raya Subdistrict, at whole, is Dumbo Raya 14,2 km². If it is compared with Gorontalo Municipality, this subdistrict area just of Dumbo Raya percent. And the urban village with the largest area is Leato Selatan urban village and the smallest one is Bugis urban village.

Gambar 1 Persentase Luas Wilayah Menurut Kelurahan di Kecamatan Dumbo Raya (persen), 2017
Picture Percentage Total Area by Urban Village in Dumbo Raya Subdistrict (percent), 2017



Sumber : Kantor Camat Dumbo Raya

Source : Subdistrict Office of Dumbo Raya

Tabel 1.1 Batas Wilayah Administrasi Kecamatan Dumbo Raya , 2017
Table Administrative Borders of Dumbo Raya Subdistrict, 2017

Batas Borders	Wilayah Region
(1)	(2)
Sebelah Utara <i>To The North With</i>	Kecamatan Kota Selatan Kota Selatan Subdistrict
Sebelah Timur <i>To The East With</i>	Kabupaten Bone Bolango <i>Bone Bolango Regency</i>
Sebelah Selatan <i>To The South With</i>	Teluk Tomini <i>Tomini Bay</i>
Sebelah Barat <i>To The West With</i>	Kecamatan Hulonthalangi <i>Hulonthalangi Subdistrict</i>

Sumber : Kantor Camat Dumbo Raya

Source : Subdistrict Office of Dumbo Raya

Tabel 1.2 Luas Wilayah dan Persentase terhadap Luas Kecamatan Menurut Kelurahan di Kecamatan Dumbo Raya, 2017
Table *Area dan Percentage to District Area by Urban Village in Dumbo Raya Subdistrict, 2017*

Kelurahan <i>Urban Village</i>	Luas (km ²) <i>Total Area (square.km)</i>	Persentase <i>Percentage</i>
(1)	(2)	(3)
1, Leato Selatan	5,81	40,89
2, Leato Utara	2,38	16,75
3, Talumolo	3,98	28,01
4, Botu	1,75	12,32
5, Bugis	0,29	2,04
Kecamatan Dumbo Raya Dumbo Raya Subdistrict	14,20	100,00

Sumber : Kantor Camat Dumbo Raya

Source : *Subdistrict Office of Dumbo Raya*

Tabel 1.3 Tinggi Wilayah di Atas Permukaan Laut (DPL)
Table Menurut Kelurahan di Kecamatan Dumbo Raya,
 2017
*Height Above Mean Sea Level (AMSL) by Urban
 Village in Dumbo Raya Subdistrict, 2017*

Kelurahan <i>Urban Village</i>	Ibukota Kecamatan <i>Capital of Subdistrict</i>	Tinggi/Height (meter)
(1)	(2)	(3)
1, Leato Selatan		2
2, Leato Utara		2
3, Talumolo	Talumolo	5
4, Botu		13
5, Bugis		5

Sumber : Kantor Camat Dumbo Raya

Source : Subdistrict Office of Dumbo Raya

Tabel 1.4 Jarak dari Kelurahan ke Ibukota Kecamatan di Kecamatan Dumbo Raya (km), 2017
Table *Distance between Village and Subdistrict Capital in Dumbo Raya Subdistrict (km), 2017*

Kecamatan <i>Subdistrict</i>	Ibukota Kecamatan <i>Capital of Subdistrict</i>	Jarak ke Ibukota Kecamatan <i>Distance to Subdistrict Capital (km)</i>
(1)	(2)	(3)
1, Leato Selatan		3,0
2, Leato Utara		2,0
3, Talumolo	Talumolo	0
4, Botu		1,5
5, Bugis		0,5

Sumber : Kantor Camat Dumbo Raya

Source : *Subdistrict Office of Dumbo Raya*

PEMERINTAHAN

(Government)

2



BADAN PUSAT STATISTIK
KOTA GORONTALO

ULASAN**DESCRIPTION**

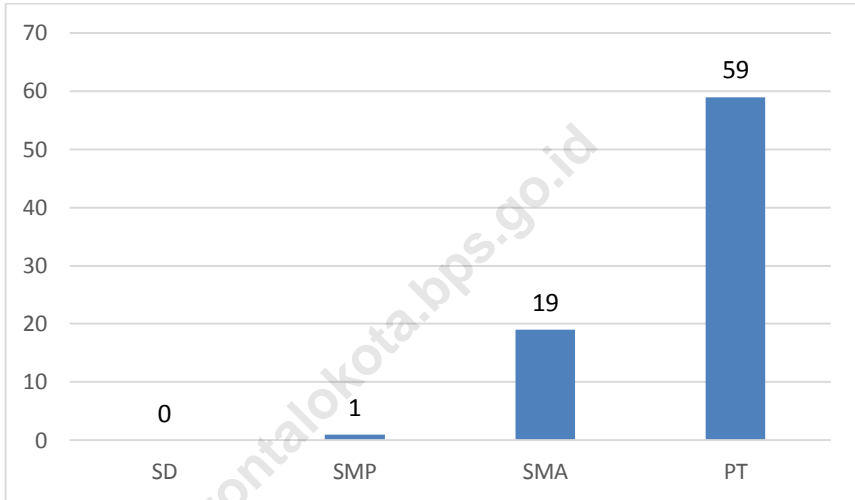
Kecamatan Dumbo Raya terdiri dari 5 kelurahan, 18 rukun warga (RW), dan 38 rukun tetangga (RT), Kelurahan Talumolo adalah ibu kota dari Kecamatan Dumbo Raya, Kelurahan Leato Utara dan Talumolo merupakan kelurahan dengan jumlah RW terbanyak yaitu 5, Kedua kelurahan tersebut juga memiliki jumlah RT terbanyak di Kecamatan Dumbo Raya yakni masing-masing sebanyak 12,

Dumbo Raya Subdistrict consists of 5 urban villages, 18 hamlet (RW), and 38 neighborhood (RT), Dumbo Raya urban village is the capital of Dumbo Raya Subdistrict, Leato Utara and Talumolo Urban Village has the highest number of RW that is 5, That sub-districts also have the highest number of RT in Dumbo Raya Subdistrict that is 12,

Jumlah PNS di lingkungan pemerintah se-Kecamatan Dumbo Raya sebanyak Dumbo Raya orang, yang terbagi ke dalam empat golongan kepangkatan yakni Golongan I sebanyak 1,27 persen, Golongan II sebanyak Dumbo Raya 17,72 persen, Golongan III sebanyak 74,68, dan Golongan IV sebanyak 6,33 persen, Dilihat menurut tingkat pendidikan yang ditamatkan, sebagian besar PNS di lingkungan pemerintah kelurahan se-Kecamatan Dumbo Raya merupakan lulusan PT yang jumlahnya mencapai Dumbo Raya 74,68 persen dari total PNS yang ada,

The number of civil servants in the sub-district government of the Dumbo Raya is Dumbo Raya people, divided into four classes of rank namely Rank I as much as 1,27 percent, Rank II as much as 17,72 percent, Rank III 74,68 percent and Rank IV 6,33 percent, Judging by the level of education that is resolved, most civil servants in urban village government neighborhoods in the Dumbo Raya Subdistrict is a graduate of Univercity which amounts to 74,68 percent of the total civil servants,

Gambar 2 Banyaknya Pegawai Negeri Sipil Menurut Tingkat Pendidikan yang ditamatkan di Kecamatan Dumbo Raya, 2017
Picture
Number of Civil Servants by Hierarchy and Sex in Dumbo Raya Subdistrict, 2017



Sumber : Kantor Camat Dumbo Raya

Source : Subdistrict Office of Dumbo Raya

2.1 WILAYAH ADMINISTRATIF/*ADMINISTRATIVE AREA*

Tabel 2.1.1 Banyaknya RW dan RT Menurut Kelurahan di Kecamatan Dumbo Raya, 2017
Number of Hamlet and Neighborhood by Urban Village in Dumbo Raya Subdistrict, 2017

	Kelurahan <i>Urban Village</i> (1)	RW <i>Hamlet</i> (2)	RT <i>Neighborhood</i> (3)
1	Leato Selatan	3	6
2	Leato Utara	5	6
3	Talumolo	5	12
4	Botu	2	4
5	Bugis	5	10
Kecamatan Dumbo Raya <i>Dumbo Raya Subdistrict</i>		18	38

Sumber : Kantor Camat Dumbo Raya

Source : *Subdistrict Office of Dumbo Raya*

Tabel 2.1.2 Klasifikasi Kelurahan di Kecamatan Dumbo Raya, 2017
Table *Urban Village Classification in Dumbo Raya Subdistrict, 2017*

	Kelurahan <i>Village</i>	Swadaya <i>Self-Supporting</i>	Swakarsa	Swasembada <i>Self-Sufficiency</i>
	(1)	(2)	(3)	(4)
1	Leato Selatan	-	√	-
2	Leato Utara	-	√	-
3	Talumolo	-	√	-
4	Botu	-	√	-
5	Bugis	-	√	-
Kecamatan Dumbo Raya <i>Dumbo Raya Subdistrict</i>		-	√	-

Sumber : Kantor Camat Dumbo Raya

Source : *Subdistrict Office of Dumbo Raya*

2.2 PEGAWAI NEGERI SIPIL/CIVIL SERVANTS

Tabel 2.2.1 Jumlah Pegawai Negeri Sipil Menurut Dinas/Instansi Pemerintah dan Jenis Kelamin di Kecamatan Dumbo Raya, 2017
Number of Civil Servants by Institution/Office and Sex in Dumbo Raya Subdistrict, 2017

Dinas/Instansi Pemerintah <i>Governmental Institution</i>	Jenis Kelamin <i>Sex</i>		
	Laki-Laki <i>Male</i>	Perempuan <i>Female</i>	Jumlah <i>Total</i>
(1)	(2)	(3)	(4)
1 Dumbo Raya	6	6	12
2 Leato selatan	6	1	7
3 Leato Utara	6	3	9
4 Talumolo	2	3	5
5 Botu	3	1	4
6 Bugis	3	5	8
7 Puskesmas/ <i>Public health centre</i>	3	25	28
8 Kantor urusan Agama / <i>Office of Religious Affairs</i>	2	4	6
Jumlah/Total	31	48	79

Sumber : Kantor Camat Dumbo Raya

Source : *Subdistrict Office of Dumbo Raya*

Tabel 2.2.2 Jumlah Pegawai Negeri Sipil Menurut Dinas/Instansi Pemerintah dan Tingkat Pendidikan di Kecamatan Dumbo Raya, 2017
Number of Civil Servants by Institution/Office and Education in Dumbo Raya Subdistrict, 2017

Dinas/Instansi Pemerintah <i>Governmental Institution</i>	PNS			
	SD	SMP	SMA	PT
(1)	(2)	(3)	(4)	(5)
1 Dumbo Raya	-	-	2	11
2 Leato selatan	-	1	1	6
3 Leato Utara	-	-	4	3
4 Talumolo	-	-	-	5
5 Botu	-	-	1	3
6 Bugis	-	-	2	6
7 Puskesmas/Public health centre	-	-	7	21
8 Kantor Urusan Agama / Office of Religious Affairs	-	-	2	4
Jumlah/Total	-	1	19	59

Sumber : Kantor Camat Dumbo Raya

Source : Subdistrict Office of Dumbo Raya

Tabel 2.2.3 Jumlah Pegawai Negeri Sipil Menurut Golongan Kepegangatan dan Jenis Kelamin di Kecamatan Gorontalo, 2017
Number of Civil Servants by Hierarchy and Sex in Dumbo Raya Subdistrict, 2017

Golongan Kepegangatan <i>Hierarchy</i>	Jenis Kelamin/Sex		
	Laki-Laki <i>Male</i>	Perempuan <i>Female</i>	Jumlah <i>Total</i>
(1)	(2)	(3)	(4)
I/A (Juru Muda)	-	-	-
I/B (Juru Muda Tingkat I)	-	-	-
I/C (Juru)	1	-	1
I/D (Juru Tingkat I)	-	-	-
Golongan I/Range I	1	-	1
II/A (Pengatur Muda)	2	1	3
II/B (Pengatur Muda Tingkat I)	-	1	1
II/C (Pengatur)	1	1	2
II/D (Pengatur Tingkat I)	1	7	8
Golongan II/Range II	4	10	14
III/A (Penata Muda)	2	2	4
III/B (Penata Muda Tingkat I)	8	18	26
III/C (Penata)	8	9	17
III/D (Penata Tingkat I)	5	8	13
Golongan III/Range III	22	37	59
IV/A (Pembina)	4	1	3
IV/B (Pembina Tingkat I)	-	-	-
IV/C (Pembina Utama Muda)	-	-	-
IV/D (Pembina Tutama Madya I)	-	-	-
IV/E (Pembina Utama)	-	-	-
Golongan IV/Range IV	4	1	5
Jumlah/Total	31	48	79

Sumber : Kantor Camat Dumbo Raya

Source : Subdistrict Office of Dumbo Raya

KEPENDUDUKAN

(Population)

3



BADAN PUSAT STATISTIK
KOTA GORONTALO

ULASAN

Sumber utama data kependudukan pada buku ini adalah dari Dinas Kependudukan dan Pencatatan Sipil Kota Gorontalo, Selain itu pada buku ini juga digunakan data Sensus Penduduk, Sensus Penduduk dilaksanakan sepuluh tahun sekali, Sejak Indonesia merdeka, Sensus Penduduk telah dilaksanakan 6 kali yaitu tahun 1961, 1971, 1980, 1990, 2000, dan 2010,

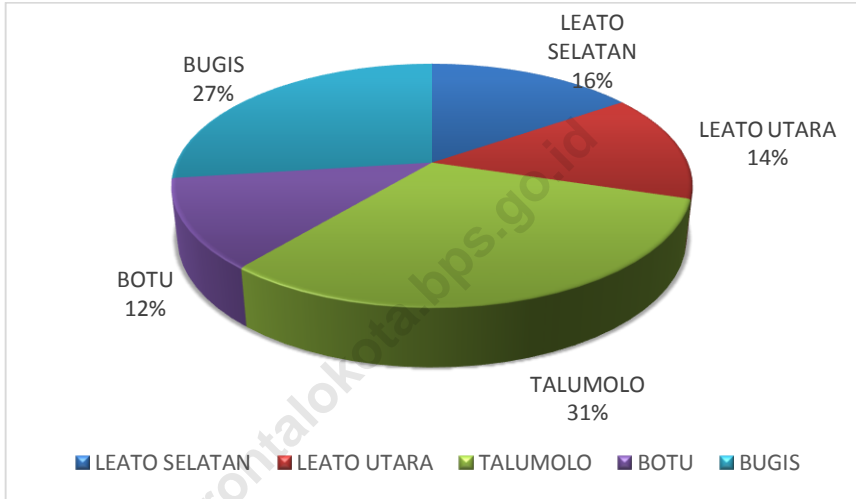
Menurut hasil Registrasi Penduduk 2017, penduduk Kecamatan Dumbo Raya Tahun 2017 berjumlah 19,230 jiwa, Adapun tingkat kepadatan penduduk per km² sebesar 1,354 jiwa, Kelurahan terpadat di Kecamatan Dumbo Raya adalah Kelurahan Bugis dengan tingkat kepadatan penduduk sebesar 17,937 jiwa/ km², Sementara itu, Kelurahan Leato Selatan memiliki tingkat kepadatan penduduk terkecil yakni sebesar 509 jiwa/ km²,

DESCRIPTION

The main source of population data in this book is from the Office of Population and Civil Registration of Gorontalo Municipality, In addition to this book also used Population Census data, The Population Census is carried out every ten years, Since Indonesia's independence, the Population Census has been conducted 6 times, namely 1961, 1971, 1980, 1990, 2000, and 2010,

According to the results of the Population Registration 2017, the population of Dumbo Raya Sub-Year 2017 amounted to 19,230 inhabitants, The level of population density per km² is 1,354 inhabitant, The densest urban village of Dumbo Raya is Bugis Subdistrict with population density of 17,937 inhabitant / km², Meanwhile, Leato Selatan urban village has the smallest population density of 509 inhabitant / km²,

Gambar 3 Persentase Penduduk Menurut Kelurahan di Kota Gorontalo, 2017
Picture **3** *Per centation of Population by Urban Village in Dumbo Raya Subdistrict, 2017*



Sumber : Dinas Kependudukan dan Catatan Sipil Kota Gorontalo

Source : Department of Population and Civil Records and of Gorontalo Municipality

Tabel 3.1 Jumlah Penduduk dan Laju Pertumbuhan Penduduk Menurut Kelurahan di Kecamatan Dumbo Raya, 2016 dan 2017
Number of Population and Growth Rate of Population by Subdistrict in Gorontalo Municipality, 2016 and 2017

	Kelurahan <i>Urban Village</i>	Jumlah Penduduk <i>Population</i>		Laju Pertumbuhan Penduduk per Tahun <i>Annual Population Growth Rate (%)</i>
		2016	2017	2016-2017
	(1)	(2)	(3)	(5)
1	Leato Selatan	2 955	2 956	0,03
2	Leato Utara	2 743	2 761	0,06
3	Talumolo	6 002	6 026	0,03
4	Botu	2 174	2 285	0,05
5	Bugis	5 302	5 202	1,88
Kecamatan Dumbo Raya <i>Dumbo Raya Subdistrict</i>		19 176	19 230	0,28

Sumber : Dinas Kependudukan dan Catatan Sipil Kota Gorontalo

Source : *Department of Population and Civil Records and of Gorontalo Municipality*

Tabel 3.2 Banyaknya Penduduk Menurut Kelurahan dan Jenis Kelamin di Kecamatan Dumbo Raya, 2017
Table *Number of Population by Urban Village and Sex in Dumbo Raya Subdistrict, 2017*

Kelurahan <i>Urban Village</i>	Jenis Kelamin (ribu) <i>Sex (thousand)</i>			Rasio Jenis Kelamin <i>Sex Ratio</i>
	Laki-Laki <i>Male</i>	Perempuan <i>Female</i>	Jumlah <i>Total</i>	
(1)	(2)	(3)	(4)	(5)
1 Leato Selatan	1 512	1 444	2 956	105
2 Leato Utara	1 362	1 399	2 761	97
3 Talumolo	3 068	2 958	6 026	104
4 Botu	1 139	1 146	2 285	99
5 Bugis	2 641	2 561	5 202	103
Kecamatan Dumbo Raya Dumbo Raya Subdistrict	9 722	9 508	19 230	102

Sumber : Dinas Kependudukan dan Catatan Sipil Kota Gorontalo

Source : *Department of Population and Civil Records and of Gorontalo Municipality*

Tabel 3.3 **Percentase Penduduk dan Kepadatan Penduduk Menurut Kelurahan di Kecamatan Dumbo Raya, 2017**
Percentage of Total Population and Population Density by Urban Village in Dumbo Raya Subdistrict, 2017

Kelurahan <i>Urban Village</i>	Percentase Penduduk <i>Percentage of Total Population</i>	Kepadatan Penduduk per km² <i>Population Density per sq,km</i>
(1)	(2)	(3)
1 Leato Selatan	15,37	509
2 Leato Utara	14,36	1 160
3 Talumolo	31,34	1 514
4 Botu	11,88	1 306
5 Bugis	27,05	17 937
Kecamatan Dumbo Raya <i>Dumbo Raya Subdistrict</i>	100,00	1 354

Sumber : Dinas Kependudukan dan Catatan Sipil Kota Gorontalo

Source : Department of Population and Civil Records and of Gorontalo Municipality

Tabel 3.4 Jumlah Penduduk Menurut Kelompok Umur dan Jenis Kelamin di Kecamatan Dumbo Raya, 2017
Table Population by Age Group and Sex in Dumbo Raya Subdistrict, 2017

Kelompok Umur <i>Age Group</i>	Jenis Kelamin/Sex		
	Laki-Laki <i>Male</i>	Perempuan <i>Female</i>	Jumlah <i>Total</i>
(1)	(2)	(3)	(4)
0–4	791	665	1,456
5–9	937	828	1,765
10–14	973	970	1,943
15–19	927	811	1,738
20–24	867	827	1,694
25–29	847	808	1,655
30–34	758	715	1,473
35–39	771	732	1,503
40–44	719	721	1,440
45–49	615	616	1,231
50–54	490	539	1,029
55–59	366	436	802
60–64	304	338	642
65+	357	502	859
Jumlah/Total	9 722	9 508	19 230

Sumber : Dinas Kependudukan dan Catatan Sipil Kota Gorontalo

Source : Department of Population and Civil Records and of Gorontalo Municipality

SOSIAL

(Social)

4



BADAN PUSAT STATISTIK
KOTA GORONTALO

ULASAN**DESCRIPTION****1. Pendidikan**

Salah satu faktor utama keberhasilan pembangunan di suatu negara adalah tersedianya cukup sumber daya manusia (SDM) yang berkualitas, Merujuk pada amanat UUD 1945 beserta amandemennya (pasal 31 ayat 2), maka melalui jalur pendidikan pemerintah secara konsisten berupaya meningkatkan SDM penduduk Indonesia, Program wajib belajar 6 tahun dan 9 tahun, Gerakan Nasional Orang Tua Asuh (GNOTA), dan berbagai program pendukung lainnya adalah bagian dari upaya pemerintah mempercepat peningkatan kualitas SDM, yang pada akhirnya akan menciptakan SDM yang tangguh, yang siap bersaing di era globalisasi, Peningkatan SDM sekarang ini lebih difokuskan pada pemberian kesempatan seluas-luasnya kepada penduduk untuk mengecap pendidikan, terutama penduduk kelompok usia sekolah (umur 7-24 tahun),

Ketersediaan fasilitas pendidikan baik sarana maupun prasarana akan sangat menunjang dalam meningkatkan mutu pendidikan, Tabel 4,1,1 sampai Tabel 4,1,7 memuat data tentang jumlah sekolah, murid, guru, dan rasio murid-

1. Education

The quality of human resources is one of important factor in supporting the success of development, Referring to the 1945 Constitution mandate (as stated in article no, 31 point 2), then through education, the government is consistently trying to increase the quality of human resources, GNOTA, compulsory education 6 and 9 years, and other education supporting programs are among the efforts of the government in accelerating the goals, i,e to enhance the quality of human resources, who could compete in globalization era, The increasing of human resources quality provides a huge opportunity to everyone to attain education evenly, particularly for those in school age population (7-24 years old),

Availability of educational facilities both facilities and infrastructure will greatly support in improving the quality of education, Table 4,1,1 to Table 4,1,7 contains data on the number of schools, pupils, teachers, and pupil-

guru dari tingkat sekolah dasar sampai SMA,

teacher ratios from the elementary school level through high school,

2. Kesehatan

Pembangunan bidang kesehatan meliputi seluruh siklus atau tahapan kehidupan manusia, Bila pembangunan kesehatan berhasil dengan baik maka secara langsung atau tidak langsung akan terjadi peningkatan kesejahteraan rakyat, Mempertimbangkan bahwa pembangunan bidang kesehatan merupakan bagian yang sangat penting dari ajang peningkatan SDM penduduk Indonesia, maka program-program kesehatan telah dimulai atau bahkan lebih diprioritaskan pada calon generasi penerus, khususnya calon bayi dan anak usia dibawah lima tahun (balita), Pentingnya pembangunan bidang kesehatan ini paling tidak tercermin dari deklarasi *Millennium Development Goals* (MDGs) yang mana lebih dari sepertiga indikatornya menyangkut bidang kesehatan,

Ketersediaan fasilitas Kesehatan baik sarana maupun prasarana akan sangat menunjang dalam meningkatkan mutu kesehatan, Pada Tahun 2017, Di Kecamatan Dumbo Raya terdapat 1 Puskesmas, 14 Posyandu dan 1 Polindes,

2. Health

The health development comprises all stages or life cycles of human life, The improvement in health development will give impacts to the increasing of the society welfare, Regarding that health development plays an important role in the efforts to increase Indonesia Human Resources, the health programs are mostly aimed to the next generations, especially for children under five years of age, The important thing of health development is at least reflected at the declaration of Millennium Development Goals (MDGs) which more than one-third indicators are related to health,

Availability of health facilities both facilities and infrastructure will be very supportive in improving the quality of health, In 2017, In Subdistrict Dumbo Raya there 1 public health centers, 14 Posyandu and 1 village maternity sub-center,

Salah satu cara untuk menekan laju pertumbuhan penduduk adalah melalui program Keluarga Berencana (KB), Pada Tahun 2017, terdapat 3,241 Pasangan Usia Subur (PUS) dan 2,575 peserta KB Aktif, Sebagian besar peserta KB Aktif menggunakan KB Suntik sebagai alat kontrasepsi,

One way to suppress population growth rate is through Family Planning (KB) program, In the Year 2017, there are 3,241 Pairs of Age Fertile (EFA) and 2,575 peserta KB Active, Most of the active family planning participants used injecting KB as a contraceptive,

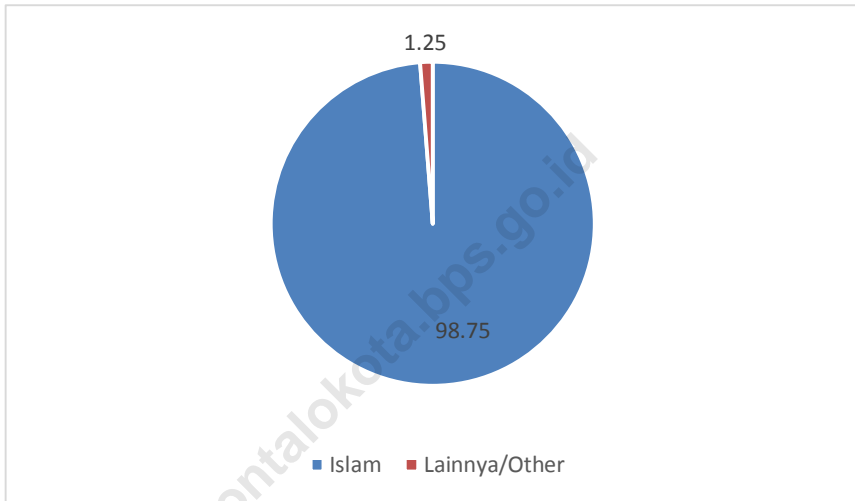
3. Agama

Kebebasan beragama merupakan hak asasi manusia yang wajib dijamin oleh Pemerintah, Pada Tahun 2017, sebagian penduduk di Kecamatan Dumbo Raya memeluk Agama Islam yakni sebesar 98,75 persen, Sementara itu, 1,08 persen memeluk protestan, 0,14 memeluk Katolik, 0,03 persen memeluk Hindu, 0,01 persen memeluk Budha

3. Religion

Freedom of religion is a basic human right that must be guaranteed by the Government, In 2017, some residents in Dumbo Raya Sub-District embraced Islam as much as 98,75 percent, Meanwhile, 1,08 percent embraced protestan, 0,14 embraced catholic, 0,03 percent embraced Hinduism, 0,01 percent embraced Buddhism,

Gambar 4 **Persentase Penduduk Menurut Kelurahan dan Agama yang Dianut di Kecamatan Dumbo Raya, 2017**
Percentage of Population by Urban Village and Religion in Dumbo Raya Subdistrict, 2017



Sumber : Dinas Kependudukan dan Catatan Sipil Kota Gorontalo

Source : Department of Population and Civil Records and of Gorontalo Municipality

4.1 PENDIDIKAN/EDUCATION

Tabel 4.1.1 Jumlah Sekolah, Murid, Guru, dan Rasio Murid-Guru Taman Kanak-Kanak (TK) Menurut Kecamatan di Kota Gorontalo, 2017
Number of Schools, Pupils, Teachers, and School-Teacher Ratio of Kindergarten by Subdistrict in Gorontalo Municipality, 2017

Kecamatan Subdistrict	Sekolah Schools	Murid Students			Guru Teachers			Rasio Murid- Guru Pupil- Teacher Ratio	
		L/M	P/F	L+P M+F	L/M	P/F	L+P M+F		
(1)	(2)	(3)	(4)	(5)	(6)	(7)	(8)	(9)	
1 Kota Barat	11	202	233	435	1	34	35	12	
2 Kota Selatan	11	346	303	649	-	39	39	17	
3 Kota Utara	7	164	171	335	-	27	27	12	
4 Duingingi	8	182	191	373	-	28	28	13	
5 Kota Timur	19	383	421	804	-	83	83	10	
6 Kota Tengah	10	271	310	581	-	52	52	11	
7 Sapatana	7	176	184	360	-	31	31	12	
8 Dumbo Raya	9	174	202	376	-	29	29	13	
9 Hulonthalangi	11	225	211	436	-	39	39	11	
Kota Gorontalo	2017	93	2 123	2 226	4 349	1	362	36	12
Gorontalo Municipality	2016	96	2 275	2 245	4 520	2	389	39	12

Sumber : Dinas Pendidikan Kota Gorontalo

Source : Education Service of Gorontalo Municipality

Tabel 4.1.2 Jumlah Sekolah, Murid, Guru, dan Rasio Murid-Guru Raudatul Athfal/Bustanul Athfal Menurut Kecamatan di Kota Gorontalo, 2017

Number of Schools, Pupils, Teachers, and School-Teacher Ratio of Raudatul Athfal/Bustanul Athfal by Subdistrict in Gorontalo Municipality, 2017

Kecamatan Subdistrict	Sekolah Schools	Murid Students			Guru Teachers			Rasio Murid- Guru Pupil- Teacher Ratio	
		L/M	P/F	L+P M+F	L/M	P/F	L+P M+F		
(1)	(2)	(3)	(4)	(5)	(6)	(7)	(8)	(9)	
1 Kota Barat	1	43	36	79	-	6	6	13	
2 Duingingi	-	-	-	-	-	-	-	-	
3 Kota Selatan	-	-	-	-	-	-	-	-	
4 Kota Timur	-	-	-	-	-	-	-	-	
5 Hulonthalangi	-	-	-	-	-	-	-	-	
6 Dumbo Raya	-	-	-	-	-	-	-	-	
7 Kota Utara	1	25	18	43	-	4	4	11	
8 Kota Tengah	2	226	202	428	2	30	32	13	
9 Sipatana	1	31	25	56	-	5	5	11	
Kota Gorontalo	2017	5	325	281	606	2	45	47	13
Gorontalo Municipality	2016	4	217	199	416	2	36	38	11

Sumber : Dinas Pendidikan Kota Gorontalo

Source : Education Service of Gorontalo Municipality

Tabel 4.1.3 Jumlah Sekolah, Murid, Guru, dan Rasio Murid-Guru Sekolah Dasar (SD) Menurut Kecamatan di Kota Gorontalo, 2017
Number of Schools, Pupils, Teachers, and School-Teacher Ratio of Primary Schools by Subdistrict in Gorontalo Municipality, 2017

Kecamatan Subdistrict	Sekolah Schools	Murid Students			Guru Teachers			Rasio Murid- Guru Pupil- Teacher Ratio	
		L/M	P/F	L+P M+F	L/M	P/F	L+P M+F		
(1)	(2)	(3)	(4)	(5)	(6)	(7)	(8)	(9)	
1 Kota Barat	18	1 150	1 153	2 303	39	138	177	13	
2 Kota Selatan	13	1 307	1 242	2 549	45	154	199	13	
3 Kota Utara	9	662	673	1 335	14	80	94	14	
4 Duingi	10	973	897	1 870	16	114	130	14	
5 Kota Timur	17	1 468	1 287	2 755	33	177	210	13	
6 Kota Tengah	14	1 263	1 283	2 546	40	132	172	15	
7 Sipatana	11	1 108	1 019	2 127	27	101	128	17	
8 Dumbo Raya	10	919	802	1 721	24	79	103	17	
9 Hulonthalangi	13	1 268	1 282	2 550	37	114	151	17	
Kota Gorontalo	2017	107	10 118	9 638	19 756	275	1 089	1 364	14
Gorontalo Municipality	2016	116	10 647	9 807	20 454	192	746	938	22

Sumber : Dinas Pendidikan Kota Gorontalo

Source : Education Service of Gorontalo Municipality

Tabel 4.1.4 Jumlah Sekolah, Murid, Guru, dan Rasio Murid-Guru Madrasah Ibtidaiyah (MI) Menurut Kecamatan di Kota Gorontalo, 2017
Number of Schools, Pupils, Teachers, and School-Teacher Ratio of Madrasah Ibtidaiyah (MI) by Subdistrict in Gorontalo Municipality, 2017

Kecamatan Subdistrict	Sekolah Schools	Murid Students			Guru Teachers			Rasio Murid- Guru Pupil- Teacher Ratio	
		L/M	P/F	L+P M+F	L/M	P/F	L+P M+F		
(1)	(2)	(3)	(4)	(5)	(6)	(7)	(8)	(9)	
1 Kota Barat	1	62	54	116	3	7	10	12	
2 Duingi	1	65	66	131	3	8	11	12	
3 Kota Selatan	2	215	173	388	5	12	17	23	
4 Kota Timur	-	-	-	-	-	-	-	-	
5 Hulonthalangi	1	64	34	98	2	8	10	10	
6 Dumbo Raya	-	-	-	-	-	-	-	-	
7 Kota Utara	4	503	459	962	12	39	51	19	
8 Kota Tengah	3	615	565	1180	38	60	98	12	
9 Sibatana	-	-	-	-	-	-	-	-	
Kota Gorontalo	2017	12	1 524	1 351	2 875	63	134	197	15
Gorontalo Municipality	2016	12	1 436	1 240	2 676	28	109	137	20

Sumber : Dinas Pendidikan Kota Gorontalo

Source : Education Service of Gorontalo Municipality

Tabel 4.1.5 Jumlah Sekolah, Murid, Guru, dan Rasio Murid-Guru Sekolah Menengah Pertama Menurut Kecamatan di Kota Gorontalo, 2017
Table *Number of Schools, Pupils, Teachers, and School-Teacher Ratio of Junior High Schools by Subdistrict in Gorontalo Municipality, 2017*

Kecamatan Subdistrict	Sekolah Schools	Murid Students			Guru Teachers			Rasio Murid- Guru Pupil- Teacher Ratio	
		L/M	P/F	L+P M+F	L/M	P/F	L+P M+F		
(1)	(2)	(3)	(4)	(5)	(6)	(7)	(8)	(9)	
1 Kota Barat	4	760	675	1 435	23	63	86	17	
2 Kota Selatan	7	1987	1910	3 897	73	198	271	14	
3 Kota Utara	2	372	366	738	6	36	42	18	
4 Duingingi	1	256	188	444	6	29	35	13	
5 Kota Timur	2	303	287	590	24	53	77	8	
6 Kota Tengah	2	670	697	1 367	17	63	80	17	
7 Sipatana	1	183	196	379	3	25	28	14	
8 Dumbo Raya	1	159	154	313	7	19	26	12	
9 Hulonthalangi	2	198	184	382	9	26	35	11	
Kota Gorontalo	2017	22	4 888	4 657	9 545	168	512	680	14
Gorontalo Municipality	2016	21	4 723	4 567	9 290	93	388	481	19

Sumber : Dinas Pendidikan Kota Gorontalo

Source : Education Service of Gorontalo Municipality

Tabel 4.1.6 Jumlah Sekolah, Murid, Guru, dan Rasio Murid-Guru Madrasah Tsanawiyah (MTs) Menurut Kecamatan di Kota Gorontalo, 2017
Table Number of Schools, Pupils, Teachers, and School-Teacher Ratio of Madrasah Tsanawiyah (MTs) by Subdistrict in Gorontalo Municipality, 2017

Kecamatan Subdistrict	Sekolah Schools	Murid Students			Guru Teachers			Rasio Murid- Guru Pupil- Teacher Ratio	
		L/M	P/F	L+P M+F	L/M	P/F	L+P M+F		
(1)	(2)	(3)	(4)	(5)	(6)	(7)	(8)	(9)	
1 Kota Barat	2	135	67	202	15	14	29	7	
2 Duingingi	1	59	55	114	4	12	16	7	
3 Kota Selatan	2	166	140	306	24	39	63	5	
4 Kota Timur	-	-	-	-	-	-	-	-	
5 Hulonthalangi	-	-	-	-	-	-	-	-	
6 Dumbo Raya	-	-	-	-	-	-	-	-	
7 Kota Utara	2	355	295	650	18	36	54	12	
8 Kota Tengah	-	-	-	-	-	-	-	-	
9 Sibatana	2	564	664	1228	21	52	73	17	
Kota Gorontalo	2017	9	1 279	1 221	2 500	82	153	235	11
Gorontalo Municipality	2016	9	1 224	1 390	2 614	46	89	135	19

Sumber : Dinas Pendidikan Kota Gorontalo

Source : Education Service of Gorontalo Municipality

Tabel 4.1.7 Jumlah Sekolah, Murid, Guru, dan Rasio Murid-Guru Sekolah Menengah Atas (SMA) Menurut Kecamatan di Kota Gorontalo, 2017
Number of Schools, Pupils, Teachers, and School-Teacher Ratio of Senior High Schools by Subdistrict in Gorontalo Municipality, 2017

Kecamatan <i>Subdistrict</i>	Sekolah <i>Schools</i>	Kelas <i>Class</i>	Murid <i>Students</i>	Guru <i>Teachers</i>	Rasio Murid- Guru Pupil- Teacher Ratio
(1)	(2)	(3)	(4)	(5)	(6)
1 Kota Barat	1	30	932	55	17
2 Duingi	-	-	-	-	-
3 Kota Selatan	3	43	1 423	115	12
4 Kota Timur	2	45	1 671	96	17
5 Hulonthalangi	-	-	-	-	-
6 Dumbo Raya	-	-	-	-	-
7 Kota Utara	1	17	557	41	14
8 Kota Tengah	-	-	-	-	-
9 Sibatana	-	-	-	-	-
Kota Gorontalo	7	135	4 583	307	15
Gorontalo Municipality	7	135	4 583	307	15

Sumber : Dinas Pendidikan Kota Gorontalo

Source : *Education Service of Gorontalo Municipality*

Tabel 4.1.8 Jumlah Sekolah, Murid, Guru, dan Rasio Murid-Guru Sekolah Menengah Kejuruan (SMK) Menurut Kecamatan di Kota Gorontalo, 2017

Number of Schools, Pupils, Teachers, and School-Teacher Ratio of Vocational Senior High Schools by Subdistrict in Gorontalo Municipality, 2017

Kecamatan <i>Subdistrict</i>		Sekolah <i>Schools</i>	Kelas <i>Class</i>	Murid <i>Students</i>	Guru <i>Teachers</i>	Rasio Murid- Guru <i>Pupil- Teacher Ratio</i>	
(1)	(2)	(3)	(4)	(5)	(6)	(6)	
1	Kota Barat	1	15	410	30	14	
2	Dungingi	-	-	-	-	-	
3	Kota Selatan	2	29	796	79	10	
4	Kota Timur	-	-	-	-	-	
5	Hulonthalangi	-	-	-	-	-	
6	Dumbo Raya	-	-	-	-	-	
7	Kota Utara	1	3	49	11	4	
8	Kota Tengah	5	44	1 685	188	9	
9	Sipatana	1	61	2 205	161	14	
Kota Gorontalo		2017	10	152	5 145	469	11
Gorontalo Municipality		2016	10	152	5 145	469	11

Sumber : Dinas Pendidikan Kota Gorontalo

Source : Education Service of Gorontalo Municipality

Tabel 4.1.9 Jumlah Sekolah, Murid, Guru, dan Rasio Murid-Guru Madrasah Aliyah (MA) Menurut Kecamatan di Kota Gorontalo, 2017
Table *Number of Schools, Pupils, Teachers, and School-Teacher Ratio of Senior High Schools by Subdistrict in Gorontalo Municipality, 2017*

Kecamatan Subdistrict	Sekolah Schools	Murid Students			Guru Teachers			Rasio Murid- Guru Pupil- Teacher Ratio	
		L/M	P/F	L+P M+F	L/M	P/F	L+P M+F		
(1)	(2)	(3)	(4)	(5)	(6)	(7)	(8)	(9)	
1 Kota Barat	1	26	-	26	8	-	8	3	
2 Duingi	1	22	29	51	4	6	10	5	
3 Kota Selatan	2	167	162	329	20	25	45	7	
4 Kota Timur	-	-	-	-	-	-	-	-	
5 Hulonthalangi	-	-	-	-	-	-	-	-	
6 Dumbo Raya	-	-	-	-	-	-	-	-	
7 Kota Utara	2	170	136	306	20	32	52	6	
8 Kota Tengah	-	-	-	-	-	-	-	-	
9 Sibatana	1	284	630	914	18	37	55	17	
Kota Gorontalo	2017	7	669	957	1 626	70	100	170	10
Gorontalo Municipality	2016	7	630	875	1 505	34	76	110	14

Sumber : Dinas Pendidikan Kota Gorontalo

Source : Education Service of Gorontalo Municipality

4.2 KESEHATAN/HEALTH

Tabel 4.2.1 Jumlah Fasilitas Kesehatan di Kecamatan Dumbo Raya, 2013-2017
Table Number of Health Facilities in Dumbo Raya Subdistrict, 2012-2017

Kelurahan <i>Urban Village</i>	Rumah Sakit <i>Hospital</i>	Rumah Bersalin <i>Maternity Hospital</i>	Pukesmas <i>Public Health Center</i>	Posyandu <i>Maternal & Child Health Center</i>	Klinik/Balai Kesehatan <i>Clinic/Health Center</i>	Polindes <i>Village Maternity</i>
(1)	(2)	(3)	(4)	(5)	(6)	(7)
Leato Selatan	-	-	-	2	1	1
Leato Utara	-	-	-	3	-	-
Talumolo	-	-	1	4	-	-
Botu	-	-	-	2	-	1
Bugis	-	-	-	3	-	-

Sumber : Dinas Kesehatan Kota Gorontalo

Source : Health Service of Gorontalo Municipality

Tabel 4.2.2 Banyaknya Tenaga Kesehatan Menurut Unit Kerja dan Sarana Pelayanan Kesehatan di Kecamatan Dumbo Raya, 2016-2017
Number of Health Personnel by Work Units and Health Service Facilities in Dumbo Raya Subdistrict, 2016-2017

Tahun Year	Tenaga Medis / Medical Personnel				
	Dokter Spesialis Specialist Doctor	Dokter General General Doctor	Dokter Gigi Dentist	Perawat Nurse	Bidan Midwife
(1)	(2)	(3)	(4)	(5)	(6)
2016	-	1	-	8	5...
2017	-	1	-	6	10

Catatan / Note : ¹Tidak termasuk rumah sakit swasta / Does not include private hospitals

Sumber : Dinas Kesehatan Kota Gorontalo

Source : Health Service of Gorontalo Municipality

Lanjutan Tabel 4,2,2 / *Continued Table 4,2,2*

Tahun Year	Tenaga Nonmedis / <i>Nonmedical Personnel</i>				
	Farmasi <i>Pharmacy</i>	Ahli Gizi <i>Nutritionist</i>	Teknisi Medis ² <i>Medical Technician²</i>	Sanitasi <i>Sanitation</i>	Kesehatan Masyarakat <i>Public Health</i>
(1)	(7)	(8)	(9)	(10)	(11)
2016	-	2	-	2	1
2017	-	2	-	3	1

Catatan / Note : ¹ Tidak termasuk rumah sakit swasta / *Does not include private hospitals*

² Termasuk Ahli Radiologi, Fisioterapi, Penata Anestesi / *Including Expert Radiology, Physiotherapy, Anaesthesia Playground*

Sumber : Dinas Kesehatan Kota Gorontalo

Source : *Health Service of Gorontalo Municipality*

**Tabel 4.2.3 Banyaknya Kelahiran Menurut Penolong
Table Kelahiran di Kecamatan Dumbo Raya, 2016-2017
Number of Births by Birth Attendant in Dumbo
Raya Subdistrict, 2016-2017**

Tahun Year	Tenaga Kesehatan ¹ Health Personnel ¹	Non Tenaga Kesehatan ² Non-Health Personnel ²	Jumlah Total	Persentase Tenaga Kesehatan Percentage of Health Personnel
(1)	(2)	(3)	(4)	(5)
2016	362	-	362	100
2017	3 923	1	3 939	99,82

Catatan / : ¹ terdiri dari dokter dan bidan / *consisting of doctor and midwife*
Note ² dukun / *traditional attendant*

Sumber : Dinas Kesehatan Kota Gorontalo

Source : *Health Service of Gorontalo Municipality*

Tabel 4.2.4 Banyaknya Balita yang Pernah Mendapat Imunisasi Menurut Kelurahan dan Jenis Imunisasi di Kecamatan Dumbo Raya, 2016
Number of Children Under Five Years Ever Been Immunized by Urban Village and Type of Immunization in Dumbo Raya Subdistrict, 2016

Kelurahan <i>Urban Village</i>	Jenis Imunisasi / <i>Type of Immunization</i>				
	HB 0 (No)	BCG	DPT		
			1	2	3
(1)	(2)	(3)	(4)	(5)	(6)
Leato Selatan	...	55	66	67	62
Leato Utara	...	52	70	74	71
Talumolo	...	114	112	111	102
Botu	...	41	44	42	37
Bugis	...	103	103	99	95
Kecamatan Dumbo Raya Subdistrict	...	365	395	393	367

Sumber : Dinas Kesehatan Kota Gorontalo

Source : Health Service of Gorontalo Municipality

Lanjutan Tabel / *Continued Table 4,2,5 (1)*

Kecamatan <i>District</i>	Jenis Imunisasi / <i>Type of Immunization</i>			
	Polio			
	1	2	3	4
(1)	(7)	(8)	(9)	(10)
Leato Selatan	55	66	65	63
Leato Utara	49	68	72	71
Talumolo	115	112	109	102
Botu	43	43	41	37
Bugis	103	102	99	95
Kecamatan Dumbo Raya <i>Dumbo Raya</i> Subdistrict	365	391	386	368

Sumber : Dinas Kesehatan Kota Gorontalo

Source : *Health Service of Gorontalo Municipality*

Lanjutan Tabel / Continued Table 4,2,5 (2)

Kelurahan <i>Urban Village</i>	Jenis Imunisasi / <i>Type of Immunization</i>			
	Hepatitis B			Campak <i>Measles</i>
	1	2	3	
(1)	(11)	(12)	(13)	(14)
Leato Selatan	66	67	62	68
Leato Utara	70	74	71	64
Talumolo	112	111	102	110
Botu	44	42	37	46
Bugis	103	99	95	97
Kecamatan Dumbo Raya Dumbo Raya Subdistrict	395	393	367	385

Sumber : Dinas Kesehatan Kota Gorontalo

Source : Health Service of Gorontalo Municipality

Tabel 4.2.5 Jumlah Kasus 10 Penyakit Terbanyak di Kecamatan Dumbo Raya, 2017
Number of 10 Most Disease Cases in Dumbo Raya Subdistrict, 2017

Jenis Penyakit <i>Type of Diseases</i>	2017
(1)	(2)
1. Common cold/nasofaringitis akut	3 742
2. Essential PRIMERY HYPERTENSION	1 622
3. Arthritis	1 142
4. Arthritis	1 142
5. Gastritis	710
6. Dermatitis kontak alergi (dka)	926
7. Tbc Paru Dengan Bta	747
8. Dermatitis	516
9. Abses Kulit Furunce And	388
10. Dyspepsia	646

Sumber : Dinas Kesehatan Kota Gorontalo

Source : *Health Service of Gorontalo Municipality*

Tabel 4.2.6 Jumlah Bayi Lahir, Bayi Berat Badan Lahir Rendah (BBLR), BBLR Dirujuk, dan Bergizi Buruk di Kecamatan Dumbo Raya, 2016-2017
Number of Infants Born, Infant Low Birth Weight (LBW), LBW Reffered, and Malnutrition in Dumbo Raya Subdistrict, 2016- 2017

Tahun Year	Bayi Lahir Infants Born	BBLR LBW		Gizi Buruk Malnutrition
		Jumlah Total	Dirujuk Referenced	
(1)	(2)	(3)	(4)	(5)
2016	364	4	4	3
2017	364	4	4	3

Sumber : Dinas Kesehatan Kota Gorontalo

Source : Health Service of Gorontalo Municipality

Tabel 4.2.7 Jumlah Ibu Hamil, Melakukan Kunjungan, Kurang Energi Kronis dan Mendapat Zat Besi di Kecamatan Dumbo Raya menurut Kelurahan, 2017

Number of Pregnant Women, Do Visit, Less Energy Chronic and Received Iron Tablets (Fe) in Kota Tengah Subdistrict by Urban Village, 2017

Kelurahan <i>Urban Village</i>	Jumlah Ibu Hamil <i>Number of Pregnant Women</i>	Melakukan Kunjungan K1 <i>Do Visit K1</i>	Melakukan Kunjungan K4 <i>Do Visit K4</i>	Kurang Energi Kronis (KEK) <i>Less Energy Chronic</i>	Mendapat Zat Besi <i>Received Iron Tablets (Fe)</i>
(1)	(2)	(3)	(4)	(5)	(6)
1 Leato Selatan	67	73	67	2	28
2 Leato Utara	63	66	61	5	32
3 Talumolo	135	131	120	20	86
4 Botu	49	52	48	1	30
5 Bugis	121	116	407	7	407

Sumber : Dinas Kesehatan Kota Gorontalo

Source : Health Service of Gorontalo Municipality

Tabel 4.2.8 Jumlah Petugas Keluarga Berencana (KKB) dan Pos Pelayanan Keluarga Berencana Desa (PPKBD) Menurut Kelurahan di Kecamatan Dumbo Raya , 2017

Number of Official Planning Clinics and Village Family Planning Service Units by Urban village in Dumbo Raya Subdistrict, 2017

Kelurahan Urban Village	PPLKB Family Planning Clinics	PPKBD Village Family Planning Service Units	SUB PPKBD Sub- Village Family Planning Service Units
(1)	(2)	(3)	(4)
1 Leato Selatan	-	1	4
2 Leato Utara	-	1	4
3 Talumolo	-	1	4
4 Botu	-	1	4
5 Bugis	-	1	4
Kecamatan Dumbo Raya Dumbo Raya Subdistrict	-	5	20

Sumber : Badan Pemberdayaan Masyarakat, Perempuan, dan KB Kota Gorontalo

Source : *Community Empowerment, Women, Family Planning Agency of Gorontalo Municipality*

Tabel 4.2.9 Jumlah Pasangan Usia Subur dan Peserta KB Aktif Menurut Kelurahan di Kecamatan Dumbo Raya, 2017

Number of Eligible Couples and Family Planning Participants by Urban village in Dumbo Raya Subdistrict, 2017

	Kelurahan <i>Urban Village</i>	Jumlah PUS <i>Eligible Couples</i>	Peserta KB Aktif <i>Family Planning Participants</i>			
			IUD	MOW	MOP	Kondom <i>Condom</i>
	(1)	(2)	(3)	(4)	(5)	(6)
1	Leato Selatan	541	13	6	11	1861
2	Leato Utara	573	16	5	9	142
3	Talumolo	881	16	10	13	210
4	Botu	466	13	-	2	140
5	Bugis	780	22	7	9	238
Kecamatan Dumbo Raya <i>Dumbo Raya Subdistrict</i>		3 241	80	28	44	916

Sumber : Badan Pemberdayaan Masyarakat, Perempuan, dan KB Kota Gorontalo

Source : *Community Empowerment, Women, Family Planning Agency of Gorontalo Municipality*

Lanjutan Tabel 4,2,11

Kecamatan <i>District</i>	Peserta KB Aktif <i>Family Planning Participants</i>			
	Implan <i>Implants</i>	Suntikan <i>Injection</i>	Pil <i>Pill</i>	Jumlah <i>Total</i>
(1)	(7)	(8)	(9)	(10)
1 Leato Selatan	145	102	62	425
2 Leato Utara	165	141	87	441
3 Talumolo	208	174	88	736
4 Botu	95	69	39	313
5 Bugis	191	163	60	660
Kecamatan Dumbo Raya / Dumbo Raya Subdistrict	804	649	335	2575

Sumber : Badan Pemberdayaan Masyarakat, Perempuan, dan KB Kota Gorontalo

Source : *Community Empowerment, Women, Family Planning Agency of Gorontalo Municipality*

4.3 AGAMA/RELIGION

Tabel 4.3.1 Jumlah Penduduk Menurut Kelurahan dan Agama yang Dianut di Kecamatan Dumbo Raya, 2017
Total of Population by Urban Village and Religion in Dumbo Raya Subdistrict, 2017

Kelurahan <i>Urban Village</i>	Islam <i>Islam</i>	Protestan <i>Christian</i>	Katolik <i>Catholic</i>	Hindu <i>Hindu</i>	Budha <i>Buddha</i>	Konghuchu <i>Konghuchu</i>
(1)	(2)	(3)	(4)	(5)	(6)	(7)
1 Leato Selatan	2 935	15	5	1	-	-
2 Leato Utara	2 748	11	-	2	-	-
3 Talumolo	5 892	115	19	-	-	-
4 Botu	2 274	11	-	-	-	-
5 Bugis	5 140	56	2	3	1	-
Kecamatan Dumbo Raya Dumbo Raya Subdistrict	18 989	208	26	6	1	-

Sumber : Dinas Kependudukan dan Catatan Sipil Kota Gorontalo

Source : *Department of Population and Civil Records and of Gorontalo Municipality*

Tabel 4.3.2 Jumlah Tempat Peribadatan Menurut Kelurahan di Kecamatan Dumbo Raya, 2017
Table Number of Worship Facilities by Urban Village in Dumbo Raya Subdistrict, 2017

Kelurahan <i>Urban Village</i>	Masjid <i>Mosque</i>	Mushola <i>Mushola</i>	Gereja Protestan <i>Christian Church</i>	Gereja Katholik <i>Catholic Church</i>	Pura <i>Temple</i>	Vihara <i>Vihara</i>	Keleteng <i>Kelenteng</i>
(1)	(2)	(3)	(4)	(5)	(6)	(7)	(8)
1 Leato Selatan	2	-	-	-	-	-	-
2 Leato Utara	3	-	-	-	-	-	-
3 Talumolo	6	-	-	-	-	-	-
4 Botu	4	-	-	-	-	-	-
5 Bugis	5	-	-	-	-	-	-
Kecamatan Dumbo Raya Dumbo Raya Subdistrict	20	-	-	-	-	-	-

Sumber : Kementerian Agama Kota Gorontalo

Source : *The Ministry of Religious Affairs of Gorontalo Municipality*

PERTANIAN

(Agriculture)

5



ULASAN**DESCRIPTION****1. Tanaman Pangan**

Pada tahun 2016, produksi jagung sebesar 73 ton

2. Hortikultura

a. Subsektor hortikultura mencakup tanaman sayuran, buah-buahan, tanaman biofarmaka, dan tanaman hias, Tabel 5,2,1 dan Tabel 5,2,2 menyajikan luas panen dan produksi tanaman sayuran meliputi 1 jenis tanaman, yaitu cabai,

b. Pada tahun 2016, produksi cabai sebesar 1 ton, Adapun luas panen dari komoditi tersebut adalah 1 hektar,

c. Tabel 5,2,3 menyajikan produksi tanaman buah-buahan meliputi 3 jenis buah, yaitu mangga, pisang, dan pepaya,

d. Pada tahun 2016, produksi buah-buahan yang memberikan kontribusi terbesar adalah mangga yang mencapai 43 Kw, Jumlah tersebut mengalami kenaikan jika dibandingkan dengan tahun sebelumnya,

1. Food Crops

In 2016, production of maize was 73 tons

2. Horticulture

a. *The sub sector of horticulture includes vegetables, fruits, medicinal, and ornamental plants, Table 5,2,1 and Table 5,2,2 present harvested area and production of vegetables for 1 kind of vegetable, i.e, chili,*

b. *In 2016, chili production of 1 tons, The harvested area of this commodity is 1 hectare,*

c. *Table 5,2,3 present production of fruits for 3 kind of fruits, i.e, mango, banana, and papaya,*

d. *In 2016, the biggest share of fruit production came from manggo which reached 43 kw, That number has increased when compared with the previous year,*

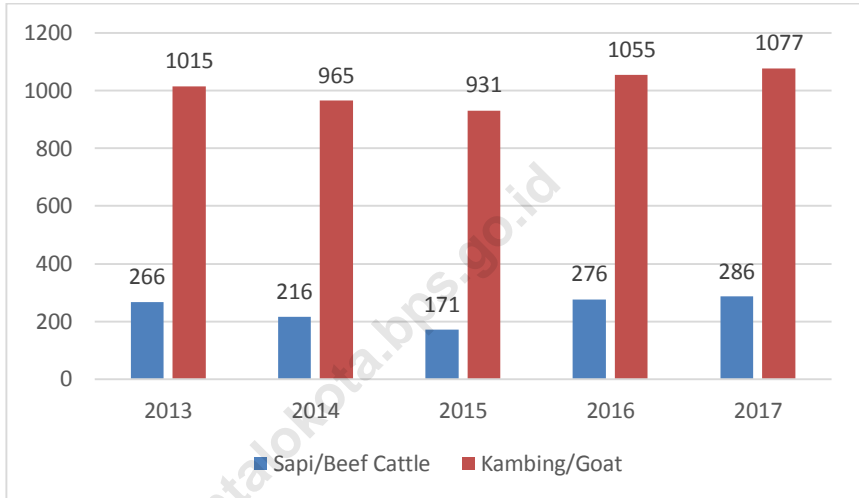
3. Peternakan

- a. Populasi ternak terdiri dari sapi potong, dan kambing, Pada tahun 2017, jumlah populasi tersebut berturut turut 286 ekor, dan 1,077 ekor,
- b. Populasi unggas yang terdiri dari ayam kampung, ayam petelur, dan itik pada tahun 2017 secara berturut-turut adalah 2,889 ekor, 3,000 ekor, dan 1,552 ekor,

3. Animal Husbandry

- a. *The livestock population comprises of cow, and goat, In 2017, the total stock of these kinds reached Dumbo Raya heads, 286 heads, and 1,077 heads for each livestock respectively,*
- b. *The population of poultry in 2017 as 2,889 heads (native chicken), 3,000 heads (layer), and 1,552 heads (duck),*

Gambar 5 Populasi Ternak Menurut Jenis Ternak di Kecamatan Dumbo Raya, 2013-2017
Picture **Livestock Population by Kind of Livestock in Dumbo Raya Subdistrict, 2013- 2017**



Sumber : Dinas Kelautan, Perikanan, Pertanian, dan Ketahanan Pangan Kota Gorontalo

Source : *Marine, Fisheries, Agriculture, and Food Security Service of Gorontalo Municipality*

5.1 TANAMAN PANGAN/*FOOD CROPS*

Tabel 5.1.1 Luas Lahan Tegal/Kebun, Ladang/Huma, dan Lahan yang Sementara Tidak Diusahakan Menurut Kelurahan di Kecamatan Dumbo Raya (hektar), 2016
Area of Dry Field/Garden, Shifting Cultivation, Land and Temporarily Unused Land by Urban Village in Dumbo Raya Subdistrict (hectare), 2016

Kelurahan <i>Urban Village</i>	Tegal/Kebun <i>Dry Field/Garden</i>	Ladang/Huma <i>Shifting Cultivation</i>	Sementara Tidak Diusahakan <i>Temporarily Unused</i>
(1)	(2)	(3)	(4)
1, Leato Selatan	-	-	-
2, Leato Utara	-	-	-
3, Talumolo	-	-	-
4, Botu	25	-	-
5, Bugis	-	-	-
Kecamatan Dumbo Raya <i>Dumbo Raya Subdistrict</i>	25	-	-

Sumber : Dinas Kelautan, Perikanan, Pertanian, dan Ketahanan Pangan Kota Gorontalo

Source : *Marine, Fisheries, Agriculture, and Food Security Service of Gorontalo Municipality*

Tabel 5.1.2 Luas Panen, Produksi, dan Produktivitas Jagung di Kecamatan Dumbo Raya, 2014-2017
Harvested Area, Production, and Productivity of Maize in Dumbo Raya Subdistrict (tons), 2012-2017

Tahun Years	Luas Panen Harvested Area (Ha)	Produksi Production (Ton)	Produktivitas Productivity (Kuintal/Ha)
(1)	(2)	(3)	(4)
2015	-	-	-
2016	15	73	4,9
2017	25	150	6

Sumber : Dinas Kelautan, Perikanan, Pertanian, dan Ketahanan Pangan Kota Gorontalo

Source : *Marine, Fisheries, Agriculture, and Food Security Service of Gorontalo Municipality*

5.2 HORTIKULTURA/*HORTICULTURE*

Tabel 5.2.1 Luas Lahan Tanaman Sayuran Menurut Jenis Sayuran di Kecamatan Dumbo Raya (hektar), 2017
Table Area of Vegetables by Kind of Plant in Dumbo Raya Subdistrict (hectare), 2017

Tahun Years	Bawang Merah Shallot	Cabai Chilli	Tomat Tomato	Kentang Potato	Kubis Cabbage	Petsai Chinese Cabbage	Lainnya Others
(1)	(2)	(3)	(4)	(5)	(6)	(7)	(8)
2016	-	1	-	-	-	-	-
2017	-	3	-	-	-	-	-

Sumber : Dinas Kelautan, Perikanan, Pertanian, dan Ketahanan Pangan Kota Gorontalo

Source : Marine, Fisheries, Agriculture, and Food Security Service of Gorontalo Municipality

Tabel 5.2.2 Produksi Tanaman Sayuran Menurut Jenis Sayuran di Kecamatan Dumbo Raya (ton), 2017
Production of Vegetables by Kind of Plant in Dumbo Raya Subdistrict (ton), 2017

Tahun Years	Bawang Merah Shallot	Cabai Chilli	Tomat Tomato	Kentang Potato	Kubis Cabbage	Petsai Chinese Cabbage	Lainnya Others
(1)	(2)	(3)	(4)	(5)	(6)	(7)	(8)
2016	-	79	-	-	-	-	-
2017	-	35	-	-	-	-	-

Sumber : Dinas Kelautan, Perikanan, Pertanian, dan Ketahanan Pangan Kota Gorontalo

Source : *Marine, Fisheries, Agriculture, and Food Security Service of Gorontalo Municipality*

Tabel 5.2.3 Produktivitas Tanaman Sayuran Menurut Jenis Sayuran di Kecamatan Dumbo Raya (kw/ha), 2017
Table Productivity of Vegetables by Kind of Plant in Dumbo Raya Subdistrict (kw/ha), 2017

Tahun Years	Bawang Merah Shallot	Cabai Chilli	Tomat Tomato	Kentang Potato	Kubis Cabbage	Petsai Chinese Cabbage	Lainnya Others
(1)	(2)	(3)	(4)	(5)	(6)	(7)	(8)
2016
2017	-	17,5	-	-	-	-	-

Sumber : Dinas Kelautan, Perikanan, Pertanian, dan Ketahanan Pangan Kota Gorontalo

Source : Marine, Fisheries, Agriculture, and Food Security Service of Gorontalo Municipality

Tabel 5.2.4 Produksi Buah-buahan Menurut Kelurahan dan Jenis Buah di Kecamatan Dumbo Raya (kw), 2017
Table Production of Fruits by Urban Village and Kind of Fruit in Dumbo Raya Subdistrict (kw), 2017

Kelurahan <i>Urban Village</i>	Mangga <i>Mango</i>	Durian <i>Durian</i>	Jeruk <i>Orange</i>	Pisang <i>Banana</i>	Pepaya <i>Papaya</i>	Nanas <i>Pine-apple</i>	Lainnya <i>Others</i>
(1)	(2)	(3)	(4)	(5)	(6)	(7)	(8)
2016	43	-	-	22	15	-	-
2017	20	-	31	14	20	-	31

Sumber : Dinas Kelautan, Perikanan, Pertanian, dan Ketahanan Pangan Kota Gorontalo

Source : Marine, Fisheries, Agriculture, and Food Security Service of Gorontalo Municipality

5.3 PETERNAKAN/LIVESTOCK

Tabel 5.3.1 Populasi Ternak Menurut Jenis Ternak di Kecamatan Dumbo Raya, 2013-2017
Table Livestock Population by Kind of Livestock in Dumbo Raya Subdistrict, 2013-2017

Tahun Years	Sapi Potong Beef Cattle	Kuda Horse	Kambing Goat
(1)	(2)	(3)	(4)
2013	266	-	1 015
2014	216	-	965
2015	171	-	931
2016	276	-	1 055
2017	286	-	1 077

Sumber : Dinas Kelautan, Perikanan, Pertanian, dan Ketahanan Pangan Kota Gorontalo

Source : Marine, Fisheries, Agriculture, and Food Security Service of Gorontalo Municipality

Tabel 5.3.2 Populasi Unggas Menurut Kelurahan dan Jenis Unggas di Kecamatan Dumbo Raya, 2013-2017
Table Poultry Population by Urban Village and Kind of Poultry in Dumbo Raya Subdistrict, 2013-2017

Tahun Years	Ayam Kampung Native Chicken	Ayam Petelur Layer	Ayam Pedaging Broiler	Itik/Itik Manila Duck/Muscovy Duck
(1)	(2)	(3)	(4)	(5)
2013	1 782	23 250	-	1 530
2014	1 722	23 000	-	1 470
2015	1 647	22 150	-	910
2016	3 389	2 000	-	1 552
2017	2 889	3 000	-	1 552

Sumber : Dinas Kelautan, Perikanan, Pertanian, dan Ketahanan Pangan Kota Gorontalo

Source : Marine, Fisheries, Agriculture, and Food Security Service of Gorontalo Municipality

<https://gorontalokota.bps.go.id>

PERDAGANGAN

(Trade)

6



ULASAN

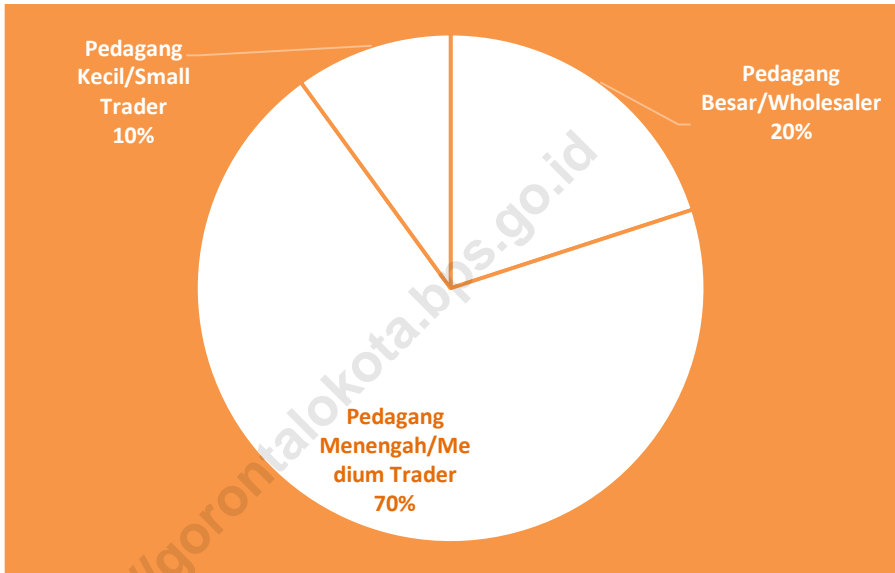
Berdasarkan data Dinas Perindustrian, Perdagangan, UMKM dan Penanaman Modal Kota Gorontalo, jumlah pedagang besar, pedagang menengah dan pedagang kecil di Kecamatan Dumbo Raya berturut-turut pada tahun 2016 adalah 2, 7, dan 1 pedagang,

DESCRIPTION

Based on data from Industry, Trade, SMEs and Capital Investment Office of Gorontalo Municipality, the number of wholesalers, middle traders and small traders in Dumbo Raya districts respectively in 2016 are 2,, 7, and 1 traders,

<https://gorontalokota.bps.go.id>

Gambar 6 Persentase Pedagang Menurut Jenis di Kecamatan Dumbo Raya, 2016
Picture **Per centation of Merchants by Type in Dumbo Raya Subdistrict, 2016**



Sumber : Dinas Perindustrian, Perdagangan, Koperasi, UMKM, dan PM Kota Gorontalo
Source : *Industry, Trade, Cooperatives, Small and Medium Enterprises, and Investments of Gorontalo Municipality*

Tabel 6.1 Jumlah Pedagang Menurut Jenis di Kecamatan Dumbo Raya, 2015-2016
Table *Number of Merchants by Type in Dumbo Raya Subdistrict, 2015-2016*

Tahun Year	Pedagang Besar Wholesaler	Pedagang Menengah Medium Trader	Pedagang Kecil Small Trader
(1)	(2)	(3)	(4)
2015	-	-	12
2016	2	7	1

Sumber : Dinas Perindustrian, Perdagangan, Koperasi, UMKM, dan PM Kota Gorontalo

Source : *Industry, Trade, Cooperatives, Small and Medium Enterprises, and Investments of Gorontalo Municipality*

Tabel 6.2 Jumlah Sarana Perdagangan Menurut Kelurahan di Kecamatan Dumbo Raya, 2017
Table Number of Trading Facilities by Urban Village in Dumbo Raya Subdistrict, 2017

	Kelurahan <i>Urban Village</i>	Pasar Tradisional <i>Traditional Market</i>	Tempat Pelelangan Ikan <i>Fish Auction</i>
	(1)	(2)	(6)
1	Leato Selatan	-	-
2	Leato Utara	-	-
3	Talumolo	-	-
4	Botu	-	-
5	Bugis	1	-
Kecamatan Dumbo Raya			
	Dumbo Raya Subdistrict	1	-

Sumber : Dinas Perindustrian, Perdagangan, Koperasi, UMKM, dan PM Kota Gorontalo

Source : *Industry, Trade, Cooperatives, Small and Medium Enterprises, and Investments of Gorontalo Municipality*

Tabel 6.3 Jumlah Koperasi Menurut Jenis Koperasi dan Kecamatan di Kota Gorontalo, 2017
Table *Number of Cooperatives by Type of Cooperative and Subdistrict in Gorontalo Municipality, 2017*

Jenis Koperasi <i>Type of Cooperatives</i>	Jumlah <i>Total</i>
(1)	(2)
KUD	-
KPN	1
KOPKAR	2
KOPMAS	1
KOPERIK	2
KOPWAN	1
KSP	3
KSU	5
Kecamatan Dumbo Raya <i>Dumbo Raya Subdistrict</i>	15

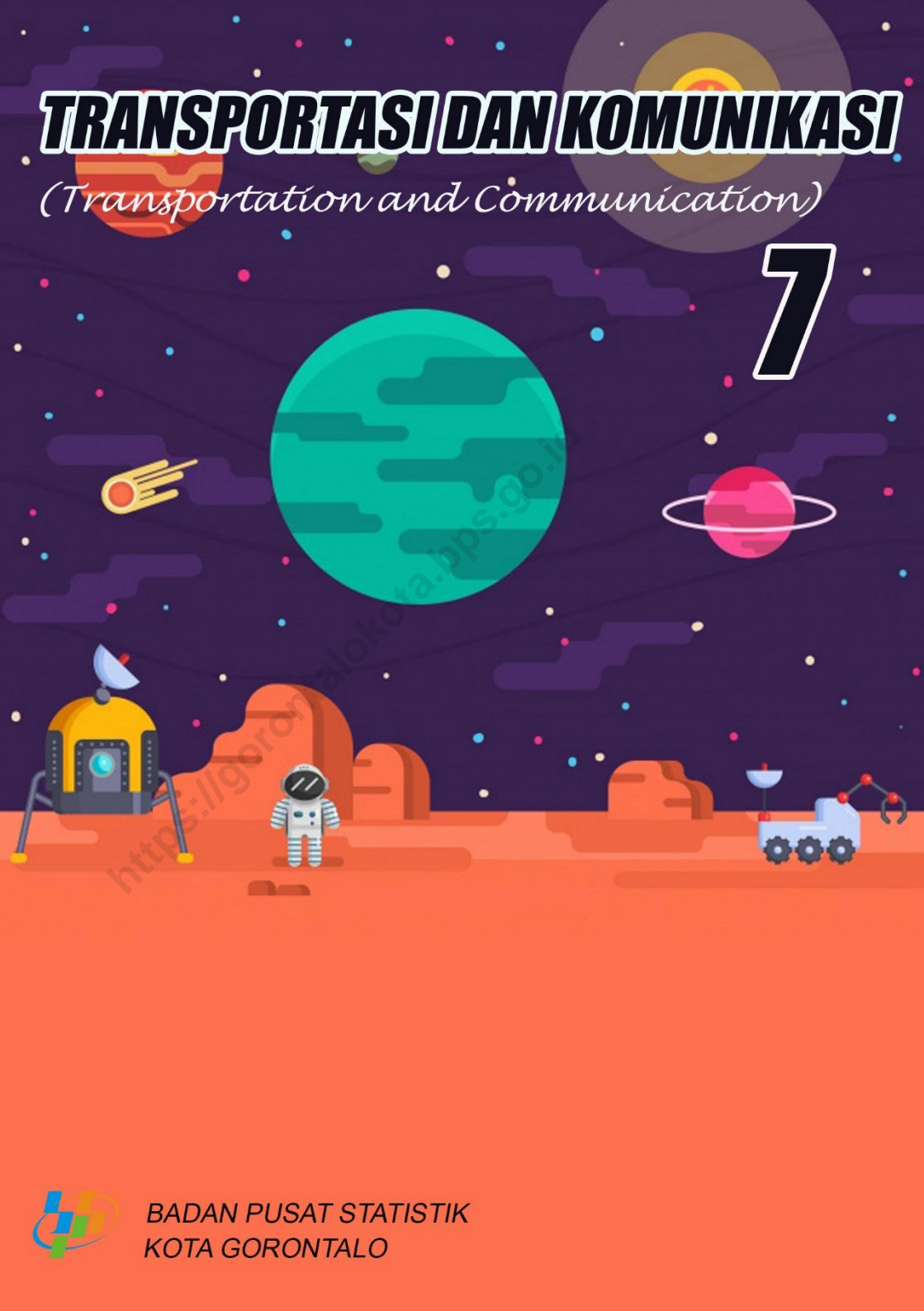
Sumber : Dinas Perindustrian, Perdagangan, Koperasi, UMKM, dan PM Kota Gorontalo

Source : *Industry, Trade, Cooperatives, Small and Medium Enterprises, and Investments of Gorontalo Municipality*

TRANSPORTASI DAN KOMUNIKASI

(Transportation and Communication)

7



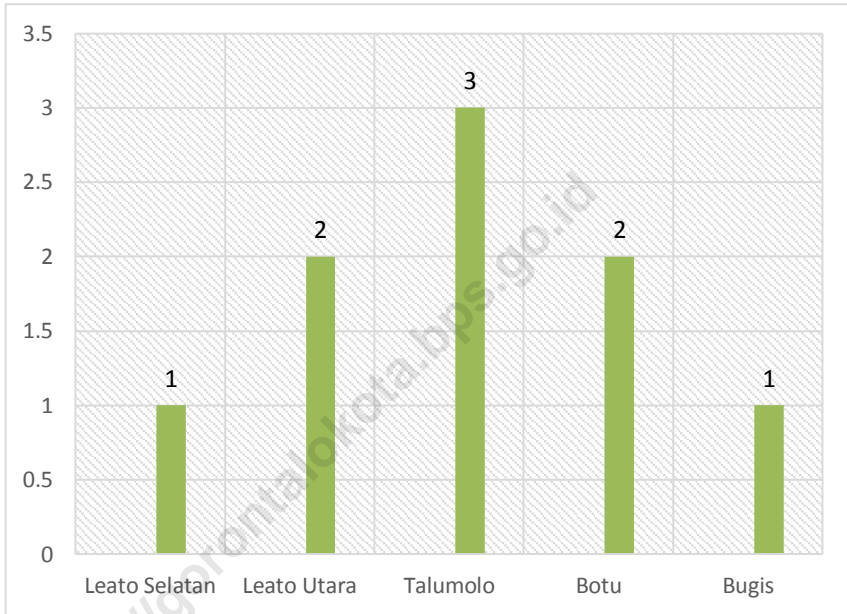
**BADAN PUSAT STATISTIK
KOTA GORONTALO**

ULASAN**DESCRIPTION**

Jalan merupakan prasarana pengangkutan darat yang penting untuk memperlancar kegiatan perekonomian, Dengan makin meningkatnya usaha pembangunan maka akan menuntut peningkatan pembangunan jalan untuk memudahkan mobilitas penduduk dan memperlancar lalu lintas barang dari satu daerah ke daerah lain, Pada tahun 2017, sebagian besar permukaan jalan antar kelurahan di Kecamatan Dumbo Rayaur adalah sudah diaspal,

The road is a land transportation infrastructure that is essential to accelerate economic activity, With the increased development effort it will demand an increase in road construction to facilitate the mobility of the population and facilitate the traffic of goods from one region to another, In 2017, most of the inter-urban road surface in Kecamatan Dumbo Raya is already paved,

Gambar 7 Jumlah Menara Telekomunikasi Menurut Kelurahan di Kecamatan Dumbo Raya, 2017
Picture Number of Telecommunication Tower by Urban Village in Dumbo Raya Subdistrict, 2017



Sumber : Kantor Camat Dumbo Raya
Source : Subdistrict Office of Dumbo Raya

Tabel 7.1 Jalan Antar Desa/Kelurahan Menurut Kelurahan dan Jenis Permukaan Terluas di Kecamatan Dumbo Raya, 2017
Length of Roads by Urban Village and Type of Road Surface at Dumbo Raya Subdistrict, 2017

Kelurahan <i>Urban Village</i>	Aspal/ Beton	Diperker as <i>Hardened</i>	Tanah <i>Land</i>	Lainnya <i>Others</i>
(1)	(2)	(3)	(4)	(5)
1 Leato Selatan	v	-	-	-
2 Leato Utara	v	-	-	-
3 Talumolo	v	-	-	-
4 Botu	v	-	-	-
5 Bugis	v	-	-	-

Sumber : Kantor Camat Dumbo Raya

Source : *Subdistrict Office of Dumbo Raya*

Tabel 7.2 Jumlah Sarana Komunikasi Menurut Kelurahan di Kecamatan Dumbo Raya, 2017
Table *Number of Communication Facilities by Urban Village in Dumbo Raya Subdistrict, 2017*

	Kelurahan <i>Urban Village</i>	Warnet <i>Internet Cafe</i>	Pos/Jasa Pengiriman <i>Pos/Delivery</i> <i>Services</i>	Menara Telekomunikasi <i>Telecommunicat</i> <i>ion Tower</i>
	(1)	(2)	(3)	(4)
1	Leato Selatan	-	-	1
2	Leato Utara	-	-	2
3	Talumolo	1	-	3
4	Botu	-	-	2
5	Bugis	-	-	1
Kecamatan Dumbo Raya Dumbo Raya Subdistrict		1	-	9

Sumber : Kantor Camat Dumbo Raya

Source : *Subdistrict Office of Dumbo Raya*

KEUANGAN DAERAH

(Local Finance)

8



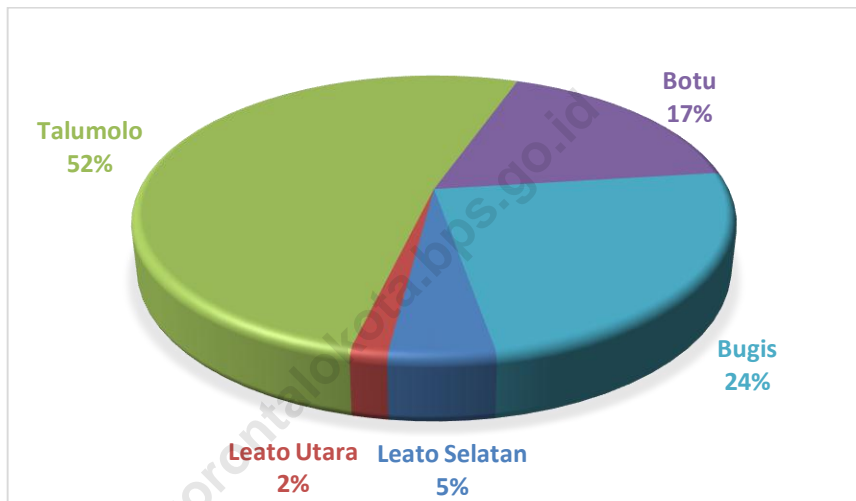
BADAN PUSAT STATISTIK
KOTA GORONTALO

ULASAN**DESCRIPTION**

Pajak Bumi dan Bangunan (PBB) merupakan salah satu sumber pendapatan daerah yang ikut berperan dalam pelaksanaan pembangunan, Selama Tahun 2017, jumlah PBB yang berhasil dihimpun dari masyarakat di Kecamatan Dumbo Raya sebesar Rp, 225,510,993 atau 94,75 persen dari target yang telah ditetapkan, Adapun kelurahan dengan perolehan pajak terbesar adalah Kelurahan Talumolo yakni sebesar Rp, 123,116,608,

Land and Building Tax (PBB) is one of the regional revenue sources that play a role in the implementation of development, During the Year 2017, the number of Land and Building Tax (PBB) collected from the community in SubDistrict Dumbo Raya Rp, 225,510,993 or 97,75 percent of the target set, The urban village with the largest tax is Talumolo urban village which is Rp, 123,116,608,

Gambar 8 Persentase Realisasi Penerimaan Pajak Bumi dan Bangunan (PBB) Menurut Kelurahan di Kecamatan Dumbo Raya , 2017
Realization Percentation of Land and Building Tax Receipts (PBB) by Urban Village in Dumbo Raya Subdistrict , 2017



Sumber : Kantor Camat Dumbo Raya

Source : Subdistrict Office of Dumbo Raya

Tabel 8.1 Target dan Realisasi Penerimaan Pajak Bumi dan Bangunan (PBB) Menurut Kelurahan di Kecamatan Dumbo Raya, 2017
Target and Realization of Land and Building Tax Receipts (PBB) by Urban Village in Dumbo Raya Subdistrict, 2017

	Kelurahan <i>Urban Village</i>	Target <i>Target</i>	Realisasi <i>Realization</i>	Persentase <i>Percentage</i>
	(1)	(2)	(3)	(4)
1	Leato Selatan	21,426,513	20,835,591	97,24
2	Leato Utara	16,209,600	14,151,582	87,30
3	Talumolo	124,021,559	123,116,608	99,27
4	Botu	22,062,425	24,886,202	112,80
5	Bugis	54,284,167	42,521,010	78,33
Kecamatan Dumbo				
	Raya	238,004,354	225,510,993	94,75
	<i>Dumbo Raya</i>			
	<i>Subdistrict</i>			

Sumber : Kantor Camat Dumbo Raya

Source : *Subdistrict Office of Dumbo Raya*

PERBANDINGAN ANTAR KECAMATAN

(Subdistrict Comparisson)

9



BADAN PUSAT STATISTIK
KOTA GORONTALO

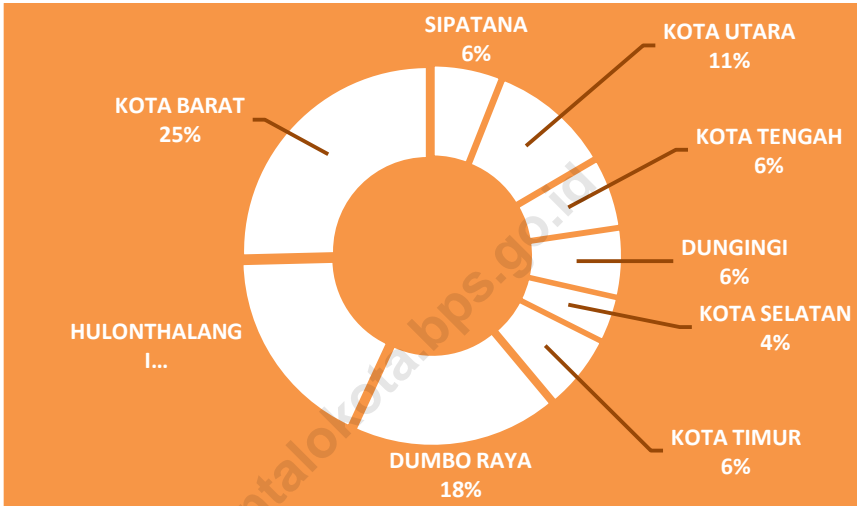
ULASAN

Jumlah penduduk paling banyak di Kota Gorontalo pada 2017 adalah Kecamatan Kota Tengah, yaitu 27,480 jiwa, sedangkan kecamatan dengan jumlah penduduk terendah di Kota Gorontalo adalah Kecamatan Hulonthalangi, yaitu sebesar 16,647 jiwa, Jumlah penduduk per kecamatan di Kota Gorontalo cenderung mengalami peningkatan dari 2016 ke 2017, Sementara kecamatan dengan wilayah terluas adalah Kecamatan Kota Barat, yaitu sebesar 17,71 % dari total keseluruhan wilayah Kota Gorontalo, sedangkan kecamatan dengan luas wilayah tersempit adalah Kota Selatan, dengan luas 3,86 % dari total keseluruhan wilayah Kota Gorontalo,

DESCRIPTION

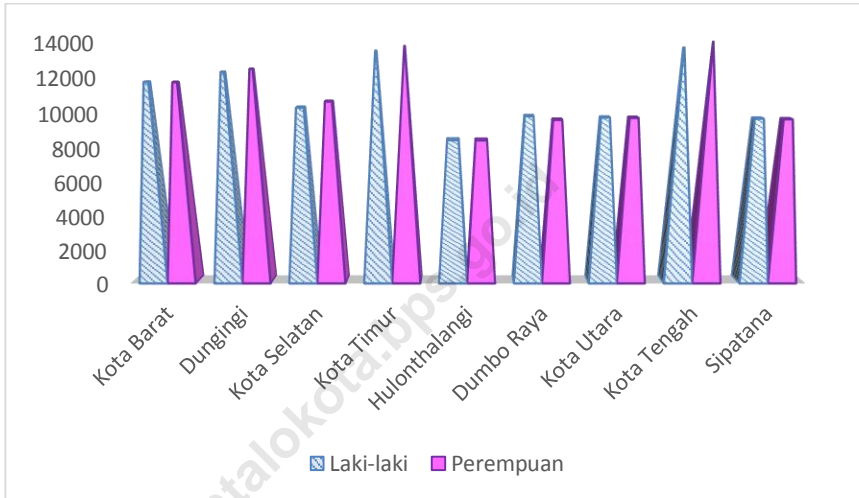
The largest number of residents in Gorontalo Municipality in 2016 is Kota Tengah Sub-district,, 27,480 inhabitants,while the lowest population in Gorontalo Municipality is Hulonthalangi Sub-district, which is 16,647 inhabitant, The number of residents per sub-district in Gorontalo Municipality tends to increase from 2015 to 2016, While the sub-district with the widest area is Kota Barat Sub-district, which is 17,71 % of the total area of Gorontalo Municipality, while the sub-district with the most narrow area is Kota Selatan with 3,86 % of the total area of Gorontalo Municipality,

Gambar 9 **Persentase Luas Wilayah Menurut Kecamatan di Kota Gorontalo (persen), 2017**
Picture **Percentage Total Area by SubDistrict in Gorontalo Municipality (percent), 2017**



Sumber : Peta Rencana Tata Ruang Wilayah Kota Gorontalo Tahun 2012, Badan Pertanahan Nasional Kota Gorontalo
Source : Map of the Spatial Plan of Gorontalo in 2012, National Land Agency of Gorontalo Municipality

Gambar 10 Jumlah Penduduk Menurut Kecamatan di Kota Gorontalo, 2017
Picture Population by Subdistrict in Gorontalo Municipality, 2017



Sumber : Dinas Kependudukan dan Catatan Sipil Kota Gorontalo
 Source : Department of Population and Civil Records and of Gorontalo Municipality

Tabel 9.1 Luas Wilayah Menurut Kecamatan di Kota Gorontalo, 2017
Table Total Area by Subdistrict in Gorontalo Municipality, 2017

Kecamatan Subdistrict		Luas (km ²) Total Area (square,km)	Persentase (%) Percentage
(1)		(2)	(3)
1,	Kota Barat	20,07	25,39
2,	Dungingi	4,67	5,91
3,	Kota Selatan	3,05	3,86
4,	Kota Timur	5,15	6,52
5,	Hulonthalangi	14,00	17,71
6,	Dumbo Raya	14,04	17,77
7,	Kota Utara	8,35	10,56
8,	Kota Tengah	4,81	6,09
9,	Sipatana	4,74	6,00
Kota Gorontalo Gorontalo Municipality		79,03	100,00

Sumber : Peta Rencana Tata Ruang Wilayah Kota Gorontalo Tahun 2011, Badan Pertanahan Nasional Kota Gorontalo

Source : Map of the Spatial Plan of Gorontalo in 2011, National Land Agency of Gorontalo Municipality

Tabel 9.2 Banyaknya Penduduk Menurut Kecamatan dan Jenis Kelamin di Kota Gorontalo, 2017
Table *Number of Population by Subdistrict and Sex in Gorontalo Municipality, 2017*

Kecamatan Subdistrict	Jenis Kelamin (ribu) <i>Sex (thousand)</i>			Rasio Jenis Kelamin Sex Ratio	
	Laki- Laki <i>Male</i>	Perempuan <i>Female</i>	Jumlah <i>Total</i>		
(1)	(2)	(3)	(4)	(5)	
1 Kota Barat	11 659	11 645	23 304	100	
2 Duingingi	12 222	12 394	24 616	99	
3 Kota Selatan	10 206	10 550	20 756	97	
4 Kota Timur	13 409	13 680	27 089	98	
5 Hulonthalangi	8 352	8 333	16 685	100	
6 Dumbo Raya	9 722	9 508	19 230	102	
7 Kota Utara	9 638	9 620	19 258	100	
8 Kota Tengah	13 587	13 975	27 562	97	
9 Sibatana	9 572	9 541	19 113	100	
Kota Gorontalo	2017	98 367	99 246	197 613	99
Gorontalo Municipality	2016	97 354	98 114	195 468	99

Sumber : Dinas Kependudukan dan Catatan Sipil Kota Gorontalo

Source : *Department of Population and Civil Records and of Gorontalo Municipality*

DATA

MENCERDASKAN BANGSA

— Enlighten The Nation —



**BADAN PUSAT STATISTIK
KOTA GORONTALO**

Statistics of Gorontalo Municipality

Jalan Dewi Sartika No. 21, Kota Tengah, Kota Gorontalo

Telp. (0435)-821956, Fax: (0435)-826644,

E-mail: bps7571@bps.go.id

Homepage: <http://gorontalokota.bps.go.id>



9 772598 686003