

KATALOG: 1101002.1671050

STATISTIK DAERAH KECAMATAN ILIR TIMUR I 2016



STATISTIK DAERAH KECAMATAN ILIR TIMUR I 2016

ISSN : -
No. Publikasi : -
Katalog BPS : 1101002.1671050
Ukuran Buku : 17,6 cm x 25 cm
Jumlah Halaman : iii + 16 Halaman

Naskah : Koordinator Statistik Kecamatan Ilir Timur I Kota Palembang

Gambar Kulit :

Koordinator Statistik Kecamatan Ilir Timur I Kota Palembang

Diterbitkan Oleh :

Badan Pusat Statistik Kota Palembang

Dicetak Oleh : CV. DATA NETWORK

Boleh Dikutip Dengan Menyebut Sumbernya



Kata Pengantar



Dengan memanjatkan puji dan syukur kehadiran Tuhan Yang Maha Esa, Koordinator Statistik Kecamatan Ilir Timur I Kota Palembang menerbitkan Publikasi **Statistik Daerah Kecamatan Ilir Timur I 2016** yang merupakan analisis secara sederhana dari berbagai indikator-indikator terpilih seputar Kecamatan Ilir Timur I dalam bentuk tampilan uraian deskriptif sederhana, yang bertujuan untuk membantu pengguna data dalam memahami perkembangan pembangunan serta potensi sosial ekonomi yang ada di Kecamatan Ilir Timur I.

Publikasi Statistik Daerah Kecamatan Ilir Timur I 2016 diterbitkan untuk melengkapi ragam publikasi statistik yang sudah terbit secara rutin setiap tahun. Berbeda dengan publikasi-publikasi yang sudah ada, publikasi ini lebih menekankan pada analisis.

Materi yang disajikan dalam Statistik Daerah Kecamatan Ilir Timur I 2016 memuat berbagai informasi/indikator terpilih yang terkait dengan pembangunan di berbagai sektor di Kecamatan Ilir Timur I dan diharapkan dapat menjadi bahan rujukan/kajian dalam perencanaan, monitoring dan evaluasi kegiatan pembangunan.

Kritik dan saran membangun dari semua pihak kami harapkan guna penyempurnaan penerbitan mendatang. Semoga publikasi ini mampu memenuhi tuntutan kebutuhan data statistik, baik oleh instansi/dinas pemerintah, swasta, kalangan akademisi maupun masyarakat luas.

Palembang, September 2016
Koordinator Statistik Kecamatan
Ilir Timur I Kota Palembang

MARWAN,SE



DAFTAR ISI

1. Geografi	1
2. Pemerintahan	2
3. Penduduk	3
4. Pendidikan	5
5. Kesehatan	6
6. Perumahan dan Lingkungan	7
7. Perdagangan	9
8. Industri	10
9. Pendapatan Regional	11
10. Perbandingan Regional	12
Lampiran Tabel	13

Luas wilayah Ilir Timur I sebesar 650 Ha atau hanya sebesar 3,79 persen dari luas kota Palembang dengan luas terbesar adalah kelurahan 20 Ilir I yaitu seluas 161,25 Ha

Peta Kecamatan Ilir Timur I

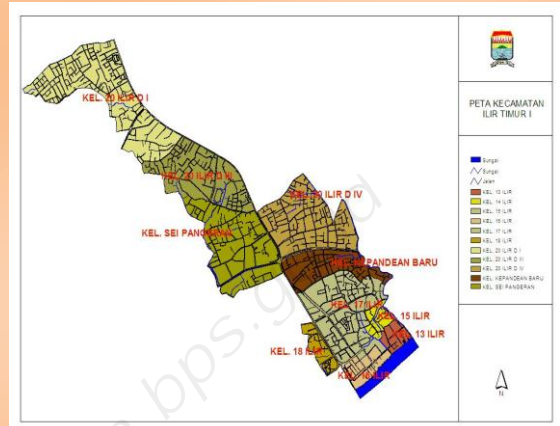
Kecamatan Ilir Timur I adalah salah satu kecamatan di Kota Palembang yang berbatasan dengan Sungai Musi di Kecamatan Seberang Ulu II di sebelah selatan, Kecamatan Ilir Timur II di sebelah timur, dan Kecamatan Sukarami di sebelah utara, serta berbatasan dengan kecamatan Bukit Kecil di sebelah barat.

Kecamatan Ilir Timur I bukan merupakan wilayah pertanian, hal ini terlihat dengan tidak adanya luas lahan persawahan di wilayah tersebut.

Wilayah Kecamatan Ilir Timur I terbagi atas 11 Kelurahan yaitu 18 Ilir, 16 Ilir, 13 Ilir, 14 Ilir, 15 Ilir, 17 Ilir, Kepandean Baru, 20 Ilir I, Sungai Pangeran, 20 Ilir III dan 20 Ilir IV. Dari sebelas Kelurahan ini wilayah dengan luas paling besar adalah kelurahan 20 Ilir I yakni sebesar 161,25 Ha. Kemudian Kelurahan 20 Ilir III sebesar 138,19 Ha, dan ketiga kelurahan Sei Pangeran yakni seluas 132,66 Ha. Sedangkan delapan kelurahan lainnya tidak sampai 100 Ha bahkan ada yang hanya 8 Ha yaitu kelurahan 13 Ilir dan 14 Ilir.

►►►Tahukah Anda

Kecamatan Ilir Timur I adalah salah satu kecamatan yang berbatasan langsung dengan sungai Musi yang merupakan salah satu jalur transportasi di kota Palembang.



Sumber : Kecamatan Ilir Timur I Dalam Angka, 2016

Statistik Geografi Kelurahan di Wilayah Kecamatan Ilir Timur I

Kelurahan	Kode Kelurahan	Luas (Ha)	Persentase
18 Ilir	001	16,00	2,46
16 Ilir	002	24,00	3,69
13 Ilir	003	8,20	1,26
14 Ilir	004	8,70	1,34
15 Ilir	005	22,80	3,51
17 Ilir	006	30,00	4,62
Kepandean Baru	007	12,20	1,88
20 Ilir I	008	161,25	24,81
Sungai Pangeran	009	132,66	20,41
20 Ilir III	011	138,19	21,26
20 Ilir IV	017	96,00	14,77

Sumber : Kecamatan Ilir Timur I Dalam Angka, 2016

2

PEMERINTAHAN

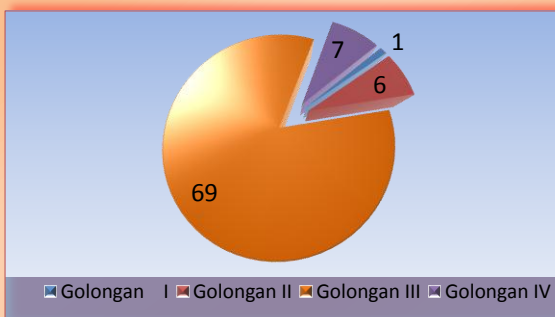


Statistik Pemerintahan Kecamatan Ilir Timur I Tahun 2015

Kelurahan	Rukun Warga (RW)	Rukun Tetangga (RT)	Keluarga
18 Ilir	4	11	750
16 Ilir	5	16	496
13 Ilir	4	11	794
14 Ilir	4	15	944
15 Ilir	6	30	1 517
17 Ilir	6	18	1 089
Kepandean Baru	-	9	574
20 Ilir I	10	40	4 088
Sungai Pangeran	7	36	3 053
20 Ilir III	11	32	1 910
20 Ilir IV	11	46	3 579
Total	68	264	18 794

Sumber: Kecamatan Ilir Timur I Dalam Angka, 2016

Jumlah Pegawai Negeri Sipil Menurut Golongan di Kecamatan Ilir Timur I, Tahun 2015



Sumber : Kecamatan Ilir Timur I Dalam Angka, 2016

Sama dengan daerah lain di Indonesia yang banyak mengalami pemekaran wilayah baik itu pemekaran kecamatan maupun kelurahan, maka pada tahun 2015 setelah melalui beberapa kali perubahan Kecamatan Ilir Timur I telah memiliki 68 Rukun Warga dan 264 Rukun Tetangga. Sedangkan jumlah keluarga yang mendiami wilayah ini adalah sebanyak lebih dari 18 ribu keluarga.

Berdasarkan pembagian wilayah Administrasinya semua kelurahan di kecamatan Ilir Timur I adalah termasuk desa swasembada dimana setiap kelurahan memiliki kantor kelurahan di wilayah masing-masing.

Jumlah Pegawai Negeri Sipil di Kecamatan Ilir Timur I, untuk pegawai kecamatan dan kelurahan adalah sebanyak 83 orang. Sedangkan pegawai negeri sipil yang berasal dari instansi vertikal jauh lebih sedikit yakni 20 orang yang terdiri dari 1 org dari Badan Pusat Statistik, 19 orang dari Kantor Urusan Agama.

Selain organisasi pemerintah di kecamatan Ilir Timur I juga terdapat juga organisasi kepemudaan karang taruna yang terdapat di seluruh kelurahan.

PENDUDUK

3

Kecamatan Ilir Timur I adalah kecamatan yang didominasi pekerjaan wiraswasta dan jasa hal ini dikarenakan wilayah ini banyak terdapat pasar dan perkantoran

Komposisi penduduk Kecamatan Ilir Timur I lebih banyak penduduk perempuan daripada penduduk laki-laki, hal ini dapat dilihat dari sex ratio yang nilainya dibawah 100 yaitu 94,62 dimana beda penduduk laki-laki dan perempuan sebanyak 2.083 orang. Jumlah penduduk yang relatif besar yaitu sebanyak 75.374 orang, dengan luas 650 ha maka kepadatan penduduk di tiap ha cukup tinggi yaitu sebesar 115,96.

Bedasarkan pekerjaannya, penduduk kecamatan Ilir Timur I kebanyakan adalah Mahasiswa sebanyak 22,3 persen, sedangkan pekerjaan kedua yaitu jasa sebanyak 16,5 persen, dan ketiga yaitu di bidang wiraswasta sebanyak 15 persen, hal ini tidak mengherankan, karena kecamatan ini adalah wilayah pasar serta perkantoran.

▶▶▶Tahukah Anda

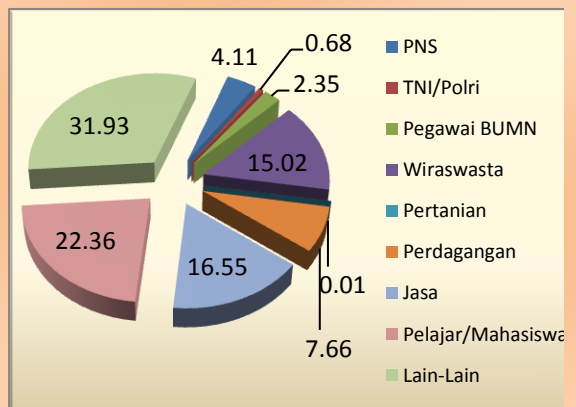
Rata-rata jumlah anggota keluarga di kecamatan Ilir Timur I adalah 4 orang.

Indikator Kependudukan Kecamatan Ilir Timur I Tahun 2015

Uraian	2015
Jumlah Penduduk (jiwa)	75 374
Jumlah Rumah Tangga	18 794
Jumlah Penduduk Datang (jiwa)	480
Jumlah Penduduk Pindah (jiwa)	804
Kepadatan Penduduk (jiwa/ha)	115,96
Sex Ratio (L/P) (%)	94,62
Jumlah Kelahiran (jiwa)	242
Jumlah Kematian (jiwa)	220
Jumlah Keluarga	18 794
Rata-rata jiwa per keluarga	4,01

Sumber : Kecamatan Ilir Timur I Dalam Angka, 2016

Penduduk Kecamatan Ilir Timur I berdasarkan Pekerjaan, 2015 (%)



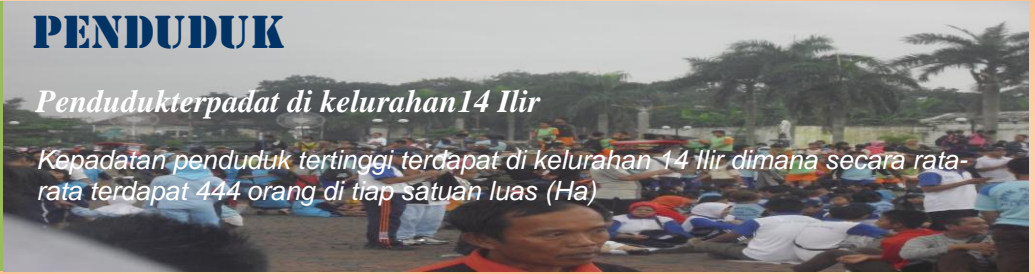
Sumber : Kecamatan Ilir Timur I Dalam Angka, 2016

3

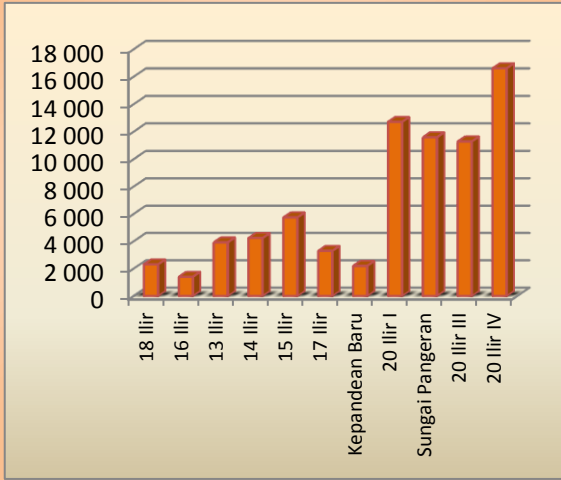
PENDUDUK

Pendudukterpadat di kelurahan14 Ilir

Kepadatan penduduk tertinggi terdapat di kelurahan 14 Ilir dimana secara rata-rata terdapat 444 orang di tiap satuan luas (Ha)

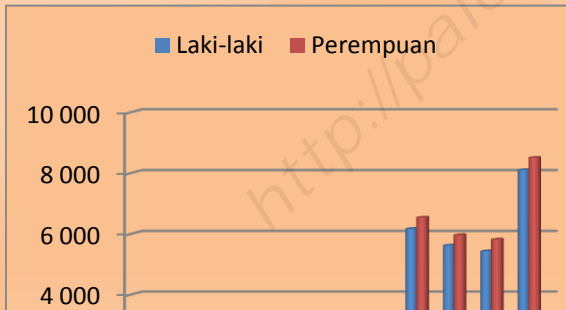


Jumlah Penduduk Kecamatan IlirTimur I Menurut Kelurahan (jiwa), 2015



Sumber : Kecamatan Ilir Timur I Dalam Angka, 2016

Penduduk IlirTimur I menurut Kelurahan dan Jenis Kelamin, 2015



Komposisi penduduk Kecamatan Ilir Timur I menurut kelurahan bisa dikatakan hampir tidak merata. Hal ini bisa terlihat dari fluktuasi jumlah penduduk masing-masing kecamatan yang cukup besar perbedaannya.

Kelurahan yang terbanyak penduduknya adalah kelurahan 20 Ilir IV, sedangkan wilayahnya hanya 96 Ha sehingga kepadatan penduduk di wilayah ini cukup padat sekitar 173 orang dalam tiap ha.

Dalam komposisi menurut jenis kelamin, penduduk dengan komposisi jenis kelamin yang hampir berimbang adalah wilayah 14 Ilir, sedangkan penduduk paling sedikit ada di kelurahan 16 Ilir, hal ini dikarenakan 16 Ilir adalah wilayah pasar yang banyak terdapat pertokoan yang kebanyakan tidak dihuni. Sehingga kepadatan penduduk di wilayah ini hanya sekitar 58 orang per ha.

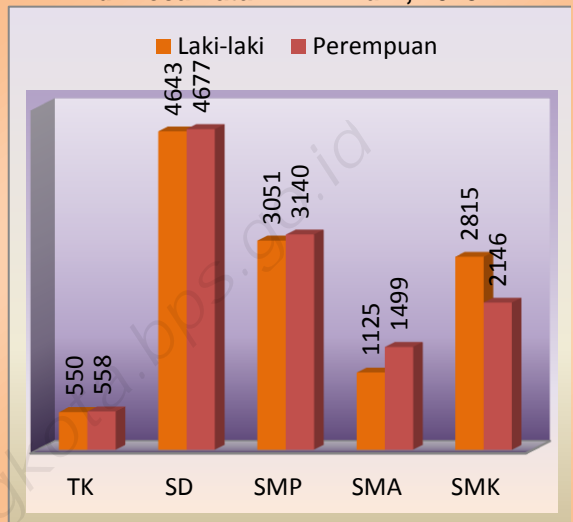


4

Prasarana pendidikan yang cukup sangat diperlukan dalam rangka pembangunan SDM. Jumlah sekolah yang ada di Ilir Timur I sudah cukup memadai, dimana terdapat 23 TK, 24 SD, 13 SMP, 7 SMU, 4 SMK, juga terdapat 9 akademi dan perguruan tinggi swasta.

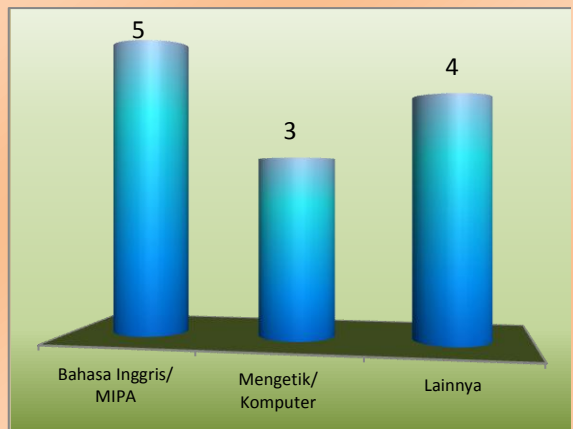
Selain jumlah sekolah, hal yang penting juga adalah rasio antara jumlah murid dan guru sangat perlu untuk dijadikan acuan bagi pendidikan yang lebih berkualitas. Jika dibandingkan jumlah antara guru dan murid, maka untuk tingkat TK rasio guru dan murid adalah 1:9, untuk tingkat SD 1:16, untuk tingkat SMP 1:14, untuk tingkat SMA 1:14 sedangkan untuk tingkat SMK 1:16. Semakin banyak murid yang ditangani akan semakin sulit untuk mencapai kualitas pendidikan yang baik. Semakin sedikit murid yang ditangani akan semakin baik pula kualitas pendidikan tersebut.

Jumlah Sekolah, Murid dan Guru di Kecamatan Ilir Timur I, 2015



Sumber : Kecamatan Ilir Timur I Dalam Angka, 2016

Jumlah Lembaga Pendidikan Informal di Ilir Timur I, 2015



Sumber : Kecamatan Ilir Timur I Dalam Angka, 2016

5

KESEHATAN

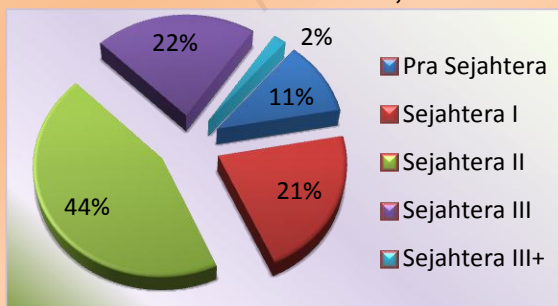
Terdapat lebih dari 4 ribu keluarga tergolong keluarga sejahtera I dan lebih dari 8 ribu masuk golongan keluarga sejahtera II dan lebih dari 4 ribu keluarga sejahtera III serta lebih dari 3 ratus keluarga sejahtera III+

Statistik Kesehatan Kecamatan Ilir Timur I, 2015

Uraian	2015
Fasilitas Kesehatan	
Rumah Sakit	2
Rumah Bersalin	2
Poliklinik	2
Puskesmas	3
Puskesmas Pembantu	1
Posyandu	53
Apotik	32
Praktek Dokter	43
Praktek Bidan	10
Tenaga Kesehatan	
Dokter	29
Bidan	12
Mantri Kesehatan	2
Dukun Bersalin	0

Sumber : Kecamatan Ilir Timur I Dalam Angka, 2016

Jumlah Keluarga Sejahtera dan Prasejahtera di Kecamatan Ilir Timur I, 2015



Sumber : Kecamatan Ilir Timur I Dalam Angka, 2016

Fasilitas Kesehatan di Ilir Timur I cukup memadai dengan adanya berbagai fasilitas kesehatan seperti rumah sakit, rumah bersalin, poliklinik, puskesmas, pustu, posyandu, apotik, praktek dokter, dan praktek bidan. Jumlah ini merupakan jumlah yang memadai untuk kecamatan Ilir Timur I. Tenaga kesehatan yang berada di wilayah ini juga cukup banyak dengan 29 tenaga dokter, 12 tenaga bidan dan 2 tenaga mantri kesehatan. Seiring dengan banyaknya fasilitas kesehatan tersebut, jumlah keluarga sejahtera menurut PPLKB juga mengalami peningkatan.

Alat kontrasepsi yang mayoritas dipakai penduduk Ilir timur I adalah suntikan, kemudian yang banyak dipakai juga adalah pil dan kondom.

▶▶▶ Tahukah Anda

Jumlah peserta KB aktif di kecamatan Ilir Timur I lebih dari 8 ribu orang dengan jenis alat kontrasepsi dominan adalah Suntikan.

PERUMAHAN DAN LINGKUNGAN

PAM sumber air utama untuk masak

Lebih dari 90 persen keluarga mempergunakan air ledeng untuk keperluan memasak

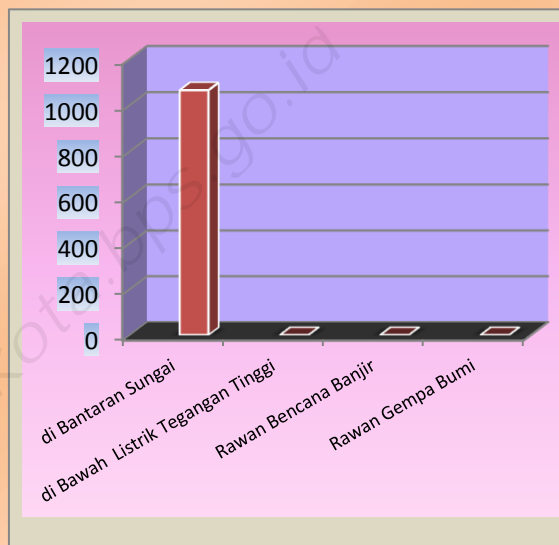
6

Wilayah Ilir Timur I berbatasan langsung dengan sungai Musi dan memiliki banyak aliran sungai sehingga tidak mengherankan apabila masih banyak keluarga yang tinggal di bantaran sungai yaitu masih ada 1065 keluarga.

Dari sisi sumber air untuk memasak, seiring dengan meningkatnya kesadaran warga akan pentingnya air yang bersih, kebanyakan keluarga di Ilir Timur I mempergunakan air PAM/ ledeng daripada air sungai dan sumur, tercatat ada sebanyak 79 menggunakan air sumur. Sedangkan dari sisi pelanggan listrik, lebih dari 18 ribu keluarga telah menggunakan listrik PLN, sedangkan untuk telepon terdapat lebih dari 4 ribu keluarga yang menggunakan telepon kabel.

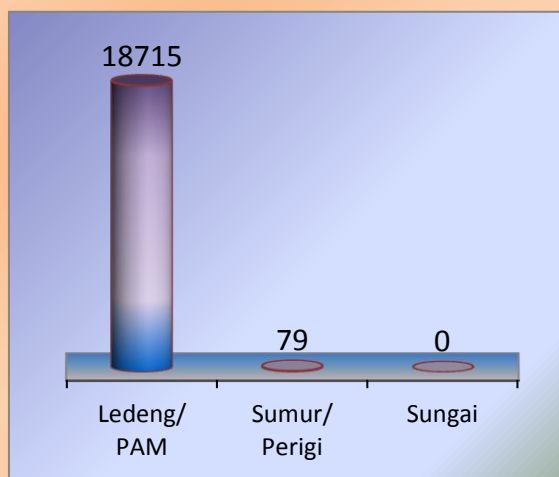
Dari sisi pemukiman kumuh, terdapat 34 lokasi pemukiman kumuh dengan 990 bangunan serta didiami lebih dari 1700 keluarga.

Wilayah Tempat Tinggal Keluarga di Ilir Timur I, 2015



Sumber : Kecamatan Ilir Timur I Dalam Angka, 2016

Jumlah Keluarga menurut Sumber Air untuk Memasak di Ilir Timur I, 2015



Sumber : Kecamatan Ilir Timur I Dalam Angka, 2016

6

PERUMAHAN DAN LINGKUNGAN

Angka kriminalitas di kecamatan Ilir Timur cukup rendah

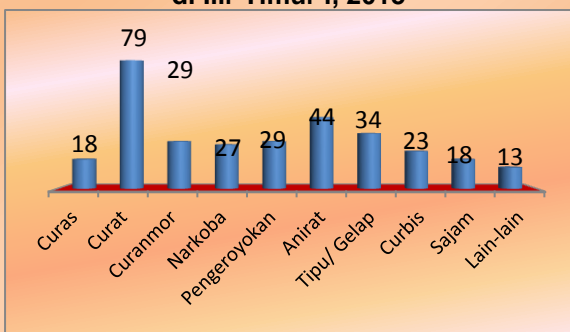
Terdapat 319 kasus gangguan kamtibmas di Ilir Timur I pada tahun 2015

Berbagai Sarana di Kecamatan Ilir Timur I, 2015

Uraian	2015
Sarana olahraga	
Lapangan Sepakbola	2
Lapangan Bulu Tangkis	2
Lapangan Bola Volley	1
Lainnya	5
Tempat Ibadah	
Masjid	29
Langgar/Mushola	43
Gereja	17
Vihara/Klenteng	10
Pura	0
Tempat Rekreasi	
Gedung Bioskop	1
Tempat Hiburan	0
Gedung Kesenian	0
Lainnya	0

Sumber : Kecamatan Ilir Timur I Dalam Angka, 2016

Jumlah Gangguan Kamtibmas di Ilir Timur I, 2015



Sumber : Kecamatan Ilir Timur I Dalam Angka, 2016

Sarana dan prasarana lainnya yang menunjang kehidupan masyarakat baik untuk kesehatan maupun kehidupan spiritual juga kebutuhan akan rekreasi tentu harus tersedia di setiap wilayah. Hal ini salah satunya adalah untuk mendukung pembangunan manusia itu sendiri agar menjadi manusia yang utuh dan terpenuhi segala kebutuhannya. Sarana yang masih sangat minim di wilayah Ilir Timur I adalah tempat rekreasi. Sedangkan sarana olahraga dan tempat ibadah sudah cukup memadai bagi masyarakat Ilir Timur I yaitu 2 Lapangan Bola, 2 Lapangan Bulu Tangkis, 1 Lapangan Bola Volley, dan 5 Lapangan lainnya.

Gangguan keamanan yang terjadi pada tahun 2015 cukup rendah dengan jenis gangguan yang bermacam-macam. Gangguan kamtibmas terbanyak adalah pencurian berat 79 kasus, kemudian aniaya berat sebanyak 44 kasus, penipuan/penggelapan 34, kasus pencurian kendaraan bermotor 29 kasus dan pengeroyokan 29 kasus.



PERDAGANGAN

Pasar baik tradisional maupun modern adalah salah satu pendorong roda perekonomian suatu wilayah. Kegiatan perekonomian di wilayah Ilir Timur I secara keseluruhan ditopang oleh 3 pasar permanen, 3 pasar darurat, 12 supermarket, 329 restoran, dan 357 warung kelontong.

Kegiatan lain seperti hotel dan bank tampaknya begitu bergairah di wilayah ini, terlihat dengan adanya 10 Hotel, 36 penginapan, 41 bank umum, 7 BPR dan 1 pengadaian.

Memang, secara umum wilayah Ilir Timur I ini merupakan pusat kegiatan perekonomian. Hal ini dapat dilihat dari jumlah sarana perekonomian yang ada di wilayah Ilir Timur I. sehingga banyak masyarakat dari wilayah lain yang bekerja atau mencari penghasilan di wilayah Ilir Timur I ini.

Berbagai Sarana Perekonomian di kecamatan Ilir Timur I, 2015

Uraian	2015
Pasar	
Pasar Permanen	3
Pasar Darurat	3
Supermarket/swalayan	12
Restoran/Rumah Makan	329
Toko/Warung Kelontong	357
Hotel & Bank	
Hotel	10
Penginapan	36
Bank Umum	41
BPR	7
KUD	0
Pengadaian	1

Sumber : Kecamatan Ilir Timur I Dalam Angka, 2016

Berbagai Kegiatan Ekonomi di Bidang Jasa di Kecamatan Ilir Timur I, 2015

Uraian	2015
Bengkel kendaraan bermotor	27
Bengkel elektronik	17
fotocopy	45
Agen perjalanan wisata	39
Tempat pangkas rambut	27
Salon kecantikan	32
Bengkel Las	10
Persewaan Alat Pesta	8

Sumber : Kecamatan Ilir Timur I Dalam Angka, 2016

8

INDUSTRI



Industri Kecil di Wilayah Kecamatan Ilir Timur I

Industri Kecil	Jumlah	Tenaga Kerja
Industri Pangan dan Sandang	0	0
Industri Kimia dan Bahan Bangunan	1	11
Industri Logam dan Jasa	0	0
Industri Kerajinan Umum	30	150

Sumber : Kecamatan Ilir Timur I Dalam Angka, 2016

Industri Besar di Wilayah Kecamatan Ilir Timur I

Industri Besar	Jumlah	Tenaga Kerja
Industri Logam, Mesin, Kimia dan aneka industri	1	88
Industri Hasil Pertanian dan Perikanan	0	0
Industri Hasil hutan dan Perkebunan	0	0
Industri Kerajinan	0	0

Sumber : Kecamatan Ilir Timur I Dalam Angka, 2016

Untuk kegiatan jasa, di wilayah Ilir Timur I cukup bergairah, hal ini dikarenakan pelanggan-pelanggannya adalah keluarga perorangan yang dengan skala harga yang cukup murah mengingat di wilayah ini merupakan basis tempat tinggal mahasiswa perguruan tinggi dari luar daerah yang indekos.

Keberadaan perusahaan industri pengolahan sangat berpengaruh pada kehidupan perekonomian masyarakat, karena usaha industri ini dapat menyerap tenaga kerja dan sebagai salah satu mata pencaharian masyarakat sekitar usaha industri ini. Namun di wilayah Ilir Timur I. Usaha industry hanya ada beberapa. Industri dengan skala besar hanya ada 1 usaha yang menyerap sebanyak 88 orang tenaga kerja. Industri dengan skala kecil hanya ada 31 usaha dengan tenaga kerja terserap 161 orang. Minimnya industri kecil yang tercatat di wilayah ini kemungkinan besar dikarenakan belum tercovernya usaha tersebut dalam pendataan yang dilakukan.



Pendapatan bagi wilayah kecamatan berasal dari APBD Kota dan bantuan dari Pemerintah propinsi. Namun dana yang masuk di wilayah kecamatan Ilir Timur I melalui dana DSPK (Dana Stimulan Pembangunan Kelurahan) serta bantuan dari Gubernur pada tahun 2105 tidak ada.

Realisasi pajak di wilayah Ilir Timur I belum mencapai target yang diinginkan. Dari 19 ribu lebih wajib pajak yang ditargetkan ada sekitar lebih dari 15 ribu wajib pajak yang terealisasi. Sedangkan untuk ketetapan pajaknya dari 11 milyar lebih dana yang di targetkan ada 10 milyar lebih yang terealisasi dengan persentase sebesar 88,28 persen.

Target dan Realisasi PBB di Wilayah Kecamatan Ilir Timur I, 2015

	Target	Realisasi
Wajib Pajak	19.471	15.193
Ketetapan (Juta Rp)	11.755,63	10.377,76

Sumber : Kecamatan Ilir Timur I Dalam Angka, 2016

Penerimaan Dana DSPK dan Dana Swadaya di Kecamatan Ilir Timur I, 2015

Uraian	2015
Dana DSPK (juta)	0
Dana Swadaya (juta)	0

Sumber : Kecamatan Ilir Timur I Dalam Angka, 2016

▶▶▶Tahukah Anda

Jumlah realisasi pajak di kelurahan 13 Ilir melampaui dari target yang ditetapkan yaitu sebesar 120,58 persen.



Luas Wilayah, Jumlah Penduduk, Kepadatan Penduduk, dan Sex Ratio menurut Kecamatan

No	Kecamatan	Luas(km ²)	2014	Penduduk Tahun 2015			Kepadatan	Sex Ratio
				Laki-laki	Perempuan	Total		
1	Iilir Barat II	6,22	65,555	33,252	32,739	65,991	10,609	101.57
2	Gandus	68,78	61,813	31,626	30,520	62,146	904	103.62
3	Seberang Ulu I	17,44	174,945	88,800	87,949	176,749	10,135	100.97
4	Kertapati	42,56	83,784	42,801	41,897	84,698	1,990	102.16
5	Seberang Ulu II	10,69	97,898	49,784	49,438	99,222	9,282	100.70
6	Plaju	15,17	81,281	41,311	40,580	81,891	5,398	101.80
7	Iilir Barat I	19,77	135,080	68,126	67,259	135,385	6,848	101.29
8	Bukit Kecil	9,92	43,929	22,108	21,859	43,967	4,432	101.14
9	Iilir Timur I	6,5	68,506	34,721	36,697	71,418	10,987	94.62
10	Kemuning	9	84,562	41,987	43,015	85,002	9,445	97.61
11	Iilir Timur II	25,58	163,934	82,540	82,698	165,238	6,460	99.81
12	Kalidoni	27,92	109,644	55,606	55,376	110,982	3,975	100.42
13	Sako	18,04	89,990	45,658	45,429	91,087	5,049	100.50
14	Sematang Borang	51,459	36,983	18,904	18,530	37,434	1,012	102.02
15	Sukarami	36,98	159,339	82,208	81,931	164,139	3,190	100.34
16	Alang-Alang Lebar	34,581	101,251	52,511	52,657	105,168	3,041	99.72
	Kota Palembang	400,61	1,558,494	791,943	788,574	1,580,517	3,945	100.43

Sumber : Palembang Dalam Angka, 2016

Dalam kurun waktu setahun, jumlah penduduk kota Palembang mengalami penambahan penduduk sebanyak 22 ribu lebih jiwa. Untuk wilayah Iilir Timur I penduduk bertambah dari 68.506 jiwa pada tahun 2014 menjadi 71.418 jiwa pada tahun 2015. Kepadatan penduduk tertinggi terdapat pada kecamatan Iilir Timur I dengan kepadatan 10.987 jiwa/km² dan kepadatan terendah pada kecamatan Sematang Borang dengan kepadatan 1.012 jiwa/km². Sedangkan untuk sex ratio, ada 4 kecamatan yang memiliki sex ratio kurang dari 100 yaitu Iilir Timur I, Kemuning, Iilir Timur II, dan Alang-Alang Lebar.

Lampiran Tabel

<http://paik.mngkult.go.id>

Tabel 1.1**Luas Wilayah Kecamatan Ilir Timur I Dirinci Menurut Kelurahan
Pada Tahun 2015**

Kelurahan	Kode Kelurahan	Luas (Ha)	Persentase
<i>(1)</i>	<i>(2)</i>	<i>(3)</i>	<i>(4)</i>
1. Kelurahan 18 Ilir	001	16.00	2.46
2. Kelurahan 16 Ilir	002	24.00	3.69
3. Kelurahan 13 Ilir	003	8.20	1.26
4. Kelurahan 14 Ilir	004	8.70	1.34
5. Kelurahan 15 Ilir	005	22.80	3.51
6. Kelurahan 17 Ilir	006	30.00	4.62
7. KelurahanKepandeanBaru	007	12.20	1.88
8. Kelurahan 20 Ilir I	008	161.25	24.81
9. KelurahanSeiPangeran	009	132.66	20.41
10. Kelurahan 20 Ilir III	011	138.19	21.26
11. Kelurahan 20 Ilir IV	017	96.00	14.77
Jumlah		650.00	100.00

Sumber: Badan Pusat Statistik Kota Palembang

Tabel 3.1**Luas Wilayah, Jumlah Penduduk, Kepadatan Penduduk Kecamatan Ilir Timur I
Pertengahan Tahun 2015**

Kelurahan	Luas (Ha)	Jumlah Penduduk	Kepadatan Tiap Ha
<i>(1)</i>	<i>(2)</i>	<i>(3)</i>	<i>(4)</i>
1. Kelurahan 18 Ilir	16.00	2 193	137.06
2. Kelurahan 16 Ilir	24.00	1 328	55.33
3. Kelurahan 13 Ilir	8.20	3 715	453.05
4. Kelurahan 14 Ilir	8.70	4 024	462.53
5. Kelurahan 15 Ilir	22.80	5 450	239.04
6. Kelurahan 17 Ilir	30.00	3 133	104.43
7. Kelurahan Kepandean Baru	12.20	2 086	170.98
8. Kelurahan 20 Ilir I	161.25	12 053	74.75
9. Kelurahan Sei Pangeran	132.66	10 989	82.84
10. Kelurahan 20 Ilir III	138.19	10 700	77.43
11. Kelurahan 20 Ilir IV	96.00	15 747	164.03
Jumlah	650.00	71 418	109.87

Sumber :Badan Pusat Statistik Kota Palembang

Tabel 3.2**Jumlah Penduduk Kecamatan Ilir Timur I Menurut Jenis Kelamin dan Sex Ratio Pada Tahun 2015**

Kelurahan	Laki-Laki	Perempuan	Jumlah	Sex Ratio
<i>(1)</i>	<i>(2)</i>	<i>(3)</i>	<i>(4)</i>	<i>(5)</i>
1. Kelurahan 18 Ilir	1 068	1 125	2 193	94.93
2. Kelurahan 16 Ilir	661	667	1 328	99.10
3. Kelurahan 13 Ilir	1 891	1 824	3 715	103.67
4. Kelurahan 14 Ilir	2 020	2 004	4 024	100.80
5. Kelurahan 15 Ilir	2 587	2 863	5 450	90.36
6. Kelurahan 17 Ilir	1 510	1 623	3 133	93.04
7. KelurahanKepandeanBaru	964	1 122	2 086	85.92
8. Kelurahan 20 Ilir I	5 851	6 202	12 053	94.34
9. KelurahanSeiPangeran	5 332	5 657	10 989	94.25
10. Kelurahan 20 Ilir III	5 851	5 455	10 700	92.97
11. Kelurahan 20 Ilir IV	7 682	8 065	15 747	95.25
Jumlah	34 721	36 697	71 418	94.62

Sumber :Badan Pusat Statistik Kota Palembang

DATA MENCERDASKAN BANGSA

<http://palembangtimes.go.id>