

# **STATISTIK DAERAH KECAMATAN BINJAI BARAT 2015**



**BADAN PUSAT STATISTIK  
KOTA BINJAI**  
*Statistics of Binjai City*



**STATISTIK DAERAH  
KECAMATAN BINJAI BARAT  
2015**

<http://binjaikom.bns.go.id>

# STATISTIK DAERAH KECAMATAN BINJAI BARAT 2015

**Nomor Publikasi** : 12766.15.14  
**Katalog BPS** : 1101002.1276050  
**Ukuran Buku** : 17,6 cm x 25 cm  
**Jumlah Halaman** : v + 22 halaman

**Naskah :**

Seksi Neraca Wilayah dan Analisis Statistik  
Badan Pusat Statistik Kota Binjai

**Gambar Kulit :**

Seksi Integrasi Pengolahan dan Diseminasi Statistik  
Badan Pusat Statistik Kota Binjai

**Diterbitkan Oleh :**

Badan Pusat Statistik Kota Binjai

**Boleh dikutip dengan menyebut sumbernya**

<http://binjaikota.bps.go.id>



## KATA PENGANTAR

Publikasi **Statistik Daerah Kecamatan Binjai Barat 2015** yang diterbitkan oleh Badan Pusat Statistik Kota Binjai memuat berbagai data dan informasi terpilih seputar Kecamatan Binjai Barat yang dianalisis secara sederhana untuk membantu pengguna data dalam memahami perkembangan pembangunan serta potensi yang ada di daerah Kecamatan Binjai Barat.

Publikasi **Statistik Daerah Kecamatan Binjai Barat 2015** diterbitkan untuk melengkapi publikasi-publikasi statistik yang sudah terbit secara rutin setiap tahun. Berbeda dengan publikasi-publikasi yang sudah ada, publikasi ini lebih menekankan pada analisis.

Materi yang disajikan dalam **Statistik Daerah Kecamatan Binjai Barat 2015** memuat berbagai indikator-indikator terpilih yang terkait dengan pembangunan di berbagai sektor di Kecamatan Binjai Barat dan diharapkan dapat menjadi bahan rujukan dalam perencanaan dan evaluasi kegiatan pembangunan.

Akhirnya, kritik dan saran konstruktif dari berbagai pihak kami harapkan untuk penyempurnaan penerbitan mendatang. Semoga publikasi ini mampu memenuhi tuntutan kebutuhan data statistik, baik oleh instansi pemerintah, swasta, kalangan akademisi maupun masyarakat luas.

Kepala Badan Pusat Statistik  
Kota Binjai,

Sunanto, SE



## KATA PENGANTAR

Publikasi **Statistik Daerah Kecamatan Binjai Barat 2015** diterbitkan oleh Koordinator Statistik Kecamatan Binjai Barat dan berisi data dan informasi terpilih seputar Kecamatan yang dianalisis secara sederhana untuk membantu pengguna data memahami perkembangan pembangunan serta potensi yang ada di Kecamatan Binjai Barat.

Publikasi ini diterbitkan untuk melengkapi Publikasi-Publikasi yang sudah terbit secara rutin setiap tahun. Berbeda dengan Publikasi-Publikasi yang sudah ada, Publikasi ini lebih menekankan pada analisis.

Materi yang disajikan dalam Statistik Daerah Kecamatan Binjai Barat 2015 memuat berbagai informasi/indikator terpilih yang terkait dengan pembangunan di berbagai sektor di Kecamatan Binjai Barat dan diharapkan dapat menjadi bahan rujukan/kajian dalam perencanaan dan evaluasi kegiatan pembangunan.

Kritik dan saran konstruktif berbagai pihak kami harapkan untuk penyempurnaan penerbitan mendatang. Semoga Publikasi ini mampu memenuhi tuntutan kebutuhan data statistik, baik oleh instansi/dinas pemerintah, swasta, kalangan akademisi maupun masyarakat luas.

Binjai, November 2015  
Koordinator Statistik Kecamatan Binjai Barat

Serta Malem



# DAFTAR ISI

1. Geografi dan Iklim .....	1	7. Pertanian .....	7
2. Pemerintahan .....	2	8. Listrik dan Air Bersih .....	8
3. Penduduk .....	3	9. Industri & Perdagangan .....	9
4. Pendidikan .....	4	10. Pajak Bumi dan Bangunan ...	10
5. Kesehatan .....	5	Lampiran .....	12
6. Sosial .....	6		



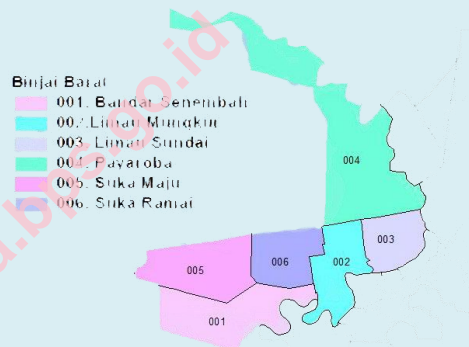


Kecamatan Binjai Barat adalah salah satu dari lima kecamatan yang terdapat di Kota Binjai, terletak pada posisi ujung dari Kota Binjai. Luas wilayah Kecamatan Binjai Barat sebesar 10,86 km<sup>2</sup> atau 12,04 persen dari total luas Kota Binjai.

Dilihat dari topografinya, Kecamatan Binjai Barat terletak ± 30 m di atas permukaan laut.

Di Kecamatan Binjai Barat, terdiri atas 6 kelurahan dan 43 lingkungan, terletak disebelah Barat Kota Binjai yang berbatasan dengan Kabupaten Langkat dan Kecamatan Binjai Utara.

**Peta Kecamatan Binjai Barat**



Sumber : Kecamatan Binjai Barat Dalam Angka 2015

## Statistik Geografi dan Iklim

### Kecamatan Binjai Barat

Uraian	Satuan	2014
[1]	[2]	[3]
Luas	km <sup>2</sup>	10,86
Ketinggian	m	30
Kelurahan	lurah	6
Lingkungan	kepling	43
Jarak ke-lbukota	km	1,5

Sumber : Kecamatan Binjai Barat Dalam Angka 2015





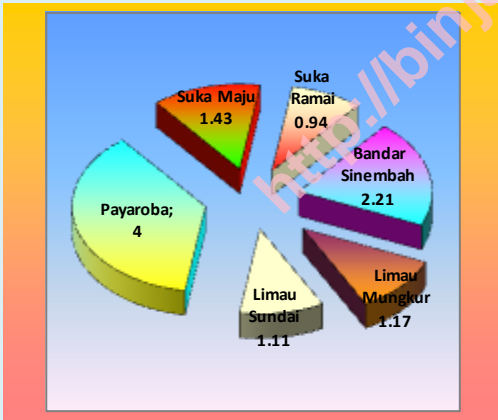
### Statistik Pemerintah di Kecamatan Binjai Barat

Wilayah	2012	2013	2014
[1]	[2]	[3]	[4]
Kelurahan	6	6	6
Lingkungan	43	43	43

Sumber : Kecamatan Binjai Barat dalam Angka 2013, 2014, 2015

Kecamatan Binjai Barat terbagi atas 6 wilayah kelurahan yakni Kelurahan Bandar Sinembah, Limau Mungkur, Limau Sundai, Payaroba, Sukamaju dan Kelurahan Suka Ramai

### Luas Wilayah Kelurahan di Kecamatan Binjai Barat

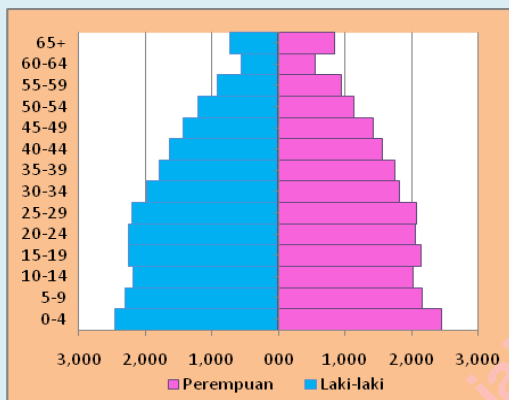


Luas wilayah masing-masing kelurahan di Kecamatan Binjai Barat yakni, Kelurahan Bandar Sinembah 2,21 km<sup>2</sup>, Kelurahan Limau Mungkur 1,17 km<sup>2</sup>, Kelurahan Limau Sundai 1,11 km<sup>2</sup>, Kelurahan Paya Roba 4,00 km<sup>2</sup>, Suka Maju 1,43 km<sup>2</sup>, dan Kelurahan Suka Ramai 0,94 km<sup>2</sup>.

Sumber : Kecamatan Binjai Barat dalam Angka 2015

Jarak rata – rata kantor kelurahan terhadap kantor kecamatan antara 0,1 – 4,2 km.

## Piramida Penduduk Kecamatan Binjai Barat 2014



Sumber : Kecamatan Binjai Barat Dalam Angka 2015

## Indikator Kependudukan Kecamatan Binjai Barat

Uraian	2013	2014
[1]	[2]	[3]
Jumlah Penduduk (jiwa)	44.284	46.814
Kepadatan Penduduk (jiwa/km <sup>2</sup> )	4.078	4.311
Sex Ratio (%)	104,56	103,80
Jumlah Rumah Tangga (ruta)	10.180	10.385
Rata-Rata ART (jiwa/ruta)	4,35	4,51
<b>Penduduk Kelompok Umur (Jiwa)</b>		
0 -14 thn	12.826	13.566
15-64 thn	29.930	33.248
> 65 thn	1.528	1.583

Sumber : Kecamatan Binjai Barat Dalam Angka 2014,2015

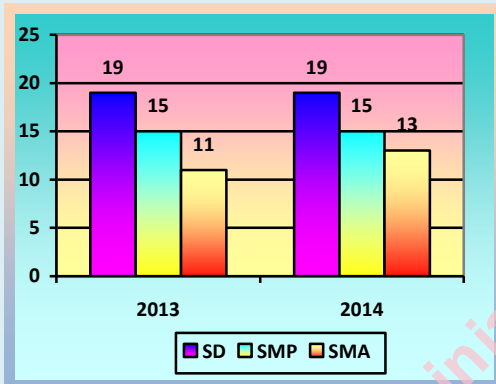
Penduduk Kecamatan Binjai Barat di tahun 2014 didominasi oleh penduduk muda/dewasa dimana komposisi penduduk kelompok usia Produktif ( 15 – 64 tahun) lebih banyak yakni sebesar 33.248 jiwa (71,02 persen), dibandingkan kelompok usia non produktif (0-14 tahun) yang hanya 13.566 jiwa (28,98 persen), dan usia manula (65 tahun ke atas ) sebesar 1.583 jiwa (3,38 persen).

Pada tahun 2014 jumlah penduduk kecamatan Binjai Barat sebanyak 46.814 jiwa. Angka ini mengalami peningkatan dibandingkan tahun 2013 yakni 44.284 jiwa. Dengan luas wilayah 10,86 km<sup>2</sup>, pada tahun 2014 kepadatan penduduk sebanyak 4.311 jiwa per km<sup>2</sup>.

Sex ratio tahun 2014 di Kecamatan Binjai Barat adalah 103,80. Hal ini berarti setiap 100 orang penduduk perempuan di Kecamatan Binjai Barat ada 104 orang penduduk laki-laki.




### Rasio Guru dan Murid di Kecamatan Binjai Barat 2012 dan 2013



Sumber : Kecamatan Binjai Barat Dalam Angka 2014, dan 2015

Capaian di bidang pendidikan berhubungan erat dengan ketersediaan fasilitas pendidikan. Pada tingkat pendidikan SD di Kecamatan Binjai Barat untuk tahun ajaran 2014/2015 seorang guru rata-rata mengajar 19 murid SD. Semakin tinggi tingkat pendidikan maka beban seorang guru semakin sedikit, dimana untuk tingkat pendidikan SLTP seorang guru rata-rata mengajar 15 murid dan untuk tingkat SLTA seorang guru rata-rata mengajar 13 orang murid.

Jumlah fasilitas pendidikan di Kecamatan Binjai Barat tahun 2014 antara lain; terdapat 25 Sekolah Dasar (SD) yang terdiri dari 19 SD Negeri dan 6 SD Swasta. Sedangkan Sekolah Menengah Pertama (SMP) ada 6 yang terdiri dari 2 SMP Negeri dan 4 SMP Swasta. Untuk Sekolah Menengah Atas (SMA) ada 3 unit yang terdiri dari 1 SLTA Negeri dan 2 SLTA swasta dan Sekolah Menengah Kejuruan ada 2 unit SMK swasta. Keseluruhan jenjang pendidikan tersebut mendidik siswa masing – masing untuk tingkat SD negeri/ swasta sebanyak 5.991 siswa, tingkat SLTP negeri/swasta mendidik 1.714 siswa, tingkat SLTA negeri/swasta 887 siswa dan tingkat SMK negeri/swasta sebanyak 50 siswa.





# KESEHATAN

# 5

Fasilitas kesehatan di Kecamatan Binjai Barat sebagai rujukan penduduk di Kecamatan Binjai Barat antara lain; Puskesmas, Puskesmas Pembantu, Balai Pengobatan (BP), Praktek Dokter dan Posyandu dimana: puskesmas sebanyak 2 unit, Puskemas Pembantu 4 unit, BP 2 unit, praktek dokter 5 unit, Posyandu 38 unit dan praktek Bidan 16 unit, yang tersebar di 6 kelurahan di Kecamatan Binjai Barat.

Untuk tenaga medis di Kecamatan Binjai Barat berjumlah 63 orang yang terdiri dari 15 orang dokter, 15 orang bidan dan 33 orang perawat.

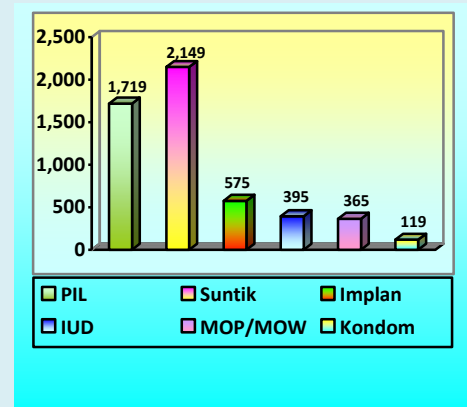
Untuk Kecamatan Binjai Barat terjadi peningkatan jumlah Pasangan Usia Subur dari 6.876 pasangan di tahun 2013 menjadi 6.978 pasangan di tahun 2014 atau terjadi peningkatan sebesar 1,48 persen. Demikian pula dengan pasangan usia subur yang menggunakan alat kontrasepsi dan yang tidak menggunakan alat kontrasepsi. Pengguna alat Kontrasepsi di Kecamatan Binjai Barat meningkat dari 5.094 pasang di tahun 2013 menjadi 5.319 pasang di tahun 2014 atau meningkat sebesar 3,71 persen. Sedangkan pasangan yang tidak menggunakan alat kontrasepsi sebanyak 1.827 pasang di tahun 2013 menjadi 1.659 pasang di tahun 2014 atau menurun sebesar 9,20 persen.

### Statistik Kesehatan Kecamatan Binjai Barat

Uraian	2013	2014
[1]	[2]	[3]
Tempat Berobat		
Rumah Sakit	0	0
Puskesmas	2	2
Puskesmas Pembantu	4	4
Balai Pengobatan	1	2
Praktek Dokter	7	5
Posyandu	38	38
Praktik Bidan	10	16

Sumber: Kecamatan Binjai Barat Dalam Angka 2014,2015  
Kota Binjai Dalam Angka 2014,2015

### Banyaknya Pasangan Usia Subur (PUS) yang Menggunakan Alat Kontrasepsi menurut Jenis Alat Kontrasepsi yang Dipakai di Kecamatan Binjai Barat

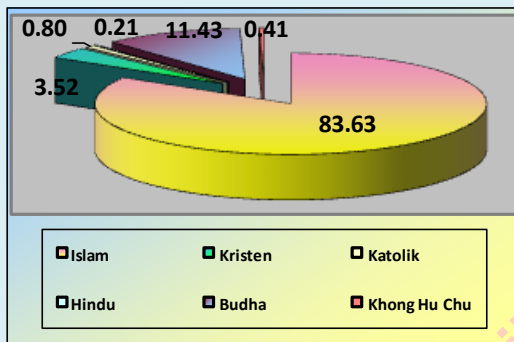


Sumber: Kecamatan Binjai Barat Dalam Angka 2015



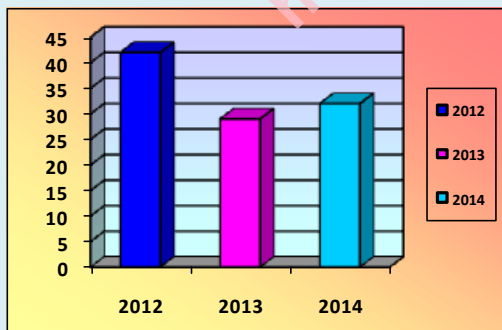
### Jumlah Penduduk di Kecamatan Binjai Barat menurut Agama (%)

2014



Sumber: Sensus Penduduk 2010

### Banyaknya Jemaah Haji di Kecamatan Binjai Barat 2012 - 2014



Sumber: Binjai Dalam Angka 2015

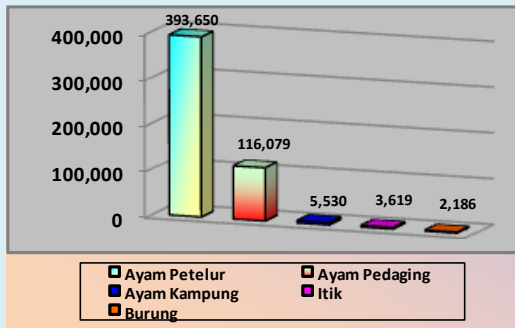
Sebagian besar penduduk Kecamatan Binjai Barat sebagai pemeluk agama Islam (83,63 persen), pemeluk agama Kristen (11,43 persen), pemeluk agama Katolik (3,52 persen), pemeluk agama Budha (0,21 persen), dan pemeluk agama Khong Hu Chu (0,41 persen).

Jumlah sarana tempat ibadah yang ada di Kecamatan Binjai Barat pada tahun 2014 yakni: mesjid 29 unit, musholla sebanyak 34 unit, gereja ada 1 unit, dan vihara terdapat 13 unit.

Banyaknya jemaah Haji Binjai Barat ada sebanyak 32 orang pada tahun 2014. Hal ini mengalami kenaikan dibandingkan tahun 2013 yakni sebanyak 29 orang.

Jumlah yang berkorban dan orang yang menerima kurban pada tahun 2014 meningkat jika dibandingkan dengan tahun 2013. Dimana pada tahun 2014, yang berkorban sebanyak 1.227 Orang, dan yang menerima kurban 13.544 orang, pada tahun 2013, yang berkorban hanya sebanyak 1.023 Orang, dan yang menerima kurban 14.280 orang.

### Jumlah Ternak Unggas Kecamatan Binjai Barat 2014



Sumber : Binjai Dalam Angka 2015

### Statistik Tanaman Padi Palawija Kecamatan Binjai Barat

Uraian	2012	2013	2014
[1]	[2]	[3]	(4)
<b>Padi Sawah</b>			
Luas Panen (Ha)	228	252	69
Produksi (Ton)	1.389	1.537	4.381,5
<b>Jagung</b>			
Luas Panen (Ha)	116	92	18
Produksi (Ton)	723	575	1.170
<b>Kedelai</b>			
Luas Panen (Ha)	-	-	-
Produksi (Ton)	-	-	-
<b>Kacang Tanah</b>			
Luas Panen (Ha)	28	13	8
Produksi (Ton)	61	28	176
<b>Kacang Hijau</b>			
Luas Panen (Ha)	20	12	4
Produksi (Ton)	23,09	14	28
<b>Ubi Kayu</b>			
Luas Panen (Ha)	38	22	8
Produksi (Ton)	532	312	2,080
<b>Ubi Jalar</b>			
Luas Panen (Ha)	12	6	5
Produksi (Ton)	133	66	70

Sumber : Kecamatan Binjai Barat Dalam Angka 2013, 2014,2015

Di Kecamatan Binjai Barat tercatat areal pertanian untuk sawah di tahun 2014 seluas 35 ha, areal pertanian bukan sawah seluas 138 ha dan areal lahan non pertanian seluas 913 ha.

Populasi ternak besar di Kecamatan Binjai Barat pada tahun 2014 yang paling banyak adalah sapi/lembu sebanyak 771 ekor, diikuti dengan kerbau sebanyak 37 ekor dan sapi perah sebanyak 23 ekor.

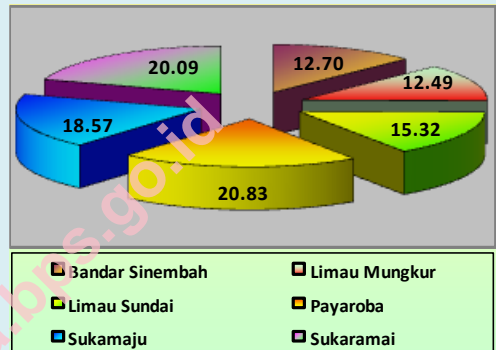
Sementara itu, jumlah populasi ternak kecil pada tahun 2014 sebanyak 1.174 ekor ternak kambing, 1.228 ekor ternak domba dan 3.184 ekor ternak babi. Untuk populasi ternak unggas di Kecamatan Binjai Barat ada sebanyak 393.650 ekor ternak ayam petelur, 116.079 ekor ternak ayam pedaging, 5.530 ekor ternak ayam kampung ,ternak Itik sebanyak 3.619 ekor dan ternak burung sebanyak 2.186 ekor.

Sumber energi terutama listrik merupakan salah satu kebutuhan yang penting bagi masyarakat untuk menjalankan kehidupannya sehari-hari. Oleh karena itu, pengadaan listrik merupakan salah satu indikator yang penting untuk mengukur tingkat keberhasilan pembangunan pemerintah.

Jumlah pelanggan PLN di Kecamatan Binjai Barat selama periode 2014 sebanyak 9.978 pelanggan. Pelanggan ini tersebar di 6 (enam) kelurahan, yaitu: Kelurahan Bandar Sinembah sebanyak 1.267 pelanggan, Limau Mungkur 1.246 pelanggan, Limau Sundai 1.529 pelanggan, Payaroba 2.078 pelanggan, Sukamaju 1.853 pelanggan dan Kelurahan Sukaramai sebanyak 2.005 pelanggan.

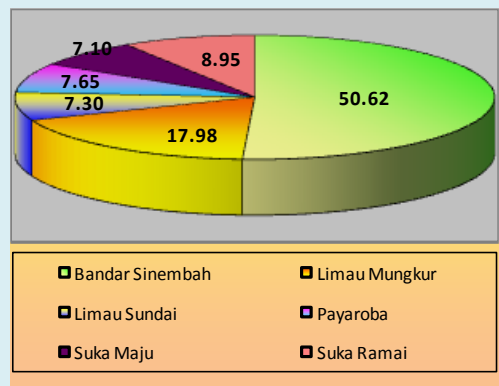
Jumlah pelanggan PDAM di Kecamatan Binjai Barat sebanyak 1.452 pelanggan selama tahun 2014. Kelurahan Bandar Sinembah merupakan kelurahan yang paling banyak pelanggan PDAM nya, yakni sebanyak 735, diikuti dengan kelurahan Limau Mungkur sebanyak 261 pelanggan dan Kelurahan Suka Ramai. sebanyak 118 pelanggan, Payaroba 106 pelangggan, Limau Sundai 103 pelanggan dan Suka Maju 100 Pelanggan.

### Jumlah Rumah Tangga Pelanggan PLN Kecamatan Binjai Barat (%)



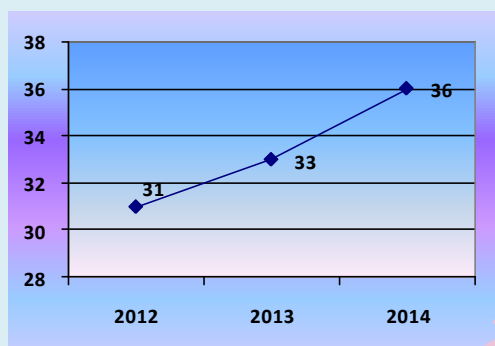
Sumber : Kecamatan Binjai Barat Dalam Angka 2015

### Jumlah Rumah Tangga Pelanggan PDAM Kecamatan Binjai Barat (%)



Sumber : Kecamatan Binjai Barat Dalam Angka 2015

## Jumlah Penerbitan Tanda Daftar Perusahaan di Kecamatan Binjai Barat



Sumber : Kota Binjai Dalam Angka, 2013, 2014 dan 2015

## Statistik Industri Pengolahan Kota Binjai

Uraian	2012	2013	2014
[1]	[2]	[3]	(4)
Jumlah Industri Pengolahan			
Besar/Sedang	5	5	4
Kecil	20	20	19
Rumah Tangga	68	68	68

Sumber : Kecamatan Binjai Barat Dalam Angka, 2013, 2014, dan 2015

Catatan :

- *Industri Besar adalah perusahaan yang memiliki tenaga kerja 100 orang atau lebih*
- *Industri Sedang adalah perusahaan yang memiliki tenaga kerja 20-99 orang*

sektor penggerak ekonomi masyarakat. Berdasarkan jumlah tenaga kerjanya, industri diklasifikasikan menjadi empat jenis, antara lain: industri besar, industri sedang, industri kecil, dan industri rumah tangga.


Jumlah penerbitan tanda daftar perusahaan meningkat dari 2013 sampai dengan tahun 2014. Pada Tahun 2013 penerbitan tanda daftar perusahaan sebanyak 33 perusahaan dan pada Tahun 2014 meningkat menjadi 36.

Pada tahun 2014 di Kecamatan Binjai Barat, terdapat 4 industri besar/sedang, 19 industri kecil dan 68 industri rumah tangga yang tersebar di 6 kelurahan di Kecamatan Binjai Barat.

Pada Kecamatan Binjai Barat terdapat pula 1 pasar yang mempunyai luas areal 1.500 m<sup>2</sup>. Jumlah pedagang pribumi yang ada di Kecamatan Binjai Barat sebanyak 20 sedangkan non pribumi sebanyak 60.



**Besarnya Realisasi Pajak Bumi dan Bangunan di Kecamatan Binjai Barat menurut Kelurahan (Jutaan)**



Sumber: Kecamatan Binjai Barat Dalam Angka 2015

**... TAHUKAH ANDA**

*Penyumbang terbesar pemasukan PBB tahun 2014 di Kecamatan Binjai Barat adalah Kelurahan Bandar Senembah yaitu sebesar: Rp. 534.545.251,-.*

Pendapatan dari sektor pajak terutama Pajak Bumi dan Bangunan setiap tahun terus meningkat peranannya sebagai salah satu sumber pendanaan bagi pembangunan daerah. Penggalan berbagai sumber pendapatan terutama PBB terus ditingkatkan.

Kecamatan Binjai Barat pada tahun 2014 memperoleh target PBB dari pemerintah Kota Binjai sebesar Rp.1.905.147.330,-. Dari besaran target tersebut terealisasi sebesar Rp.1.311.208.450,- ( 68,82 persen).

Kelurahan Bandar Senembah merupakan penyumbang terbesar bagi pemasukan PBB di kecamatan Binjai Barat yakni sebesar Rp.534.545.251,-. Kemudian kelurahan Suka Maju Rp.457.141.353,- dan kelurahan Suka Ramai sebesar Rp.127.549.043,-.

<http://binjarkota.bps.go.id>

## **TABEL LAMPIRAN**

Lampiran 1. Luas Kelurahan dan Jarak Kelurahan dari Ibukota Kecamatan Binjai Barat  
Tahun 2014

	Kelurahan	Luas (Km <sup>2</sup> )	Jarak dari Ibukota (Km)
	(1)	(2)	(3)
1.	Bandar Sinembah	2,21	2,0
2.	Limau Mungkur	1,17	0,1
3.	Limau Sundai	1,11	1,0
4.	Payaroba	4,00	1,5
5.	Suka Maju	1,43	4,0
6.	Suka Ramai	0,94	0,5
	Jumlah	10,86	

Sumber : Kantor Kelurahan Se- Kecamatan Binjai Barat

**Lampiran 2. Jumlah Penduduk dan Jumlah Rumah Tangga Menurut Kelurahan di Kecamatan Binjai Barat 2014**

Kelurahan		Jumlah Penduduk (Jiwa)	Jumlah Rumah Tangga
(1)	(2)	(3)	(3)
1. Bandar Sinembah	5.675	1.315	
2. Limau Mungkur	7.116	1.299	
3. Limau Sundai	6.972	1.590	
4. Payaroba	10.278	2.163	
5. Suka Maju	7.883	1.930	
6. Suka Ramai	8.890	2.088	
Jumlah	46.814	10.385	

Sumber : Kecamatan Binjai Barat Dalam Angka 2015

## Lampiran 3.

**Jumlah Penduduk Binjai Barat Menurut Kelompok Umur  
dan Jenis Kelamin 2014**

Kelompok Umur		Laki-laki	Perempuan	Jumlah
(1)		(2)	(3)	(4)
1.	0 - 4	2.449	2.452	4.901
2.	5 - 9	2.302	2.170	4.472
3.	10 - 14	2.175	2.018	4.193
4.	15 - 19	2.240	2.153	4.393
5.	20 - 24	2.256	2.052	4.308
6.	25 - 29	2.201	2.073	4.274
7.	30 - 34	1.982	1.821	3.803
8.	35 - 39	1.786	1.752	3.538
9.	40 - 44	1.630	1.559	3.189
10.	45 - 49	1.422	1.433	2.855
11.	50 - 54	1.199	1.145	2.344
12.	55 - 59	920	941	1.861
13.	60 - 64	548	552	1.100
14.	65 +	733	850	1.583
Jumlah		23.842	22.972	46.813

Sumber : Kecamatan Binjai Barat Dalam Angka 2015

**Lampiran 4. Jumlah Penduduk Lahir, Mati, Penduduk Datang dan Penduduk Pergi Menurut Kelurahan di Kecamatan Binjai Barat 2014**

Kelurahan	Jumlah Penduduk			
	Lahir	Mati	Datang	Pergi
(1)	(2)	(3)	(4)	(5)
1. Bandar Sinembah	118	36	92	132
2. Limau Mungkur	86	38	191	100
3. Limau Sundai	96	17	111	161
4. Payaroba	105	19	244	120
5. Suka Maju	98	52	142	132
6. Suka Ramai	129	37	160	159
Jumlah	632	199	940	784

Sumber : Kecamatan Binjai Barat Dalam Angka 2015

**Lampiran 5.****Jumlah Sarana Kesehatan dan Akseptor KB Aktif Menurut  
Kelurahan di Kecamatan Binjai Barat 2014**

	Kelurahan	Jumlah Sarana Kesehatan	Jumlah Akseptor KB Aktif
	(1)	(2)	(3)
1.	Bandar Sinembah	7	774
2.	Limau Mungkur	9	638
3.	Limau Sundai	11	850
4.	Payaroba	16	1.048
5.	Suka Maju	10	977
6.	Suka Ramai	14	996
	Jumlah	67	5.283

Sumber : Kecamatan Binjai Barat Dalam Angka 2015

# DATA

MENCERDASKAN BANGSA

<http://binjaikota.bps.go.id>



**BADAN PUSAT STATISTIK KOTA BINJAI**

**Statistics of Binjai City**

Jl. WR. Mongonsidi No. 22 Binjai 20714

Telp : (061) 8826571, Fax: (061) 8821146

Homepage : <http://www.binjaikota.bps.go.id>, E-mail : [bps1276@bps.go.id](mailto:bps1276@bps.go.id)