





ISSN : 1403.3507

# KECAMATAN NGANTANG DALAM ANGKA *Tahun 2012*



**BADAN PUSAT STATISTIK  
KABUPATEN MALANG**

## KATA PENGANTAR

Puji syukur kepada Tuhan YME, yang dengan RahmatNya telah mengijinkan - selesainya penyusunan publikasi data **Kecamatan Dalam Angka (KCA) Tahun 2012** ini.

Kecamatan Dalam Angka Tahun 2012 ini merupakan lanjutan dari buku sama cam tahun sebelumnya dan merupakan penerbitan yang menyajikan data keadaan pada **Tahun 2012** di kecamatan.

Kepada Bapak/Ibu Camat beserta jajarannya yang telah banyak memberikan kemudahan kepada kami, kami sampaikan hormat dan terima kasih kami. Demikian pula kepada segenap penyumbang data baik dari kalangan Kecamatan dan seluruh Instansi Vertikal serta Masyarakat luas, kami juga berhutang hormat dan terimakasih. Semoga sumbangannya kepada kami dalam menyusun KCA ini bisa kami kembalikan dalam bentuk manfaat yang lebih dikemudian hari.

Kiranya kita selalu dalam kesepakatan bahwa upaya penyempurnaan adalah merupakan bagian dari kewajiban institusional kita. Karenanya untuk KCA yang lebih baik kedepan kami sungguh mengundang segala bentuk masukan.

Semoga publikasi data Kecamatan Dalam Angka Tahun 2012 ini bersama-sama dengan KCA tahun tahun sebelumnya dan yang akan datang bisa memenuhi sebanyak banyaknya kebutuhan data bagi sebanyak banyaknya kalangan pengguna.

Malang , Agustus 2012

Koordinator Statistik Kecamatan  
**NGANTANG**

**YULI PRAMONO, SE**  
**NIP.19650725 199403 1 005**

## Daftar Isi / Contents

Halaman/Page

Kata Pengantar.....	ii
Daftar Isi .....	iii
Daftar Tabel .....	iv
Ulasan Ringkas .....	vii
1. Keterangan Desa/Kelurahan.....	1
2. Penduduk .....	6
3. Pendidikan .....	12
4. Kesehatan .....	23
5. Sosial Budaya .....	32
6 Obyek Wisata, Kesenian dan Olahraga .....	42
7. Angkutan dan Komunikasi.....	49
8. Pertanian .....	53
9. Perekonomian .....	62
10. Aparat Desa/Kelurahan .....	71

## DAFTAR TABEL

### **Keterangan Desa/Kelurahan**

1.1	Status Pemerintahan, Status Hukum, Keberadaan BPD Kategori LKMD/K dan LPMD/K .....	1
1.2	Koordinat, Letak Geografi, Topografi dan Letak Desa Relatif Terhadap Hutan .....	2
1.3	Luas Desa/Kelurahan Menurut Jenis Lahan (Ha).....	3
1.4	Keberadaan Kantor Desa/Kelurahan, Jarak Dari Kantor Desa/Kelurahan ke Kantor Kecamatan dan Kabupaten/Kota.....	4
1.5	Jumlah Dusun/Dukuh, Rukun Warga, Rukun Tetangga dan Rata Rata RT per RW .....	5

### **Penduduk**

2.1	Pelaksanaan Registrasi Penduduk, Penduduk Akhir Tahun, Rasio Jenis Kelamin dan Rata-Rata Anggota Keluarga .....	6
2.2	Penduduk Awal, Lahir, Mati, Datang, Pergi dan Penduduk Akhir (jiwa) .....	7
2.3	Banyaknya Nikah, Talak, Cerai dan Rujuk .....	8
2.4	Luas Desa/Kelurahan, Kepadatan Penduduk dan Keluarga .....	9
2.5	Penduduk Yang Bekerja Menurut Mata Pencahariannya.....	10

### **Pendidikan**

3.1	Jumlah Taman Kanak-Kanak dan SD dan Sederajat Serta Banyaknya SD Murid Yang Droup Out.....	12
3.2	Banyaknya SMP dan Sederajat danSMU dan Sederajat.....	13
3.3	Banyaknya Perguruan Tinggi dan Sederajat Serta SLB.....	14
3.4	Jumlah Guru dan Murid Taman KanakKanak .....	15
3.5	Jumlah Guru dan Murid Sekolah Dasar dan Sederajat.....	17
3.6	Jumlah Guru dan Murid Sekolah Menengah Pertama dan Sederajat .....	19
3.7	Jumlah Guru dan Murid Sekolah Menengah Atas dan Sederajat....	21

### **Kesehatan**

4.1	Jumlah Sarana Kesehatan di Desa dan Keberadaan Puskesmas Keliling.....	23
4.2	Jumlah Tenaga Kesehatan di Desa .....	25

4.3	Banyaknya Kunjungan ke Puskesmas .....	26
4.4	Jumlah Kejadian Wabah Penyakit dan Jenisnya Setahun Yang Lalu .....	27
4.5	Jumlah Peserta Keluarga Berencana dan Pasangan Usia Subur....	28
4.6	Banyaknya Paguyuban dan Petugas Keluarga Berencana.....	29
4.7	Pencapaian Peserta KB Aktif Menurut Alat Kontræepsi .....	30
4.8	Pencapaian Peserta Aseptor Baru Menurut Alat Kontrasepsi.....	31

### **Sosial Budaya**

5.1	Jumlah Sarana Peribadatan .....	32
5.2	Jumlah Pemeluk Agama dan Kepercayaan.....	33
5.3	Jumlah Institusi Sosial .....	34
5.4	Banyaknya Pondok Pesantren, Panti Sosial dan Jumlah Penghuni Dirinci Menurut Desa.....	35
5.5	Banyaknya Penyandang Cacat Yang Tinggal Di Rumah Penduduk dan Di Panti .....	37
5.6	Jumlah Lembaga Swadaya Masyarakat.....	38
5.7	Korban Bencana Alam Menurut Jenis Bencana.....	39
5.8	Banyaknya Karang Taruna Menurut Jenisnya.....	40
5.9	Jumlah Sarana Keamanan Lingkungan dan Anggota Hansip.....	41

### **Obyek Wisata, Kesenian dan Olahraga**

6.1	Banyaknya Obyek Wisata Menurut Jeniss Per Desa.....	42
6.2	Jumlah Kelompok Kesenian dan Bidang Seni Yang Utama.....	44
6.3	Jumlah Tempat Kegiatan Seni/Budaya .....	45
6.4	Jumlah Sarana/Tempat Olah Raga .....	46
6.5	Jumlah Kelompok Kegiatan Olah Raga.....	47
6.6	Jumlah Persewaan VCD, Bilyar dan Kolam Pemancingan.....	48

### **Angkutan dan Komunikasi**

7.1	Jumlah Angkutan Barang dan Penumpang Yang Digunakan Penduduk .....	49
7.2	Banyaknya Lokasi dan Luas Area Parkir Per Desa.....	51
7.3	Jumlah Sarana Komunikasi Di Desa/Kelurahan.....	52

## **Pertanian**

8.1	Luas Lahan Sawah di Desa/Kelurahan.....	53
8.2	Luas Lahan Kering di Desa/Kelurahan .....	54
8.3	Produksi Padi dan Palawija Menurut Jenisnya.....	56
8.4	Banyaknya Tanaman Yang Menghasilkan dan Produksi Perkebunan .....	57
8.5	Banyaknya Tanaman Yang Menghasilkan dan Produksi Tanaman Hutan Rakyat .....	58
8.6	Populasi Ternak Besar, Kecil dan Unggas .....	59
8.7	Produksi Tanaman Obat Menurut Jenisnya .....	60
8.8	Produksi Ikan Menurut Jenis Perairan .....	61

## **Perekonomian**

9.1	Jumlah Sarana Prasarana Perdagangan di Desa/Kelurahan.....	62
9.2	Jumlah Hotel/Penginapan, Koperasi Unit Desa, Bank Umum, Bank Perkreditan Rakyat/BPR.....	64
9.3	Jumlah Industri Kecil/Kerajinan Rakyat .....	65
9.4	Jumlah Pekerja Pada Industri Kecil/Kerajinan Rakyat.....	66
9.5	Banyaknya Kegiatan Usaha Masyarakat Menurut Jenis Usaha.....	67
9.6	Jumlah Usaha Penambangan/Penggalian .....	69

## **Aparat Desa/Kelurahan**

10.1	Banyaknya Aparat Pemerintah Desa/Kelurahan Dirinci Menurut Jenisnya Kelamin .....	71
10.2	Banyaknya Aparat Pemerintah Desa/Kelurahan Dirinci Menurut Pendidikan .....	72
10.3	Banyaknya Aparat Pemerintah Desa/Kelurahan Dirinci Menurut Golongan Umur .....	73
10.4	Banyaknya Aparat Pemerintah Desa/Kelurahan Dirinci Menurut Golongan Agama.....	74

## CATATAN RINGKAS

Kabupaten Malang adalah sebuah kawasan yang terletak pada bagian tengah selatan wilayah Propinsi Jawa Timur. Berbatasan dengan enam kabupaten dan Samudera Indonesia. Posisi koordinat Kabupaten Malang terletak antara 112°17',10,90" Bujur Timur dan 122°57' ,00,00" Bujur Timur dan antara 7°44',55,11" Lintang Selatan dan 8°26' ,35,45" Lintang Selatan. Letak geografis sedemikian itu menyebabkan Kabupaten Malang memiliki posisi yang cukup strategis.

Kabupaten Malang berada di atas area seluas 2.977,05 km<sup>2</sup> yang terbagi dalam 33 kecamatan dan 390 desa/kelurahan. Dari seluruh desa/kelurahan yang ada, 12 diantaranya berstatus kelurahan dan sisanya 378 berstatus desa.

Guna mempermudah pelaksanaan pembangunan, pemerintah Kabupaten Malang menganggap perlu untuk merekam dan menyajikan ukuran-ukuran statistik yang tepat agar dapat menggambarkan spesifik wilayah sampai ke unit terkecil. Data yang diperoleh dibutuhkan untuk perencanaan, evaluasi, serta kebijakan Pemerintah Kabupaten Malang.

Ngantang merupakan salah satu daerah dari 33 kecamatan di wilayah Kabupaten Malang. Secara astronomis Kecamatan Ngantang Malang terletak diantara 112,2149 sampai 112,2286 Bujur Timur dan 7,4945 sampai 7,5603 Lintang selatan.

### **Geografi**

Mengacu pada data potensi Kecamatan Ngantang, letak geografi sekitar 10 desa berada di lereng dan sisanya berada di dataran dengan topografi desa tergolong perbukitan dan dataran.

Luas kawasan Kecamatan Ngantang secara keseluruhan

adalah sekitar 147,70 km<sup>2</sup> atau sekitar 4,96 persen dari total luas Kabupaten Malang.

Sebagai daerah yang topografi sebagian wilayahnya perbukitan, Kecamatan Ngantang memiliki pemandangan alam yang sangat indah. Selama berada di Kecamatan Ngantang, pengunjung dapat menikmati berbagai fasilitas yang tersedia seperti akomodasi, wisata alam hingga makanan khas kecamatan ini. Namun kekayaan alam yang dimiliki kecamatan ini hingga saat ini belum sepenuhnya dapat dimanfaatkan secara optimal. Sekiranya kekayaan alam ini dapat dioptimalkan, maka pertumbuhan ekonomi di wilayah ini berpeluang dapat ditingkatkan.

Adapun batas-batas wilayah Kecamatan Ngantang adalah sebagai berikut:

- Sebelah **Utara**: Kecamatan kasembon
- Sebelah **Timur**: kecamatan Pujon
- Sebelah **Selatan**: Kabupaten Blitar
- Sebelah **Barat** : Kabupaten Blitar

#### *Pemerintahan*

Pada tahun 2011, Kecamatan Ngantang terbagi habis menjadi 13 desa, 57 dusun, 77 RW dan 348 RT. Dilihat komposisinya desa Pandansari memiliki jumlah dusun terbanyak yaitu sebanyak 7 dusun. Banyaknya jumlah dusun yang dimiliki tidak otomatis menjadi daerah dengan jumlah Rukun Warga dan Rukun Tetangga terbanyak pula. Terbukti jumlah RT terbanyak di Desa Bajarejo yaitu sebanyak 6 RW dan 40 RT. Berikutnya Desa Ngantru (5 RW dan 33 RT), Waturejo (9 RW dan 32 RT), Mulyorejo (4 RW dan 30 RT), Sidodadi (8 RW dan 29 RT), Sumberagung (6 RW dan 26 RT), Kaumrejo (5 RW dan 26 RT), Tulungrejo (10 RW dan 25 RT) dan sisanya berada di desa Pandansari, Jombok, Purworejo, Pagersari dan Banturejo.

Pembangunan nasional yang telah dilaksanakan selama ini tidak akan berhasil apabila desa/kelurahan sebagai satuan terkecil pemerintahan tidak pernah tersentuh pembangunan. Pada tahun 2011, hasil pembangunan di Kecamatan Ngantang telah dapat dirasakan. Hal ini dapat ditengarai dari semua desa/kelurahan di Kecamatan Ngantang yang telah mencapai tingkat swasembada. Hal ini menunjukkan bahwa desa di Kecamatan Ngantang memiliki partisipasi yang baik dan kemandirian dalam menyelenggarakan pemerintahan desanya.

Dalam menyelenggarakan pemerintahan, perangkat desa/kelurahan mempunyai peranan yang penting dalam menyelenggarakan tugas-tugas umum pemerintah, tugas-tugas pemanggunaan maupun di dalam memberikan pelayanan terhadap masyarakat. Untuk mengetahui gambaran jumlah perangkat desa/kelurahan, jarak dari kantor desa ke kantor kecamatan di Kecamatan Ngantang disajikan pada Tabel 1.1.4 sampai Tabel 10.1-10.4.

#### *Penduduk dan Tenaga Kerja*

Data kependudukan merupakan salah satu data pokok



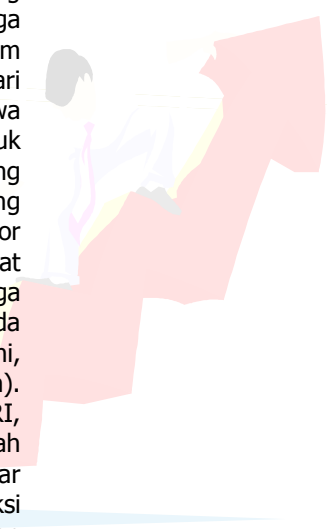
yang sangat diperlukan dalam perencanaan dan evaluasi pembangunan karena penduduk merupakan obyek sekaligus subyek pembangunan. Fungsi obyek bermakna penduduk menjadi target dan sasaran pembangunan yang dilakukan oleh penduduk, dan fungsi subyek bermakna penduduk adalah pelaku tunggal dari sebuah pembangunan. Kedua fungsi tadi diharapkan berjalan seiring dan sejalan secara integral.

Berdasarkan hasil Registrasi Penduduk akhir tahun, jumlah Penduduk Kecamatan Ngantang pada tahun 2011 tercatat sebesar 59.103 jiwa dengan tingkat kepadatan 400 orang/km. Komposisi penduduk menurut jenis kelamin menunjukkan bahwa 50,70 persen adalah penduduk laki-laki dan 49,30 persen adalah penduduk perempuan dengan angka sex ratio sebesar 102,84 persen.

Dari hasil SP 2011 dapat diketahui bahwa, struktur umur penduduk cenderung mengarah pada kelompok berusia muda, ini ditunjukkan dengan angka beban ketergantungan penduduk muda (0-14 tahun) sebesar 36,44 persen. Dengan demikian angka beban ketergantungan secara keseluruhan mencapai 50,06 persen atau dengan angka absolut dikatakan bahwa setiap seratus

penduduk usia produktif akan menanggung sekitar 50 orang bukan usia produktif (0 – 14 tahun) dan 64 tahun ke atas) atau dengan ratio hampir mencapai 2 : 1. Bila dilihat dari angka ketergantungan ini sudah baik, namun realita secara ekonomis dilapangan sangat bergantung pada sumber daya manusia penduduk usia produktif, dan optimalisasi pemanfaatan sumber daya alam yang ada.

Dalam perencanaan pembangunan, data mengenai ketenagakerjaan memegang peranan penting. Tanpa tenaga kerja tidaklah mungkin program pembangunan dilaksanakan. Dari Tabel 2.11 ditunjukkan bahwa sebagian besar penduduk Kecamatan Ngantang berpenghasilan utama di bidang pertanian. Mengacu data kantor Kecamatan Ngantang tercatat sekitar 15.424 rumah tangga mengantungkan dirinya pada sektor pertanian (tani, buruh tani, peternakan, perikanan). Berikutnya karyawan (PNS, ABRI, Swasta) sekitar 2.549 rumah tangga, perdagangan sekitar 2.229 rumah tangga, kontruksi sekitar 516 rumah tangga dan sekitar 88 rumah tangga, bergerak dalam bidang penggalian.



### **Sosial dan Pendidikan**

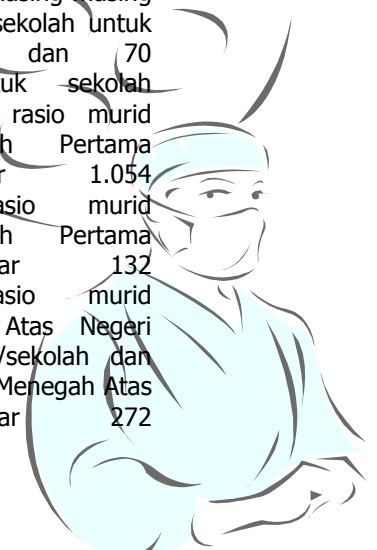
Pendidikan dianggap sebagai suatu cara yang efektif untuk meningkatkan pembangunan, karena itulah negara-negara berkembang mencurahkan perhatian yang cukup besar terhadap perluasan pendidikan. Demikian juga pada beberapa kesempatan kerja sebagai kebutuhan hidup, mensyaratkan jenjang pendidikan tertentu untuk aktivitasnya. Dengan taraf pendidikan tertentu seseorang dapat menimbulkan rasa harga dirinya. Pendidikan pada hakekatnya merupakan usaha sadar manusia untuk mengembangkan kepribadian dan meningkatkan kemampuannya. Oleh karenanya dewasa ini masyarakat sudah menganggap pendidikan sebagai suatu kebutuhan dan pendidikan sudah menjadi simbol status sosial (*title minded*) dan merupakan sarana yang diharapkan mampu menyelesaikan banyak permasalahan.

Sejalan dengan permasalahan tersebut maka peningkatan par-tisipasi sekolah penduduk harus diimbangi dengan peningkatan sarana fisik pendidikan dan tenaga guru yang memadai. Gambaran nyata mengenai jumlah sekolah, murid dan guru pada tahun 2011 untuk jenjang pendidikan dasar sampai

menengah dapat dilihat pada Tabel 3.1 sampai Tabel 3.8.

Berdasarkan Tabel 3.1 rasio murid taman kanak-kanak terhadap sekolah sebesar 47,42 yang berarti untuk setiap sekolah membimbing sebanyak 47 orang siswa taman kanak-kanak di Kecamatan Ngantang. Hal ini menggambarkan beban sekolah untuk memberikan pendidikan dasar cukup berat, namun dilain pihak rasio ini menunjukkan perkembangan di bidang pendidikan karena animo masyarakat untuk menyekolahkan anaknya pada jenjang pra sekolah semakin meningkat.

Pada periode yang sama, rasio murid sekolah dasar terhadap sekolah masing-masing sebesar 210 orang/sekolah untuk sekolah negeri dan 70 orang/sekolah untuk sekolah swasta. Berikutnya rasio murid Sekolah Menengah Pertama Negeri sebesar 1.054 orang/sekolah, rasio murid Sekolah Menengah Pertama Swasta sebesar 132 orang/sekolah, rasio murid Sekolah Menengah Atas Negeri sebesar 433 orang/sekolah dan rasio murid Sekolah Menengah Atas Swasta sebesar 272 orang/sekolah.



### **Kesehatan**

Pembangunan sektor kesehatan sebagai bagian integral dari pembangunan yang berlangsung, bertujuan untuk mencapai kemampuan hidup sehat bagi setiap penduduk agar dapat mewujudkan derajat kesehatan masyarakat yang optimal.

Peningkatan pelayanan kesehatan kepada masyarakat harus diimbangi dengan penyediaan sarana kesehatan sebagai tempat rujukan bilamana masyarakat mengalami gangguan kesehatan. Sarana kesehatan tersebut berupa penyediaan sarana Rumah Sakit, Puskesmas, Puskesmas Pembantu, Posyandu dan lain-lain. Kemudian sebagai penunjang adalah pengadaan tenaga kesehatan.

Dari beberapa fasilitas kesehatan yang ada di Kecamatan Ngantang proporsi terbesar adalah Posyandu yaitu sebanyak 70 lokasi. Hampir semua RW atau paling tidak dusun di Kecamatan Ngantang mempunyai Posyandu yang diharapkan aktif melakukan kegiatan terutama penanganan/pemantauan kesehatan ibu dan balita.

Fasilitas yang lain antara puskesmas/pustu sebanyak 4 buah. Berikutnya polindes sebanyak 10 buah, tempat praktek dokter sebanyak 4 buah dan

tempat praktek bidan sebanyak 15 buah. Sedangkan untuk tenaga medis di Kecamatan Ngantang terdapat sebanyak 4 dokter, 4 mantri, 13 bidan, dan 25 dukun bayi.

Dengan karakteristik penduduk Kecamatan Ngantang yang memiliki struktur umur penduduk berusia muda, maka perlu adanya pengendalian kelahiran melalui gerakan KB nasional. Pada Tahun 2011, jumlah Pasangan Usia Subur di Kecamatan Ngantang sebanyak 10.268 orang dengan peserta KB Aktif sebanyak 8.586 orang atau mencapai 89,75 persen. (Tabel 4.7)

Keputusan untuk ber-KB dan pemilihan jenis kontrasepsi kemungkinan dipengaruhi oleh faktor jumlah anak, pendidikan, kegiatan ekonomi, budaya setempat dan nilai anak. *Ekspetasi* jenis kontrasepsi yang digunakan adalah suntik yaitu sekitar 5.729 (62,16 persen) orang. Dan urutan berikutnya adalah cara pil sebesar 1.520 (sekitar 16,49 persen), IUD sebesar 1.138 (12,35 persen), susuk 603 (6,54 persen) dan sisanya menggunakan Kontap OW/OP sebanyak 218 pasangan dan kondom sebanyak 8 pasangan. (Tabel 4.7)

### **Agama**

Beragamnya agama yang dianut oleh masyarakat menggam-barkan toleransi kehidupan beragama. Penduduk Kecamatan Ngantang menganut berbagai keyakinan yang hidup berdampingan secara damai. Seperti halnya agama yang dianut oleh sebagian besar penduduk Indonesia, penduduk Kecamatan Ngantang sebagian besar memeluk agama Islam yaitu sebanyak 58.755 jiwa. Berikutnya agama Kristen sebanyak 249 jiwa, serta agama Katholik sebanyak 109 jiwa.

Sarana yang dimiliki untuk menunjang kehidupan beragama terlihat dari banyaknya sarana ibadah. Sejalan dengan banyaknya penganut agama Islam, jumlah sarana ibadah terbanyak adalah masjid dan surau/ langgar yang dapat dijumpai pada setiap desa di Kecamatan Ngantang. Jumlah masjid dan langgar yang berada di Kecamatan Ngantang masing-masing tercatat sebanyak 63 buah dan 121 buah. Berikutnya Gereja Kristen dan Gereja Katolik yang masing-masing sebanyak 5 buah, dan 2 buah.

### **Pertanian**

Sektor pertanian merupakan sektor yang unik dan

mempunyai ciri khas tersendiri dalam struktur perekonomian. Sektor ini relatif merupakan sektor yang tidak mendapat perhatian serius dalam aksi pem-bangunan. Mulai dari proteksi, kredit hingga kebijakan lain tidak satupun yang menguntungkan.

Dalam struktur perekononmian Kabupaten Malang, Sektor Pertanian masih mempunyai peranan penting dalam pembangunan ekonomi. Dilihat dari kontribusinya dalam pembentu-kan Produk Domestik regional Bruto pada tahun 2011, sektor ini menyumbang sekitar 30 persen atau menempati urutan pertama. Daya serap Sektor Pertanian terhadap kesempatan kerja di Kabupaten Malang juga dominan dibandingkan sektor lainnya.

Pada Tahun 2011, jumlah lahan tanah sawah di Kecamatan Ngantang seluas 1.254,00 ha dengan rincian seluruhnya berpengairan diusahakan. Dipihak lain, luas lahan kering yang mencakup pekarangan tanah untuk bangunan dan halaman, tegalan/ kebun/lading, tambak, hutan dan kolam seluas 13.526 ha dengan rincian sebagaimana pada Tabel 8.1 dan Tabel 8.2.

Produksi padi di Kecamatan Ngantang mengalami sedikit kenaikan yaitu dari 4.939 ton menjadi 5.016 kwintal, yang

berarti menurun sebesar 1,56 persen.

Keadaan populasi dan produksi mengenai sub sektor peternakan di Kecamatan Ngantang dapat dilihat dalam Tabel 8.8. Ternak pada umumnya dapat dibedakan menjadi ternak besar, ternak kecil dan unggas. Tabel 8.8 memperlihatkan perkembangan populasi ternak besar yang meliputi populasi sapi potong, sapi perah, dan kuda selama periode 2007-2011. Dari Tabel tersebut diperlihatkan bahwa populasi sapi perah pada tahun 2011 sebanyak 19.802 ekor.

Disisi lain sapi potong dan kerbau mengalami peningkatan masing-masing sebesar 417 ekor dan 5 ekor dibanding tahun sebelumnya. Berikutnya populasi Kambing dan domba yang meningkat dan menurun masing-masing sebesar 66 ekor dan 6 ekor. Pada periode yang sama populasi unggas secara umum meningkat dibanding periode sebelumnya.

### **Industri Pengolahan**

Sektor industri adalah sektor yang mampu menggambarkan laju perekonomian suatu daerah. Dan sektor industri pula yang diharapkan akan mampu memberikan *value added* dengan

cepat yang pada akhirnya akan memberikan *income* daerah melalui PADnya. Tapi masalahnya tidak semua daerah cocok dan kondusif untuk dijadikan kawasan industri. Dengan kenyataan demikian, maka kerjasama antar daerah mutlak dibutuhkan. Banyak faktor yang dibutuhkan untuk menumbuh-kembangkan sektor industri antara lain, ketersediaan sumber daya manusia yang handal, sumber daya alam dan sumber daya investasi yang cukup.

Pada Tahun 2011, profil Industri di Kecamatan Ngantang cenderung masih didominasi oleh industri kecil. Dominasi tersebut dapat dilihat dari persentase jumlah industri kecil yang mencapai lebih dari 99 persen.

Pada periode yang sama, golongan industri kecil dan kerajinan rumah tangga mengalami perkembangan baik dilihat dari jumlah usaha, tenaga kerja maupun nilai tambahnya. Pada Tahun 2011, jumlah usaha industri kecil dan rumah tangga yang tercatat pada Kantor Desa di Kecamatan Ngantang sebanyak 149 usaha.

### **Perdagangan**

Sektor Perdagangan adalah sektor yang selalu ada dan cukup potensial untuk ditumbuh

kembang-kan menjadi sektor andalan suatu daerah. Sektor ini akan selalu menjadi aktivitas setiap hari oleh penduduk selama berlangsungnya kehidupan karena sektor perdagangan adalah sektor yang menunjukkan interaksi antar penduduk yang saling membutuhkan dan mendukung.

Untuk memperlancar aktifitas perekonomian di Kecamatan Ngantang diperlukan beberapa sarana penunjang yang dibutuhkan antara lain pasar, hotel/penginapan, rumah makan dan lain sebagainya.

Mengacu data kantor desa, jumlah toko/warung/kios yang tercatat di Kecamatan Ngantang sebanyak 485 unit, dan menempati urutan teratas sebagai tempat kegiatan ekonomi yang jumlahnya terbesar. Berikutnya pasar permanen sebanyak 4 buah, restaurant sebanyak 153 buah, penginapan sebanyak 2 buah, serta koperasi sebanyak 1 buah. (Tabel 9.1 dan Tabel 9.2)

#### **Lain-lain**

Dalam era globalisasi, sarana komunikasi dan informasi yang memadai sangatlah dibutuhkan. Data mengenai sarana komunikasi dan informasi seperti keberadaan wartel/kios pon, warnet, pos dan lain-lain sangat diperlukan. Dari data yang terkumpul didapatkan keterangan bahwa semua desa di Kecamatan

Ngantang terdapat pedagang pulsa sebanyak 52 buah. Berikutnya warnet sebanyak 8 buah serta kantor pos/kantor pos pembantu sebanyak 1 buah.

Pariwisata adalah suatu industri yang sangat kompleks karena kegiatannya yang sangat bermacam-macam sehingga harus bekerja sama untuk menciptakan produknya. Industri ini sangat beraneka ragam subsektornya yang masing-masing merupakan Industri dalam arti yang sempurna, jika dilihat secara terpisah. Salah satu industri tersebut adalah jasa hiburan dan sarana penunjangnya yang meliputi obyek wisata, kesenian, seni/budaya dan sarana lainnya.

Sehubungan dengan hal di atas gambaran mengenai kegiatan pariwisata di Kecamatan Ngantang didekati melalui data banyaknya obyek wisata menurut jenisnya, banyaknya kelompok kesenian, banyaknya kegiatan budaya serta jumlah sarana penunjang wisata.

KETERANGAN DESA /  
KELURAHAN



<http://malangkab.bps.go.id>



**TABEL 1.1. STATUS PEMERINTAHAN, STATUS HUKUM, KEBERADAAN BPD  
KATAGORI LKMD/K, DAN LPMD/K**

Nama Desa/Kelurahan	Status Pemerintahan (Desa/ Kelurahan)	Status Hukum (Desa/Kel )	Badan Perwakilan Desa/Dewan Kel. (BPD) (Ada / Tdk Ada)	Katagori LKMD/K (Persiapan/ Katagori 1/ Katagori 2/ Katagori 3)	Jumlah Pengurus	
					BPD	LKMD/K
(1)	(2)	(3)	(4)	(5)	(6)	(7)
1. Pagersari	Desa	Definitif	Ada	Persiapan	5	10
2. Sidodadi	Desa	Definitif	Ada	Persiapan	7	17
3. Banjarejo	Desa	Definitif	Ada	Persiapan	5	5
4. Purworejo	Desa	Definitif	Ada	Persiapan	5	5
5. Ngantru	Desa	Definitif	Ada	Persiapan	7	10
6. Banturejo	Desa	Definitif	Ada	Persiapan	5	10
7. Pandansari	Desa	Definitif	Ada	Persiapan	5	10
8. Mulyorejo	Desa	Definitif	Ada	Persiapan	5	10
9. Sumberagung	Desa	Definitif	Ada	Persiapan	7	10
10. Kaumrejo	Desa	Definitif	Ada	Persiapan	7	17
11. Tulungrejo	Desa	Definitif	Ada	Persiapan	5	10
12. Waturejo	Desa	Definitif	Ada	Persiapan	5	5
13. Jombok	Desa	Definitif	Ada	Persiapan	5	15
2011					73	134
2010					73	134
2009					73	134

Sumber : Kantor Desa



**TABEL 1.2. KLASIFIKASI DESA/KELURAHAN, LETAK GEOGRAFI, TOPOGRAFI,  
DAN LETAK DESA RELATIF TERHADAP HUTAN**

Nama Desa/Kelurahan	Koordinat		Letak Geografi (Pantai/ Lembah/ Lereng/ Dataran)	Topografi (Datar/ Perbukitan)	Letak Desa/ Kelurahan Relatif Terhadap Hutan Di (Dalam/ Tepi/ Luar)
	Lintang Selatan	Bujur Timur			
(1)	(2)	(3)	(4)	(5)	(6)
1. Pagersari	7,5603	112,2286	Lereng	Perbukitan	Dalam
2. Sidodadi	7,5383	112,2195	Lereng	Perbukitan	Tepi
3. Banjarejo	7,5347	112,2258	Lereng	Perbukitan	Tepi
4. Purworejo	7,5313	112,2286	Lereng	Perbukitan	Tepi
5. Ngantru	7,5383	112,2194	Dataran	Datar	Tepi
6. Banturejo	7,5321	112,2173	Dataran	Datar	Tepi
7. Pandansari	7,5304	112,2149	Lereng	Perbukitan	Tepi
8. Mulyorejo	7,5049	112,2285	Lereng	Perbukitan	Tepi
9. Sumberagung	7,5093	112,2242	Lereng	Perbukitan	Tepi
10. Kaumrejo	7,5119	112,2217	Dataran	Datar	Tepi
11. Tulungrejo	7,5050	112,2285	Lereng	Perbukitan	Tepi
12. Waturejo	7,5011	112,2208	Lereng	Perbukitan	Tepi
13. Jombok	7,4945	112,2221	Lereng	Perbukitan	Tepi
2011	7,4945	112,2219			
2010	7,4945	112,2219			
2009	7,4945	112,2219			

Sumber : Kantor Desa

**TABEL 1.3. LUAS DESA/KELURAHAN MENURUT JENIS LAHAN (Ha)**

Nama Desa/Kelurahan	Lahan Sawah	Lahan Kering	Total Lahan (Ha)
(1)	(2)	(3)	(4)
1. Pagersari	54,00	2.327,00	2.381,00
2. Sidodadi	123,00	1.821,00	1.944,00
3. Banjarejo	99,00	964,00	1.063,00
4. Purworejo	95,00	1.513,00	1.608,00
5. Ngantru	110,00	1.033,00	1.143,00
6. Banturejo	54,00	545,00	599,00
7. Pandansari	93,00	1.747,00	1.840,00
8. Mulyorejo	114,00	426,00	540,00
9. Sumberagung	109,00	647,00	756,00
10. Kaumrejo	47,00	543,00	590,00
11. Tulungrejo	113,00	667,00	780,00
12. Waturejo	101,00	416,00	517,00
13. Jombok	142,00	877,00	1.019,00
2011	1.254,00	13.526,00	14.780,00
2010	1.254,00	13.526,00	14.780,00
2009	1.254,00	13.526,00	14.780,00

Sumber : Kantor Desa

**TABEL 1.4. KEBERADAAN KANTOR DESA/KEL, JARAK DARI KANTOR DESA/  
KELURAHAN KE KANTOR KECAMATAN DAN KABUPATEN/KOTA**

Nama Desa/Kelurahan	Bangunan Kantor Desa/Kel (Ada/Tdk Ada)	Jarak Dari Kantor Desa/Kelurahan Ke		
		Kantor Kecamatan Yang Membawahi (Km)	Kantor Kab/Kota Yang Membawahi (Km)	Ibukota Kab/Kota Lain Terdekat (Km)
(1)	(2)	(3)	(4)	(5)
1. Pagersari	Ada	20	74	40
2. Sidodadi	Ada	16	70	37
3. Banjarejo	Ada	8	71	32
4. Purworejo	Ada	7	65	30
5. Ngantru	Ada	11	69	35
6. Banturejo	Ada	10	67	34
7. Pandansari	Ada	10	67	30
8. Mulyorejo	Ada	5	64	29
9. Sumberagung	Ada	1	67	32
10. Kaumrejo	Ada	1	68	33
11. Tulungrejo	Ada	2	69	34
12. Waturejo	Ada	3	69	35
13. Jombok	Ada	4	70	36
2011		8	68	34
2010		8	68	34
2009		8	68	34

Sumber : Kantor Desa

**TABEL 1.5. JUMLAH DUSUN/DUKUH, RUKUN WARGA, RUKUN TETANGGA  
DAN RATA-RATA RT PER RW**

Nama Desa/Kelurahan	Dusun/Dukuh	Banyaknya		Rata-Rata RT per RK/RW
		Rukun Warga (RK/RW)	Rukun Tetangga (RT)	
(1)	(2)	(3)	(4)	(5)
1. Pagersari	4	4	19	5
2. Sidodadi	4	8	29	4
3. Banjarejo	4	6	40	7
4. Purworejo	4	4	23	6
5. Ngantru	3	5	33	7
6. Banturejo	3	3	17	6
7. Pandansari	7	7	24	3
8. Mulyorejo	4	4	30	8
9. Sumberagung	6	6	26	4
10. Kaumrejo	5	5	26	5
11. Tulungrejo	4	10	25	3
12. Waturejo	3	9	32	4
13. Jombok	6	6	24	4
2011	57	77	348	5
2010	57	77	341	5
2009	56	77	340	5

Sumber : Kantor Desa

# PENDUDUK



<http://malangkab.bps.go.id>



**TABEL 2.1. PELAKSANAAN REGISTRASI PENDUDUK, PENDUDUK AKHIR TAHUN,  
RASIO JENIS KELAMIN DAN RATA-RATA ANGGOTA KELUARGA**

Nama Desa/Kelurahan	Registrasi Penduduk (Teratur/ Tdk Teratur/ Tdk Ada)	Penduduk Akhir Tahun (Jiwa)			Rasio Jenis Kelamin (%)	Jumlah Keluarga Akhir Tahun (KK)	Rata-rata Anggota Keluarga (Jiwa)
		Laki-laki	Perempuan	Jumlah			
(1)	(2)	(3)	(4)	(5)	(6)	(7)	(8)
1. Pagersari	tdk teratur	1.542	1.470	3.012	104,90	962	3
2. Sidodadi	tdk teratur	2.758	2.781	5.539	99,17	1.491	4
3. Banjarejo	tdk teratur	2.637	2.593	5.230	101,70	1.358	4
4. Purworejo	teratur	2.081	2.031	4.112	102,46	1.152	4
5. Ngantru	tdk teratur	2.789	2.668	5.457	104,54	1.673	3
6. Banturejo	teratur	1.710	1.652	3.362	103,51	887	4
7. Pandansari	tdk teratur	3.079	2.419	5.498	127,28	1.354	4
8. Mulyorejo	tdk teratur	2.192	2.245	4.437	97,64	1.212	4
9. Sumberagung	teratur	2.722	2.654	5.376	102,56	1.427	4
10. Kaumrejo	tdk teratur	2.758	2.664	5.422	103,53	1.452	4
11. Tulungrejo	tdk teratur	1.850	1.844	3.694	100,33	1.010	4
12. Waturejo	teratur	1.742	1.747	3.489	99,71	1.028	3
13. Jombok	tdk teratur	2.105	2.370	4.475	88,82	1.197	4
2011		29.965	29.138	59.103	102,84	16.203	4
2010		29.944	29.151	59.095	102,72	16.404	4
2009		29.730	28.986	58.716	102,57	15.404	4

Sumber : Registrasi Penduduk

**TABEL 2.2. PENDUDUK AWAL, LAHIR, MATI, DATANG, PERGI DAN PENDUDUK  
AKHIR (JIWA)**

Nama Desa/Kelurahan	Penduduk Awal	Lahir	Mati	Datang	Pergi	Penduduk Akhir
(1)	(2)	(3)	(4)	(5)	(6)	(7)
1. Pagersari	3.034	76	59	12	51	3.012
2. Sidodadi	5.523	58	34	11	19	5.539
3. Banjarejo	5.238	47	43	17	29	5.230
4. Purworejo	4.120	50	33	23	48	4.112
5. Ngantru	5.453	50	46	21	21	5.457
6. Banturejo	3.381	52	42	26	55	3.362
7. Pandansari	5.488	44	31	20	23	5.498
8. Mulyorejo	4.437	66	30	26	62	4.437
9. Sumberagung	5.357	63	48	36	32	5.376
10. Kaumrejo	5.421	47	69	49	26	5.422
11. Tulungrejo	3.674	57	39	17	15	3.694
12. Waturejo	3.483	70	50	27	41	3.489
13. Jombok	4.486	68	49	26	56	4.475
2011	59.095	748	573	311	478	59.103
2010	53.862	713	368	163	74	58.716
2009	52.999	817	289	74	27	59.131

Sumber : Registrasi Penduduk

**TABEL 2.3. BANYAKNYA NIKAH, TALAK, CERAI DAN RUJUK**

Nama Desa/Kelurahan	Nikah	Talak	Cerai	Rujuk
(1)	(2)	(3)	(4)	(5)
1. Pagersari	38	-	-	-
2. Sidodadi	42	-	-	-
3. Banjarejo	63	-	-	-
4. Purworejo	53	-	-	-
5. Ngantru	69	-	-	-
6. Banturejo	35	-	-	-
7. Pandansari	63	-	-	-
8. Mulyorejo	43	-	-	-
9. Sumberagung	47	-	-	-
10. Kaumrejo	43	-	-	-
11. Tulungrejo	37	-	-	-
12. Waturejo	33	-	-	-
13. Jombok	64	-	-	-
2011	630	0	0	0
2010	516	10	47	0
2009	672	15	41	0

Sumber : KUA



**TABEL 2.4. LUAS DESA/KELURAHAN, KEPADATAN PENDUDUK DAN KELUARGA**

Nama Desa/Kelurahan	Luas Desa/ Kelurahan (Km2)	Penduduk pertengahan Tahun (Jiwa)	Keluarga Pertengahan Tahun (KK)	Kepadatan Penduduk (Jiwa / Km2)	Kepadatan Keluarga (KK / Km2)
(1)	(2)	(3)	(4)	(5)	(6)
1. Pagersari	23,81	3.043	921	128	39
2. Sidodadi	19,44	5.533	1.264	285	65
3. Banjarejo	10,63	5.240	1.428	493	134
4. Purworejo	16,08	4.116	1.221	256	76
5. Ngantru	11,43	5.460	1.632	478	143
6. Banturejo	5,99	3.385	856	565	143
7. Pandansari	18,40	5.489	1.233	298	67
8. Mulyorejo	5,40	4.450	1.169	824	216
9. Sumberagung	7,56	5.360	1.593	709	211
10. Kaumrejo	5,90	5.432	1.431	921	243
11. Tulungrejo	7,80	3.673	1.069	471	137
12. Waturejo	5,17	3.502	1.071	677	207
13. Jombok	10,19	4.482	1.221	440	120
2011	147,80	59.165	16.109	400	109
2010	147,80	53.638	15.365	363	104
2009	147,80	56.903	15.160	385	103

Sumber : Registrasi Penduduk

**TABEL 2.5. PENDUDUK YANG BEKERJA MENURUT MATA PENCAHARIANNYA**

Nama Desa/Kelurahan	Sumber Pendapatan Utama	Komoditi/ Produk Unggulan	Perkebunan	Perikanan	Peternakan	Pedagang	PNS
(1)	(2)	(3)	(4)	(5)	(6)	(7)	(8)
1. Pagersari	Pertanian	Padi	0	0	628	89	24
2. Sidodadi	Pertanian	Padi	0	0	514	217	47
3. Banjarejo	Pertanian	Bawang merah	0	0	579	274	37
4. Purworejo	Pertanian	Bawang merah	0	0	272	115	23
5. Ngantru	Pertanian	sayuran	0	0	395	206	16
6. Banturejo	Pertanian	Padi	0	13	302	214	52
7. Pandansari	Pertanian	Padi	0	21	578	189	40
8. Mulyorejo	Pertanian	Padi	0	56	209	201	35
9. Sumberagung	Pertanian	Padi	0	0	346	149	41
10. Kaumrejo	Pertanian	Padi	0	23	81	389	89
11. Tulungrejo	Peternakan	Susu sapi	0	0	486	90	25
12. Waturejo	Peternakan	Susu sapi	0	0	438	103	20
13. Jombok	Peternakan	Susu sapi	0	0	534	135	42
2011			0	113	5.362	2.229	429
2010			0	113	5.287	2.195	429
2009			0	0	3.313	2.195	427

Sumber : Kantor Desa

**LANJUTAN TABEL 2.5.**

Nama Desa/Kelurahan	TNI/ Polri	Buruh Pabrik/ Industri	Penggalian/ Penambang an	Buruh Tani	Buruh Bangunan	Jasa	Lainnya	Jumlah
(1)	(9)	(10)	(11)	(12)	(13)	(14)	(15)	(16)
1. Pagersari	2	41	0	401	27	0	0	1.212
2. Sidodadi	1	146	1	814	29	0	0	1.769
3. Banjarejo	3	182	3	403	31	0	0	1.512
4. Purworejo	1	123	0	1.814	37	0	0	2.385
5. Ngantru	1	92	12	492	76	0	0	1.290
6. Banturejo	2	146	0	336	40	0	0	1.105
7. Pandansari	1	170	44	603	32	0	0	1.678
8. Mulyorejo	2	174	23	600	57	0	0	1.357
9. Sumberagung	5	306	0	1.144	51	0	0	2.042
10. Kaumrejo	6	189	5	1.750	83	0	0	2.615
11. Tulungrejo	1	136	0	1.342	26	0	0	2.106
12. Waturejo	2	264	0	250	27	0	0	1.104
13. Jombok	0	124	0	750	39	0	0	1.624
2011	27	2.093	88	9.949	516	0	0	20.175
2010	27	2.081	85	9.976	509	0	0	20.092
2009	23	2.081	85	9.976	509	0	0	18.269

Sumber : Kantor Desa

PENDIDIKAN



**TABEL 3.1. JUMLAH TAMAN KANAK-KANAK (TK) DAN SD DAN SEDERAJAT**

Nama Desa/Kelurahan	Banyaknya TK			Banyaknya SD Dan Sederajat		
	Negeri	Swasta	Jumlah	Negeri	Swasta	Jumlah
(1)	(2)	(3)	(4)	(5)	(6)	(7)
1. Pagersari	0	1	1	2	0	2
2. Sidodadi	0	1	1	4	0	4
3. Banjarejo	0	2	2	4	0	4
4. Purworejo	0	3	3	3	0	3
5. Ngantru	0	2	2	3	0	3
6. Banturejo	0	1	1	2	0	2
7. Pandansari	0	3	3	3	0	3
8. Mulyorejo	0	1	1	3	0	3
9. Sumberagung	0	3	3	3	1	4
10. Kaumrejo	0	4	4	3	1	4
11. Tulungrejo	0	1	1	2	0	2
12. Waturejo	0	2	2	2	0	2
13. Jombok	0	2	2	4	1	5
2011	0	26	26	38	3	41
2010	0	26	26	38	3	41
2009	0	26	26	38	3	41

Sumber : DIKNAS KECAMATAN

**TABEL 3.2. BANYAKNYA SMP DAN SEDERAJAT DAN SMU DAN SEDERAJAT**

Nama Desa/Kelurahan	Banyaknya SMP Dan Sederajat			Banyaknya SMU Dan Sederajat		
	Negeri	Swasta	Jumlah	Negeri	Swasta	Jumlah
(1)	(2)	(3)	(4)	(5)	(6)	(7)
1. Pagersari	0	0	0	0	0	0
2. Sidodadi	0	1	1	0	0	0
3. Banjarejo	1	0	1	0	0	0
4. Purworejo	0	0	0	0	0	0
5. Ngantru	0	1	1	0	0	0
6. Banturejo	0	1	1	0	0	0
7. Pandansari	0	0	0	0	0	0
8. Mulyorejo	0	1	1	0	0	0
9. Sumberagung	1	3	4	1	1	2
10. Kaumrejo	0	0	0	0	1	1
11. Tulungrejo	0	0	0	0	0	0
12. Waturejo	0	1	1	0	0	0
13. Jombok	0	0	0	0	0	0
2011	2	8	10	1	2	3
2010	3	8	11	1	2	3
2009	3	8	11	1	2	3

Sumber : DIKNAS KECAMATAN

**TABEL 3.3. BANYAKNYA PERGURUAN TINGGI DAN SEDERAJAT  
SERTA SEKOLAH LUAR BIASA**

Nama Desa/Kelurahan	Banyaknya Perguruan Tinggi Dan Sederajat		Banyaknya Sekolah Luar Biasa	
	Negeri	Swasta	Negeri	Swasta
(1)	(2)	(3)	(4)	(5)
1. Pagersari	0	0	0	0
2. Sidodadi	0	0	0	0
3. Banjarejo	0	0	0	0
4. Purworejo	0	0	0	0
5. Ngantru	0	0	0	0
6. Banturejo	0	0	0	0
7. Pandansari	0	0	0	0
8. Mulyorejo	0	0	0	0
9. Sumberagung	0	0	0	0
10. Kaumrejo	0	0	0	0
11. Tulungrejo	0	0	0	0
12. Waturejo	0	0	0	0
13. Jombok	0	0	0	0
2011	0	0	0	0
2010	0	0	0	0
2009	0	0	0	0

Sumber : DIKNAS KECAMATAN

**TABEL 3.4. JUMLAH GURU DAN MURID TAMAN KANAK-KANAK**

Nama Desa/Kelurahan	Guru TK					
	Negeri		Swasta		Jumlah	
	Tetap	Tdk Tetap	Tetap	Tdk Tetap	Tetap	Tdk Tetap
(1)	(2)	(3)	(4)	(5)	(6)	(7)
1. Pagersari	0	0	0	4	0	4
2. Sidodadi	0	0	0	4	0	4
3. Banjarejo	0	0	0	6	0	6
4. Purworejo	0	0	0	4	0	4
5. Ngantru	0	0	0	2	0	2
6. Banturejo	0	0	0	4	0	4
7. Pandansari	0	0	0	9	0	9
8. Mulyorejo	0	0	0	2	0	2
9. Sumberagung	0	0	0	6	0	6
10. Kaumrejo	0	0	0	3	0	3
11. Tulungrejo	0	0	1	4	1	4
12. Waturejo	0	0	0	4	0	4
13. Jombok	0	0	0	5	0	5
2011	0	0	1	57	1	57
2010	0	0	1	57	1	57
2009	0	0	1	54	1	54

Sumber : DIKNAS KECAMATAN



**LANJUTAN TABEL 3.4**

Nama Desa/Kelurahan	Murid TK					
	Negeri		Swasta		Jumlah	
	Laki	Perempuan	Laki	Perempuan	Laki	Perempuan
(1)	(8)	(9)	(10)	(11)	(12)	(13)
1. Pagersari	0	0	49	40	49	40
2. Sidodadi	0	0	59	46	59	46
3. Banjarejo	0	0	70	45	70	45
4. Purworejo	0	0	32	36	32	36
5. Ngantru	0	0	38	31	38	31
6. Banturejo	0	0	42	36	42	36
7. Pandansari	0	0	127	124	127	124
8. Mulyorejo	0	0	34	33	34	33
9. Sumberagung	0	0	37	40	37	40
10. Kaumrejo	0	0	29	24	29	24
11. Tulungrejo	0	0	34	38	34	38
12. Waturejo	0	0	50	38	50	38
13. Jombok	0	0	60	41	60	41
2011	0	0	661	572	661	572
2010	0	0	661	572	661	572
2009	0	0	657	574	657	574

Sumber : DIKNAS KECAMATAN

**TABEL 3.5. JUMLAH GURU DAN MURID SEKOLAH DASAR DAN SEDERAJAT**

Nama Desa/Kelurahan	Guru SD / MI					
	Negeri		Swasta		Jumlah	
	Tetap	Tdk Tetap	Tetap	Tdk Tetap	Tetap	Tdk Tetap
(1)	(2)	(3)	(4)	(5)	(6)	(7)
1. Pagersari	10	7	0	0	10	7
2. Sidodadi	12	13	0	0	12	13
3. Banjarejo	18	15	0	0	18	15
4. Purworejo	10	11	0	0	10	11
5. Ngantru	12	13	0	0	12	13
6. Banturejo	10	7	0	0	10	7
7. Pandansari	13	12	0	0	13	12
8. Mulyorejo	14	8	0	0	14	8
9. Sumberagung	17	10	0	0	17	10
10. Kaumrejo	14	9	10	0	24	9
11. Tulungrejo	11	7	0	0	11	7
12. Waturejo	9	10	0	0	9	10
13. Jombok	19	14	2	0	21	14
2011	169	136	12	0	181	136
2010	169	136	12	0	181	136
2009	201	0	18	0	219	0

Sumber : DIKNAS KECAMATAN

**LANJUTAN TABEL 3.5**

Nama Desa/Kelurahan	Murid SD / MI					
	Negeri		Swasta		Jumlah	
	Laki	Perempuan	Laki	Perempuan	Laki	Perempuan
(1)	(8)	(9)	(10)	(11)	(12)	(13)
1. Pagersari	205	190	0	0	205	190
2. Sidodadi	254	237	0	0	254	237
3. Banjarejo	251	235	0	0	251	235
4. Purworejo	239	217	0	0	239	217
5. Ngantru	278	226	0	0	278	226
6. Banturejo	165	158	0	0	165	158
7. Pandansari	294	319	0	0	294	319
8. Mulyorejo	226	176	0	0	226	176
9. Sumberagung	264	245	0	0	264	245
10. Kaumrejo	205	164	82	62	287	226
11. Tulungrejo	171	132	0	0	171	132
12. Waturejo	182	160	0	0	182	160
13. Jombok	225	210	32	34	257	244
2011	2.959	2.669	114	96	3.073	2.765
2010	2.959	2.669	114	96	3.073	2.765
2009	3.019	2.740	114	96	3.133	2.836

Sumber : DIKNAS KECAMATAN

**TABEL 3.6 JUMLAH GURU DAN MURID SEKOLAH MENENGAH PERTAMA DAN SEDERAJAT**

Nama Desa/Kelurahan	Guru SLTP					
	Negeri		Swasta		Jumlah	
	Tetap	Tdk Tetap	Tetap	Tdk Tetap	Tetap	Tdk Tetap
(1)	(2)	(3)	(4)	(5)	(6)	(7)
1. Pagersari	0	12	0	0	0	12
2. Sidodadi	0	0	0	0	0	0
3. Banjarejo	10	0	0	0	10	0
4. Purworejo	0	0	0	0	0	0
5. Ngantru	0	0	0	0	0	0
6. Banturejo	0	0	20	0	20	0
7. Pandansari	0	0	0	0	0	0
8. Mulyorejo	0	0	13	0	13	0
9. Sumberagung	28	0	32	0	60	0
10. Kaumrejo	0	0	0	0	0	0
11. Tulungrejo	0	0	0	0	0	0
12. Waturejo	0	0	18	0	18	0
13. Jombok	0	0	0	0	0	0
2011	38	12	83	0	121	12
2010	38	12	83	0	121	12
2009	38	12	83	0	121	12

Sumber : SEKOLAH SMP

**LANJUTAN TABEL 3.6**

Nama Desa/Kelurahan	Murid SLTP					
	Negeri		Swasta		Jumlah	
	Laki	Perempuan	Laki	Perempuan	Laki	Perempuan
(1)	(8)	(9)	(10)	(11)	(12)	(13)
1. Pagersari	0	0			0	0
2. Sidodadi	0	0	72	85	72	85
3. Banjarejo	144	173	0	0	144	173
4. Purworejo	0	0	0	0	0	0
5. Ngantru	0	0	0	0	0	0
6. Banturejo	0	0	195	193	195	193
7. Pandansari	0	0	0	0	0	0
8. Mulyorejo	0	0	63	62	63	62
9. Sumberagung	406	540	81	49	487	589
10. Kaumrejo	0	0	0	0	0	0
11. Tulungrejo	0	0	0	0	0	0
12. Waturejo	0	0	124	130	124	130
13. Jombok	0	0	0	0	0	0
2011	550	713	535	519	1.085	1.232
2010	462	498	741	849	1.203	1.347
2009	472	501	744	868	1.216	1.369

Sumber : SEKOLAH SMP

**TABEL 3.78. JUMLAH GURU DAN MURID SEKOLAH MENENGAH UMUM DAN SEDERAJAT**

Nama Desa/Kelurahan	Guru SMU					
	Negeri		Swasta		Jumlah	
	Tetap	Tdk Tetap	Tetap	Tdk Tetap	Tetap	Tdk Tetap
(1)	(2)	(3)	(4)	(5)	(6)	(7)
1. Pagersari	0	0	0	0	0	0
2. Sidodadi	0	0	0	0	0	0
3. Banjarejo	0	0	0	0	0	0
4. Purworejo	0	0	0	0	0	0
5. Ngantru	0	0	0	0	0	0
6. Banturejo	0	0	0	0	0	0
7. Pandansari	0	0	0	0	0	0
8. Mulyorejo	34	0	0	0	34	0
9. Sumberagung	0	0	29	0	29	0
10. Kaumrejo	0	0	17	0	17	0
11. Tulungrejo	0	0	0	0	0	0
12. Waturejo	0	0	0	0	0	0
13. Jombok	0	0	0	0	0	0
2011	34	0	46	0	80	0
2010	34	0	46	0	80	0
2009	29	0	46	0	75	0

Sumber : SEKOLAH SMA

**LANJUTAN TABEL 3.7.**

Nama Desa/Kelurahan	Murid SMU					
	Negeri		Swasta		Jumlah	
	Laki	Perempuan	Laki	Perempuan	Laki	Perempuan
(1)	(8)	(9)	(10)	(11)	(12)	(13)
1. Pagersari	0	0	0	0	0	0
2. Sidodadi	0	0	0	0	0	0
3. Banjarejo	0	0	0	0	0	0
4. Purworejo	0	0	0	0	0	0
5. Ngantru	0	0	0	0	0	0
6. Banturejo	0	0	0	0	0	0
7. Pandansari	0	0	0	0	0	0
8. Mulyorejo	162	271	0	0	162	271
9. Sumberagung	0	0	93	46	93	46
10. Kaumrejo	0	0	72	171	72	171
11. Tulungrejo	0	0	0	0	0	0
12. Waturejo	0	0	0	0	0	0
13. Jombok	0	0	0	0	0	0
2011	162	271	165	217	327	488
2010	210	294	152	167	362	461
2009	211	289	178	201	389	490

Sumber : SEKOLAH SMA

# KESEHATAN



malangkab.bps.go.id



**TABEL 4.1. JUMLAH SARANA KESEHATAN DI DESA DAN KEBERADAAN  
PUSKESMAS KELILING**

Nama Desa/Kelurahan	Banyaknya Sarana Kesehatan					
	Rumah Sakit	Rumah Sakit Bersalin	Poliklinik	Puskesmas	Puskesmas Pembantu	Tempat Praktek Dokter
(1)	(2)	(3)	(4)	(5)	(6)	(7)
1. Pagersari	0	0	0	0	0	0
2. Sidodadi	0	0	0	0	0	0
3. Banjarejo	0	0	0	0	0	0
4. Purworejo	0	0	0	0	0	0
5. Ngantru	0	0	0	0	1	1
6. Banturejo	0	0	0	0	1	1
7. Pandansari	0	0	0	0	0	0
8. Mulyorejo	0	0	0	0	0	0
9. Sumberagung	0	1	1	0	0	1
10. Kaumrejo	0	0	0	1	0	1
11. Tulungrejo	0	0	0	0	0	0
12. Waturejo	0	0	0	0	0	0
13. Jombok	0	0	0	0	1	0
2011	0	1	1	1	3	4
2010	0	1	1	1	3	4
2009	0	1	1	1	3	3

Sumber : PUSKESMAS

**LANJUTAN TABEL 4.1**

Nama Desa/Kelurahan	Banyaknya Sarana Kesehatan					
	Tempat Praktek Bidan	Posyandu	Polindes	Apotik	Toko Khusus Obat	Puskesmas Keliling
(1)	(8)	(9)	(10)	(11)	(12)	(13)
1. Pagersari	1	5	1	0	0	0
2. Sidodadi	1	7	1	0	1	0
3. Banjarejo	1	5	1	0	0	0
4. Purworejo	1	5	1	0	1	0
5. Ngantru	2	5	1	0	0	0
6. Banturejo	1	4	0	0	0	0
7. Pandansari	1	7	1	0	0	0
8. Mulyorejo	1	6	1	0	0	0
9. Sumberagung	1	6	1	0	0	0
10. Kaumrejo	2	6	0	1	0	0
11. Tulungrejo	1	4	1	0	0	0
12. Waturejo	1	4	1	0	0	0
13. Jombok	1	6	0	0	0	0
2011	15	70	10	1	2	0
2010	15	70	10	1	2	0
2009	15	70	10	1	2	0

Sumber : PUSKESMAS

**TABEL 4.2. JUMLAH TENAGA KESEHATAN DI DESA**

Nama Desa/Kelurahan	Banyaknya Tenaga Kesehatan					
	Dokter Pria	Dokter Wanita	Mantri	Bidan	Dukun Bayi Terlatih	Dukun Bayi Belum Terlatih
(1)	(2)	(3)	(4)	(5)	(6)	(7)
1. Pagersari	0	0	0	1	1	1
2. Sidodadi	0	0	0	1	1	1
3. Banjarejo	0	0	1	1	1	1
4. Purworejo	0	0	0	1	1	1
5. Ngantru	0	0	1	1	1	1
6. Banturejo	0	0	0	1	1	1
7. Pandansari	0	0	0	1	1	1
8. Mulyorejo	0	0	1	1	1	1
9. Sumberagung	1	1	0	1	1	1
10. Kaumrejo	1	1	1	1	1	1
11. Tulungrejo	0	0	0	1	1	0
12. Waturejo	0	0	0	1	1	1
13. Jombok	0	0	0	1	1	1
2011	2	2	4	13	13	12
2010	2	2	4	13	13	12
2009	2	2	4	13	13	12

Sumber : PUSKESMAS

**TABEL 4.3. BANYAKNYA KUNJUNGAN KE PUSKESMAS**

Nama Desa/Kelurahan	2010	2011
(1)	(2)	(3)
1. Pagersari	11	14
2. Sidodadi	12	15
3. Banjarejo	14	21
4. Purworejo	33	32
5. Ngantru	14	15
6. Banturejo	65	61
7. Pandansari	31	31
8. Mulyorejo	23	24
9. Sumberagung	112	121
10. Kaumrejo	217	228
11. Tulungrejo	43	42
12. Waturejo	43	45
13. Jombok	51	52
2011	669	701
2010	669	0
2009	738	0

Sumber : PUSKESMAS

**TABEL 4.4. JUMLAH KEJADIAN WABAH PENYAKIT DAN JENISNYA SETAHUN  
YANG LALU**

Nama Desa/Kelurahan	Muntaber/ Diare	Demam Berdarah	Infeksi saluran Pernafasan	Campak (orang)	Malaria (orang)	Lainnya (orang)
(1)	(2)	(3)	(4)	(5)	(6)	(7)
1. Pagersari	0	0	0	0	0	0
2. Sidodadi	0	0	0	0	0	0
3. Banjarejo	0	0	0	0	0	0
4. Purworejo	0	0	0	0	0	0
5. Ngantru	0	0	0	0	0	0
6. Banturejo	0	0	0	0	0	0
7. Pandansari	0	0	0	0	0	0
8. Mulyorejo	0	0	0	0	0	0
9. Sumberagung	0	0	0	0	0	0
10. Kaumrejo	0	0	0	0	0	0
11. Tulungrejo	0	0	0	0	0	0
12. Waturejo	0	0	0	0	0	0
13. Jombok	0	0	0	0	0	0
2011	0	0	0	0	0	0
2010	0	0	0	0	0	0
2009	0	0	0	0	0	0

Sumber : PUSKESMAS

**TABEL 4.5. JUMLAH PESERTA KELUARGA BERENCANA DAN PASANGAN  
USIA SUBUR**

Nama Desa/Kelurahan	Jumlah Akseptor KB Aktif	Peserta KB Baru	Pasangan Usia Subur (PUS)	Peserta KB Mandiri
(1)	(2)	(3)	(4)	(5)
1. Pagersari	533	135	668	240
2. Sidodadi	925	184	1.109	733
3. Banjarejo	795	144	939	472
4. Purworejo	644	82	726	467
5. Ngantru	985	133	1.118	814
6. Banturejo	456	109	565	372
7. Pandansari	793	123	916	512
8. Mulyorejo	700	139	839	439
9. Sumberagung	727	159	886	546
10. Kaumrejo	845	124	969	557
11. Tulungrejo	611	111	722	459
12. Waturejo	559	107	666	384
13. Jombok	646	99	745	417
2011	9.219	1.649	10.868	6.412
2010	8.586	833	10.533	6.412
2009	8.569	1.127	10.406	6.296

Sumber : PLKB

**TABEL 4.6. BANYAKNYA PAGUYUBAN DAN PETUGAS KELUARGA BERENCANA**

Nama Desa/Kelurahan	Paguyuban Tingkat Desa	PPKBD	SUB PPKBD
(1)	(2)	(3)	(4)
1. Pagersari	87	1	87
2. Sidodadi	43	1	43
3. Banjarejo	36	1	36
4. Purworejo	52	1	52
5. Ngantru	29	1	29
6. Banturejo	57	1	57
7. Pandansari	56	1	56
8. Mulyorejo	64	1	64
9. Sumberagung	43	1	43
10. Kaumrejo	67	1	67
11. Tulungrejo	56	1	56
12. Waturejo	63	1	63
13. Jombok	65	1	65
2011	718	13	718
2010	718	0	718
2009	718	0	718

Sumber : PLKB

**TABEL 4.7. PENCAPAIAN PESERTA KB AKTIF MENURUT  
ALAT KONTRASEPSI**

Nama Desa/Kelurahan	Pasangan Usia Subur (PUS)	Alat Kontrasepsi					
		IUD	Pil	Kondom	Susuk	Suntik	MOP/ MOW
(1)	(2)	(3)	(4)	(5)	(6)	(7)	(8)
1. Pagersari	68	92	86	0	10	342	3
2. Sidodadi	1109	121	160	2	36	580	26
3. Banjarejo	939	69	134	0	101	474	17
4. Purworejo	726	93	85	0	7	441	18
5. Ngantru	1118	140	132	2	60	642	9
6. Banturejo	565	62	65	2	9	308	10
7. Pandansari	916	65	142	1	88	485	12
8. Mulyorejo	839	51	170	0	78	392	9
9. Sumberagung	886	65	113	0	21	487	41
10. Kaumrejo	969	68	192	0	80	492	11
11. Tulungrejo	722	93	63	0	27	401	27
12. Waturejo	666	145	77	0	15	311	11
13. Jombok	745	74	101	1	71	374	24
2011	10.268	1.138	1.520	8	603	5.729	218
2010	10.533	945	1.588	10	443	5.381	219
2009	10.462	991	1.609	8	414	5.448	212

Sumber : PLKB



**TABEL 4.8. PENCAPAIAN PESERTA ASEPTOR BARU MENURUT  
ALAT KONTRASEPSI**

Nama Desa/Kelurahan	Pasangan Usia Subur (PUS)	Alat Kontrasepsi					
		IUD	Pil	Kondom	Susuk	Suntik	MOP/ MOW
(1)	(2)	(3)	(4)	(5)	(6)	(7)	(8)
1. Pagersari	37	9	9	0	0	44	0
2. Sidodadi	62	14	9	0	1	39	0
3. Banjarejo	51	5	14	0	3	53	0
4. Purworejo	38	5	8	0	1	66	0
5. Ngantru	61	8	15	0	10	35	0
6. Banturejo	30	4	6	0	0	24	0
7. Pandansari	50	7	16	0	8	81	0
8. Mulyorejo	47	1	3	0	2	44	0
9. Sumberagung	47	6	2	0	1	35	0
10. Kaumrejo	53	14	7	0	1	23	0
11. Tulungrejo	40	5	3	0	2	52	0
12. Waturejo	35	2	1	0	0	48	0
13. Jombok	39	7	5	0	3	72	0
2011	590	87	98	0	32	616	0
2010	590	87	98	0	32	616	0
2009	1.114	51	162	1	33	758	9

Sumber : PLKB

SOSIAL BUDAYA



langkab.bps.go.id



**TABEL 5.1. JUMLAH SARANA PERIBADATAN**

Nama Desa/Kelurahan	Banyaknya Tempat Ibadah						
	Masjid	Surau/ Langgar	Gereja Kristen	Gereja Katolik	Pura	Vihara	Klenteng
(1)	(2)	(3)	(4)	(5)	(6)	(7)	(8)
1. Pagersari	5	6	0	0	0	0	0
2. Sidodadi	3	15	0	0	0	0	0
3. Banjarejo	4	14	0	0	0	0	0
4. Purworejo	4	10	0	0	0	0	0
5. Ngantru	3	15	0	0	0	0	0
6. Banturejo	6	3	2	1	0	0	0
7. Pandansari	4	4	0	0	0	0	0
8. Mulyorejo	7	4	0	0	0	0	0
9. Sumberagung	5	9	0	0	0	0	0
10. Kaumrejo	10	15	1	1	0	0	0
11. Tulungrejo	2	9	0	0	0	0	0
12. Waturejo	3	9	0	0	0	0	0
13. Jombok	7	8	2	0	0	0	0
2011	63	121	5	2	0	0	0
2010	63	121	5	2	0	0	0
2009	60	163	5	2	0	0	0

Sumber : KUA

**TABEL 5.2. JUMLAH PEMELUK AGAMA DAN KEPERCAYAAN**

Nama Desa/Kelurahan	Islam	Kristen	Katolik	Hindu	Budha	Konghucu	Lainnya	Jumlah
(1)	(2)	(3)	(4)	(5)	(6)	(7)	(8)	(9)
1. Pagersari	2.993	19	0	0	0	0	0	3.012
2. Sidodadi	5.527	11	1	0	0	0	0	5.539
3. Banjarejo	5.155	75	0	0	0	0	0	5.230
4. Purworejo	4.112	0	0	0	0	0	0	4.112
5. Ngantru	5.467	0	0	0	0	0	0	5.467
6. Banturejo	3.323	15	24	0	0	0	0	3.362
7. Pandansari	5.492	0	6	0	0	0	0	5.498
8. Mulyorejo	4.419	6	12	0	0	0	0	4.437
9. Sumberagung	5.331	21	24	0	0	0	0	5.376
10. Kaumrejo	5.364	27	31	0	0	0	0	5.422
11. Tulungrejo	3.675	14	5	0	0	0	0	3.694
12. Waturejo	3.457	32	0	0	0	0	0	3.489
13. Jombok	4.440	29	6	0	0	0	0	4.475
2011	58.755	249	109	0	0	0	0	59.113
2010	58.737	250	106	0	0	0	0	59.095
2009	58.387	224	105	0	0	0	0	58.716

Sumber : Kantor Desa

**TABEL 5.3. JUMLAH INSTITUSI SOSIAL**

Nama Desa/Kelurahan	Institusi Sosial			
	Gugus Depan Pramuka	Lembaga Swadaya Masyarakat	Yayasan/ Kelompok Kematian	Majelis Ta'lim/ Kel. Kebaktian
(1)	(2)	(3)	(4)	(5)
1. Pagersari	0	0	0	1
2. Sidodadi	0	0	0	1
3. Banjarejo	0	0	0	1
4. Purworejo	0	0	0	1
5. Ngantru	0	0	0	1
6. Banturejo	0	0	0	1
7. Pandansari	0	0	0	1
8. Mulyorejo	0	0	0	1
9. Sumberagung	0	0	0	1
10. Kaumrejo	0	0	0	1
11. Tulungrejo	0	0	0	1
12. Waturejo	0	0	0	1
13. Jombok	0	0	0	1
2011	0	0	0	13
2010	0	0	0	13
2009	0	0	0	13

Sumber : Kantor Desa

**TABEL 5.4. BANYAKNYA PONDOK PESANTREN DAN PANTI SOS**

**DIRINCI MENURUT DESA**

Nama Desa/Kelurahan	Pondok Pesantren	Panti Asuhan	Panti Werdha	Panti Sosial lainnya
(1)	(2)	(3)	(4)	(5)
1. Pagersari	0	0	0	0
2. Sidodadi	0	8	0	0
3. Banjarejo	0	0	0	0
4. Purworejo	0	0	0	0
5. Ngantru	0	0	0	0
6. Banturejo	0	0	0	0
7. Pandansari	0	0	0	0
8. Mulyorejo	0	0	0	0
9. Sumberagung	1	0	0	0
10. Kaumrejo	1	0	0	0
11. Tulungrejo	0	0	0	0
12. Waturejo	0	0	0	0
13. Jombok	0	0	0	0
2011	2	8	0	0
2010	2	8	0	0
2009	2	8	0	0

Sumber : Kantor Desa

**TABEL 5.5. BANYAKNYA PENYANDANG CACAT YANG TINGGAL  
DI RUMAH PENDUDUK DAN DI PANTI**

Nama Desa/Kelurahan	Tinggal di Rumah Penduduk (orang)					Jumlah
	Tuna Netra	Tuna Rungu/ Wicara	Tuna Grahita	Tuna Daksa	Tuna Ganda	
(1)	(2)	(3)	(4)	(5)	(6)	(7)
1. Pagersari	0	3	3	0	2	8
2. Sidodadi	4	3	14	0	0	21
3. Banjarejo	10	7	12	6	6	41
4. Purworejo	5	6	16	12	0	39
5. Ngantru	5	7	5	6	0	23
6. Banturejo	3	0	5	2	0	10
7. Pandansari	4	4	19	6	0	33
8. Mulyorejo	9	0	2	1	0	12
9. Sumberagung	3	11	18	18	0	50
10. Kaumrejo	2	10	7	2	0	21
11. Tulungrejo	0	0	2	7	0	9
12. Waturejo	5	0	2	4	0	11
13. Jombok	2	0	4	6	0	12
2011	52	51	109	70	8	290
2010	52	51	109	70	8	290
2009	52	51	109	70	8	290

Sumber : Kantor Desa

LANJUTAN TABEL 5.5

Nama Desa/Kelurahan	Tinggal di Panti (orang)					Jumlah
	Tuna Netra	Tuna Rungu/ Wicara	Tuna Grahita	Tuna Daksa	Tuna Ganda	
(1)	(8)	(9)	(10)	(11)	(12)	(13)
1. Pagersari	0	0	0	0	0	0
2. Sidodadi	0	0	0	0	0	0
3. Banjarejo	0	0	0	0	0	0
4. Purworejo	0	0	0	0	0	0
5. Ngantru	0	0	0	0	0	0
6. Banturejo	0	0	0	0	0	0
7. Pandansari	0	0	0	0	0	0
8. Mulyorejo	0	0	0	0	0	0
9. Sumberagung	0	0	0	0	0	0
10. Kaumrejo	0	0	0	0	0	0
11. Tulungrejo	0	0	0	0	0	0
12. Waturejo	0	0	0	0	0	0
13. Jombok	0	0	0	0	0	0
2011	0	0	0	0	0	0
2010	0	0	0	0	0	0
2009	0	0	0	0	0	0

Sumber : Kantor Desa



**TABEL 5.6. JUMLAH LEMBAGA SWADAYA MASYARAKAT (LSM)**

Nama Desa/Kelurahan	Jumlah Lembaga Swadaya Masyarakat (LSM)				
	Lingkungan	Perempuan	Anak	Hukum dan HAM	Lainnya
(1)	(2)	(3)	(4)	(5)	(6)
1. Pagersari	0	0	0	0	0
2. Sidodadi	0	0	0	0	0
3. Banjarejo	0	0	0	0	0
4. Purworejo	0	0	0	0	0
5. Ngantru	0	0	0	0	0
6. Banturejo	0	0	0	0	0
7. Pandansari	0	0	0	0	0
8. Mulyorejo	0	0	0	0	0
9. Sumberagung	0	0	0	0	0
10. Kaumrejo	0	0	0	0	0
11. Tulungrejo	0	0	0	0	0
12. Waturejo	0	0	0	0	0
13. Jombok	0	0	0	0	0
2011	0	0	0	0	0
2010	0	0	0	0	0
2009	0	0	0	0	0

Sumber : Kantor Desa

**TABEL 5.7. KORBAN BENCANA ALAM MENURUT JENIS BENCANA**

Nama Desa/Kelurahan	Jenis Bencana Alam				
	Kebakaran	Banjir	Angin Ribut	Tanah Longsor	Lainnya
(1)	(2)	(3)	(4)	(5)	(6)
1. Pagersari	0	0	0	0	0
2. Sidodadi	0	0	0	0	0
3. Banjarejo	0	0	0	0	0
4. Purworejo	0	0	0	0	0
5. Ngantru	0	0	0	0	0
6. Banturejo	0	0	0	0	0
7. Pandansari	0	0	0	0	0
8. Mulyorejo	0	0	0	0	0
9. Sumberagung	0	0	0	0	0
10. Kaumrejo	0	0	0	0	0
11. Tulungrejo	0	0	0	0	0
12. Waturejo	0	0	0	0	0
13. Jombok	0	0	0	0	0
2011	0	0	0	0	0
2010	0	0	0	10	0
2009	0	0	0	0	0

Sumber : Kantor Desa

**TABEL 5.8. BANYAKNYA KARANG TARUNA MENURUT JENISNYA**

Nama Desa/Kelurahan	Karang Taruna	Jumlah Pengurus	Klasifikasi Karang Taruna		
			Tumbuh	Berkembang	Maju
(1)	(2)	(3)	(4)	(5)	(6)
1. Pagersari	1	17	1	0	0
2. Sidodadi	1	17	1	0	0
3. Banjarejo	1	17	1	0	0
4. Purworejo	1	17	1	0	0
5. Ngantru	1	17	0	1	0
6. Banturejo	1	17	1	0	0
7. Pandansari	1	17	1	0	0
8. Mulyorejo	1	17	1	0	0
9. Sumberagung	1	17	1	0	0
10. Kaumrejo	1	17	1	0	0
11. Tulungrejo	1	17	0	0	1
12. Waturejo	1	17	0	0	1
13. Jombok	1	17	1	0	0
2011	13	221	10	1	2
2010	13	221	10	1	2
2009	13	221	10	1	2

Sumber : Kantor Desa

**TABEL 5.9. JUMLAH SARANA KEAMANAN LINGKUNGAN DAN  
ANGGOTA HANSIP**

Nama Desa/Kelurahan	Jumlah Sarana Keamanan (Unit)		Jumlah Anggota Hansip
	Pos Hansip	Pos Polisi	
(1)	(2)	(3)	(4)
1. Pagersari	5	0	16
2. Sidodadi	8	0	66
3. Banjarejo	9	0	150
4. Purworejo	11	0	50
5. Ngantru	10	0	40
6. Banturejo	5	0	40
7. Pandansari	11	0	80
8. Mulyorejo	8	0	40
9. Sumberagung	16	0	63
10. Kaumrejo	5	0	35
11. Tulungrejo	6	0	45
12. Waturejo	9	0	150
13. Jombok	14	0	60
2011	117	0	835
2010	117	0	835
2009	117	0	835

Sumber : Kantor Desa

**OBJEK WISATA, KESENIAN  
DAN PARIWISATA**



<http://malangkab.bps.go.id>

**TABEL 6.1. BANYAKNYA OBYEK WISATA MENURUT JENIS PER DESA**

Nama Desa/Kelurahan	Pantai	Pemandian	Wisata Agro	Wana Wisata
(1)	(2)	(3)	(4)	(5)
1. Pagersari	0	0	0	0
2. Sidodadi	0	0	0	0
3. Banjarejo	0	0	0	0
4. Purworejo	0	0	0	0
5. Ngantru	0	0	0	0
6. Banturejo	0	0	1	0
7. Pandansari	0	0	0	0
8. Mulyorejo	0	0	0	0
9. Sumberagung	0	0	0	0
10. Kaumrejo	0	0	0	0
11. Tulungrejo	0	0	0	0
12. Waturejo	0	0	0	0
13. Jombok	0	0	0	0
2011	0	0	1	0
2009	0	0	1	0
2008	0	0	1	0

Sumber : Kantor Desa

**LANJUTAN TABEL 6.1**

Nama Desa/Kelurahan	Peninggalan Wisata	Makam	Candi	Wisata Alam Lainnya
(1)	(6)	(7)	(8)	(9)
1. Pagersari	0	0	0	0
2. Sidodadi	0	0	0	0
3. Banjarejo	0	0	0	0
4. Purworejo	0	0	0	0
5. Ngantru	0	0	0	0
6. Banturejo	0	0	0	0
7. Pandansari	0	0	0	0
8. Mulyorejo	0	0	0	0
9. Sumberagung	0	1	0	0
10. Kaumrejo	0	0	0	0
11. Tulungrejo	0	0	0	0
12. Waturejo	0	0	0	0
13. Jombok	0	0	0	0
2011	0	1	0	0
2009	0	1	2	0
2008	0	1	0	0

Sumber : Kantor Desa

**TABEL 6.2. JUMLAH KELOMPOK KESENIAN DAN BIDANG SENI YANG UTAMA**

Nama Desa/Kelurahan	Jenis Kelompok Kesenian					
	Musik (Grup)	Tari (Grup)	Seni Rupa (Grup)	Teater (Grup)	Pedalangan (Grup)	Lainnya (Grup)
(1)	(2)	(3)	(4)	(5)	(6)	(7)
1. Pagersari	0	4	0	0	0	2
2. Sidodadi	0	5	0	0	0	4
3. Banjarejo	1	2	0	0	0	6
4. Purworejo	1	2	0	0	0	3
5. Ngantru	2	2	0	0	0	2
6. Banturejo	2	2	0	0	0	1
7. Pandansari	0	4	0	0	0	3
8. Mulyorejo	1	4	0	0	0	1
9. Sumberagung	1	3	0	0	0	2
10. Kaumrejo	1	2	0	0	0	4
11. Tulungrejo	1	1	0	0	0	1
12. Waturejo	0	2	0	0	0	2
13. Jombok	0	4	0	0	0	1
2011	10	37	0	0	0	32
2009	10	37	0	0	0	32
2008	10	37	0	0	0	32

Sumber : Kantor Desa



**TABEL 6.3. JUMLAH TEMPAT KEGIATAN SENI/BUDAYA**

Nama Desa/Kelurahan	Tempat Kegiatan Seni/Budaya				
	Taman Budaya (Buah)	Gedung Kesenian (Buah)	Galeri (Buah)	Padepokan/ Sanggar Budaya (Buah)	Lainnya (Buah)
(1)	(2)	(3)	(4)	(5)	(6)
1. Pagersari	0	0	0	0	0
2. Sidodadi	0	0	0	0	0
3. Banjarejo	0	0	0	0	0
4. Purworejo	0	0	0	0	0
5. Ngantru	0	0	0	0	0
6. Banturejo	0	0	0	0	0
7. Pandansari	0	0	0	0	0
8. Mulyorejo	0	0	0	0	0
9. Sumberagung	0	0	1	0	0
10. Kaumrejo	0	0	0	0	0
11. Tulungrejo	0	0	0	0	0
12. Waturejo	0	0	0	0	0
13. Jombok	0	0	0	0	0
2011	0	0	1	0	0
2009	0	0	1	0	0
2008	0	0	1	0	0

Sumber : Kantor Desa

**TABEL 6.4. JUMLAH SARANA / TEMPAT OLAH RAGA**

Nama Desa/Kelurahan	Jumlah Jenis Olah Raga					
	Sepak Bola (Buah)	Bola Voli (Buah)	Bulu Tangkis (Buah)	Bola Basket (Buah)	Tenis Lapangan (Buah)	Renang (Buah)
(1)	(2)	(3)	(4)	(5)	(6)	(7)
1. Pagersari	0	1	0	0	0	0
2. Sidodadi	0	1	0	0	0	0
3. Banjarejo	0	1	0	0	0	0
4. Purworejo	0	1	0	0	0	0
5. Ngantru	1	1	0	0	0	0
6. Banturejo	1	1	0	0	0	1
7. Pandansari	1	1	0	0	1	0
8. Mulyorejo	0	1	0	0	0	0
9. Sumberagung	1	1	0	0	0	0
10. Kaumrejo	1	1	1	0	0	0
11. Tulungrejo	0	0	0	0	0	0
12. Waturejo	1	1	0	0	0	0
13. Jombok	0	1	0	0	0	0
2011	6	12	1	0	1	1
2009	6	12	1	0	1	1
2008	6	12	1	0	1	1

Sumber : Kantor Desa

**TABEL 6.5. JUMLAH KELOMPOK KEGIATAN OLAH RAGA**

Nama Desa/Kelurahan	Kelompok Kegiatan Olah Raga							
	Sepak Bola	Bola Voli	Bulu Tangkis	Bola Basket	Tenis Lapangan (Buah)	Renang (Buah)	Tenis Meja (Buah)	Bela Diri (Buah)
(1)	(2)	(3)	(4)	(5)	(6)	(7)	(8)	(9)
1. Pagersari	0	1	0	0	0	0	0	1
2. Sidodadi	0	1	0	0	0	0	0	1
3. Banjarejo	1	0	0	0	0	0	0	1
4. Purworejo	0	0	0	0	0	0	0	1
5. Ngantru	3	1	0	0	0	0	0	1
6. Banturejo	1	1	1	0	0	0	0	0
7. Pandansari	1	1	0	0	0	0	0	1
8. Mulyorejo	0	1	0	0	0	0	0	1
9. Sumberagung	1	1	0	0	0	0	0	0
10. Kaumrejo	5	1	1	0	0	0	0	0
11. Tulungrejo	1	0	0	0	0	0	0	0
12. Waturejo	1	1	0	0	0	0	0	1
13. Jombok	1	1	0	0	0	0	0	1
2011	15	10	2	0	0	0	0	9
2009	15	10	2	0	0	0	0	9
2008	15	10	2	0	0	0	0	9

Sumber : Kantor Desa

**TABEL 6.6. JUMLAH PERSEWAAN VCD, BILYAR DAN KOLAM PEMANCINGAN**

Nama Desa/Kelurahan	Tempat Persewaan Video/VCD/DVD/LD	Rumah Bilyar	Kolam Pemancingan
(1)	(2)	(3)	(4)
1. Pagersari	0	0	0
2. Sidodadi	0	0	0
3. Banjarejo	0	0	0
4. Purworejo	0	0	0
5. Ngantru	0	0	0
6. Banturejo	0	0	0
7. Pandansari	0	0	0
8. Mulyorejo	0	0	0
9. Sumberagung	0	0	0
10. Kaumrejo	0	0	0
11. Tulungrejo	0	0	0
12. Waturejo	0	0	0
13. Jombok	0	0	0
2011	0	0	0
2009	0	0	0
2008	0	0	0

Sumber : Kantor Desa

ANGKUTAN DAN  
KOMUNIKASI



<http://malangkab.bps.go.id>

**TABEL 7.1. JUMLAH ANGKUTAN BARANG DAN PENUMPANG YANG  
DIGUNAKAN PENDUDUK**

Nama Desa/Kelurahan	Jenis Angkutan Umum (Unit)			
	Becak	Gerobak/ Pedati/ Delman	Ojek Sepeda Motor	Mikrolet
(1)	(2)	(3)	(4)	(5)
1. Pagersari	0	0	0	0
2. Sidodadi	0	0	0	0
3. Banjarejo	0	0	0	0
4. Purworejo	0	0	0	0
5. Ngantru	0	0	0	0
6. Banturejo	0	0	12	0
7. Pandansari	0	0	0	0
8. Mulyorejo	0	0	0	0
9. Sumberagung	0	0	8	0
10. Kaumrejo	5	0	13	0
11. Tulungrejo	0	0	9	0
12. Waturejo	0	0	6	0
13. Jombok	0	0	14	0
2011	5	0	62	0
2010	5	0	62	0
2009	5	0	62	0

Sumber : Kantor Desa

**LANJUTAN TABEL 7.1**

Nama Desa/Kelurahan	Jenis Angkutan Umum (Unit)			
	Taksi	Pick Up	Bus	Truk
(1)	(6)	(7)	(8)	(9)
1. Pagersari	0	4	0	1
2. Sidodadi	0	4	0	1
3. Banjarejo	0	4	0	1
4. Purworejo	0	4	0	1
5. Ngantru	0	3	0	2
6. Banturejo	0	3	0	1
7. Pandansari	0	2	0	4
8. Mulyorejo	0	4	0	0
9. Sumberagung	0	6	0	1
10. Kaumrejo	0	5	0	0
11. Tulungrejo	0	4	0	0
12. Waturejo	0	3	0	1
13. Jombok	0	3	0	0
2011	0	49	0	11
2010	0	49	0	11
2009	31	43	0	11

Sumber : Kantor Desa

**TABEL 7.2. BANYAKNYA LOKASI DAN LUAS AREA PARKIR PER DESA**

Nama Desa/Kelurahan	Lokasi Parkir	Luas Area
(1)	(2)	(3)
1. Pagersari	0	0
2. Sidodadi	0	0
3. Banjarejo	0	0
4. Purworejo	0	0
5. Ngantru	0	0
6. Banturejo	0	0
7. Pandansari	0	0
8. Mulyorejo	0	0
9. Sumberagung	0	4
10. Kaumrejo	0	15
11. Tulungrejo	0	0
12. Waturejo	0	0
13. Jombok	0	0
2011	0	19
2010	0	19
2009	0	19

Sumber : Kantor Desa



**TABEL 7.3. JUMLAH SARANA KOMUNIKASI DI DESA/KELURAHAN**


Nama Desa/Kelurahan	Wartel/ Kiospon / Warpostel (Unit)	Warung Internet (Unit)	Biro Perjalanan Wisata	Pedagang Pulsa	Ekspedisi	Kantor Pos/ Pos Pembantu/ Rumah Pos
(1)	(2)	(3)	(4)	(5)	(6)	(7)
1. Pagersari	0	0	0	5	0	0
2. Sidodadi	0	0	0	4	0	0
3. Banjarejo	0	1	0	6	0	0
4. Purworejo	0	0	0	5	0	0
5. Ngantru	0	0	0	4	0	0
6. Banturejo	0	1	0	3	0	0
7. Pandansari	0	0	0	3	0	0
8. Mulyorejo	0	0	0	4	0	0
9. Sumberagung	0	3	0	3	0	0
10. Kaumrejo	0	2	0	2	0	1
11. Tulungrejo	0	1	0	4	0	0
12. Waturejo	0	0	0	3	0	0
13. Jombok	0	0	0	6	0	0
2011	0	8	0	52	0	1
2010	3	6	0	46	0	1
2009	11	4	0	42	0	1

Sumber : Kantor Desa

# P E R T A N I A N



<http://malangkab.bps.go.id>



**TABEL 8.1. LUAS LAHAN SAWAH DI DESA/KELURAHAN**

Nama Desa/Kelurahan	Luas Lahan Sawah (Ha)				
	Berpengairan Diusahakan	Tdk Berpengairan Diusahakan	Sementara Tidak Diusahakan	Lahan Tidur/ Tidak Diusahakan	Jumlah
(1)	(2)	(3)	(4)	(5)	(6)
1. Pagersari	54	0	0	0	54
2. Sidodadi	123	0	0	0	123
3. Banjarejo	99	0	0	0	99
4. Purworejo	95	0	0	0	95
5. Ngantru	110	0	0	0	110
6. Banturejo	54	0	0	0	54
7. Pandansari	93	0	0	0	93
8. Mulyorejo	114	0	0	0	114
9. Sumberagung	109	0	0	0	109
10. Kaumrejo	47	0	0	0	47
11. Tulungrejo	113	0	0	0	113
12. Waturejo	101	0	0	0	101
13. Jombok	142	0	0	0	142
2011	1.254,00	0,00	0,00	0,00	1.254,00
2010	1.254,00	0,00	0,00	0,00	1.254,00
2009	1.254,00	0,00	0,00	0,00	1.254,00

Sumber : Kantor Desa

**TABEL 8.2. LUAS LAHAN KERING DI DESA/KELURAHAN**

Nama Desa/Kelurahan	Permukiman/ Pekarangan	Bangunan Industri	Tegal/Kebun	Perkebunan	Padang Rumput
(1)	(2)	(3)	(4)	(5)	(6)
1. Pagersari	577,3	0	1.749,7	0	0
2. Sidodadi	474,7	0	1.346,3	0	0
3. Banjarejo	311,2	0	652,8	0	0
4. Purworejo	442,2	0	1.070,8	0	0
5. Ngantru	282,9	0	750,1	0	0
6. Banturejo	181,7	0	363,3	0	0
7. Pandansari	358,0	0	1.389	0	0
8. Mulyorejo	207,0	0	219	0	0
9. Sumberagung	216,0	0	431	0	0
10. Kaumrejo	154,8	0	388,2	0	0
11. Tulungrejo	211,0	0	456	0	0
12. Waturejo	193,0	2	221	0	0
13. Jombok	335,4	0	541,6	0	0
2011	2.691,20	2	10.834,80	0	0
2010	2.691,20	2	10.834,80	0	0
2009	2.691,20	2	10.834,80	0	0

Sumber : Kantor Desa

**LANJUTAN TABEL 8.2.**

Nama Desa/Kelurahan	Rawa	Tambak	Hutan	Lainnya	Jumlah
(1)	(7)	(8)	(9)	(10)	(11)
1. Pagersari	0	0	0	0	2.327
2. Sidodadi	0	0	0	0	1.821
3. Banjarejo	0	0	0	0	964
4. Purworejo	0	0	0	0	1.513
5. Ngantru	0	0	0	0	1.033
6. Banturejo	0	0	0	0	545
7. Pandansari	0	0	0	0	1.747
8. Mulyorejo	0	0	0	0	426
9. Sumberagung	0	0	0	0	647
10. Kaumrejo	0	0	0	0	543
11. Tulungrejo	0	0	0	0	667
12. Waturejo	0	0	0	0	416
13. Jombok	0	0	0	0	877
2011	0	0	0	0	13.526
2010	0	0	0	0	13.526
2009	0	0	0	0	13.528

Sumber : Kantor Desa

**TABEL 8.3. PRODUKSI PADI DAN PALAWIJA MENURUT JENIS**

**(Ton)**

Jenis Tanaman	2009	2010	2011
(1)	(2)	(3)	(4)
1. Padi	<b>7.050,00</b>	<b>4.939,00</b>	<b>5.016,00</b>
a. Padi Sawah	7.050,00	4.845,00	4.920,00
b. Padi Ladang	0,00	94,00	96,00
2. Jagung	<b>7.974,00</b>	<b>8.015,00</b>	<b>7.609,00</b>
a. Jagung Sawah	3.439,00	2.993,00	2.760,00
b. Jagung Ladang	4.535,00	5.022,00	4.849,00
3. Kedelai	0,00	0,00	0,00
4. Kacang Tanah	0,00	0,00	0,00
5. Kacang Hijau	0,00	0,00	0,00
6. Ubi Kayu	2.468,00	3.636,00	2.987,00
7. Ubi Jalar	1.695,00	1.166,00	1.166,00

Sumber : Dinas Pertanian dan Perkebunan

**TABEL 8.4. BANYAKNYA TANAMAN YANG MENGHASILKAN DAN  
PRODUKSI TANAMAN PERKEBUNAN (Kwintal)**

Jenis Tanaman	2009	2010	2011
(1)	(2)	(3)	(4)
1. Cengkeh	62,40	64,80	60,00
2. Kakao / Coklat	120,00	120,00	110,00
3. Kapok Randu	38,60	30,00	30,00
4. Kelapa	711,00	710,00	932,20
5. Kopi	3.705,00	3.190,00	2.231,30
6. Tebu	0,00	0,00	0,00
7. Tembakau	0,00	0,00	0,00
8. Teh	120,00	120,00	120,00

Sumber : Dinas Pertanian dan Perkebunan

**TABEL 8.5. BANYAKNYA TANAMAN YANG MENGHASILKAN DAN  
PRODUKSI TANAMAN HUTAN RAKYAT (M3)**

Jenis Tanaman	2008	2009	2010	2011
(1)	(2)	(3)	(4)	(5)
1. Akasia	0,00	0,00	0,00	0,00
2. Mindi	434,37	301,25	457,00	762,86
3. Jati	0,00	0,00	0,00	0,00
4. Mahoni	563,16	34,75	112,78	25,47
5. Sengon	1.230,69	1.701,25	2,52	5.061,77
6. Sono Keling	134,54	0,00	11,32	0,00

Sumber : Kehutanan



**TABEL 8.6. POPULASI TERNAK BESAR, KECIL DAN UNGGAS**

(Ekor)

Jenis Ternak	2008	2009	2010	2011
(1)	(2)	(3)	(4)	(5)
A. Ternak Besar				
1. Sapi Perah	4.186	10.939	17.006	19.802
2. Sapi Pedaging	820	952	512	929
3. Kerbau	31	31	0	5
3. Kuda	8	8	14	13
B. Ternak Kecil				
1. Kambing	2.266	2.289	2.478	2.544
2. Domba	1.714	1.730	950	944
3. Babi	0	0	0	0
4. Kelinci	1.240	1.242	0	386
C. Unggas				
1. Ayam Buras	47.577	47.577	32.850	33.250
2. Ayam Petelur	4.250	4.250	0	0
3. Ayam Pedaging	302.500	302.500	429.000	489.750
4. Itik	601	601	0	0
5. Entok	1.210	1.210	1.210	625
6. Burung Puyuh	0	0	0	0

Sumber : Dinas Peternakan dan Kesehatan Hewan

**TABEL 8.7. PRODUKSI TANAMAN OBAT MENURUT JENISNYA  
(KG)**

Jenis Obat	2009	2010	2011
(1)	(2)	(3)	(4)
1. Jahe	0,00	0,00	0,00
2. Laos	0,00	0,00	0,00
3. Kencur	0,00	0,00	0,00
4. Kunyit	0,00	0,00	0,00
5. Lempuyang	0,00	0,00	0,00
6. Temulawak	0,00	0,00	0,00
7. Temuireng	0,00	0,00	0,00
8. Mangkudu	0,00	0,00	0,00
9. Kajibeling	0,00	0,00	0,00

Sumber : Dinas Pertanian dan Perkebunan

**TABEL 8.8. PRODUKSI IKAN MENURUT JENIS PERAIRAN**

(Kwintal)

Jenis Perairan	2008	2009	2010	2011
(1)	(2)	(3)	(4)	(5)
<b>A. Perikanan Darat</b>				
1. Kolam	0,00	0,00	0,00	18,48
2. Mina Padi	0,00	0,00	0,00	0,00
3. Karamba	0,00	0,00	0,00	0,00
4. Tambak	0,00	0,00	0,00	0,00
5. Jala Apung	0,00	0,00	0,00	0,00
<b>B. Perairan Umum</b>				
1. Sungai	0,00	0,00	0,00	3.502,82
2. Waduk	704,00	851,60	672,50	45.536,65
3. Rawa	0,00	0,00	0,00	21.016,92
<b>C. Perairan Laut</b>				
	0,00	0,00	0,00	0,00

Sumber : Dinas Kelautan dan Perikanan

# PEREKONOMIAN



<http://malangkab.bps.go.id>

**TABEL 9.1. JUMLAH SARANA PRASARANA PERDAGANGAN DI DESA/  
KELURAHAN**

Nama Desa/Kelurahan	Toko/ Warung/ Kios (unit)	Pasar (unit)		Kelompok Pertokoan	Pegadaian	Asuransi	Super market/ Swalayan/ Toserba / Kelompok Pertokoan (Unit)
		Permanen	Non Permanen				
(1)	(2)	(3)	(4)	(5)	(6)	(7)	(8)
1. Pagersari	12	0	0	0	0	0	0
2. Sidodadi	49	1	0	0	0	0	0
3. Banjarejo	42	1	0	0	0	0	0
4. Purworejo	32	0	0	0	0	0	0
5. Ngantru	43	0	0	0	0	0	0
6. Banturejo	56	1	0	1	0	0	0
7. Pandansari	31	0	0	0	0	0	0
8. Mulyorejo	26	0	0	0	0	0	0
9. Sumberagung	56	0	0	1	0	0	1
10. Kaumrejo	73	1	0	1	0	0	1
11. Tulungrejo	22	0	0	0	0	0	0
12. Waturejo	27	0	0	0	0	0	0
13. Jombok	16	0	0	0	0	0	0
2011	485	4	0	3	0	0	2
2010	461	4	0	3	0	0	2
2009	353	4	0	3	0	0	0

Sumber : Kantor Desa

**LANJUTAN TABEL 9.1**

Nama Desa/Kelurahan	Restoran/ Rmh Makan/ Kedai Makanan/ Minuman	Pasar Hewan	Rumah Potong Hewan (RPH)	Foto Copy	Notaris
(1)	(9)	(10)	(11)	(12)	(13)
1. Pagersari	3	0	0	0	0
2. Sidodadi	8	0	0	0	0
3. Banjarejo	6	1	0	1	0
4. Purworejo	3	0	0	0	0
5. Ngantru	4	0	0	0	0
6. Banturejo	6	0	0	2	0
7. Pandansari	46	0	0	0	0
8. Mulyorejo	15	0	0	0	0
9. Sumberagung	22	0	0	1	0
10. Kaumrejo	26	1	0	3	0
11. Tulungrejo	4	0	0	0	0
12. Waturejo	6	0	0	0	0
13. Jombok	4	0	0	1	0
2011	153	2	0	8	0
2010	137	2	0	8	0
2009	103	2	0	6	0

Sumber : Kantor Desa

**TABEL 9.2. JUMLAH HOTEL/PENGINAPAN, KOPERASI UNIT DESA, BANK UMUM,  
BANK PERKREDITAN RAKYAT/BPR (UNIT)**

Nama Desa/Kelurahan	Hotel/ Penginapan	Koperasi Unit Desa	Koperasi Non KUD	Bank Umum (Unit)	BPR (Unit)
(1)	(2)	(3)	(4)	(5)	(6)
1. Pagersari	0	0	0	0	0
2. Sidodadi	0	0	0	0	0
3. Banjarejo	0	0	0	0	0
4. Purworejo	0	0	0	0	0
5. Ngantru	0	0	0	0	0
6. Banturejo	1	0	0	0	0
7. Pandansari	1	0	0	0	0
8. Mulyorejo	0	0	0	0	1
9. Sumberagung	0	0	0	0	0
10. Kaumrejo	0	0	0	2	0
11. Tulungrejo	0	0	0	0	0
12. Waturejo	0	1	0	0	0
13. Jombok	0	0	0	0	0
2011	2	1	0	2	1
2010	2	1	0	2	0
2009	2	1	0	1	0

Sumber : Kantor Desa

**TABEL 9.3. JUMLAH INDUSTRI KECIL/KERAJINAN RAKYAT**

Nama Desa/Kelurahan	Industri Kecil/Kerajinan Rakyat (Unit)						
	Kulit	Kayu	Logam/ Logam Mulia	Anyaman/ Gerabah/ Keramik	Kain/ Tenun	Makanan	Lainnya
(1)	(2)	(3)	(4)	(5)	(6)	(7)	(8)
1. Pagersari	0	0	0	0	0	0	0
2. Sidodadi	0	4	0	25	0	6	0
3. Banjarejo	0	0	0	0	0	5	2
4. Purworejo	0	0	0	7	0	15	0
5. Ngantru	0	0	4	2	0	2	0
6. Banturejo	0	0	0	0	0	4	0
7. Pandansari	0	0	0	1	0	2	0
8. Mulyorejo	0	0	0	0	0	1	2
9. Sumberagung	0	1	0	0	0	2	2
10. Kaumrejo	0	0	0	0	0	15	15
11. Tulungrejo	0	0	0	2	0	2	1
12. Waturejo	0	0	0	25	0	0	0
13. Jombok	0	1	0	1	0	0	0
2011	0	6	4	63	0	54	22
2010	0	6	4	63	0	54	22
2009	0	6	4	63	0	54	22

Sumber : Kantor Desa



**TABEL 9.4. JUMLAH PEKERJA PADA INDUSTRI KECIL/KERAJINAN RAKYAT**

Nama Desa/Kelurahan	Pekerja Pada Industri Kecil/Kerajinan Rakyat (Jiwa)						
	Kulit	Kayu	Logam/ Logam Mulia	Anyaman/ Gerabah/ Keramik	Kain/ Tenun	Makanan	Lainnya
(1)	(2)	(3)	(4)	(5)	(6)	(7)	(8)
1. Pagersari	0	0	0	0	0	0	0
2. Sidodadi	0	0	0	0	0	0	0
3. Banjarejo	0	0	0	0	0	0	0
4. Purworejo	0	0	0	0	0	0	0
5. Ngantru	0	0	0	0	0	0	0
6. Banturejo	0	0	0	0	0	0	0
7. Pandansari	0	0	0	0	0	0	0
8. Mulyorejo	0	0	0	0	0	0	0
9. Sumberagung	0	0	0	0	0	0	0
10. Kaumrejo	0	0	0	0	0	0	0
11. Tulungrejo	0	0	0	0	0	0	0
12. Waturejo	0	0	0	0	0	0	0
13. Jombok	0	0	0	0	0	0	0
2011	0	0	0	0	0	0	0
2010	0	0	0	0	0	0	0
2009	0	0	0	0	0	0	0

Sumber : Kantor Desa

**TABEL 9.5. BANYAKNYA KEGIATAN USAHA MASYARAKAT MENURUT  
JENIS USAHA**

Nama Desa/Kelurahan	Bengkel Mobil	Service Elektronik	Bengkel Sepeda Motor	Penjahit	Pangkas Rambut	Salon Kecantikan
(1)	(2)	(3)	(4)	(5)	(6)	(7)
1. Pagersari	0	0	1	4	1	0
2. Sidodadi	1	1	2	4	1	1
3. Banjarejo	0	0	3	4	1	1
4. Purworejo	0	1	2	4	2	1
5. Ngantru	0	1	5	3	3	2
6. Banturejo	2	2	4	3	3	2
7. Pandansari	0	0	0	2	1	0
8. Mulyorejo	2	2	2	4	2	1
9. Sumberagung	3	1	3	3	4	2
10. Kaumrejo	2	1	4	5	2	2
11. Tulungrejo	0	0	1	4	1	1
12. Waturejo	0	1	2	3	1	1
13. Jombok	0	1	2	2	0	0
2011	10	11	31	45	22	14
2010	10	11	31	45	22	14
2009	10	11	31	45	22	14

Sumber : Kantor Desa

**LANJUTAN TABEL 9.5**

Nama Desa/Kelurahan	Tukang Gigi	Tukang Pijat	Studio Foto	Senam Kebugaran	Cuci Kendaraan	Persewaan Alat Pesta	Bengkel Las
(1)	(8)	(9)	(10)	(11)	(12)	(13)	(14)
1. Pagersari	0	0	0	0	0	0	0
2. Sidodadi	2	0	0	0	0	4	1
3. Banjarejo	2	0	0	0	2	2	1
4. Purworejo	1	1	0	0	1	2	0
5. Ngantru	5	4	1	0	1	2	2
6. Banturejo	4	4	2	0	1	2	2
7. Pandansari	2	0	0	0	0	0	0
8. Mulyorejo	3	0	2	0	0	1	1
9. Sumberagung	4	2	1	0	1	4	2
10. Kaumrejo	3	3	3	0	5	3	1
11. Tulungrejo	2	0	0	0	0	2	0
12. Waturejo	2	2	0	0	1	1	0
13. Jombok	0	0	1	0	0	1	0
2011	30	16	10	0	12	24	10
2010	35	16	10	0	12	24	10
2009	35	16	9	0	12	24	10

Sumber : Kantor Desa

**TABEL 9.6. JUMLAH USAHA PENAMBANGAN/PENGGALIAN**

Nama Desa/Kelurahan	Jumlah Usaha Penambangan/Penggalian (Unit)					
	Batu Gunung	Pasir	Batu Kapur	Dolomit	Kaolin	Pasir Kwarsa
(1)	(2)	(3)	(4)	(5)	(6)	(7)
1. Pagersari	0	0	0	0	0	0
2. Sidodadi	0	0	0	0	0	0
3. Banjarejo	0	3	0	0	0	0
4. Purworejo	0	0	0	0	0	0
5. Ngantru	0	0	0	0	0	0
6. Banturejo	0	0	0	0	0	0
7. Pandansari	0	21	0	0	0	0
8. Mulyorejo	0	0	0	0	0	0
9. Sumberagung	0	0	0	0	0	0
10. Kaumrejo	0	0	0	0	0	0
11. Tulungrejo	0	0	0	0	0	0
12. Waturejo	0	0	0	0	0	0
13. Jombok	0	0	0	0	0	0
2011	0	24	0	0	0	0
2010	0	24	0	0	0	0
2009	0	24	0	0	0	0


Sumber : Kantor Desa

**LANJUTAN TABEL 9.6**

Nama Desa/Kelurahan	Jumlah Usaha Penambangan/Penggalian (Unit)					
	Marmer	Bentonit	Tanah Urug	Phospat	Tanah Liat	Lainnya
(1)	(8)	(9)	(10)	(11)	(12)	(13)
1. Pagersari	0	0	0	0	0	0
2. Sidodadi	0	0	0	0	0	0
3. Banjarejo	0	0	0	0	0	0
4. Purworejo	0	0	0	0	0	0
5. Ngantru	0	0	0	0	0	0
6. Banturejo	0	0	0	0	0	0
7. Pandansari	0	0	0	0	0	0
8. Mulyorejo	0	0	0	0	0	0
9. Sumberagung	0	0	0	0	0	0
10. Kaumrejo	0	0	0	0	0	0
11. Tulungrejo	0	0	0	0	0	0
12. Waturejo	0	0	0	0	0	0
13. Jombok	0	0	0	0	0	0
2011	0	0	0	0	0	0
2010	0	0	0	0	0	0
2009	0	0	0	0	0	0

Sumber : Kantor Desa

APARAT DESA /  
KELURAHAN



<http://malangkab.bps.go.id>

**TABEL 10.1. BANYAKNYA APARAT PEMERINTAH DESA/KELURAHAN  
DIRINCI MENURUT JENIS KELAMIN**

Nama Desa/Kelurahan	Laki-laki	Perempuan	Jumlah
(1)	(2)	(3)	(4)
1. Pagersari	9	2	11
2. Sidodadi	11	0	11
3. Banjarejo	11	0	11
4. Purworejo	11	0	11
5. Ngantru	10	0	10
6. Banturejo	10	0	10
7. Pandansari	13	1	14
8. Mulyorejo	9	1	10
9. Sumberagung	13	0	13
10. Kaumrejo	11	0	11
11. Tulungrejo	10	1	11
12. Waturejo	9	1	10
13. Jombok	13	0	13
2011	131	4	135
2010	131	4	135
2009	131	4	135

Sumber : Kantor Desa

**TABEL 10.2. BANYAKNYA APARAT PEMERINTAH DESA/KELURAHAN  
DIRINCI MENURUT PENDIDIKAN**

Nama Desa/Kelurahan	SD	SMP	SMA	AKADEMI/ UNIVERSITAS
(1)	(2)	(3)	(4)	(5)
1. Pagersari	5	2	4	0
2. Sidodadi	4	2	5	0
3. Banjarejo	0	10	1	0
4. Purworejo	0	6	5	0
5. Ngantru	0	6	4	0
6. Banturejo	0	5	5	0
7. Pandansari	2	9	3	0
8. Mulyorejo	4	1	5	0
9. Sumberagung	0	10	3	0
10. Kaumrejo	0	5	5	1
11. Tulungrejo	0	7	4	0
12. Waturejo	3	4	2	1
13. Jombok	2	1	8	2
2011	15	66	50	4
2010	15	66	50	4
2009	15	66	50	4

Sumber : Kantor Desa



**TABEL 10.3. BANYAKNYA APARAT PEMERINTAH DESA/KELURAHAN  
DIRINCI MENURUT GOLONGAN UMUR**

Nama Desa/Kelurahan	<34	35-39	40-44	45-49	50-54	55-59	60+
(1)	(2)	(3)	(4)	(5)	(6)	(7)	(8)
1. Pagersari	2	0	3	2	0	2	2
2. Sidodadi	0	1	3	1	2	3	1
3. Banjarejo	0	0	2	1	2	6	0
4. Purworejo	0	0	4	5	1	1	0
5. Ngantru	1	2	2	2	1	2	0
6. Banturejo	1	3	2	3	0	1	0
7. Pandansari	3	1	3	5	2	0	0
8. Mulyorejo	1	1	1	2	2	3	0
9. Sumberagung	1	0	4	5	2	1	0
10. Kaumrejo	0	4	4	0	1	0	1
11. Tulungrejo	0	1	2	5	1	2	0
12. Waturejo	1	0	5	0	1	1	2
13. Jombok	2	2	6	2	1	0	0
2011	10	15	38	31	16	20	4
2010	10	15	38	31	16	20	4
2009	10	15	38	31	16	20	4

Sumber : Kantor Desa

**TABEL 10.4. BANYAKNYA APARAT PEMERINTAH DESA/KELURAHAN  
DIRINCI MENURUT AGAMA**

Nama Desa/Kelurahan	Islam	Katolik	Kristen	Hindu	Budha	Lainnya
(1)	(2)	(3)	(4)	(5)	(6)	(7)
1. Pagersari	11	0	0	0	0	0
2. Sidodadi	11	0	0	0	0	0
3. Banjarejo	11	0	0	0	0	0
4. Purworejo	11	0	0	0	0	0
5. Ngantru	10	0	0	0	0	0
6. Banturejo	10	0	0	0	0	0
7. Pandansari	14	0	0	0	0	0
8. Mulyorejo	10	0	0	0	0	0
9. Sumberagung	13	0	0	0	0	0
10. Kaumrejo	11	0	0	0	0	0
11. Tulungrejo	11	0	0	0	0	0
12. Waturejo	10	0	0	0	0	0
13. Jombok	13	0	0	0	0	0
		0	0	0	0	0
2011	135	0	0	0	0	0
2010	135	0	0	0	0	0
2009	135	0	0	0	0	0

Sumber : Kantor Desa

# DATA MENCERDASKAN BANGSA



**BADAN PUSAT STATISTIK  
KABUPATEN MALANG**

Jl. Raya Jatilejoyoso Kapanjen, Malang Telp : (0341) 396979  
Fax : (0341)392989 Email : [bps3507@yahoo.com](mailto:bps3507@yahoo.com)