



Katalog BPS : 1102001.1223.030

AEK KUO DALAM ANGKA 2014



<http://...>



**BADAN PUSAT STATISTIK
KABUPATEN LABUHANBATU UTARA**
Statistics of Labuhanbatu Utara Regency



Katalog BPS. 1102001.1223.030

AEK KUO DALAM ANGKA

Aek Kuo In Figures

2014



**BADAN PUSAT STATISTIK
KABUPATEN LABUHANBATU UTARA**

AEK KUO DALAM ANGKA 2014

Aek Kuo In Figures 2014

Nomor Publikasi/ Publication Number : 12230.1403
Katalog BPS/ Catalogue : 1102001.1223.030

Ukuran Buku/ Book Size : 15 cm x 21 cm
Jumlah Halaman/ Number of Pages : 56 + xiii

Naskah/ Manuscript :

Badan Pusat Statistik Kabupaten Labuhanbatu Utara
BPS - Statistics of Labuhanbatu Regency

Tim Penyusun Naskah/ Manuscript :

- ❖ **Penanggungjawab Umum/ Board of Director** : Herman, SE
- ❖ **Editor dan Penanggungjawab Teknis/ Chief Editor** : Era Klistia

Tata Letak/ Layout :

Seksi Integrasi Pengolahan dan Diseminasi Statistik
Section of Data Processing Integration and Statistical Dissemination

Diterbitkan oleh/ Published by :

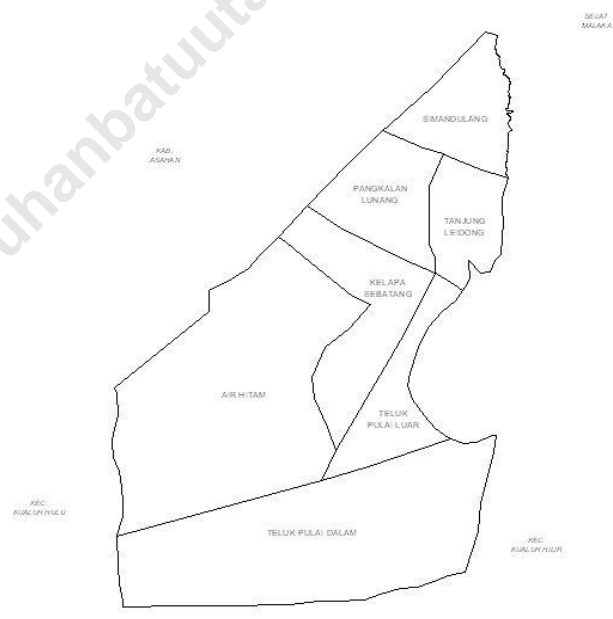
Badan Pusat Statistik Kabupaten Labuhanbatu Utara
BPS - Statistics Of Labuhanbatu Utara Regency

Boleh dikutip dengan menyebut sumbernya
May be cited with reference to the source

PETA KECAMATAN AEK KUO
MAP OF AEK KUO DISTRICT



<http://labuhanbatuutarakab.bps.go.id>



PEMERINTAH KABUPATEN LABUHANBATU UTARA UTARA
THE GOVERNMENT OF NORTH LABUHANBATU UTARA REGENCY



BENTUK DAN MAKNA LAMBANG DAERAH

1. **Bintang Lima**, melambangkan Ketuhanan Yang Maha Esa. Dasar Negara Indonesia yaitu Pancasila serta iman dan taqwa sebagai landasan moral.
2. **Tepak Sirih**, Labuhanbatu Utara Utara tanah bertuah masyarakat beradap walau multi etnis, rukun dan mufakat, menjunjung tinggi adat istiadat dan budaya melayu, taat beragama dan menjunjung tinggi nilai kemanusiaan.
3. **Bambu Runcing**, Labuhanbatu Utara Utara tercatat dalam sejarah adalah daerah gerilya.
4. **Pabrik**, melambangkan pertanian yang tangguh untuk mendukung industri yang kuat.
5. **Ikan**, melambangkan alamnya indah dan kekayaan alam yang berlimpah terbentang dari pegunungan Bukit Barisan sampai ke pesisir pantai.
6. **Sapi**, perkebunan yang luas sebagai modal yang besar untuk mengembangkan gerakan kebun bersahabat dengan ternak.
7. **Karet dan Sawit**, melambangkan primadona pertanian, komoditi ekspor devisa negara disamping produksi pangan yang berlimpah.
8. **Padi, Kapas, dan Rantai**, melambangkan kemakmuran sandang dan pangan, serta persatuan rasa nasionalisme yang tinggi juga melambangkan hari kemerdekaan RI.
9. **Bukit Barisan**, menunjukkan letak geografis Kabupaten Labuhanbatu Utara Utara sebagian besar terbentang di sepanjang Bukit Barisan.

KATA SAMBUTAN

Dengan mengucapkan puji syukur kehadirat Tuhan Yang Maha Esa, kami sambut dengan gembira penerbitan publikasi Aek Kuo Dalam Angka Tahun 2014, karena merupakan hasil usaha nyata dalam menyediakan data dan informasi bagi pelaksanaan tugas perencanaan pembangunan jangka panjang.

Dengan adanya publikasi ini kita memiliki sumber data yang sama untuk dimanfaatkan dinas atau instansi dalam mengevaluasi pelaksanaan pembangunan maupun menyusun perencanaan pembangunan selanjutnya.

Kepada aparat Badan Pusat Statistik Kabupaten Labuhanbatu Utara beserta seluruh pihak terkait yang telah bersungguh-sungguh dalam menyusun publikasi ini kami sampaikan penghargaan dan hendaknya di masa datang kerja sama yang baik dengan seluruh instansi dapat ditingkatkan agar publikasi ini terjamin keabsahannya.

Akhirnya kami harapkan supaya kegiatan pengumpulan data di setiap sektor pembangunan dapat lebih efektif, sehingga data yang benar dapat diinformasikan dan disebarluaskan kepada masyarakat dan instansi yang memerlukan.

Aek Kuo, Agustus 2014
Camat

Jhon Ferri, SSTP

FOREWORD

Thanks be to God I warmly welcome the publication of Aek Kuo in Figures 2014, which is concrete and comprehensive effort in providing data for development planning.

Given this publication we can have single source of data, that can be referred to all service or institution in evaluating the development, as well as preparing the next step of the development.

Highly appreciation is addressed to the BPS-Statistics of Labuhanbatu Utara Regency that have been working hard to complete this publication successfully. The cooperation of all institutions should be constanly maintained and improved in years to come.

Finally, I do hope that data collection activities in all sectors should be done more effectively so that the reliable data can be informed and shared to people as well as to institutions.

*Aek Kuo, August 2014
Subdistrict Head*

Jhon Ferri, SSTP

KATA PENGANTAR

Dengan memanjatkan puji syukur kehadiran Tuhan Yang Maha Esa, Badan Pusat Statistik Kabupaten Labuhanbatu Utara telah dapat menyelesaikan buku publikasi **Kecamatan Aek Kuo Dalam Angka Tahun 2014**.

Pada saat ini makin dirasakan kebutuhan akan data statistik dari setiap sektor pembangunan. Hal ini menjadikan kami lebih terdorong untuk melengkapi dan menyempurnakan data yang disajikan, baik kuantitas maupun kualitasnya. Data yang disajikan bersumber dari kegiatan rutin, survei dan sensus yang dilaksanakan oleh Badan Pusat Statistik Kabupaten Labuhanbatu Utara dan dilengkapi dengan data sekunder yang dikelola oleh instansi pemerintah dan swasta di wilayah Kabupaten Labuhanbatu Utara Utara.

Pada kesempatan ini kami mengucapkan banyak terima kasih kepada Bapak Bapak Camat Aek Kuo atas bimbingan dan bantuan yang diberikan untuk penerbitan ini. Demikian pula halnya disampaikan kepada instansi pemerintah dan swasta yang telah memberikan data yang diperlukan.

Saran dan kritik dari berbagai pihak untuk perbaikan publikasi ini sangat kami harapkan. Semoga bermanfaat bagi pihak yang memerlukannya.

Aek Kuo, Agustus 2014

**Koordinator Statistik
Kecamatan,**

Era Klistia

NIP. 19830519 200604 2 003

PREFACE

*Thanks be to God, the BPS - Statistics of Labuhanbatu Utara regency have published District **Aek Kuo in Figures 2014**.*

Today, the demand for statistics data from all sector is more increase. This fact encourages us to propose and presenting the data more perfect and completely both in quantity nor quality side. The data presented on the book based on routine activities, surveys and census conducted by the BPS – Statistics of Labuhanbatu Utara Regency – and it is also supported with the secondary data supplemented by public and private institutions in Labuhanbatu Utara Regency.

On this occasion, we would like to express our District Councillor of Aek Kuo for providing the guidance and aids to publish this book. Gratitude also goes to the government and private institutions for helping us collect the necessity data.

Any suggestion and criticisms to improve this publicaton will be cordially welcome. And may this publication be useful to whom it may benefit.

Aek Kuo, August 2014

**District Statistics
Coordinator,**

Era Klistia

NIP. 19830519 200604 2 003

DAFTAR ISI/ Contents

	Hal. Page
❖ Peta Kecamatan Aek Kuo/ <i>Map of Aek Kuo District</i>	i
❖ Lambang Kabupaten Labuhanbatu Utara Utara/ <i>Symbol of North Labuhanbatu Utara Regency</i>	ii
❖ Kata Pengantar/ <i>Preface</i>	iii
❖ Daftar Isi/ <i>Contents</i>	v
❖ Daftar Tabel/ <i>List of Table</i>	vi
❖ Penjelasan Umum/Teknis <i>Explanatory/ Technical Notes</i>	xii
❖ Bab 1. Geografi/ <i>Geography</i>	1
❖ Bab 2. Pemerintahan/ <i>Government</i>	5
❖ Bab 3. Penduduk dan Tenaga Kerja/ <i>Population and Man Power</i>	11
❖ Bab 4. Sosial/ <i>Social</i>	23
❖ Bab 5. Pertanian/ <i>Agriculture</i>	36
❖ Bab 6. Industri, Perdagangan, Listrik dan Air Minum <i>Manufacture, Trading, Electricity, and Water Supply</i>	50
❖ Bab 7. Transportasi & Komunikasi/ <i>Transportation & Communication</i>	54

DAFTAR TABEL/ List of Table

Tabel <i>Table</i>		Hal. <i>Page</i>
Tabel <i>Table</i>	1.1 Letak dan Geografi/ <i>Location and Geography</i>	2
Tabel <i>Table</i>	1.2 Luas Wilayah Menurut Desa/ Kelurahan/ <i>Area by Villages/ Wards</i>	3
Tabel <i>Table</i>	1.3 Luas Wilayah Menurut Jenis Penggunaannya dan Desa/ Kelurahan/ <i>Area by Types of Used and Vilages/ Wards</i>	4
Tabel <i>Table</i>	2.1 Nama dan Pendidikan Camat Yang Pernah/ Sedang Menjabat Menurut Periode Jabatan/ <i>Names And Education Level of Head Officer who had been/ still working by Period</i>	6
Tabel <i>Table</i>	2.2 Nama dan Pendidikan Kepala Desa/ Lurah Yang Menjabat/ <i>Names And Education Level of Village/ Wards Chief</i>	7
Tabel <i>Table</i>	2.3 Klasifikasi Desa/ Kelurahan Menurut Jenisnya/ <i>Villages/ Wards Classification by Types</i>	8
Tabel <i>Table</i>	2.4 Jarak Dari Kantor Kepala Desa/ Lurah Ke Ibu Kota Kecamatan/ <i>Distance From Villages/ Wards Chief's Office To The Head of District</i>	9
Tabel <i>Table</i>	2.5 Jumlah Lingkungan dan Dusun Yang Terdapat Di Tiap Desa/ Kelurahan/ <i>Number of Local Area Units by Villages/ Wards</i>	10

Tabel <i>Table</i>	3.1	Luas, Jumlah dan Kepadatan Penduduk Menurut Desa/ Kelurahan/ <i>Area, Number and Density Populations by Villages/Wards</i> 2013	12
Tabel <i>Table</i>	3.2	Jumlah Penduduk Menurut Jenis Kelamin dan Desa/ Kelurahan/ <i>Number of Populations by Sex and Villages/Wards</i> 2013	13
Tabel <i>Table</i>	3.3	Jumlah Penduduk Menurut Umur dan Jenis Kelamin/ <i>Number of Populations by Ages and Sex</i> 2013	14
Tabel <i>Table</i>	3.4	Jumlah Penduduk dan Rumah Tangga Menurut Desa/ Kelurahan/ <i>Number of Populations and Households by Villages/Wards</i> 2013	15
Tabel <i>Table</i>	3.5	Jumlah Penduduk Yang Lahir, Mati, Datang dan Pergi Menurut Desa/ Kelurahan/ <i>Number of Populations by Villages/Wards</i> 2013	16
Tabel <i>Table</i>	3.6	Persentase Penduduk Usia 7 – 15 Tahun Menurut Status Pendidikan dan Desa/ Kelurahan/ <i>Percentage of Populations Aged 7 – 15 by Education Status and Villages/Wards</i> 2013	17
Tabel <i>Table</i>	3.7	Persentase Penduduk Usia 16 – 18 Tahun Menurut Status Pendidikan dan Desa/ Kelurahan/ <i>Percentage of Populations Aged 16 – 18 by Education Status and Villages/Wards</i> 2013	18
Tabel <i>Table</i>	3.8	Persentase Penduduk Menurut Agama Yang Dianut dan Desa/ Kelurahan/ <i>Percentage of Populations by Religion and Villages/Wards</i> 2013	19
Tabel <i>Table</i>	3.9	Persentase Penduduk Berumur 15 Tahun Ke Atas Menurut Status Pekerjaan dan Desa/ Kelurahan/ <i>Percentage of Populations Aged 15 Over by Labour Status and Villages/Wards</i> 2013	20

Tabel <i>Table</i>	3.10	Banyaknya Tenaga Kerja Menurut Lapangan Pekerjaan dan Desa/ Kelurahan/ <i>Number of Man Power by Labour Field and Villages/ Wards 2013</i>	21
Tabel <i>Table</i>	3.11	Jumlah Pegawai Negeri Sipil Menurut Instansi dan Golongan/ <i>Number of Civil Servants by Institution and Rank 2013</i>	22
Tabel <i>Table</i>	4.1.1	Banyaknya Sekolah, Guru, dan Murid Sekolah Dasar (SD)/ <i>Number of Schools, Teachers, and Students of Primary School 2013</i>	25
Tabel <i>Table</i>	4.1.2	Banyaknya Sekolah, Guru, dan Murid Sekolah Lanjutan Tingkat Pertama (SLTP)/ <i>Number of Schools, Teachers, and Students of Junior Secondary School 2013</i>	26
Tabel <i>Table</i>	4.1.3	Banyaknya Sekolah, Guru, dan Murid Sekolah Lanjutan Tingkat Atas (SLTA)/ <i>Number of Schools, Teachers, and Students of Senior Secondary School 2013</i>	27
Tabel <i>Table</i>	4.2.1	Banyaknya Sarana Kesehatan Menurut Desa/ Kelurahan/ <i>Number of Health Centers by Villages/ Wards 2013</i>	28
Tabel <i>Table</i>	4.2.2	Banyaknya Tenaga Medis Menurut Desa/ Kelurahan/ <i>Number of Medicines by Villages/ Wards 2013</i>	29
Tabel <i>Table</i>	4.2.3	Jumlah Pasangan Usia Subur (PUS) Yang Menggunakan Alat Kontrasepsi Menurut Desa/ Kelurahan/ <i>Number of Fertile Age Couples Used Contraceptive by Villages/ Wards 2013</i>	30
Tabel <i>Table</i>	4.2.4	Jumlah Pasangan Usia Subur (PUS) Yang Menggunakan Alat Kontrasepsi Menurut Jenisnya/ <i>Number of Fertile Age Couples Used Contraceptive by Type of Contraceptive 2013</i>	31

Tabel Table	4.3.1	Banyaknya Sarana Ibadah Menurut Jenisnya/ <i>Number of Worship by Type 2013</i>	32
Tabel Table	4.3.2	Banyaknya Jemaah Haji Menurut Jenis Kelamin dan Desa/ Kelurahan/ <i>Number of Moslem Pilgrims by Sex and Villages/ Wards 2013</i>	33
Tabel Table	4.3.3	Banyaknya Pasangan Yang Nikah, Talak, Cerai dan Rujuk/ <i>Number of Married, Separated, Divorced and Recalled of Divorce 2013</i>	34
Tabel Table	4.3.4	Jumlah Rumah/ Bangunan Menurut Jenisnya <i>Number of House/ Building by Type 2013</i>	35
Tabel Table	5.1.1	Luas Sawah Menurut Jenis Irigasi dan Desa/ Kelurahan/ <i>Wet Land Area by Type and Villages/ Wards 2013</i>	37
Tabel Table	5.1.2	Luas Panen, Produksi dan Produktivitas Padi Sawah/ <i>Harvest Area, Production and Yield Rate of Wet Land Paddy 2013</i>	38
Tabel Table	5.1.3	Luas Serangan Hama Tanaman Padi Menurut Jenis Hama/ <i>Paddy's Insect Attacked Area by Type 2013</i>	39
Tabel Table	5.1.4	Luas Tanaman Palawija Menurut Jenis Tanaman/ <i>Second Crops Planted Area by Type 2013</i>	40
Tabel Table	5.1.5	Produksi Palawija Menurut Jenis Tanaman/ <i>Second Crops Production by Type 2013</i>	41
Tabel Table	5.1.6	Luas Panen, Produksi dan Produktivitas Sayuran Menurut Jenisnya/ <i>Harvest Area, Production and Yield Rate of Vegetables 2013</i>	42
Tabel Table	5.1.7	Luas Panen, Produksi dan Produktivitas Buah-Buahan Menurut Jenisnya/ <i>Harvest Area, Production and Yield Rate of Fruits 2013</i>	43

Tabel <i>Table</i>	5.2.1	Luas Tanaman Perkebunan Rakyat Menurut Jenisnya/ <i>Planted Area of Smallholder Estate by Type 2013</i>	44
Tabel <i>Table</i>	5.2.2	Produksi Tanaman Perkebunan Rakyat Menurut Jenisnya/ <i>Production of Smallholder Estate by Type 2013</i>	45
Tabel <i>Table</i>	5.3.1	Jumlah Ternak Menurut Jenisnya/ <i>Number of Livestock Population by Type 2013</i>	46
Tabel <i>Table</i>	5.3.2	Jumlah Unggas Menurut Jenisnya/ <i>Number of Poultry Population by Type 2013</i>	47
Tabel <i>Table</i>	5.3.3	Produksi Ikan Menurut Jenisnya/ <i>Fish Production by Type 2013</i>	48
Tabel <i>Table</i>	6.1	Jumlah Industri Menurut Jenisnya/ <i>Number of Industry by Type 2013</i>	50
Tabel <i>Table</i>	6.2	Jumlah Pasar/ Pekan, Toko/ Kios/ Los dan Pedagang Menurut Desa/ Kelurahan/ <i>Number of Market, Trading Place and Merchant by Villages/ Wards 2013</i>	51
Tabel <i>Table</i>	6.3	Jumlah Rumah tangga Pelanggan Listrik PLN dan Air Bersih PDAM/ <i>Number of PLN's Electricity and PDAM's Water Supply 2013</i>	52
Tabel <i>Table</i>	7.1.1	Panjang Jalan Menurut Jenisnya/ <i>Length of Road by Type 2013</i>	54
Tabel <i>Table</i>	7.1.2	Jumlah Kendaraan Bermotor Menurut Jenisnya/ <i>Number of Vehicle by Type 2013</i>	55
Tabel <i>Table</i>	7.1.3	Jumlah Bengkel Menurut Jenisnya/ <i>Number of Workshop by Type 2013</i>	56

Penjelasan Umum

Explanatory Notes

0	Data dapat diabaikan / <i>data negligible</i>
-	Data belum/tidak tersedia / <i>data not yet/ not available</i>
,	Tanda desimal / <i>decimal point</i>
*	Lihat keterangan masing-masing tabel / <i>see each table notes</i>
TBM	Tanaman Belum Menghasilkan / <i>not yet productive</i>
TM	Tanaman Menghasilkan / <i>productive</i>
TTM	Tanaman Tidak Menghasilkan / <i>unproductive</i>
MS	Minyak Sawit / <i>palm-oil</i>
IS	Inti Sawit



1

GEOGRAFI

<http://labuhanbatuutarakab.bps.go>



BAB 1. GEOGRAFI

CHAPTER 1. GEOGRAPHY

Kecamatan Aek Kuo menempati area seluas 250,20 Km² yang terdiri dari 8 desa. Wilayah Kecamatan Aek Kuo di sebelah utara berbatasan dengan Kecamatan Kualuh Hilir, di sebelah timur berbatasan dengan Kecamatan Marbau, di sebelah selatan berbatasan dengan Kecamatan Aek Natas, dan di sebelah barat berbatasan dengan Kecamatan Na IX – X.

Dari 8 desa yang terdapat di Kecamatan Aek Kuo, yang memiliki wilayah terluas adalah Desa Aek Korsik dengan luas 100,17 Km² dan yang terkecil adalah Desa Sidomulyo dan Karang Anyar dengan luas masing-masing 0,30 Km².

The area of Aek Kuo District is 250,20 Km² that consist of 8 villages. At north, Aek Kuo District borders on Kualuh Hilir District, at east borders on Marbau District, at south borders on Aek Natas District, and at west borders on Na IX – X District.

Between 8 villages in Aek Kuo District, Aek Korsik was the largest one with 100,17 Km² areas while Sidomulyo was the smallest one with 0,30 Km² areas.

Tabel 1.1 Letak dan Geografi
Table Location and Geography

No.	Karakteristik	Penjelasan
(1)	(2)	(3)
1.	Pulau	: Sumatera
2.	Propinsi	: Sumatera Utara
3.	Kabupaten	: Labuhanbatu Utara
4.	Ketinggian Tempat	: 0 – 20 m DPL
5.	Luas Wilayah	: 250,20 Km ²
6.	Batas	
	Utara	: Kecamatan Kualuh Hilir
	Timur	: Kecamatan Marbau
	Selatan	: Kecamatan Aek Natas
	Barat	: Kecamatan Na IX-X
7.	Jarak Ke Kantor Bupati	: 56 Km

Sumber: Kantor Camat Aek Kuo
Source: Aek Kuo District's Office

Tabel 1.2 Luas Wilayah Menurut Desa/ Kelurahan
Table Area by Villages/ Wards

Desa/ Kelurahan	Luas (Km ²)	Rasio Terhadap Total
(1)	(2)	(3)
001 Padang Maninjau	11,04	3,80
002 Panigoran	20,10	6,93
003 Sidomulyo	0,30	0,10
004 Karang Anyar	0,30	0,10
005 Padang Halaban	35,10	12,10
006 Aek Korsik	100,17	36,59
007 Purworejo	17,00	5,86
008 Bandar Selamat	60,17	34,52
Jumlah	250,20	100,00

Sumber: BPS Kabupaten Labuhanbatu Utara
Source: BPS-Statistics of Labuhanbatu Utara Regency

**Tabel 1.3 Luas Wilayah Menurut Jenis Penggunaannya Dan Desa/
Kelurahan**

*Area by Types of Used And Vilages/ Wards
2013 (Ha)*

Desa/ Kelurahan	Tanah Sawah	Tanah Kering	Bangunan/ Pekarangan	Lain nya	Jumlah
(1)	(2)	(3)	(4)	(5)	(6)
001 Padang Maninjau	-	1 074	30	-	1 104
002 Panigoran	-	1 980	30	-	2 010
003 Sidomulyo	-	-	30	-	30
004 Karang Anyar	-	10	20	-	30
005 Padang Halaban	-	3 480	30	-	3 510
006 Aek Korsik	-	10 192	427	-	10 017
007 Purworejo	-	1 660	40	-	1 700
008 Bandar Selamat	25	5 932	60	-	6 017
Jumlah	25	24 328	667	-	25 020

Sumber: Kepala Desa/ Lurah Se-Kecamatan Aek Kuo

Source: Village's/ Ward's Chief in Aek Kuo District



2

PEMERINTAHAN



<http://labuhanbatuutarakab.bps.go.id>

BAB 2. PEMERINTAHAN

Kecamatan Aek Kuo terdiri dari 8 desa, dimana yang terjauh dari Ibukota Kecamatan Aek Kuo adalah Desa Bandar Selamat dengan jarak 7,00 Km. Di Kecamatan Aek Kuo terdapat 51 dusun, dimana dusun terbanyak terdapat di Desa Aek Korsik yaitu sebanyak 13 dusun, sementara desa yang memiliki dusun paling sedikit adalah Desa Karang Anyar yaitu sebanyak 2 dusun.

CHAPTER 2. GOVERNMENT

Aek Kuo District consist of 8 villages, where the most far villages from head of district was Bandar Selamat with 28,00 Km distance. There was 51 dusun in Aek Kuo District, where Aek Korsik had the most with 13 dusun while Karang Anyar had only 2 dusun.

**Tabel 2.1 Nama dan Pendidikan Camat Yang Pernah/ Sedang
Menjabat Menurut Periode Jabatan**
*Names And Education Level of Head Officer who had been/ still
working by Period*

No.	Nama Camat	Pendidikan	Periode Jabatan
(1)	(2)	(3)	(4)
1.	Drs. Sarbaini	S1	1999 - 2001
2.	Burhanuddin, BA	Sarjana Muda	2001 - 2006
3.	Marwansyah, SH	S1	2006 – sekarang
4.	Sukisman, S. Sos	S1	2009-2011
5.	Jhon Ferry, S.Stp	S1	2011-sekarang

Sumber: Kantor Camat Aek Kuo
Source: Aek Kuo District's Office

Tabel 2.2 Nama dan Pendidikan Kepala Desa/ Lurah Yang Menjabat
Table Names And Education Level of Village/ Wards Chief
 2013

Desa/ Kelurahan	Nama Kepala Desa/ Lurah	Pendidikan
(1)	(2)	(3)
001 Padang Maninjau	Poniran	SLTA
002 Panigoran	Sofyan Pane	SMA
003 Sidomulyo	Berman Siagian	SLTA
004 Karang Anyar	Riatno	SMA
005 Padang Halaban	Drs.Darma Kamal	S1
006 Aek Korsik	Nurliyan	SLTA
007 Purworejo	Kamaruddin	SLTA
008 Bandar Selamat	Paimun	SMP

Sumber: Kantor Camat Aek Kuo
 Source: *Aek Kuo District's Office*

Tabel 2.3 **Klasifikasi Desa/ Kelurahan Menurut Jenisnya**
Table Villages/ Wards Classification by Types
 2013

Desa/ Kelurahan	Swadaya	Swakarya	Swasembada
(1)	(2)	(3)	(4)
001 Padang Maninjau	-	-	√
002 Panigoran	-	-	√
003 Sidomulyo	-	-	√
004 Karang Anyar	-	√	-
005 Padang Halaban	-	-	√
006 Aek Korsik	-	-	√
007 Purworejo	-	-	√
008 Bandar Selamat	-	-	√
Jumlah	0	1	7

Sumber: Kantor Camat Aek Kuo
 Source: Aek Kuo District's Office

Tabel 2.4 Jarak Dari Kantor Kepala Desa/ Lurah Ke Ibu Kota Kecamatan
Table Distance From Villages/ Wards Chief's Office To The Head of District

Desa/ Kelurahan	Jarak Ke Ibukota Kecamatan (Km)
(1)	(2)
001 Padang Maninjau	5,00
002 Panigoran	2,50
003 Sidomulyo	2,50
004 Karang Anyar	2,00
005 Padang Halaban	1,50
006 Aek Korsik	0,10
007 Purworejo	3,50
008 Bandar Selamat	7,00

Sumber: Kepala Desa/ Lurah Se-Kecamatan Aek Kuo
Source: Village's/ Ward's Chief in Aek Kuo District

Tabel 2.5 Jumlah Lingkungan dan Dusun Yang Terdapat Di Tiap Desa/ Kelurahan
Number of Local Area Units by Villages/ Wards

2013

Desa/ Kelurahan	Jumlah Lingkungan	Jumlah Dusun
(1)	(2)	(3)
001 Padang Maninjau	-	9
002 Panigoran	-	4
003 Sidomulyo	-	4
004 Karang Anyar	-	2
005 Padang Halaban	-	4
006 Aek Korsik	-	13
007 Purworejo	-	5
008 Bandar Selamat	-	10
Jumlah	0	51

Sumber: Kepala Desa/ Lurah Se-Kecamatan Aek Kuo
Source: Village's/ Ward's Chief in Aek Kuo District

3

PENDUDUK & TENAGA KERJA

<http://labuhindonesia.parakab.bps.go.id>

BAB 3. PENDUDUK & TENAGA KERJA

Penduduk Kecamatan Aek Kuo tahun 2013 sebanyak 29.454 jiwa yang terdiri dari 14.752 jiwa laki-laki dan 14.702 jiwa perempuan. Jumlah Penduduk terbanyak terdapat di Desa Aek korsik yaitu sebanyak 12.578 jiwa, sedangkan yang paling sedikit berada di Desa Karang Anyar yaitu sebanyak 760 jiwa.

Sebagian besar penduduk Kecamatan Aek Kuo beragama Islam yaitu sebanyak 73,25 %, sedangkan yang beragama Kristen Protestan sebanyak 14,86 %, Kristen Katolik sebanyak 9,6 %, Budha sebanyak 1,4 %, dan Hindu 0,9 %.

Persentase tenaga kerja di Kecamatan Aek Kuo tahun 2013 sebanyak 91,95% dimana yang bekerja di bidang pertanian sebanyak 63,60%, industri 7,64%, PNS/TNI/Polri 2,03 % dan lainnya 26,73 %. Sebagian besar PNS di Kecamatan Aek Kuo merupakan Guru SD yaitu sebanyak 138 orang.

CHAPTER 3. POPULATION & MAN POWER

At 2013, there were 29.454 people in Aek Kuo District that consist of 14.752 male and 14.702 female populations. The largest population was in Aek korsik which was 12.578 people, while the smallest population was in Karang Anyar which was 607 people.

Most of the population of Aek Kuo District were muslims which was 73,25 %, while protestant 14,86 %, catholic 9,6 %, budhism 1,4 %, and hindu 0,9 %.

There were 91,95% man power in Aek Kuo District at 2013, where 62,60% worked in agriculture, 7,64% worked in industry, 2,03% worked as PNS/TNI/Polri and 26,73% other's . Most of these people worked as primary school's teacher which was 138 people.

Tabel 3.1 Luas, Jumlah Dan Kepadatan Penduduk Menurut Desa/ Kelurahan
Area, Number and Density Populations by Villages/Wards

2013

Desa/ Kelurahan	Luas (Km ²)	Jumlah Penduduk	Kepadatan Penduduk
(1)	(2)	(3)	(4)
001 Padang Maninjau	11,04	3 928	356
002 Panigoran	20,10	1 485	74
003 Sidomulyo	0,30	1 554	5 180
004 Karang Anyar	0,30	760	2 533
005 Padang Halaban	35,10	1 804	51
006 Aek Korsik	100,17	12 578	190
007 Purworejo	17,00	1 437	85
008 Bandar Selamat	60,17	5 908	59
Jumlah	250,20	29 454	118

Sumber: BPS Kabupaten Labuhanbatu Utara

Source: BPS-Statistics of Labuhanbatu Utara Regency

**Tabel 3.2 Jumlah Penduduk Menurut Jenis Kelamin Dan Desa/
Table Kelurahan**
Number of Populations by Sex and Villages/ Wards

2013

Desa/ Kelurahan	Laki-laki	Perempuan	Jumlah
(1)	(2)	(3)	(4)
001 Padang Maninjau	1 995	1 973	3 928
002 Panigoran	729	756	1 485
003 Sidomulyo	765	789	1 554
004 Karang Anyar	393	367	760
005 Padang Halaban	892	912	1 804
006 Aek Korsik	6 364	6 214	12 578
007 Purworejo	711	726	1 437
008 Bandar Selamat	2 943	2 965	5 908
Jumlah	14 752	14 702	29 454

Sumber: BPS Kabupaten Labuhanbatu Utara
Source: BPS-Statistics of Labuhanbatu Utara Regency

Tabel 3.3 Jumlah Penduduk Menurut Umur Dan Jenis Kelamin
Table Number of Populations by Ages and Sex

2013

No.	Kelompok Umur	Laki-laki	Perempuan	Jumlah
(1)	(2)	(3)	(4)	(5)
1.	0 – 4	1 908	1 978	3 886
2.	5 – 9	1 783	1 707	3 490
3.	10 – 14	1 534	1 534	3 068
4.	15 – 19	1 337	1 286	2 623
5.	20 – 24	1 297	1 309	2 606
6.	25 – 29	1 296	1 290	2 586
7.	30 – 34	1 269	1 191	2 460
8.	35 – 39	1 023	1 008	2 031
9.	40 – 44	880	857	1 737
10.	45 – 49	722	722	1 444
11.	50 – 54	630	615	1 245
12.	55 – 59	418	426	844
13.	60 – 64	242	256	498
14.	64 +	413	523	936
Jumlah		14 752	14 702	29 454

Sumber: BPS Kabupaten Labuhanbatu Utara

Source: BPS-Statistics of Labuhanbatu Utara Regency

**Tabel 3.4 Jumlah Penduduk Dan Rumah Tangga Menurut Desa/
Kelurahan**
Number of Populations and Households by Villages/ Wards

2013			
Desa/ Kelurahan	Jumlah Penduduk	Rumah tangga	Rata-Rata/ RT
(1)	(2)	(3)	(4)
001 Padang Maninjau	3 928	912	4
002 Panigoran	1 485	359	4
003 Sidomulyo	1 554	402	4
004 Karang Anyar	760	194	4
005 Padang Halaban	1 804	447	4
006 Aek Korsik	12 578	3 024	4
007 Purworejo	1 437	353	4
008 Bandar Selamat	5 908	1 396	4
Jumlah	29 454	7 087	4

Sumber: BPS Kabupaten Labuhanbatu Utara
Source: BPS-Statistics of Labuhanbatu Utara Regency

Tabel 3.5 Jumlah Penduduk Yang Lahir, Mati, Datang Dan Pergi Menurut Desa/ Kelurahan

Number of Populations That Born, Death, Came And Moved by Villages/ Wards

2013

Desa/ Kelurahan	Lahir	Mati	Datang	Pergi	Jumlah
(1)	(2)	(3)	(4)	(5)	(6)
001 Padang Maninjau	78	14	-	-	-
002 Panigoran	14	5	5	4	9
003 Sidomulyo	33	7	-	10	10
004 Karang Anyar	17	12	-	-	-
005 Padang Halaban	38	17	22	14	36
006 Aek Korsik	390	40	206	116	322
007 Purworejo	30	17	11	14	25
008 Bandar Selamat	140	17	-	5	5
Jumlah	740	129	244	163	407

Sumber: BPS Kabupaten Labuhanbatu Utara (PODES 2014)

Source: BPS-Statistics of Labuhanbatu Utara Regency (PODES 2014)

Tabel 3.6 Persentase Penduduk Usia 7 – 15 Tahun Menurut Status Pendidikan Dan Desa/ Kelurahan
Percentage of Populations Aged 7 – 15 by Education Status And Villages/ Wards

2013 (%)

Desa/ Kelurahan	Sekolah	Tidak Sekolah	Jumlah
(1)	(2)	(3)	(4)
001 Padang Maninjau	100,00	0,00	100,00
002 Panigoran	100,00	0,00	100,00
003 Sidomulyo	100,00	0,00	100,00
004 Karang Anyar	98,78	1,22	100,00
005 Padang Halaban	100,00	0,00	100,00
006 Aek Korsik	99,00	1,00	100,00
007 Purworejo	99,05	0,95	100,00
008 Bandar Selamat	98,02	0,98	100,00
Jumlah	99,36	0,64	100,00

Sumber: Kepala Desa/ Lurah Se-Kecamatan Aek Kuo (Data Tahun 2012)
Source: Village 's/ Ward's Chief in Aek Kuo District (Data in 2012)

Tabel 3.7 Persentase Penduduk Usia 16 – 18 Tahun Menurut Status Pendidikan Dan Desa/ Kelurahan
Percentage of Populations Aged 16 – 18 by Education Status And Villages/ Wards

2013 (%)			
Desa/ Kelurahan	Sekolah	Tidak Sekolah	Jumlah
(1)	(2)	(3)	(4)
001 Padang Maninjau	97,53	2,47	100,00
002 Panigoran	91,61	8,39	100,00
003 Sidomulyo	99,50	0,5	100,00
004 Karang Anyar	90,06	9,94	100,00
005 Padang Halaban	98,24	1,76	100,00
006 Aek Korsik	98,47	1,53	100,00
007 Purworejo	97,68	2,32	100,00
008 Bandar Selamat	97,32	2,68	100,00
Jumlah	96,30	3,70	100,00

Sumber: Kepala Desa/ Lurah Se-Kecamatan Aek Kuo (Data Tahun 2012)
Source: Village's/ Ward's Chief in Aek Kuo District (Data in 2012)

Tabel 3.8 **Persentase Penduduk Menurut Agama Yang Dianut & Desa/ Kelurahan**
Percentage of Populations by Religion and Villages/Wards

<i>2013 (%)</i>					
Desa/ Kelurahan	Islam	Protes tan	Katholik	Hindu	Budha
(1)	(2)	(3)	(4)	(5)	(6)
001 Padang Maninjau	75,00	14,00	10,00	1,00	-
002 Panigoran	73,00	14,00	10,00	1,00	2,00
003 Sidomulyo	74,00	14,00	10,00	1,00	1,00
004 Karang Anyar	73,00	14,00	10,00	1,00	2,00
005 Padang Halaban	73,00	14,00	8,00	2,00	3,00
006 Aek Korsik	72,00	18,00	9,00	-	1,00
007 Purworejo	74,00	14,00	10,00	1,00	1,00
008 Bandar Selamat	72,00	17,00	10,00	-	1,00
Rata-rata	73,25	14,86	9,6	0,9	1,4

Sumber: Kepala Desa/ Lurah Se-Kecamatan Aek Kuo (Data Tahun 2012)
Source: Village's/ Ward's Chief in Aek Kuo District (Data in 2012)

Tabel 3.9 Persentase Penduduk Berumur 15 Tahun Ke Atas Menurut Status Pekerjaan Dan Desa/ Kelurahan
Percentage of Populations Aged 15 Over by Labour Status And Villages/ Wards

<i>2013 (%)</i>			
Desa/ Kelurahan	Bekerja	Tidak Bekerja	Jumlah
(1)	(2)	(3)	(4)
001 Padang Maninjau	76,31	23,69	100,00
002 Panigoran	95,45	4,55	100,00
003 Sidomulyo	92,97	7,03	100,00
004 Karang Anyar	86,09	13,91	100,00
005 Padang Halaban	92,42	7,58	100,00
006 Aek Korsik	98,37	1,63	100,00
007 Purworejo	97,16	2,84	100,00
008 Bandar Selamat	96,81	3,19	100,00
Jumlah	91,95	8,05	100,00

Sumber: Kepala Desa/ Lurah Se-Kecamatan Aek Kuo (Data Tahun 2012)
Source: Village's/ Ward's Chief in Aek Kuo District (Data in 2012)

Tabel 3.10 Persentase Tenaga Kerja Menurut Lapangan Pekerjaan dan Desa/ Kelurahan

Percentage of Man Power by Labour Field and Villages/ Wards

2013 (%)

Desa/ Kelurahan	Pertanian	Industri	PNS/ TNI/ polri	Lain nya	Jumlah
(1)	(2)	(3)	(4)	(5)	(6)
001 Padang Maninjau	77,29	9,93	2,65	10,13	100,00
002 Panigoran	60,73	7,51	2,07	29,69	100,00
003 Sidomulyo	61,35	7,63	1,33	29,69	100,00
004 Karang Anyar	60,12	6,48	2,35	31,05	100,00
005 Padang Halaban	59,47	8,14	2,80	29,59	100,00
006 Aek Korsik	67,81	7,23	1,75	23,21	100,00
007 Purworejo	60,62	6,32	1,32	31,74	100,00
008 Bandar Selamat	61,34	7,89	2,03	28,74	100,00
Jumlah	63,60	7,64	2,03	26,73	100,00

Sumber: Kantor Camat Aek Kuo (Data Tahun 2012)

Source: Aek Kuo District's Office (Data in 2012)

Tabel 3.11 Jumlah Pegawai Negeri Sipil Menurut Instansi dan Golongan
Table Number of Civil Servants by Institution and Rank
 2013

No.	Instansi	Golongan				Jumlah
		I	II	III	IV	
(1)	(2)	(3)	(4)	(5)	(6)	(7)
1.	Kantor Camat	-	11	5	1	17
2.	KUA	-	1	1	-	2
3.	Dinas Informasi & Kom.	-	-	-	-	-
4.	PPK	-	-	-	-	-
5.	PPL Pertanian	-	2	2	1	5
6.	Koordinator Statistik Kec.	-	1	-	-	1
7.	PPLKB	-	1	2	-	3
8.	Puskesmas	-	22	9	1	32
9.	Dinas Pendidikan	-	1	2	13	16
10.	PT Pos	-	-	-	-	-
11.	PT PLN	-	-	-	-	-
12.	PT Telkom	-	-	-	-	-
13.	Koramil	-	-	-	-	-
14.	Polsek	-	-	-	-	-
15.	Guru SD	-	8	53	77	138
16.	Guru SLTP	-	-	19	10	29
17.	Guru SLTA	-	-	29	4	33
18.	Penjaga Sekolah	-	5	-	-	5
19.	Lainnya	-	-	-	-	-
Jumlah		0	52	122	107	281


Sumber: Kantor Camat Aek Kuo
 Source: Aek Kuo District's Office



4

SOSIAL

<http://labuhanbatuutarakab.bps.go.id>



BAB 4. SOSIAL

Sarana Pendidikan di Kecamatan Aek Kuo didukung oleh tersedianya sekolah, tenaga guru dan murid dari jenjang pendidikan dasar sampai dengan tingkat menengah. Pada tahun 2013 terdapat 23 SD, 8 SLTP dan 3 SLTA.

Di Kecamatan Aek Kuo, tersedia berbagai sarana kesehatan antara lain 50 Posyandu, 1 Puskesmas, 4 Pustu dan 7 BPU/BKIA. Sementara tenaga medis yang tersedia sebanyak 41 orang yang terdiri dari 3 dokter, 29 bidan, 16 perawat dan 11 dukun bayi.

Pada tahun 2013, jumlah Pasangan Usia Subur (PUS) yang menggunakan alat kontrasepsi di Kecamatan Aek Kuo sebanyak 3.016 pasangan. Alat Kontrasepsi yang paling banyak digunakan adalah suntik yaitu sebanyak 1.131 pengguna, sedangkan yang paling sedikit adalah IUD yaitu sebanyak 183 pengguna.

CHAPTER 4. SOCIAL

Education's facilities in Aek Kuo District supported by schools, teachers and students availability from primary school to secondary school. At 2013, there were 23 primary schools, 8 junior secondary schools, and 3 senior secondary school.

There were health's facilities available in Aek Kuo District such as 50 Posyandu, 1 Puskesmas, 4 Pustu and 7 BPU/BKIA. There were 41 medicians consist of 3 doctors, 29 midwives, 16 nurses and 11 traditional midwives.

At 2013, there were 3.016 fertile couples that used contraceptive in Aek Kuo District. Injecting was the most favorable contraceptive that used by 1.131 users, while IUD was the least one that used by 183 users.

Jumlah sarana ibadah bagi umat beragama di Kecamatan Aek Kuo cukup memadai dengan jumlah mesjid 32 buah, Musholla 8 buah, dan Gereja 22 buah.

Jumlah Jemaah Haji Tahun 2013 di Kecamatan Aek Kuo sebanyak 7 orang yang terdiri dari 3 laki-laki dan 4 perempuan. Pada tahun 2013 tercatat ada 231 pasangan yang melakukan pernikahan, sementara tidak ada pasangan yang melakukan cerai .

The number of worship in Aek Kuo District were sufficient with 32 mosques, 8 mushollas, and 22 churches.

The number of moslem pilgrimages at 2013 were 7 persons that consist of 3 male and 4 female. There were 231 couples were getting married, while no couples divorced.

Tabel 4.1.1 Banyaknya Sekolah, Guru, Dan Murid Sekolah Dasar (SD)
Table Number of Schools, Teachers, and Students of Primary School 2013

Desa/ Kelurahan	Negeri			Swasta		
	Sekolah	Guru	Murid	Sekolah	Guru	Murid
(1)	(2)	(3)	(4)	(5)	(6)	(7)
001 Padang Maninjau	3	40	565	-	-	-
002 Panigoran	2	23	302	-	-	-
003 Sidomulyo	1	10	152	-	-	-
004 Karang Anyar	1	11	82	-	-	-
005 Padang Halaban	1	11	244	-	-	-
006 Aek Korsik	6	69	1 125	1	21	804
007 Purworejo	1	12	77	1	11	103
008 Bandar Selamat	6	66	902	-	-	-
Jumlah	21	242	3 449	2	32	907

Sumber: Dinas Pendidikan Kecamatan Aek Kuo
Source: Education Office of Aek Kuo District

Tabel 4.1.2 Banyaknya Sekolah, Guru, Dan Murid Sekolah Lanjutan Tingkat Pertama (SLTP)
Number of Schools, Teachers, and Students of Junior Secondary School

Desa/ Kelurahan	2013					
	Negeri			Swasta		
	Seko lah	Guru	Murid	Seko lah	Guru	Murid
(1)	(2)	(3)	(4)	(5)	(6)	(7)
001 Padang Maninjau	-	-	-	1	13	173
002 Panigoran	-	-	-	-	-	-
003 Sidomulyo	-	-	-	-	-	-
004 Karang Anyar	-	-	-	1	11	82
005 Padang Halaban	1	35	574	-	-	-
006 Aek Korsik	1	17	172	2	24	280
007 Purworejo	-	-	-	-	-	-
008 Bandar Selamat	1	18	223	1	-	-
Jumlah	3	70	969	5	48	535

Sumber: Dinas Pendidikan Kecamatan Aek Kuo
 Source: Education Office of Aek Kuo District

Tabel 4.1.3 Banyaknya Sekolah, Guru, Dan Murid Sekolah Lanjutan Tingkat Atas (SLTA)
Number of Schools, Teachers, and Students of Senior Secondary School

Desa/ Kelurahan	2013					
	Negeri			Swasta		
	Sekolah	Guru	Murid	Sekolah	Guru	Murid
(1)	(2)	(3)	(4)	(5)	(6)	(7)
001 Padang Maninjau	1	23	199	-	-	-
002 Panigoran	-	-	-	-	-	-
003 Sidomulyo	-	-	-	1	30	310
004 Karang Anyar	-	-	-	-	-	-
005 Padang Halaban	1	30	358	-	-	-
006 Aek Korsik	-	-	-	-	-	-
007 Purworejo	-	-	-	-	-	-
008 Bandar Selamat	-	-	-	-	-	-
Jumlah	2	53	557	1	30	310

Sumber: Dinas Pendidikan Kecamatan Aek Kuo
 Source: Education Office of Aek Kuo District

Tabel 4.2.1 Banyaknya Sarana Kesehatan Menurut Desa/ Kelurahan
Table Number of Health Center by Villages/ Wards
 2013

Desa/ Kelurahan	Rumah Sakit	Puskesmas	Pustu	BPU/ BKIA	Posyandu	Jumlah
(1)	(2)	(3)	(4)	(5)	(6)	(7)
001 Padang Maninjau	-	-	1	1	9	11
002 Panigoran	-	-	-	-	2	2
003 Sidomulyo	-	-	1	1	3	5
004 Karang Anyar	-	-	-	-	1	1
005 Padang Halaban	-	-	-	1	3	4
006 Aek Korsik	-	1	-	1	19	21
007 Purworejo	-	-	1	1	5	7
008 Bandar Selamat	-	-	1	2	8	11
Jumlah	0	1	4	7	50	62

Sumber: Puskesmas Kecamatan Aek Kuo
 Source: Puskesmas of Aek Kuo District

Tabel 4.2.2 Banyaknya Tenaga Medis Menurut Desa/ Kelurahan
Table Number of Medicines by Villages/ Wards
 2013

Desa/ Kelurahan	Dokter	Bidan	Pera wat	Dukun Bayi	Lain nya	Jumlah
(1)	(2)	(3)	(4)	(5)	(6)	(7)
001 Padang Maninjau	1	5	3	1	-	10
002 Panigoran	-	1	-	1	-	2
003 Sidomulyo	-	2	-	1	-	3
004 Karang Anyar	-	1	-	1	-	2
005 Padang Halaban	-	1	1	-	-	2
006 Aek Korsik	2	10	11	4	-	27
007 Purworejo	-	3	1	1	-	5
008 Bandar Selamat	-	6	-	2	-	8
Jumlah	3	29	16	11	0	59

Sumber: Puskesmas Kecamatan Aek Kuo
 Source: Puskesmas of Aek Kuo District

Tabel 4.2.3 Jumlah Pasangan Usia Subur (PUS) Yang Menggunakan Alat Kontrasepsi Menurut Desa/ Kelurahan
Number of Fertile Age Couples Used Contraceptive by Villages/ Wards

2013			
Desa/ Kelurahan	Memakai Alat Kontrasepsi	Tidak Memakai Alat Kontrasepsi	Jumlah
(1)	(2)	(3)	(4)
001 Padang Maninjau	348	156	504
002 Panigoran	174	59	233
003 Sidomulyo	176	59	235
004 Karang Anyar	87	29	116
005 Padang Halaban	306	102	408
006 Aek Korsik	918	307	1 225
007 Purworejo	154	52	206
008 Bandar Selamat	853	241	1 094
Jumlah	3 016	1 005	4 021

Sumber: PPLKB Kecamatan Aek Kuo
 Source: PPLKB of Aek Kuo District

Tabel 4.2.4 Jumlah Pasangan Usia Subur (PUS) Yang Menggunakan Alat Kontrasepsi Menurut Jenisnya
Number of Fertile Age Couples Used Contraceptive by Type of Contraceptive

		2013						
Desa/ Kelurahan	IUD	MO P/ MO W	Su suk	Sun tik	Pil	Kond om	Jumlah	
(1)	(2)	(3)	(4)	(5)	(6)	(7)		
001 Padang Maninjau	30	-	98	167	44	9	348	
002 Panigoran	13	-	60	56	35	10	174	
003 Sidomulyo	18	-	33	77	40	8	176	
004 Karang Anyar	5	-	21	35	19	7	87	
005 Padang Halaban	8	-	30	149	99	20	306	
006 Aek Korsik	43	-	201	312	291	71	918	
007 Purworejo	28	-	90	22	9	5	154	
008 Bandar Selamat	38	-	78	313	364	60	853	
Jumlah	183	0	611	1 131	901	190	3 016	

Sumber: PPLKB Kecamatan Aek Kuo
 Source: PPLKB of Aek Kuo District

Tabel 4.3.1 Banyaknya Sarana Ibadah Menurut Jenisnya
Table Number of Worship by Type

2013

Desa/ Kelurahan	Masjid	Mushola	Gereja	Kuil	Vihara	Jumlah
(1)	(2)	(3)	(4)	(5)	(6)	(7)
001 Padang Maninjau	9	2	-	-	-	11
002 Panigoran	2	-	1	-	-	3
003 Sidomulyo	1	-	2	-	-	3
004 Karang Anyar	1	1	1	-	-	3
005 Padang Halaban	1	1	1	-	-	3
006 Aek Korsik	12	1	6	-	-	19
007 Purworejo	2	1	-	-	-	3
008 Bandar Selamat	4	2	11	-	-	17
Jumlah	32	8	22	0	0	62

Sumber: KUA Kecamatan Aek Kuo
Source: KUA of Aek Kuo District

**Tabel 4.3.2 Banyaknya Jemaah Haji Menurut Jenis Kelamin Dan Desa/
Table Kelurahan**

Number of Moslem Pilgrims by Sex And Villages/ Wards

2013

Desa/ Kelurahan	Laki-laki	Perempuan	Jumlah
(1)	(2)	(3)	(4)
001 Padang Maninjau	1	-	1
002 Panigoran	-	-	-
003 Sidomulyo	-	-	-
004 Karang Anyar	-	-	-
005 Padang Halaban	-	-	-
006 Aek Korsik	-	-	-
007 Purworejo	-	1	1
008 Bandar Selamat	2	3	5
Jumlah	3	4	7

Sumber: KUA Kecamatan Aek Kuo

Source: KUA of Aek Kuo District

Tabel 4.3.3 Banyaknya Pasangan Yang Nikah, Talak, Cerai Dan Rujuk
Table Number of Married, Separated, Divorced And Recalled of Divorce

2013

Desa/ Kelurahan	Nikah	Talak	Cerai	Rujuk
(1)	(2)	(3)	(4)	(5)
001 Padang Maninjau	41	-	-	-
002 Panigoran	18	-	-	-
003 Sidomulyo	11	-	-	-
004 Karang Anyar	15	-	-	-
005 Padang Halaban	14	-	-	-
006 Aek Korsik	58	-	-	-
007 Purworejo	18	-	-	-
008 Bandar Selamat	56	-	-	-
Jumlah	231	0	0	0

Sumber: KUA Kecamatan Aek Kuo
 Source: KUA of Aek Kuo District

Tabel 4.3.4 Jumlah Rumah/ Bangunan Menurut Jenisnya
Table Number of House/ Building by Type

2013

Desa/ Kelurahan	Permanen	Semi Permanen	Darurat	Jumlah
(1)	(2)	(3)	(4)	(5)
001 Padang Maninjau	173	231	74	478
002 Panigoran	116	288	43	447
003 Sidomulyo	157	258	104	519
004 Karang Anyar	124	72	48	244
005 Padang Halaban	231	343	3	577
006 Aek Korsik	2 114	702	681	3 497
007 Purworejo	142	343	30	515
008 Bandar Selamat	928	465	152	1 545
Jumlah	3 985	2 702	1 135	7 822


Sumber: Kepala Desa/ Lurah Se-Kecamatan Aek Kuo (Data tahun 2012)
Source: Village's/ Ward's Chief in Aek Kuo District (Data in 2012)



5

PERTANIAN

<http://labuhanratu.utarakab.bps.go.id>



BAB 5. PERTANIAN

Luas panen padi sawah di Kecamatan Aek Kuo Tahun 2013 adalah seluas 25,00 Ha dengan jumlah produksi sebanyak 85,00 ton dan produktivitas sebesar 34,00 Kw/Ha. Sedangkan luas panen padi ladang seluas 0,00 Ha dengan produksi sebesar 0,00 ton dan produktivitas sebesar 0,00 Kw/Ha.

Jenis Tanaman palawija yang terbanyak terdapat di Kecamatan Aek Kuo adalah ubi kayu dengan luas tanam 21,5 Ha dan produksi sebesar - ton, sedangkan tanaman palawija lain tidak diusahakan oleh masyarakat Aek Kuo.

Tanaman perkebunan rakyat yang terdapat di Kecamatan Aek Kuo adalah kelapa sawit dengan luas tanam - Ha dan produksi - ton, kemudian karet dengan luas tanam - Ha dan produksi - ton (data tidak tersedia).

Di Kecamatan Aek Kuo terdapat kambing sebanyak 2.640 ekor, sapi 4.146 ekor, sedangkan sisanya kerbau 30 ekor, dan babi 832. Untuk unggas terdapat 25.161 ekor ayam dan 2.285 ekor itik.

CHAPTER 5. AGRICULTURE

Harvested area of wet land paddy in Aek Kuo District was 25,00 Ha with 85,00 tons production and 34,00 Kw/Ha productivity. While harvested area of dry land paddy was 0,00 Ha with 0,00 tons production and 0,00 Kw/Ha productivity.

The most second crops in Aek Kuo District was cassava with 21,5 Ha planted area and - tons productios, whereas the other crops was not cultivated by community of Aek Kuo.

There were estates crops in Aek Kuo District such as palm oil with - Ha planted area and - tons productions, then rubber with - Ha planted area and - tons production (data unavailable).

There were many livestock in Aek Kuo District such as 2.640 goats, 4.146 cows, 30 buffaloe, and 832 pig. For poultry population, there was 25.161 chickens and 2.285 ducks.

Tabel 5.1.1 Luas Sawah Menurut Jenis Irigasi dan Desa/ Kelurahan
Table Wet Land Area by Type and Villages/ Wards 2012

2013 (Ha)

Desa/ Kelurahan	Teknis	$\frac{1}{2}$ Teknis	Seder hana	Non PU	Tadah Hujan	Jumlah
(1)	(2)	(3)	(4)	(5)	(6)	(7)
001 Padang Maninjau	-	-	-	-	-	-
002 Panigoran	-	-	-	-	-	-
003 Sidomulyo	-	-	-	-	-	-
004 Karang Anyar	-	-	-	-	-	-
005 Padang Halaban	-	-	-	-	-	-
006 Aek Korsik	-	-	-	-	-	-
007 Purworejo	-	-	-	-	-	-
008 Bandar Selamat	12,00	-	-	-	13,00	25,00
Jumlah	12,00	0,00	0,00	0,00	13,00	25,00

Sumber: PPL Pertanian Kecamatan Aek Kuo
Source: Agriculture's PPL of Aek Kuo District

Tabel 5.1.2 Luas Panen, Produksi dan Produktivitas Padi Sawah*Table Harvest Area, Production and Yield Rate of Wet Land Paddy*

2013

Desa/ Kelurahan	Luas Panen (Ha)	Produksi (Ton)	Produktivitas (Kw/Ha)
(1)	(2)	(3)	(4)
001 Padang Maninjau	-	-	-
002 Panigoran	-	-	-
003 Sidomulyo	-	-	-
004 Karang Anyar	-	-	-
005 Padang Halaban	-	-	-
006 Aek Korsik	-	-	-
007 Purworejo	-	-	-
008 Bandar Selamat	25,00	85,00	34,00
Jumlah	25,00	85,00	34,00

Sumber: PPL Pertanian Kecamatan Aek Kuo

Source: Agriculture's PPL of Aek Kuo District

Tabel 5.1.3 Luas Serangan Hama Tanaman Padi Menurut Jenis Hama
Table Paddy's Insect Attacked Area by Type
2013 (Ha)

Desa/ Kelurahan	Hama Putih	Peng. Batang	Tikus	Wereng	Lain nya	Jumlah
(1)	(2)	(3)	(4)	(5)	(6)	(7)
001 Padang Maninjau	-	-	-	-	-	-
002 Panigoran	-	-	-	-	-	-
003 Sidomulyo	-	-	-	-	-	-
004 Karang Anyar	-	-	-	-	-	-
005 Padang Halaban	-	-	-	-	-	-
006 Aek Korsik	-	-	-	-	-	-
007 Purworejo	-	-	-	-	-	-
008 Bandar Selamat	-	-	-	-	-	-
Jumlah	-	-	-	-	-	-

Sumber: PPL Pertanian Kecamatan Aek Kuo
Source: Agriculture's PPL of Aek Kuo District

Tabel 5.1.4 Luas Tanaman Palawija Menurut Jenis Tanaman
Table Second Crops Planted Area by Type
 2013

Desa/ Kelurahan	Jagung	Ubi Kayu	Ubi Jalar	Kacang Tanah	Kedelai	Kacang Hijau
(1)	(2)	(3)	(4)	(5)	(6)	(7)
001 Padang Maninjau	-	5,00	-	-	-	-
002 Panigoran	-	-	-	-	-	-
003 Sidomulyo	-	-	-	-	-	-
004 Karang Anyar	-	0,5	-	-	-	-
005 Padang Halaban	-	-	-	-	-	-
006 Aek Korsik	-	3,00	-	-	-	-
007 Purworejo	-	1	-	-	-	-
008 Bandar Selamat	-	2,00	-	-	-	-
Jumlah	0	21,50	0,00	0,00	0,00	0,00

Sumber: PPL Pertanian Kecamatan Aek Kuo
 Source: Agriculture's PPL of Aek Kuo District

Tabel 5.1.5 Produksi Palawija Menurut Jenis Tanaman Tahun 2013 (Ton)
Table Second Crops Production and Type

		2013				
Desa/ Kelurahan	Jagung	Ubi Kayu	Ubi Jalar	Kacang Tanah	Kedelai	Kacang Hijau
(1)	(2)	(3)	(4)	(5)	(6)	(7)
001 Padang Maninjau	-	-	-	-	-	-
002 Panigoran	-	-	-	-	-	-
003 Sidomulyo	-	-	-	-	-	-
004 Karang Anyar	-	-	-	-	-	-
005 Padang Halaban	-	-	-	-	-	-
006 Aek Korsik	-	-	-	-	-	-
007 Purworejo	-	-	-	-	-	-
008 Bandar Selamat	-	-	-	-	-	-
Jumlah	-	-	-	-	-	-

Sumber: PPL Pertanian Kecamatan Aek Kuo
Source: Agriculture's PPL of Aek Kuo District

Tabel 5.1.6 Luas Panen, Produksi Dan Produktivitas Sayuran Menurut Jenisnya
Harvest Area, Production And Yield Rate of Vegetables

2013

No.	Jenis Sayuran	Luas Panen (Ha)	Produksi (Ton)	Produktivitas (Kw/Ha)
(1)	(2)	(3)	(4)	(5)
1.	Bayam	-	-	-
2.	Kangkung	-	-	-
3.	Sawi	-	-	-
4.	Kubis/ Kol	-	-	-
5.	Bunga Kol	-	-	-
6.	Kacang Panjang	2	2	10,00
7.	Buncis	-	-	-
8.	Kentang	-	-	-
9.	Wortel	-	-	-
10.	Lobak	-	-	-
11.	Terong	-	-	-
12.	Labu Siam	-	-	-
13.	Tomat	-	-	-
14.	Cabe	-	-	-
15.	Ketimun	-	-	-
16.	Arcis	-	-	-
17.	Kacang Merah	-	-	-
18.	Bawang Merah	-	-	-
19.	Bawang Putih	-	-	-
20.	Bawang Daun	-	-	-
Jumlah		2	2	

Sumber: PPL Pertanian Kecamatan Aek Kuo
Source: Agriculture's PPL of Aek Kuo District

Tabel 5.1.7 Luas Panen, Produksi dan Produktivitas Buah-Buahan Menurut Jenisnya
Harvest Area, Production and Yield Rate of Fruits

2013

No.	Jenis Buah-buahan	Luas Panen (Ha)	Produksi (Ton)	Produktivitas (Kw/Ha)
(1)	(2)	(3)	(4)	(5)
1.	Alpukat	-	-	-
2.	Belimbing	-	-	-
3.	Durian	-	-	-
4.	Jambu Air	-	-	-
5.	Jambu Biji	-	-	-
6.	Jambu Bol	-	-	-
7.	Jeruk	-	-	-
8.	Kedondong	-	-	-
9.	Kuini	-	-	-
10.	Langsat	-	-	-
11.	Mangga	1	-	-
12.	Manggis	-	-	-
13.	Nenas	-	-	-
14.	Pepaya	-	-	-
15.	Pisang	10	-	-
16.	Rambe	-	-	-
17.	Rambutan	3	-	-
18.	Duku	5	-	-
19.	Sawo	-	-	-
20.	Semangka	-	-	-
Jumlah		19	-	-

Sumber: PPL Pertanian Kecamatan Aek Kuo
Source: Agriculture's PPL of Aek Kuo District

Tabel 5.2.1 Luas Tanaman Perkebunan Rakyat Menurut Jenisnya
Table Planted Area of Smallholder Estate by Type

2013 (Ha)

Desa/ Kelurahan	Kelapa Sawit	Karet	Kopi	Kakao
(1)	(2)	(3)	(4)	(5)
001 Padang Maninjau	-	-	-	-
002 Panigoran	-	-	-	-
003 Sidomulyo	-	-	-	-
004 Karang Anyar	-	-	-	-
005 Padang Halaban	-	-	-	-
006 Aek Korsik	-	-	-	-
007 Purworejo	-	-	-	-
008 Bandar Selamat	-	-	-	-
Jumlah	-	-	-	-

Sumber: PPL Perkebunan Kecamatan Aek Kuo
Source: Plantation's PPL of Aek Kuo District

Tabel 5.2.2 Produksi Tanaman Perkebunan Rakyat Menurut Jenisnya
Table Production of Smallholder Estate by Type
2013 (Ton)

Desa/ Kelurahan	Kelapa Sawit	Karet	Kopi	Kakao
(1)	(2)	(3)	(4)	(5)
001 Padang Maninjau	-	-	-	-
002 Panigoran	-	-	-	-
003 Sidomulyo	-	-	-	-
004 Karang Anyar	-	-	-	-
005 Padang Halaban	-	-	-	-
006 Aek Korsik	-	-	-	-
007 Purworejo	-	-	-	-
008 Bandar Selamat	-	-	-	-
Jumlah	-	-	-	-

Sumber: PPL Perkebunan Kecamatan Aek Kuo
Source: Plantation's PPL of Aek Kuo District

Tabel 5.3.1 Jumlah Ternak Menurut Jenisnya*Table Number of Livestock Population by Type***2013 (Population)**

Desa/ Kelurahan	Sapi	Kerbau	Kambing	Domba	Babi	Kuda
(1)	(2)	(3)	(4)	(5)	(6)	(7)
001 Padang Maninjau	403	-	1 036	-	-	-
002 Panigoran	673	-	382	-	116	-
003 Sidomulyo	418	-	305	-	-	-
004 Karang Anyar	331	-	293	-	-	-
005 Padang Halaban	387	-	315	-	-	-
006 Aek Korsik	816	27	1 027	-	401	-
007 Purworejo	537	-	452	-	-	-
008 Bandar Selamat	581	3	893	-	315	-
Jumlah	4 146	30	2 640	0	832	0

Sumber: Kepala Desa/ Lurah Se-Kecamatan Aek Kuo (Data Tahun 2012)

Source: Village's/ Ward's Chief in Aek Kuo District (Data in 2012)

Tabel 5.3.2 Jumlah Unggas Menurut Jenisnya
Table Number of Poultry Population by Type
2013 (Population)

Desa/ Kelurahan	Ayam	Itik	Lainnya	Jumlah
(1)	(2)	(3)	(4)	(5)
001 Padang Maninjau	10 458	752	-	11 210
002 Panigoran	439	156	-	595
003 Sidomulyo	450	58	-	508
004 Karang Anyar	639	164	-	803
005 Padang Halaban	1 510	139	-	1 649
006 Aek Korsik	9 112	547	-	9 659
007 Purworejo	1 396	168	-	1 564
008 Bandar Selamat	1 157	301	-	1 458
Jumlah	25 161	2 285	0	27 446

Sumber: Kepala Desa/ Lurah Se-Kecamatan Aek Kuo (Data tahun 2012)
Source: Village's/ Ward's Chief in Aek Kuo District (Data in 2012)

Tabel 5.3.3 Produksi Ikan Menurut Jenisnya*Table Fish Production by Type***2013 (Ton)**

Desa/ Kelurahan	Ikan Laut	Ikan Air Tawar	Jumlah
(1)	(2)	(3)	(4)
001 Padang Maninjau	-	-	-
002 Panigoran	-	-	-
003 Sidomulyo	-	-	-
004 Karang Anyar	-	-	-
005 Padang Halaban	-	-	-
006 Aek Korsik	-	-	-
007 Purworejo	-	-	-
008 Bandar Selamat	-	-	-
Jumlah	-	-	-

Sumber: Kepala Desa/ Lurah Se-Kecamatan Aek Kuo

Source: Village's/ Ward's Chief in Aek Kuo District



6

INDUSTRI & PERDAGANGAN

<http://labuh.mpa.parakab.bps.go.id>

BAB 6. INDUSTRI, PERDAGANGAN, LISTRIK & AIR MINUM

CHAPTER 6.INDUSTRY, TRADING,ELECTRICITY & WATER SUPPLY

Pada tahun 2013, di Kecamatan Aek Kuo terdapat 2 industri besar/sedang, 2 industri kecil dan 15 industri rumah tangga. Industri kecil paling banyak terdapat di Desa Sidomulyo, Aek Korsik dan Bandar Selamat yaitu 3 industri.

Di Kecamatan Aek Kuo terdapat 5 pasar/pekan, dimana jumlah toko/kios/los adalah sebanyak 0 buah dan jumlah pedagang yang berjualan sebanyak 55 orang.

Jumlah rumah tangga pelanggan listrik PLN di Kecamatan Aek Kuo pada tahun 2013 sebanyak 4.205 rumah tangga, sedangkan pengguna air minum atau air bersih PDAM tidak ada.

At 2013, there were 2 large/medium industry, 2 small industry and 15 household industry. Most of the small industry located in Sidomulyo, Aek Korsik dan Bandar Selamat yaitu 3 industri.

There were 5 market in Aek Kuo District, where the number of trading place was 0 unit and the number of merchant was 55 persons.

There were 4.205 household customers of PLN electricity, while the number of PDAM water supply customers was no household.

Tabel 6.1 Jumlah Industri Menurut Jenisnya
Table Number of Industry by Type

2013

Desa/ Kelurahan	Industri Besar/ Sedang	Industri Kecil	Industri Rumah Tangga	Jumlah
(1)	(2)	(3)	(4)	(5)
001 Padang Maninjau	-	2	-	2
002 Panigoran	-	-	1	1
003 Sidomulyo	-	-	3	3
004 Karang Anyar	-	-	1	1
005 Padang Halaban	1	-	2	3
006 Aek Korsik	1	-	3	4
007 Purworejo	-	-	2	2
008 Bandar Selamat	-	-	3	3
Jumlah	2	2	15	19

Sumber: Kepala Desa/ Lurah Se-Kecamatan Aek Kuo
Source: Village's/ Ward's Chief in Aek Kuo District

Tabel 6.2 Jumlah Pasar/ Pekan, Toko/ Kios/ Los Dan Pedagang Menurut Desa/ Kelurahan
Number of Market, Trading Place And Merchant by Villages/ Wards

2013			
Desa/ Kelurahan	Jumlah Pasar/Pekan	Jumlah Toko/Kios/Los	Jumlah Pedagang
(1)	(2)	(3)	(4)
001 Padang Maninjau	1	-	10
002 Panigoran	-	-	-
003 Sidomulyo	1	-	12
004 Karang Anyar	-	-	-
005 Padang Halaban	1	-	5
006 Aek Korsik	1	-	5
007 Purworejo	-	-	-
008 Bandar Selamat	1	-	23
Jumlah	5	0	55

Sumber: Kepala Desa/ Lurah Se-Kecamatan Aek Kuo (Data tahun 2012)
Source: Village's/ Ward's Chief in Aek Kuo District (Data in 2012)

Tabel 6.3 Jumlah Rumahtangga Pelanggan Listrik PLN Dan Air Bersih PDAM

Number of PLN's Electricity And PDAM's Water Supply

2013			
Desa/ Kelurahan	Listrik		PAM
	PLN	Non PLN	
(1)	(2)	(3)	(4)
001 Padang Maninjau	461	174	-
002 Panigoran	251	183	-
003 Sidomulyo	309	70	-
004 Karang Anyar	107	4	-
005 Padang Halaban	338	192	-
006 Aek Korsik	1 964	506	-
007 Purworejo	237	227	-
008 Bandar Selamat	538	2 476	-
Jumlah	4 205	1 356	0

Sumber: Kepala Desa/ Lurah Se-Kecamatan Aek Kuo (Data tahun 2012)
 Source: Village's/ Ward's Chief in Aek Kuo District (Data in 2012)



7

**TRANSPORTASI &
KOMUNIKASI**



<http://labuhanbatu.parakab.bps.go>

BAB 7. TRANSPORTASI & KOMUNIKASI

Panjang jalan di Kecamatan Aek Kuo tahun 2013 sepanjang 49,00 Km yang terdiri dari 10,00 Km jalan beraspal, 22 Km jalan di perkeras, 17 Km jalan tanah dan 0 Km jalan setapak.

Pada tahun 2013, di Kecamatan Aek Kuo terdapat 6 angkutan penumpang, 32 angkutan barang/truk, 167 mobil pribadi, dan 8.821 sepeda motor. Selain itu juga terdapat 4 bengkel mobil, 53 bengkel sepeda motor dan 2 bengkel lainnya.

Selama tahun 2013, surat yang diterima melalui kantor pos dan giro di Kecamatan Aek Kuo sebanyak 0 surat yang terdiri dari 0 surat biasa, 0 surat kilat dan 0 surat kilat tercatat. Sedangkan jumlah surat yang dikirim sebanyak 0 surat yang terdiri dari 0 surat biasa, 0 surat kilat dan 0 surat kilat tercatat.

CHAPTER 7. TRANSPORTATION & COMMUNICATION

The total length of all roads in Aek Kuo District reached 49,00 Km that consist of 10,00 Km asphalted, 22 Km graveled, 17 Km earth and 0 Km the other roads.

At 2013, there were 6 units passenger's cars, 32 units truck, 167 units private cars and 8.821 motorcycles. There were also 4 car's workshop, 53 motorcycle's workshop and 2 other's workshop.

During the year of 2013, there were 0 letters received by The Post Office of Aek Kuo District which consist of 0 regular mails, 0 express mails, and 0 registered expressed mails. While the number of letters delivered by The Post Office of Aek Kuo District was 0 letters which consist of 0 regular mails, 0 express mails, and 0 registered expressed mails.

Tabel 7.1.1 Panjang Jalan Menurut Jenisnya (Km)*Table Length of Road by Type*

2013

Desa/ Kelurahan	Aspal	Diperkeras	Tanah	Setapak	Jumlah
(1)	(2)	(3)	(4)	(5)	(6)
001 Padang Maninjau	5,00	10,00	7,00	-	22,00
002 Panigoran	0,5	-	-	-	0,5
003 Sidomulyo	0,5	-	-	-	0,5
004 Karang Anyar	0,3	-	-	-	0,3
005 Padang Halaban	-	-	-	-	-
006 Aek Korsik	1,3	-	-	-	1,3
007 Purworejo	0,4	5,00	-	-	5,4
008 Bandar Selamat	2,0	7,00	10,00	-	19,00
Jumlah	10,00	22,00	17,00	0	49,00

Sumber: Kepala Desa/ Lurah Se-Kecamatan Aek Kuo (Data Tahun 2012)

Source: Village's/ Ward's Chief in Aek Kuo District (Data in 2012)

Tabel 7.1.2 Jumlah Kendaraan Bermotor Menurut Jenisnya
Table Number of Vehicle by Type

2013 (Unit)

Desa/ Kelurahan		Angkutan Penum pang	Angkutan Barang/ Truk	Mobil Pribadi	Sepeda Motor	Jumlah
(1)	(2)	(3)	(4)	(5)	(6)	
001	Padang Maninjau	6	32	103	1 112	1 253
002	Panigoran	-	-	-	473	473
003	Sidomulyo	-	-	-	538	538
004	Karang Anyar	-	-	-	253	253
005	Padang Halaban	-	-	-	586	586
006	Aek Korsik	-	-	18	3 687	3 705
007	Purworejo	-	-	15	547	562
008	Bandar Selamat	-	-	31	1 625	1 656
Jumlah		6	32	167	8 821	9 026

Sumber: Kepala Desa/ Lurah Se-Kecamatan Aek Kuo (Data Tahun 2012)
Source: Village's/ Ward's Chief in Aek Kuo District (Data in 2012)

Tabel 7.1.3 Jumlah Bengkel Menurut Jenisnya*Table Number of Workshop by Type*

2013

Desa/ Kelurahan	Bengkel Mobil	Bengkel Sepeda Motor	Bengkel Sepeda	Bengkel Lainnya	Jumlah
(1)	(2)	(3)	(4)	(5)	(6)
001 Padang Maninjau	3	5	2	2	12
002 Panigoran	-	14	-	-	14
003 Sidomulyo	-	-	-	-	-
004 Karang Anyar	-	2	-	-	2
005 Padang Halaban	-	3	-	-	3
006 Aek Korsik	1	26	2	-	29
007 Purworejo	-	1	-	-	1
008 Bandar Selamat	-	2	-	-	2
Jumlah	4	53	4	2	63

Sumber: Kepala Desa/ Lurah Se-Kecamatan Aek Kuo (Data Tahun 2012)

Source: Village's/ Ward's Chief in Aek Kuo District (Data in 2012)

DATA

mencerdaskan bangsa

Publikasi ini menyajikan gambaran umum tentang Kecamatan Aek Kuo pada tahun 2013. Data yang tersaji berasal dari data primer dan sekunder. Data primer diperoleh dari sensus, survei dan kegiatan rutin yang dilakukan oleh Badan Pusat Statistik Kabupaten Labuhanbatu Utara, sedangkan data sekunder diperoleh dari instansi pemerintah maupun swasta.



**BADAN PUSAT STATISTIK
KABUPATEN LABUHANBATU UTARA**

Jl. Mayor M. Siddik No. 37 A. - Aek Kanopan. Telp/Fax (0624) 693269
Email : bps1223@bps.go.id Homepage : <http://labuhanbatuutarakab.bps.go.id>