

KECAMATAN NGAMPEL DALAM ANGKA



2

0



1

8



**BADAN PUSAT STATISTIK
KABUPATEN KENDAL**

NGAMPEL DALAM ANGKA 2018
NGAMPEL IN FIGURES 2018

ISSN : 0852 - 0235

Nomor Publikasi/ *Publication Number* : 33241701

Nomor Katalog BPS/ *Catalog Number of BPS* : 1102001.3324101

Ukuran Buku/ *Book Size* : 21 x 15 cm

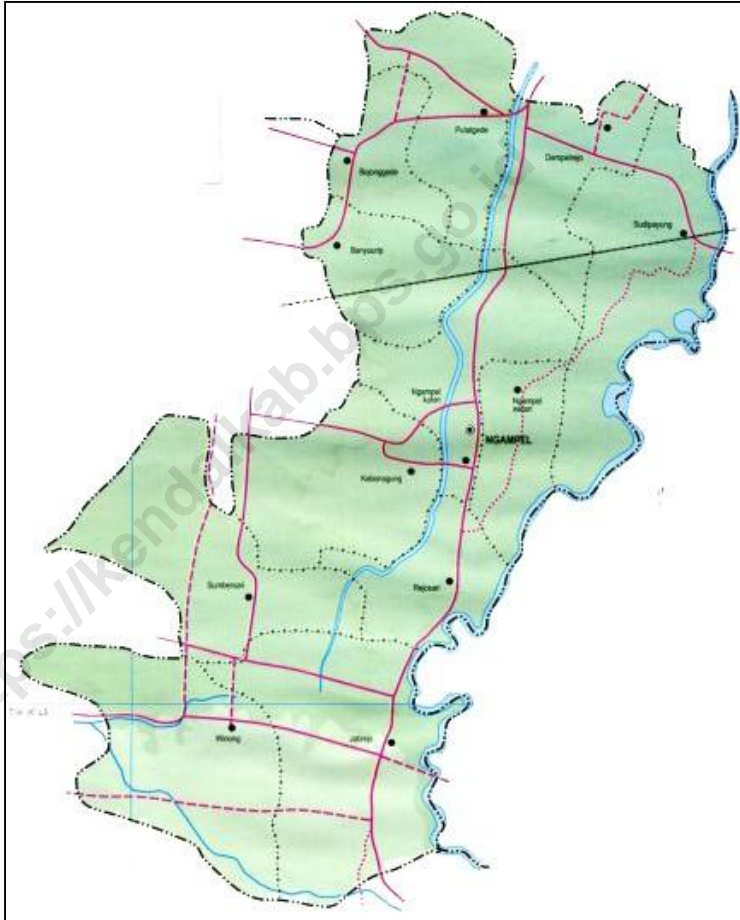
Jumlah Halaman/ *Number of Page* : x + 105 Halaman/ Pages

Naskah/ *Manuscript* :
Plt. Koordinator Statistik Kecamatan Ngampel
District Statistical Officer Ngampel

Diterbitkan Oleh/ *Published By* :
BPS Kabupaten Kendal

Boleh dikutip dengan menyebutkan sumbernya/
May be cited with the reference of the source

**PETA WILAYAH
KECAMATAN NGAMPEL**
Map of NGAMPEL



KATA SAMBUTAN

Assalamu'alaikum Warahmatullahi Wabarakaatuh.

Alhamdulillah, segala puji bagi Allah SWT akhirnya buku *KECAMATAN NGAMPEL DALAM ANGKA 2018* ini dapat terbit sesuai jadwal. Ucapan terima kasih yang tak terhingga Saya ucapkan kepada Plt. Koordinator Statistik Kecamatan Ngampel yang telah berupaya maksimal menyusun buku ini.

Buku ini merupakan sumber data dan informasi yang sangat penting dalam perencanaan pembangunan, utamanya yang berkaitan dengan kondisi sosial, ekonomi, dan berbagai hal lainnya.

Semoga buku ini dapat dijadikan sumber data dan informasi dalam pelaksanaan tugas baik di bidang pemerintahan, pembangunan, maupun kemasyarakatan di era sekarang ini.

Akhirnya, semoga buku ini benar-benar dapat dimanfaatkan oleh semua pihak, dalam rangka lebih memacu perkembangan pembangunan di Kecamatan Ngampel.

Wassalamu'alaikum Warahmatullahi Wabarakaatuh.

Kendal, September 2018
Kepala BPS Kabupaten Kendal,



Dra. UMMI HASTUTI, M.Si
NIP. 19660424 199403 2 003

KATA PENGANTAR

Publikasi Kecamatan Ngampel Dalam Angka 2018 merupakan publikasi yang diterbitkan oleh Badan Pusat Statistik Kabupaten Kendal. Publikasi ini berisi berbagai data dan informasi terpilih seputar Kecamatan Ngampel untuk membantu pengguna data memahami perkembangan pembangunan serta potensi yang ada di Kecamatan Ngampel.

Publikasi Kecamatan Ngampel Dalam Angka 2018 merupakan publikasi yang terbit secara rutin setiap tahun. Analisis yang disajikan berupa analisis sederhana.

Semoga publikasi ini bermanfaat bagi para pengguna data sekaligus dapat memperkaya akan kebutuhan data statistik di Kecamatan Ngampel.

Akhirnya, Saya ucapkan terima kasih yang sebesar-besarnya kepada semua pihak yang telah membantu dalam penerbitan publikasi ini. Saran yang konstruktif sangat kami harapkan demi perbaikan publikasi di masa yang akan datang.

Ngampel, September 2018
Plt. Koordinator Statistik Kecamatan
Ngampel



ERNIE IRAWATY MAYSARAH, SST
NIP. 19890501 201012 2 004

DAFTAR ISI

	Halaman
Bab I Geografis	1
Bab II Pemerintahan	16
Bab III Kependudukan	27
Bab IV Sosial	46
Bab V Pertanian	83
Bab VI Keuangan	99

DAFTAR TABEL

		Halaman
BAB I. GEOGRAFIS		
Tabel 1.1.	Letak Geografis Wilayah Kecamatan Ngampel	3
Tabel 1.2.	Luas Wilayah Menurut Desa Tahun 2017	4
Tabel 1.3.	Jarak Kantor Desa ke Ibu Kota Kecamatan Ngampel Tahun 2017	5
Tabel 1.4.	Luas Wilayah Kecamatan Ngampel Menurut Jenis Penggunaan Tahun 2017	6
Tabel 1.5.	Luas Lahan Sawah Menurut Desa dan Jenis Pengairannya (Hektar) Tahun 2017	7
Tabel 1.6.	Luas Lahan Bukan Sawah Menurut Desa dan Jenisnya (Hektar) Tahun 2017	9
Tabel 1.7.	Luas Lahan Bukan Pertanian Menurut Desa dan Jenisnya (Hektar) Tahun 2017	12
Tabel 1.8.	Banyaknya Hari Hujan Menurut Bulan Tahun 2014 - 2017	13
Tabel 1.9.	Banyaknya Curah Hujan Menurut Bulan Tahun 2014 - 2017	14
BAB II. PEMERINTAHAN		
Tabel 2.1.	Banyaknya Dusun/Dukuh, Rukun Warga (RW), dan Rukun Tetangga (RT) Menurut Desa Tahun 2017	18
Tabel 2.2.	Banyaknya Balai Desa dan Kantor Desa Tahun 2017	19
Tabel 2.3.	Banyaknya Perangkat Desa Menurut Desa Tahun 2017	20
Tabel 2.4.	Banyaknya Surat Pemberitahuan Pajak Terdaftar (SPT) Menurut Desa Tahun 2015 - 2017	24
Tabel 2.5.	Pemasukan Pajak Bumi dan Bangunan (PBB) Menurut Desa Tahun 2015 - 2017	25
BAB III. KEPENDUDUKAN		
Tabel 3.1.	Jumlah Penduduk Menurut Jenis Kelamin Tahun 2007-	29

	2017	
Tabel 3.2.	Jumlah Penduduk Menurut Jenis Kelamin dan Sex Rasio Dirinci Per Desa Tahun 2017	30
Tabel 3.3.	Jumlah Penduduk, Rumah Tangga, dan Rata - rata Anggota Rumah Tangga Menurut Desa Tahun 2017	31
Tabel 3.4.	Luas Wilayah, Jumlah Penduduk, dan Kepadatan Penduduk Menurut Desa Tahun 2017	32
Tabel 3.5.	Laju Pertumbuhan Penduduk Menurut Desa Tahun 2016 - 2017	33
Tabel 3.6.	Jumlah Penduduk Menurut Kelompok Umur dan Jenis Kelamin Tahun 2015	34
Tabel 3.7.	Jumlah Penduduk Menurut Kelompok Umur dan Jenis Kelamin Tahun 2016	35
Tabel 3.8.	Jumlah Penduduk Menurut Kelompok Umur dan Jenis Kelamin Tahun 2017	36
Tabel 3.9.	Banyaknya Akseptor KB Aktif Menurut Desa dan Jenis Kontrasepsi Tahun 2017	37
Tabel 3.10.	Banyaknya Pemeluk Agama Menurut Desa Tahun 2017	40
Tabel 3.11.	Banyaknya Tempat Ibadah Menurut Desa Tahun 2017	42
Tabel 3.12.	Banyaknya Calon Jamaah Haji Menurut Desa Tahun 2015 - 2017	43
Tabel 3.13.	Banyaknya Nikah, Talak, Cerai, dan Rujuk Menurut Desa Tahun 2017	44
BAB IV. SOSIAL		
Tabel 4.1.	Rasio Murid – Sekolah dan Rasio Murid - Guru Taman Kanak-Kanak (TK) Menurut Desa Tahun 2017	48
Tabel 4.2.	Rasio Murid – Sekolah dan Rasio Murid - Guru Sekolah Dasar Negeri (SDN) Menurut Desa Tahun 2017	49
Tabel 4.3.	Rasio Murid – Sekolah dan Rasio Murid - Guru Sekolah Dasar (SD) Swasta Menurut Desa Tahun 2017	50
Tabel 4.4.	Rasio Murid – Sekolah dan Rasio Murid - Guru Madrasah Ibtidaiyah (MI) Menurut Desa Tahun 2017	51

	Halaman	
Tabel 4.5.	Rasio Murid – Sekolah dan Rasio Murid - Guru Sekolah Menengah Pertama Negeri Menurut Desa Tahun 2017	52
Tabel 4.6.	Rasio Murid – Sekolah dan Rasio Murid - Guru Sekolah Menengah Pertama Swasta Menurut Desa Tahun 2017	53
Tabel 4.7.	Rasio Murid – Sekolah dan Rasio Murid - Guru Madrasah Tsanawiyah (MTS) Menurut Desa Tahun 2017	54
Tabel 4.8.	Rasio Murid – Sekolah dan Rasio Murid - Guru Sekolah Menengah Atas Negeri(SMAN) Menurut Desa Tahun 2017	55
Tabel 4.9.	Rasio Murid – Sekolah dan Rasio Murid - Guru Sekolah Menengah Atas (SMA) Swasta Menurut Desa Tahun 2017	56
Tabel 4.10.	Rasio Murid – Sekolah dan Rasio Murid - Guru Sekolah Menengah Kejuruan Negeri (SMKN) Menurut Desa Tahun 2017	57
Tabel 4.11.	Rasio Murid – Sekolah dan Rasio Murid - Guru Sekolah Menengah Kejuruan (SMK) Swasta Menurut Desa Tahun 2017	58
Tabel 4.12.	Rasio Murid – Sekolah dan Rasio Murid - Guru Madrasah Aliyah (MA) Menurut Desa Tahun 2017	59
Tabel 4.13.	Banyaknya Tenaga Kesehatan Menurut Desa Tahun 2017	60
Tabel 4.14.	Banyaknya Fasilitas Kesehatan Menurut Desa Tahun 2017	61
Tabel 4.15.	Banyaknya Keluarga Menurut Desa dan Jenis Tahapan Tahun 2017	64
Tabel 4.16.	Banyaknya Penderita Cacat Menurut Desa dan Jenis Cacat Tahun 2017	65
Tabel 4.17.	Banyaknya Penyandang Sosial Menurut Desa dan Jenis Penyandang Sosial Tahun 2017	67
Tabel 4.18.	Banyaknya Lapangan Olahraga Menurut Desa Tahun 2017	71
Tabel 4.19.	Jumlah Bantuan Program Keluarga Harapan (PKH)	73

	Halaman
	Tahap I Menurut Desa Tahun 2017
Tabel 4.20.	Jumlah Bantuan Program Keluarga Harapan (PKH) Tahap II Menurut Desa Tahun 2017
Tabel 4.21.	Jumlah Bantuan Program Keluarga Harapan (PKH) Tahap III Menurut Desa Tahun 2017
Tabel 4.22.	Jumlah Bantuan Program Keluarga Harapan (PKH) Tahap IV Menurut Desa Tahun 2017
Tabel 4.23.	Banyaknya Rumah Tangga Sasaran Hasil Pendataan
Tabel 4.24.	Jumlah Penerima Program Raskin Tahun 2015 - 2017
	75
	77
	79
	80
	81
 BAB V. PERTANIAN	
Tabel 5.1.	Jumlah Rumah Tangga Usaha Pertanian Menurut Subsektor, ST2013
Tabel 5.2.	Jumlah Rumah Tangga Usaha Tanaman Padi dan Palawija menurut Jenis Tanaman, ST2013
Tabel 5.3.	Luas Panen dan Produksi Tanaman Hortikultura Semu- sim Menurut Komoditas Tahun 2017
Tabel 5.4.	Produksi Tanaman Hortikultura Tahunan Menurut Komoditas Tahun 2017
Tabel 5.5.	Luas Areal dan Produksi Tanaman Perkebunan Menu- rut Komoditas Tahun 2017
Tabel 5.6.	Produksi dan Nilai Produksi Perikanan Menurut Komo- ditas Tahun 2017
Tabel 5.7.	Banyaknya Unggas Menurut Desa Tahun 2017
Tabel 5.8.	Banyaknya Ternak Menurut Desa dan Jenis Ternak Tahun 2017
	85
	86
	90
	91
	92
	93
	94
	96
 BAB VI. KEUANGAN	
Tabel 6.1.	Banyaknya Bank Menurut Desa Tahun 2017
Tabel 6.2.	Banyaknya Lembaga Keuangan Bukan Bank Menurut Desa Tahun 2017
Tabel 6.3.	Banyaknya Pasar Menurut Desa Tahun 2017
	101
	102
	103

Tabel 6.4. Jumlah Dana Desa Yang Bersumber Dari APBN Dirinci
Per Desa Tahun Anggaran 2017

Halaman

104

<https://kendalkab.bps.go.id>

DAFTAR GRAFIK

		Halaman
Grafik 1.	Perbandingan Luas Wilayah Kecamatan Ngampel Menurut Jenis Penggunaan Tahun 2017	15
Grafik 2.	Banyaknya Perangkat Desa Tahun 2017	26
Grafik 3.	Penduduk Kecamatan Ngampel Menurut Kelompok Umur dan Jenis Kelamin Tahun 2017	45
Grafik 4.	Perbandingan Jumlah Murid di Kecamatan Ngampel Tahun 2017	0
Grafik 5.	Jumlah Ternak Menurut Jenisnya Tahun 2017	45
Grafik 6.	Jumlah Dana Desa Menurut Desa Tahun 2017 (Ribu Rupiah)	105

GEOGRAFIS



Luas Wilayah 33,88 km²
didominasi lahan bukan
sawah 42,96% (14,55 km²)

Rata-rata hari hujan:
9 hari

Rata-rata curah hujan:
143 mm



BAB I. GEOGRAFIS

Kecamatan Ngampel merupakan satu dari 20 kecamatan di Kabupaten Kendal Propinsi Jawa Tengah, dengan wilayah sebelah Utara berbatasan dengan Kecamatan Patebon dan Kecamatan Kota Kendal, sebelah Selatan berbatasan dengan Kecamatan Singorojo, sebelah Barat berbatasan dengan Kecamatan Pegandon dan sebelah Timur berbatasan dengan Kecamatan Brangsong dan Kecamatan Kaliwungu Selatan, dengan ketinggian tanah ± 6 meter di atas permukaan laut.

Luas wilayah Kecamatan Ngampel mencapai 33,88 Km² dengan sebagian besar wilayahnya digunakan sebagai lahan bukan pertanian yang berupa rumah/bangunan, hutan negara, rawa-rawa dan lainnya yaitu mencapai 16,43 Km² (48,48%), selebihnya untuk lahan sawah sebesar 12,76 Km² (37,68%) dan lahan pertanian bukan sawah sebesar 4,69 Km² (13,84%).

Apabila dilihat menurut luas wilayah desa, desa terluas di Kecamatan Ngampel adalah Desa Jatirejo dengan luas wilayah sebesar 12,86 Km² (37,96 persen dari luas wilayah Kecamatan Ngampel), sementara desa dengan luas terkecil adalah Desa Bojonggede dengan luas hanya sebesar 0,85 Km² (2,51 persen dari luas wilayah Kecamatan Ngampel). Menurut jarak kantor desa ke ibu kota Kecamatan Ngampel, Desa Banyuurip merupakan desa terjauh dengan jarak mencapai 5,10 Km sedangkan desa terdekat adalah Desa Ngampel Wetan yang merupakan desa tempat ibukota Kecamatan Ngampel.

Rata-rata curah hujan di wilayah Kecamatan Ngampel tahun 2017 sekitar 143 mm dengan rata-rata hari hujan sebanyak 9 hari.

Tabel 1.1. Letak Geografis Wilayah Kecamatan Ngampel

Letak dan Luas	Uraian
(1)	(2)
1. Letak	LS BT
2. Luas	33,88 Km ²
3. Letak Di Atas Permukaan Laut	± 6 meter dpl
4. Batas Wilayah	
Sebelah Utara	: Kec. Patebon dan Kec. Kota Kendal
Sebelah Selatan	: Kec. Singorojo
Sebelah Timur	: Kec. Brangsong dan Kec. Kaliwungu Selatan
Sebelah Barat	: Kecamatan Pegandon

Sumber data: Kantor Kecamatan Ngampel

Tabel 1.2. Luas Wilayah Menurut Desa Tahun 2017

Desa/Kelurahan	Luas Wilayah (Km ²)	Persentase (%)
(1)	(2)	(3)
01. Winong	4.93	14.55
02. Jatirejo	12.86	37.96
03. Rejosari	1.89	5.58
04. Sumbersari	2.44	7.20
05. Kebonagung	1.61	4.75
06. Ngampel Kulon	1.43	4.22
07. Ngampel Wetan	0.96	2.83
08. Sudipayung	2.17	6.40
09. Dempelrejo	1.54	4.55
10. Banyuurip	1.70	5.02
11. Bojonggede	0.85	2.51
12. Putatgede	1.50	4.43
Jumlah	33.88	100.00

Sumber data: Kantor Kecamatan Ngampel

Tabel 1.3. Jarak Kantor Desa ke Ibu Kota Kecamatan Ngampel Tahun 2017

Desa/Kelurahan	Jarak (Km)
(1)	(2)
01. Winong	5.00
02. Jatirejo	4.00
03. Rejosari	2.20
04. Sumbersari	5.00
05. Kebonagung	1.80
06. Ngampel Kulon	1.00
07. Ngampel Wetan	0.50
08. Sudipayung	2.30
09. Dempelrejo	1.80
10. Banyuurip	5.10
11. Bojonggede	4.10
12. Putatgede	2.90

Sumber data: Kantor Kecamatan Ngampel

Tabel 1.4. Luas Wilayah Kecamatan Ngampel Menurut Jenis Penggunaan Tahun 2017

Jenis Penggunaan	Luas (Km ²)	Persentase (%)
(1)	(2)	(3)
1. Lahan Sawah	12.76	37.68
2. Lahan Bukan Sawah	4.69	13.84
3. Lahan Bukan Pertanian	16.43	48.48
Jumlah	33.88	100.00

Sumber data: Statistik Kecamatan Ngampel

Tabel 1.5. Luas Lahan Sawah Menurut Desa dan Jenis Pengairannya (Hektar) Tahun 2017

Desa/Kelurahan	Lahan Sawah Irigasi				
	Irigasi Teknis	Irigasi Setengah Teknis	Irigasi Sederhana	Irigasi Desa	
(1)	(2)	(3)	(4)	(5)	
01. Winong	131.46	0.00	0.00	0.00	
02. Jatirejo	82.19	0.00	5.24	0.00	
03. Rejosari	83.40	0.00	0.00	0.00	
04. Sumpersari	187.72	0.00	0.00	0.00	
05. Kebonagung	119.69	0.00	0.00	0.00	
06. Ngampel Kulon	63.00	0.00	32.28	0.00	
07. Ngampel Wetan	74.20	0.00	0.00	0.00	
08. Sudipayung	121.65	23.00	0.00	0.00	
09. Dempelrejo	40.00	59.40	0.00	0.00	
10. Banyuurip	60.00	0.00	42.00	0.00	
11. Bojonggede	55.82	0.00	0.00	0.00	
12. Putatgede	85.90	0.00	0.00	0.00	
Jumlah	2017	1,105.03	82.40	79.52	0.00
	2016	1,105.03	82.40	79.52	0.00
	2015	1,105.03	82.40	79.52	0.00

Sumber data: Statistik Kecamatan Ngampel

Tabel 1.5. Lanjutan

(Ha)

Desa/Kelurahan	Lahan Sawah Non Irigasi			
	Tadah Hujan	Rawa Pasang Surut	Rawa Lebak	
(1)	(6)	(7)	(8)	
01. Winong	9.54	0.00	0.00	
02. Jatirejo	0.00	0.00	0.00	
03. Rejosari	0.00	0.00	0.00	
04. Sumbersari	0.00	0.00	0.00	
05. Kebonagung	0.00	0.00	0.00	
06. Ngampel Kulon	0.00	0.00	0.00	
07. Ngampel Wetan	0.00	0.00	0.00	
08. Sudipayung	0.00	0.00	0.00	
09. Dempelrejo	0.00	0.00	0.00	
10. Banyuurip	0.00	0.00	0.00	
11. Bojonggede	0.00	0.00	0.00	
12. Putatgede	0.00	0.00	0.00	
Jumlah	2017	9.54	0.00	0.00
	2016	9.54	0.00	0.00
	2015	9.54	0.00	0.00

Sumber data: Statistik Kecamatan Ngampel

Tabel 1.6. Luas Lahan Bukan Sawah Menurut Desa dan Jenisnya (Hektar) Tahun 2017

Desa/Kelurahan	Lahan Pertanian Bukan Sawah			
	Tegal/Kebun	Ladang/Huma	Perkebunan	
(1)	(2)	(3)	(4)	
01. Winong	301.12	0.00	0.00	
02. Jatirejo	114.08	0.00	0.00	
03. Rejosari	1.21	0.00	0.00	
04. Sumbersari	0.23	0.00	0.00	
05. Kebonagung	0.00	0.00	0.00	
06. Ngampel Kulon	0.00	0.00	0.00	
07. Ngampel Wetan	3.41	0.00	0.00	
08. Sudipayung	4.55	0.00	0.00	
09. Dempelrejo	14.40	0.00	0.00	
10. Banyuurip	29.85	0.00	0.00	
11. Bojonggede	0.00	0.00	0.00	
12. Putatgede	0.00	0.00	0.00	
Jumlah	2017	468.85	0.00	0.00
	2016	468.85	0.00	0.00
	2015	468.85	0.00	0.00

Sumber data: Statistik Kecamatan Ngampel

Tabel 1.6. Lanjutan

(Ha)

Desa/Kelurahan	Lahan Pertanian Bukan Sawah			
	Hutan Rakyat	Padang Penggembalaan	Hutan Negara	
(1)	(5)	(6)	(7)	
01. Winong	0.00	0.00	0.00	
02. Jatirejo	0.00	0.00	0.00	
03. Rejosari	0.00	0.00	0.00	
04. Sumbersari	0.00	0.00	0.00	
05. Kebonagung	0.00	0.00	0.00	
06. Ngampel Kulon	0.00	0.00	0.00	
07. Ngampel Wetan	0.00	0.00	0.00	
08. Sudipayung	0.00	0.00	0.00	
09. Dempelrejo	0.00	0.00	0.00	
10. Banyuurip	0.00	0.00	0.00	
11. Bojonggede	0.00	0.00	0.00	
12. Putatgede	0.00	0.00	0.00	
Jumlah	2017	0.00	0.00	0.00
	2016	0.00	0.00	0.00
	2015	0.00	0.00	0.00

Sumber data: Statistik Kecamatan Ngampel

Tabel 1.6. Lanjutan

(Ha)

Desa/Kelurahan	Lahan Pertanian Bukan Sawah			
	Sementara Tidak Diusahakan	Kolam/ Tebat/ Empang	Lainnya	
(1)	(8)	(9)	(10)	
01. Winong	0.00	0.00	0.00	
02. Jatirejo	0.00	0.00	0.00	
03. Rejosari	0.00	0.00	0.00	
04. Sumbersari	0.00	0.00	0.00	
05. Kebonagung	0.00	0.00	0.00	
06. Ngampel Kulon	0.00	0.00	0.00	
07. Ngampel Wetan	0.00	0.00	0.00	
08. Sudipayung	0.00	0.00	0.00	
09. Dempelrejo	0.00	0.00	0.00	
10. Banyuurip	0.00	0.00	0.00	
11. Bojonggede	0.00	0.00	0.00	
12. Putatgede	0.00	0.00	0.00	
Jumlah	2017	0.00	0.00	0.00
	2016	0.00	0.00	0.00
	2015	0.00	0.00	0.00

Sumber data: Statistik Kecamatan Ngampel

Tabel 1.7. Luas Lahan Bukan Pertanian Menurut Desa dan Jenisnya (Hektar) Tahun 2017

Desa/Kelurahan	Lahan Bukan Pertanian				
	Rumah, Bangunan	Hutan Negara	Rawa-Rawa	Lainnya	
(1)	(2)		(3)	(4)	
01. Winong	43.68	0.00	0.00	7.20	
02. Jatirejo	32.89	986.52	0.00	65.08	
03. Rejosari	34.82	0.00	0.00	69.57	
04. Sumpersari	49.82	0.00	0.00	6.23	
05. Kebonagung	34.94	0.00	0.00	6.37	
06. Ngampel Kulon	43.22	0.00	0.00	4.50	
07. Ngampel Wetan	15.54	0.00	0.00	2.85	
08. Sudipayung	44.07	0.00	0.00	23.73	
09. Dempelrejo	32.54	0.00	0.00	7.66	
10. Banyuurip	35.22	0.00	0.00	2.93	
11. Bojonggede	24.88	0.00	0.00	4.30	
12. Putatgede	36.82	0.00	0.00	27.28	
Jumlah	2017	428.44	986.52	0.00	227.70
	2016	428.44	986.52	0.00	227.70
	2015	428.44	986.52	0.00	0.00

Sumber data: Statistik Kecamatan Ngampel

Tabel 1.8. Banyaknya Hari Hujan Menurut Bulan Tahun 2015 - 2017

(Hari)

Bulan	2015	2016	2017
(1)	(2)	(3)	(4)
01. Januari	15	11	13
02. Pebruari	9	16	16
03. Maret	13	9	10
04. April	8	13	9
05. Mei	3	8	3
06. Juni	2	7	9
07. Juli	1	9	13
08. Agustus	1	5	2
09. September	0	10	4
10. Oktober	0	9	8
11. November	11	13	9
12. Desember	14	17	15
Kecamatan Ngampel	6	11	9

Sumber data: Pengairan Ranting Kecamatan Ngampel

Tabel 1.9. Banyaknya Curah Hujan Menurut Bulan Tahun 2015 - 2017

(mm)

Bulan	2015	2016	2017
(1)	(2)	(3)	(4)
01. Januari	340	231	249
02. Pebruari	231	305	319
03. Maret	132	140	245
04. April	221	260	121
05. Mei	81	251	7
06. Juni	48	257	154
07. Juli	6	194	48
08. Agustus	4	89	11
09. September	0	275	30
10. Oktober	0	93	124
11. November	96	204	191
12. Desember	207	301	212
Kecamatan Ngampel	114	217	143

Sumber data: Pengairan Ranting Kecamatan Ngampel

Grafik 1. Perbandingan Luas Wilayah Kecamatan Ngampel Menurut Jenis Penggunaan Tahun 2017



PEMERINTAHAN



12 Kepala Desa
35 Kepala Dusun



19.031
SPT Terdaftar



Pemasukan PBB
Tahun 2017
Rp 400.587.000,-
(96,88%)

BAB II. PEMERINTAHAN

Secara administrasi, Kecamatan Ngampel terbagi menjadi 12 (dua belas) desa dengan jumlah dusun/dukuh sebanyak 44 dusun. Jumlah Rukun Warga sebanyak 55 RW dan jumlah Rukun Tetangga sebanyak 221 RT.

Jumlah aparat pemerintah desa di wilayah Kecamatan Ngampel pada tahun 2017 tercatat mencapai 121 orang yang terdiri dari 12 kepala desa, 12 sekdes, 8 kaur perencanaan, 7 TU, 2 kaur umum, 2 kaur umum&rencana, 1 TU&kaurumum&rencana, 12 kaur keuangan, 12 kasi pemerintahan, 8 kasi kesejahteraan, 8 kasi pelayanan, kaur umum, 12 kaur keuangan, 8 kaur pemerintahan, 2 kasi kesejahteraan&pelayanan, dan 35 kepala dusun.

Banyaknya Surat Pemberitahuan Pajak Terdaftar (SPT) tahun 2017 sebanyak 19.031 lembar, mengalami penurunan sebesar 0,3 persen persen dibanding tahun 2016 yang berjumlah 19.721 lembar. Sementara itu, jumlah pendapatan Pajak Bumi dan Bangunan (PBB) tahun 2017 dari 12 desa sebanyak 400.587 juta rupiah. Pendapatan pajak tersebut berasal dari sekitar 96,88 persen wajib pajak dengan total target penerimaan pajak sebesar 413.502 juta rupiah. Realisasi pajak tersebut mengalami kenaikan dibandingkan tahun lalu sebesar 89,53 persen.

Desa dengan realisasi pajak mencapai 100 persen yaitu Desa Jatirejo, Desa Rejosari, Desa Kebonagung, Desa Ngampel Kulon, Desa Ngampel Wetan, Desa Dempelrejo, Desa Banyuurip, Desa Bojonggede dan Desa Putatgede. Sementara Desa Winong merupakan desa dengan realisasi pajak terendah yaitu hanya sebesar 88,77 persen.

Tabel 2.1. Banyaknya Dusun/Dukuh, Rukun Warga (RW), dan Rukun Tetangga (RT) Menurut Desa Tahun 2017

Desa/Kelurahan	Dusun/ Dukuh	Rukun Warga (RW)	Rukun Tetangga (RT)	
(1)	(2)	(3)	(4)	
01. Winong	5	5	22	
02. Jatirejo	4	5	20	
03. Rejosari	3	3	9	
04. Sumpersari	6	6	30	
05. Kebonagung	4	4	14	
06. Ngampel Kulon	4	5	28	
07. Ngampel Wetan	3	3	14	
08. Sudipayung	2	5	23	
09. Dempelrejo	3	3	18	
10. Banyuurip	4	4	16	
11. Bojonggede	2	5	12	
12. Putatgede	4	7	15	
Jumlah				
	2017	44	55	221
	2016	44	55	221
	2015	44	55	221

Sumber data: Monografi Desa

Tabel 2.2. Banyaknya Balai Desa dan Kantor Desa Tahun 2017

Desa/Kelurahan	Balai Desa	Kantor Desa
(1)	(2)	(3)
01. Winong	1	1
02. Jatirejo	1	1
03. Rejosari	1	1
04. Sumbersari	1	1
05. Kebonagung	1	1
06. Ngampel Kulon	1	1
07. Ngampel Wetan	1	1
08. Sudipayung	1	1
09. Dempelrejo	1	1
10. Banyuurip	1	1
11. Bojonggede	1	1
12. Putatgede	1	1
Jumlah		
	2017	12
	2016	12
	2015	12

Sumber data: Monografi Desa

Tabel 2.3. Banyaknya Perangkat Desa Menurut Desa Tahun 2017

Desa/Kelurahan	Kepala		Sekretaris		Kaur	
	Desa		Desa		Perencanaan	
(1)	(2)	(3)	(4)	(5)	(6)	(7)
01. Winong	1	1	1	1	-	-
02. Jatirejo	1	1	1	1	1	1
03. Rejosari	1	1	1	1	1	1
04. Sumbersari	1	1	1	1	1	1
05. Kebonagung	1	1	1	1	1	1
06. Ngampel Kulon	1	1	1	1	-	-
07. Ngampel Wetan	1	1	1	1	1	1
08. Sudipayung	1	1	1	1	1	1
09. Dempelrejo	1	1	1	1	1	1
10. Banyuurip	1	1	1	1	1	1
11. Bojonggede	1	1	1	1	-	-
12. Putatgede	1	1	1	1	-	-
Jumlah	2017	12	12	12	8	8
	2016	11	11	11	-	-
	2015	11	12	12	-	-

Sumber data: Kantor Kecamatan Ngampel

* SOTK Baru Tahun 2017

Tabel 2.3. Lanjutan

Desa/Kelurahan	TU & Kaur Umum	Kaur Umum	Kaur Umum & Rencana	TU, Kaur Umum & Rencana	Kaur Keuangan
(1)	(5)	(6)	(7)	(8)	(9)
01. Winong	-	-	1	-	1
02. Jatirejo	1	-	-	-	1
03. Rejosari	-	1	-	-	1
04. Sumpersari	-	1	-	-	1
05. Kebonagung	1	-	-	-	1
06. Ngampel Kulon	1	-	-	-	1
07. Ngampel Wetan	1	-	-	-	1
08. Sudipayung	1	-	-	-	1
09. Dempelrejo	1	-	-	-	1
10. Banyuurip	1	-	-	-	1
11. Bojonggede	-	-	1	-	1
12. Putatgede	-	-	-	1	1
Jumlah	2017 7	2	2	1	12
	2016 -	-	-	-	12
	2015 -	-	-	-	12

Sumber data: Kantor Kecamatan Ngampel

* SOTK Baru Tahun 2017

Tabel 2.3. Lanjutan

Desa/Kelurahan		Kasi	Kasi	Kasi	Kasi
		Pemerintahan	Kesejahteraan	Pelayanan	Kesejahteraan & Pelayanan
(1)		(10)	(11)	(12)	(13)
01.	Winong	1	1	1	-
02.	Jatirejo	1	1	1	-
03.	Rejosari	1	-	1	-
04.	Sumbersari	1	1	1	-
05.	Kebonagung	1	1	1	-
06.	Ngampel Kulon	1	1	1	-
07.	Ngampel Wetan	1	-	-	1
08.	Sudipayung	1	0**	0**	-
09.	Dempelrejo	1	1	1	-
10.	Banyuurip	1	1	1	-
11.	Bojonggede	1	1	-	-
12.	Putatgede	1	-	-	1
Jumlah	2017	12	8	8	2
	2016	-	-	-	-
	2015	-	-	-	-

Sumber data: Kantor Kecamatan Ngampel

* SOTK Baru Tahun 2017

** Jabatan Kosong

Tabel 2.3. Lanjutan

Desa/Kelurahan		Kepala Dusun	Jumlah
(1)		(14)	(15)
01. Winong		4	11
02. Jatirejo		3	10
03. Rejosari		2	9
04. Sumbersari		6	14
05. Kebonagung		4	12
06. Ngampel Kulon		4	11
07. Ngampel Wetan		2	9
08. Sudipayung		2	9
09. Dempelrejo		2	10
10. Banyuurip		2	10
11. Bojonggede		2	8
12. Putatgede		2	8
Jumlah	2017	35	121
	2016	40	124
	2015	42	128

Sumber data: Kantor Kecamatan Ngampel

Tabel 2.4. Banyaknya Surat Pemberitahuan Pajak Terdaftar (SPT) Menurut Desa Tahun 2015 - 2017

Desa/Kelurahan	2015	2016	2017
(1)	(2)	(3)	(4)
01. Winong	2,903	2,906	2,542
02. Jatirejo	2,081	2,084	2,089
03. Rejosari	1,064	1,064	1,064
04. Sumbersari	2,455	2,455	2,234
05. Kebonagung	1,764	1,764	1,761
06. Ngampel Kulon	1,671	1,671	1,670
07. Ngampel Wetan	835	835	832
08. Sudipayung	1,935	1,935	1,834
09. Dempelrejo	1,362	1,372	1,365
10. Banyuurip	1,388	1,387	1,397
11. Bojonggede	870	870	870
12. Putatgede	1,374	1,378	1,373
Jumlah	19,702	19,721	19,031

Sumber data: Kantor Kecamatan Ngampel

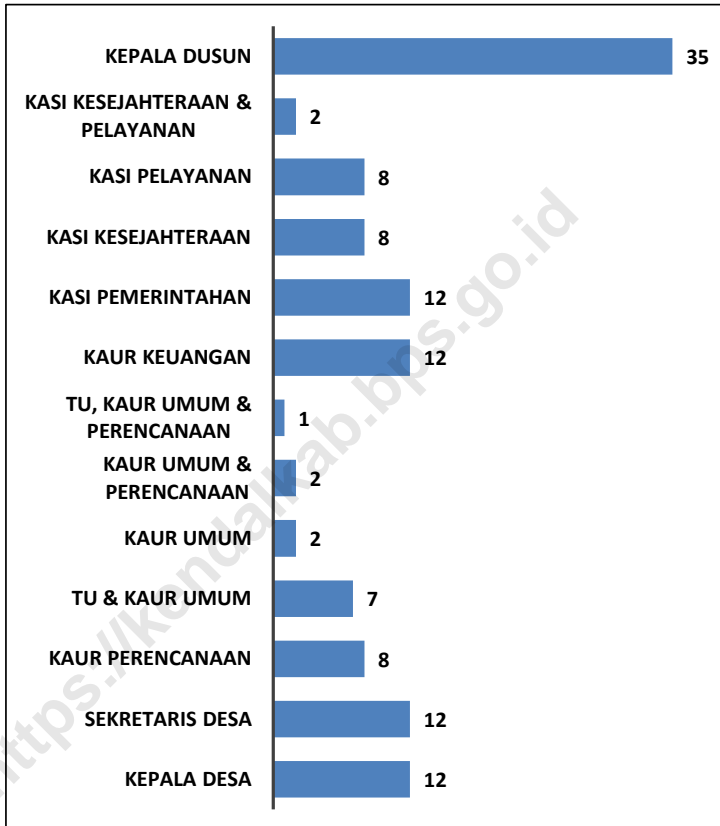
Tabel 2.5. Pemasukan Pajak Bumi dan Bangunan (PBB) Menurut Desa Tahun 2017

Desa/Kelurahan	Target (Rp. 000,-)	Pemasukan PBB (Rp. 000,-)	Persentase PBB (%)	
(1)	(2)	(3)	(4)	
01. Winong	42,468	37,697	88.77	
02. Jatirejo	41,505	41,506	100.00	
03. Rejosari	23,580	23,580	100.00	
04. Sumbersari	57,172	50,942	89.10	
05. Kebonagung	32,974	32,975	100.00	
06. Ngampel Kulon	32,172	32,172	100.00	
07. Ngampel Wetan	18,143	18,144	100.00	
08. Sudipayung	46,862	44,943	95.91	
09. Dempelrejo	35,871	35,872	100.00	
10. Banyuurip	27,108	27,109	100.00	
11. Bojonggede	20,965	20,965	100.00	
12. Putatgede	34,682	34,682	100.00	
Jumlah				
	2017	413,502	400,587	96.88
	2016	414,718	371,286	89.53
	2015	415,637	393,002	94.55

Sumber data: Kantor Kecamatan Ngampel

Grafik 2.

Banyaknya Perangkat Desa Tahun 2017



KEPENDUDUKAN



Penduduk Kecamatan Ngampel Tahun 2017



17.983 Laki-Laki
(51,84%)

16.723 Perempuan
(48,18%)



6.484
Pasangan
Usia Subur



2.886
Akseptor
Kontrasepsi
Suntik
(69,61%)

BAB III. KEPENDUDUKAN

Jumlah penduduk Kecamatan Ngampel tahun 2017 sebanyak 34.706 jiwa, terdiri dari 17.983 jiwa (51,82%) laki-laki dan 16.723 jiwa (48,18%) perempuan. Desa dengan jumlah penduduk terbesar adalah Desa Winong yaitu mencapai 4.780 jiwa (13,77 persen dari total jumlah penduduk Kecamatan Ngampel). Sementara itu, Desa Ngampel Wetan merupakan desa dengan jumlah penduduk terkecil di Kecamatan Ngampel yaitu sebesar 1.295 jiwa (3,73 persen dari total jumlah penduduk Kecamatan Ngampel).

Kepadatan penduduk di Kecamatan Ngampel tahun 2017 sebesar 1.024 jiwa/km², hal ini menunjukkan bahwa setiap 1 km² luas wilayah di Kecamatan Ngampel dihuni oleh sekitar 1.024 jiwa. Kepadatan penduduk di Kecamatan Ngampel selama tiga tahun terakhir mengalami tren yang fluktuatif, pada tahun 2015 sebesar 990 jiwa/km² meningkat menjadi 1.054 jiwa/km² pada tahun 2016 dan pada tahun 2017 menurun menjadi 1.024 jiwa/km². Desa terpadat di Kecamatan Ngampel adalah Desa Ngampel Kulon dengan kepadatan penduduk sebesar 2.519 jiwa/km², sedangkan Desa Jatirejo merupakan desa dengan kepadatan penduduk terkecil yaitu sebesar 238 jiwa/km².

Piramida penduduk Kecamatan Ngampel tahun 2017 jenis konstruktif dengan struktur umur penduduk tergolong penduduk usia muda. Apabila dilihat menurut kelompok umur, penduduk terbesar berada pada kelompok umur 30 – 34 tahun yaitu sebesar 3.008 jiwa. Sedangkan jumlah penduduk terkecil berada pada kelompok umur 70 – 74 tahun yaitu sebesar 534 jiwa.

Tabel 3.1. Jumlah Penduduk Menurut Jenis Kelamin Tahun 2007 - 2017

Tahun	Laki-Laki	Perempuan	Jumlah
(1)	(2)	(3)	(4)
2007	16,919	17,708	34,627
2008	17,042	17,853	34,895
2009	17,186	18,040	35,226
2010	17,242	18,089	35,331
2011	17,243	18,128	35,371
2012	17,017	15,906	32,923
2013	16,418	15,941	32,359
2014	17,444	17,120	34,564
2015	16,956	16,569	33,525
2016	18,006	17,702	35,708
2017	17,983	16,723	34,706

Keterangan: Data tahun 2007-2011 sumber data Statistik Kecamatan Ngampel dan 2012-2017 data dari Dinas Kependudukan dan Catatan Sipil Kabupaten Kendal

Tabel 3.2. Jumlah Penduduk Menurut Jenis Kelamin dan Sex Rasio Dirinci Per Desa Tahun 2017

Desa/Kelurahan		Laki-Laki	Perempuan	Jumlah	Sex Rasio
(1)		(2)	(3)	(4)	(5)
01. Winong		2,512	2,268	4,780	110.76
02. Jatirejo		1,594	1,461	3,055	109.10
03. Rejosari		966	855	1,821	112.98
04. Sumpersari		2,242	2,098	4,340	106.86
05. Kebonagung		1,806	1,664	3,470	108.53
06. Ngampel Kulon		1,873	1,729	3,602	108.33
07. Ngampel Wetan		679	616	1,295	110.23
08. Sudipayung		1,775	1,652	3,427	107.45
09. Dempelrejo		1,290	1,264	2,554	102.06
10. Banyuurip		1,392	1,338	2,730	104.04
11. Bojonggede		784	733	1,517	106.96
12. Putatgede		1,070	1,045	2,115	102.39
Jumlah	2017	17,983	16,723	34,706	107.53
	2016	18,006	17,702	35,708	101.72
	2015	16,956	16,569	33,525	102.34

Sumber data: Dinas Kependudukan dan Catatan Sipil Kabupaten Kendal

Tabel 3.3. Jumlah Penduduk, Rumah Tangga, dan Rata - Rata Anggota Rumah Tangga Menurut Desa Tahun 2017

Desa/Kelurahan		Penduduk	Rumah Tangga	Rata-Rata Anggota Rumah Tangga
(1)		(2)	(3)	(4)
01.	Winong	4,780	N/A	0.00
02.	Jatirejo	3,055	N/A	0.00
03.	Rejosari	1,821	N/A	0.00
04.	Sumbersari	4,340	N/A	0.00
05.	Kebonagung	3,470	N/A	0.00
06.	Ngampel Kulon	3,602	N/A	0.00
07.	Ngampel Wetan	1,295	N/A	0.00
08.	Sudipayung	3,427	N/A	0.00
09.	Dempelrejo	2,554	N/A	0.00
10.	Banyuurip	2,730	N/A	0.00
11.	Bojonggede	1,517	N/A	0.00
12.	Putatgede	2,115	N/A	0.00
Jumlah				0.00
	2017	34,706	0	0.00
	2016	35,708	0	0.00
	2015	33,525	12,098	2.77

Sumber data: Dinas Kependudukan dan Catatan Sipil Kabupaten Kendal

Tabel 3.4. Luas Wilayah, Jumlah Penduduk, dan Kepadatan Penduduk Menurut Desa Tahun 2017

Desa/Kelurahan		Luas (Km ²)	Penduduk (Jiwa)	Kepadatan Penduduk per Km ²
(1)		(2)	(3)	(4)
01.	Winong	4.93	4,780	970
02.	Jatirejo	12.86	3,055	238
03.	Rejosari	1.89	1,821	963
04.	Sumbersari	2.44	4,340	1,779
05.	Kebonagung	1.61	3,470	2,155
06.	Ngampel Kulon	1.43	3,602	2,519
07.	Ngampel Wetan	0.96	1,295	1,349
08.	Sudipayung	2.17	3,427	1,579
09.	Dempelrejo	1.54	2,554	1,658
10.	Banyuurip	1.70	2,730	1,606
11.	Bojonggede	0.85	1,517	1,785
12.	Putatgede	1.50	2,115	1,410
Jumlah	2017	33.88	34,706	1,024
	2016	33.88	35,708	1,054
	2015	33.88	33,525	990

Sumber data: Dinas Kependudukan dan Catatan Sipil Kabupaten Kendal

Tabel 3.5. Laju Pertumbuhan Penduduk Menurut Desa Tahun 2016-2017

Desa/Kelurahan	Penduduk 2016 (Jiwa)	Penduduk 2017 (Jiwa)	Laju Pertumbuhan Penduduk (%)
(1)	(2)	(3)	(4)
01. Winong	4,913	4,780	-2.71
02. Jatirejo	3,184	3,055	-4.05
03. Rejosari	1,921	1,821	-5.21
04. Sumbersari	4,614	4,340	-5.94
05. Kebonagung	3,537	3,470	-1.89
06. Ngampel Kulon	3,672	3,602	-1.91
07. Ngampel Wetan	1,309	1,295	-1.07
08. Sudipayung	3,424	3,427	0.09
09. Dempelrejo	2,577	2,554	-0.89
10. Banyuurip	2,830	2,730	-3.53
11. Bojonggede	1,603	1,517	-5.36
12. Putatgede	2,124	2,115	-0.42
		0	
Jumlah	35,708	34,706	-2.81

Sumber data: Dinas Kependudukan dan Catatan Sipil Kabupaten Kendal

Tabel 3.6. Jumlah Penduduk Menurut Kelompok Umur dan Jenis Kelamin Tahun 2015

Kelompok Umur	Penduduk		Jumlah
	Laki-Laki	Perempuan	
(1)	(2)	(3)	(4)
00 - 04	1,380	1,331	2,711
05 - 09	1,358	1,326	2,684
10 - 14	1,313	1,382	2,695
15 - 19	1,543	1,432	2,975
20 - 24	1,543	1,190	2,733
25 - 29	1,341	1,131	2,472
30 - 34	1,195	1,180	2,375
35 - 39	1,167	1,088	2,255
40 - 44	1,251	1,222	2,473
45 - 49	1,235	1,185	2,420
50 - 54	1,100	1,152	2,252
55 - 59	865	901	1,766
60 - 64	643	586	1,229
65 - 69	409	549	958
70 - 74	296	421	717
75 +	317	493	810
Jumlah	16,956	16,569	33,525

Sumber data: Dinas Kependudukan dan Catatan Sipil Kabupaten Kendal

Tabel 3.7. Jumlah Penduduk Menurut Kelompok Umur dan Jenis Kelamin Tahun 2016

Kelompok Umur	Penduduk		Jumlah
	Laki-Laki	Perempuan	
(1)	(2)	(3)	(4)
00 - 04	980	920	1,900
05 - 09	1,515	1,344	2,859
10 - 14	1,317	1,252	2,569
15 - 19	1,369	1,280	2,649
20 - 24	1,364	1,364	2,728
25 - 29	1,524	1,545	3,069
30 - 34	1,692	1,665	3,357
35 - 39	1,519	1,529	3,048
40 - 44	1,242	1,356	2,598
45 - 49	1,248	1,263	2,511
50 - 54	1,163	1,186	2,349
55 - 59	1,018	999	2,017
60 - 64	744	622	1,366
65 - 69	503	447	950
70 - 74	319	360	679
75 +	489	570	1,059
Jumlah	18,006	17,702	35,708

Sumber data: Dinas Kependudukan dan Catatan Sipil Kabupaten Kendal

Tabel 3.8. Jumlah Penduduk Menurut Kelompok Umur dan Jenis Kelamin Tahun 2017

Kelompok Umur	Penduduk		Jumlah
	Laki-Laki	Perempuan	
(1)	(2)	(3)	(4)
00 - 04	1,213	1,156	2,369
05 - 09	1,584	1,412	2,996
10 - 14	1,376	1,327	2,703
15 - 19	1,449	1,334	2,783
20 - 24	1,337	1,230	2,567
25 - 29	1,444	1,234	2,678
30 - 34	1,654	1,354	3,008
35 - 39	1,511	1,322	2,833
40 - 44	1,236	1,203	2,439
45 - 49	1,233	1,168	2,401
50 - 54	1,131	1,204	2,335
55 - 59	990	930	1,920
60 - 64	696	632	1,328
65 - 69	501	439	940
70 - 74	252	282	534
75 +	376	496	872
Jumlah	17,983	16,723	34,706

Sumber data: Dinas Kependudukan dan Catatan Sipil Kabupaten Kendal

Tabel 3.9. Banyaknya Akseptor KB Aktif Menurut Desa dan Jenis Kontrasepsi Tahun 2017

Desa/Kelurahan	PUS	Kontrasepsi		
		IUD	PIL	
(1)	(2)	(3)	(4)	
01. Winong	902	7	72	
02. Jatirejo	575	9	75	
03. Rejosari	328	10	30	
04. Sumbersari	722	16	83	
05. Kebonagung	756	16	46	
06. Ngampel Kulon	661	26	49	
07. Ngampel Wetan	245	6	28	
08. Sudipayung	591	28	52	
09. Dempelrejo	469	9	39	
10. Banyuurip	551	9	14	
11. Bojonggede	309	6	65	
12. Putatgede	375	8	48	
Jumlah	2017	6,484	150	601
	2016	6,800	186	1,226
	2015	6,674	154	1,205

Sumber data: PPLKB Kecamatan Ngampel

Tabel 3.9. Lanjutan

Desa/Kelurahan	Kontrasepsi			
	Kondom	IMPLAN	Suntik	
(1)	(5)	(6)	(7)	
01. Winong	0	44	411	
02. Jatirejo	6	21	248	
03. Rejosari	1	32	136	
04. Sumbersari	3	26	309	
05. Kebonagung	1	72	307	
06. Ngampel Kulon	1	19	302	
07. Ngampel Wetan	1	17	106	
08. Sudipayung	5	39	250	
09. Dempelrejo	2	19	227	
10. Banyuurip	2	13	317	
11. Bojonggede	3	18	102	
12. Putatgede	1	13	171	
Jumlah	2017	26	333	2,886
	2016	33	456	3,413
	2015	33	377	3,396

Sumber data: PPLKB Kecamatan Ngampel

Tabel 3.9. Lanjutan

Desa/Kelurahan	Kontrasepsi			
	MOP	MOW	Jumlah	
(1)	(8)	(9)	(10)	
01. Winong	4	12	550	
02. Jatirejo	0	7	360	
03. Rejosari	1	6	215	
04. Sumbersari	0	28	462	
05. Kebonagung	0	46	487	
06. Ngampel Kulon	3	21	420	
07. Ngampel Wetan	0	6	163	
08. Sudipayung	0	14	383	
09. Dempelrejo	0	4	298	
10. Banyuurip	1	11	365	
11. Bojonggede	3	6	200	
12. Putatgede	0	3	243	
Jumlah	2017	12	164	4,146
	2016	62	247	5,623
	2015	61	61	5,436

Sumber data: PPLKB Kecamatan Ngampel

Tabel 3.10. Banyaknya Pemeluk Agama Menurut Desa Tahun 2017

Desa/Kelurahan	Islam	Kristen Protestan	Kristen Katholik	
(1)	(2)	(3)	(4)	
01. Winong	4,780	0	0	
02. Jatirejo	3,048	2	5	
03. Rejosari	1,818	0	3	
04. Sumpersari	4,340	0	0	
05. Kebonagung	3,470	0	0	
06. Ngampel Kulon	3,598	3	1	
07. Ngampel Wetan	1,295	0	0	
08. Sudipayung	3,427	0	0	
09. Dempelrejo	2,547	7	0	
10. Banyuurip	2,727	1	0	
11. Bojonggede	1,517	0	0	
12. Putatgede	2,115	0	0	
Jumlah	2017	34,682	13	9
	2016	35,695	9	4
	2015	33,512	9	4

Sumber data: KUA Kecamatan Ngampel

Tabel 3.10. Lanjutan

Desa/Kelurahan		Budha	Hindu	Konghucu	Konghucu
(1)		(5)	(6)	(7)	(8)
01.	Winong	0	0	0	0
02.	Jatirejo	0	0	0	0
03.	Rejosari	0	0	0	0
04.	Sumbersari	0	0	0	0
05.	Kebonagung	0	0	0	0
06.	Ngampel Kulon	0	0	0	0
07.	Ngampel Wetan	0	0	0	0
08.	Sudipayung	0	0	0	0
09.	Dempelrejo	0	0	0	0
10.	Banyuurip	0	0	0	2
11.	Bojonggede	0	0	0	0
12.	Putatgede	0	0	0	0
Jumlah	2017	0	0	0	2
	2016	0	0	0	0
	2015	0	0	0	0

Sumber data: KUA Kecamatan Ngampel

Tabel 3.11. Banyaknya Tempat Ibadah Menurut Desa Tahun 2017

Desa/Kelurahan	Masjid	Musholla/ Langgar	Gereja	Kuil/Pura	Klenteng	
(1)	(2)	(3)	(4)	(5)	(6)	
01. Winong	2	22	0	0	0	
02. Jatirejo	2	11	0	0	0	
03. Rejosari	2	6	0	0	0	
04. Sumpersari	1	11	0	0	0	
05. Kebonagung	1	9	0	0	0	
06. Ngampel Kulon	1	10	0	0	0	
07. Ngampel Wetan	1	5	0	0	0	
08. Sudipayung	2	11	0	0	0	
09. Dempelrejo	1	10	0	0	0	
10. Banyuurip	1	8	0	0	0	
11. Bojonggede	2	6	0	0	0	
12. Putatgede	1	9	0	0	0	
Jumlah	2017	17	118	0	0	0
	2016	17	118	0	0	0
	2015	17	169	0	0	0

Sumber data: KUA Kecamatan Ngampel

Tabel 3.12. Banyaknya Calon Jamaah Haji Menurut Desa Tahun 2015 - 2017

Desa/Kelurahan	2015	2016	2017
(1)	(2)	(3)	(4)
01. Winong	0	3	0
02. Jatirejo	0	0	8
03. Rejosari	2	2	9
04. Sumpersari	14	6	5
05. Kebonagung	8	12	2
06. Ngampel Kulon	2	4	7
07. Ngampel Wetan	0	2	0
08. Sudipayung	0	2	6
09. Dempelrejo	0	1	6
10. Banyuurip	0	2	3
11. Bojonggede	0	4	0
12. Putatgede	2	2	5
Jumlah	28	40	51

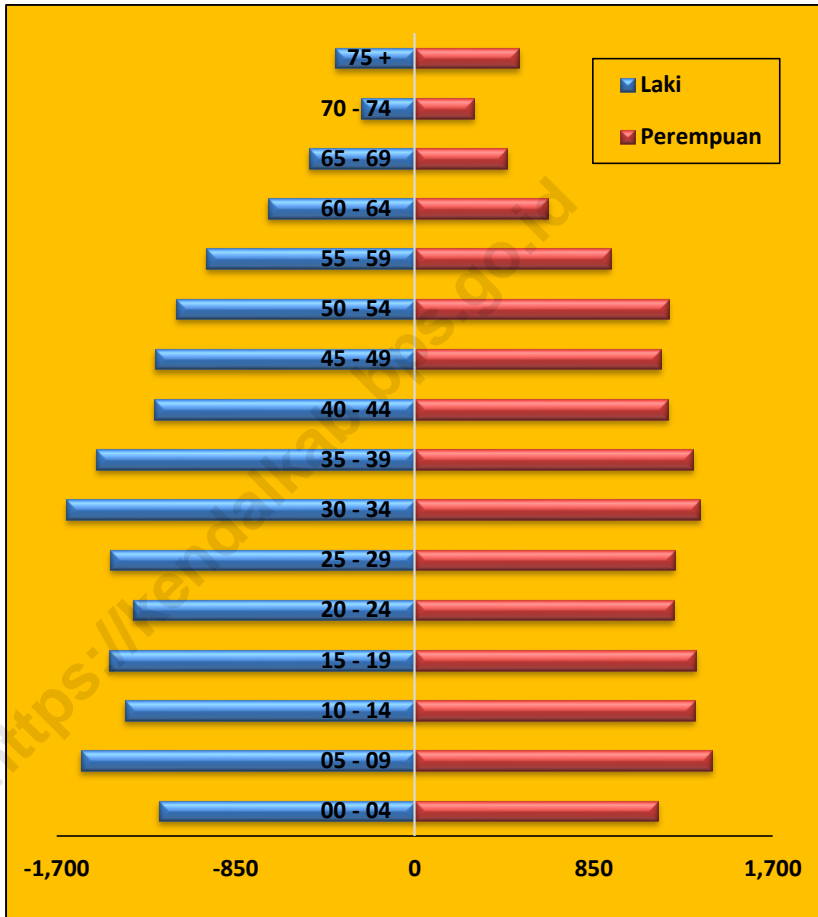
Sumber data: KUA Kecamatan Ngampel

Tabel 3.13. Banyaknya Nikah, Talak, Cerai, dan Rujuk Menurut Desa Tahun 2017

Desa/Kelurahan	Nikah	Talak	Cerai	Rujuk	
(1)	(2)	(3)	(4)	(5)	
01. Winong	61	2	3	0	
02. Jatirejo	42	0	1	0	
03. Rejosari	21	1	0	0	
04. Sumbersari	42	0	0	0	
05. Kebonagung	20	0	0	0	
06. Ngampel Kulon	30	1	1	0	
07. Ngampel Wetan	14	0	0	0	
08. Sudipayung	34	0	1	1	
09. Dempelrejo	26	0	0	0	
10. Banyuurip	27	0	0	0	
11. Bojonggede	16	0	1	0	
12. Putatgede	16	0	1	0	
Jumlah	2017	349	4	8	1
	2016	356	5	15	0
	2015	351	14	9	0

Sumber data: KUA Kecamatan Ngampel

Grafik 3. Penduduk Kecamatan Ngampel Menurut Kelompok Umur dan Jenis Kelamin Tahun 2017



SOSIAL

4



19 Taman Kanak-Kanak
17 SD Negeri
3 Madrasah Ibtidaiyah
1 SMP Negeri
3 SMP Swasta
3 SMK Swasta



8 Dokter



36 Perawat



1 Puskesmas
2 Pustu



2 Apotik /
Toko Obat

BAB IV. SOSIAL

Pendidikan merupakan sarana penting dalam mencetak sumber daya manusia yang berkualitas, untuk itu diperlukan prasarana pendidikan yang bagus dan representatif guna mendukung wajib belajar pendidikan dasar 9 tahun. Di Kecamatan Ngampel terdapat fasilitas pendidikan mulai dari sekolah pra sekolah (Taman Kanak – Kanak) hingga SLTA. Jumlah sekolah pra sekolah pada tahun 2017 sebesar 19 unit dengan jumlah murid sebesar 840 murid, jumlah sekolah setingkat SD di kecamatan ini mencapai 20 unit dengan 3.249 orang murid. Sementara sekolah setingkat SMP sebanyak 4 unit dengan jumlah murid sebesar 1.461 murid dan terdapat 3 unit sekolah SMA sederajat dengan 460 orang murid.

Di bidang kesehatan, prasarana yang ada di Kecamatan Ngampel tersedia Puskesmas 1 unit, puskesmas pembantu 2 unit, praktik dokter umum sebanyak 5 orang, praktek dokter gigi sebanyak 1 orang, dan di hampir setiap desa sudah terdapat bidan desa untuk membantu pelayanan kesehatan bagi penduduk desa, hanya perawat/mantri kesehatan belum ada di Desa Ngampel Wetan.

Penyandang cacat tubuh sebagai salah satu penyandang masalah kesejahteraan sosial perlu mendapat perhatian agar mereka dapat melaksanakan fungsi sosialnya. Oleh karena itu, pemberian santunan dan rehabilitasi sosial bagi penyandang cacat dan orang jompo/terlantar mutlak

Tabel 4.1. Rasio Murid – Sekolah dan Rasio Murid - Guru Taman Kanak-Kanak (TK) Menurut Desa Tahun 2017

Desa/Kelurahan	Sekolah	Murid	Guru	Rasio Murid- Sekolah	Rasio Murid- Guru	
(1)	(2)	(3)	(4)	(5)	(6)	
01. Winong	2	65	5	33	13	
02. Jatirejo	2	79	3	40	26	
03. Rejosari	1	21	2	21	11	
04. Sumpersari	2	101	8	51	13	
05. Kebonagung	2	100	7	50	14	
06. Ngampel Kulon	2	91	5	46	18	
07. Ngampel Wetan	1	54	3	54	18	
08. Sudipayung	2	81	5	41	16	
09. Dempelrejo	1	32	1	32	32	
10. Banyuurip	2	93	5	47	19	
11. Bojonggede	1	51	3	51	17	
12. Putatgede	1	72	3	72	24	
Jumlah	2017	19	840	50	44	17
	2016	19	826	53	43	16
	2015	17	701	47	41	15

Sumber data: UPTD Dinas Pendidikan Kecamatan Ngampel

Tabel 4.2. Rasio Murid – Sekolah dan Rasio Murid - Guru Sekolah Dasar Negeri (SDN) Menurut Desa Tahun 2017

Desa/Kelurahan	Sekolah	Murid	Guru	Rasio Murid- Sekolah	Rasio Murid- Guru	
(1)	(2)	(3)	(4)	(5)	(6)	
01. Winong	2	395	17	198	23	
02. Jatirejo	1	192	10	192	19	
03. Rejosari	1	157	7	157	22	
04. Sumbersari	3	522	24	174	22	
05. Kebonagung	1	163	8	163	20	
06. Ngampel Kulon	2	335	16	168	21	
07. Ngampel Wetan	1	152	7	152	22	
08. Sudipayung	1	163	8	163	20	
09. Dempelrejo	1	122	8	122	15	
10. Banyuurip	2	221	13	111	17	
11. Bojonggede	1	165	7	165	24	
12. Putatgede	1	188	9	188	21	
Jumlah	2017	17	2,775	134	163	21
	2016	17	2,772	158	163	18
	2015	17	2,763	158	163	17

Sumber data: UPTD Dinas Pendidikan Kecamatan Ngampel

Tabel 4.3. Rasio Murid – Sekolah dan Rasio Murid - Guru Sekolah Dasar (SD) Swasta Menurut Desa Tahun 2017

Desa/Kelurahan	Sekolah	Murid	Guru	Rasio Murid- Sekolah	Rasio Murid- Guru
(1)	(2)	(3)	(4)	(5)	(6)
01. Winong	0	0	0	0	0
02. Jatirejo	0	0	0	0	0
03. Rejosari	0	0	0	0	0
04. Sumbersari	0	0	0	0	0
05. Kebonagung	0	0	0	0	0
06. Ngampel Kulon	0	0	0	0	0
07. Ngampel Wetan	0	0	0	0	0
08. Sudipayung	0	0	0	0	0
09. Dempelrejo	0	0	0	0	0
10. Banyuurip	0	0	0	0	0
11. Bojonggede	0	0	0	0	0
12. Putatgede	0	0	0	0	0
Jumlah	2017	0	0	0	0
	2016	0	0	0	0
	2015	0	0	0	0

Sumber data: UPTD Dinas Pendidikan Kecamatan Ngampel

Tabel 4.4. Rasio Murid - Sekolah dan Rasio Murid - Guru Madrasah Ibtidaiyah (MI) Menurut Desa Tahun 2017

Desa/Kelurahan	Sekolah	Murid	Guru	Rasio Murid- Sekolah	Rasio Murid- Guru	
(1)	(2)	(3)	(4)	(5)	(6)	
01. Winong	1	138	8	138	17	
02. Jatirejo	0	0	0	0	0	
03. Rejosari	0	0	0	0	0	
04. Sumpersari	0	0	0	0	0	
05. Kebonagung	1	191	9	191	21	
06. Ngampel Kulon	0	0	0	0	0	
07. Ngampel Wetan	0	0	0	0	0	
08. Sudipayung	1	145	6	145	24	
09. Dempelrejo	0	0	0	0	0	
10. Banyuurip	0	0	0	0	0	
11. Bojonggede	0	0	0	0	0	
12. Putatgede	0	0	0	0	0	
Jumlah	2017	3	474	23	158	21
	2016	3	446	27	149	17
	2015	3	920	26	307	35

Sumber data: Kementerian Agama Kabupaten Kendal

Tabel 4.5. Rasio Murid - Sekolah dan Rasio Murid - Guru Sekolah Menengah Pertama Negeri (SMPN) Menurut Desa Tahun 2017

Desa/Kelurahan	Sekolah	Murid	Guru	Rasio Murid- Sekolah	Rasio Murid- Guru	
(1)	(2)	(3)	(4)	(5)	(6)	
01. Winong	0	0	0	0	0	
02. Jatirejo	0	0	0	0	0	
03. Rejosari	1	582	26	582	22	
04. Sumbersari	0	0	0	0	0	
05. Kebonagung	0	0	0	0	0	
06. Ngampel Kulon	0	0	0	0	0	
07. Ngampel Wetan	0	0	0	0	0	
08. Sudipayung	0	0	0	0	0	
09. Dempelrejo	0	0	0	0	0	
10. Banyuurip	0	0	0	0	0	
11. Bojonggede	0	0	0	0	0	
12. Putatgede	0	0	0	0	0	
Jumlah	2017	1	582	26	582	22
	2016	1	603	28	603	22
	2015	1	568	32	568	18

Sumber data: UPTD Dinas Pendidikan Kecamatan Ngampel

Tabel 4.6. Rasio Murid – Sekolah dan Rasio Murid - Guru Sekolah Menengah Pertama (SMP) Swasta Menurut Desa Tahun 2017

Desa/Kelurahan	Sekolah	Murid	Guru	Rasio Murid- Sekolah	Rasio Murid- Guru	
(1)	(2)	(3)	(4)	(5)	(6)	
01. Winong	0	0	0	0	0	
02. Jatirejo	0	0	0	0	0	
03. Rejosari	0	0	0	0	0	
04. Sumbersari	0	0	0	0	0	
05. Kebonagung	0	0	0	0	0	
06. Ngampel Kulon	1	116	9	116	13	
07. Ngampel Wetan	0	0	0	0	0	
08. Sudipayung	1	581	31	581	19	
09. Dempelrejo	0	0	0	0	0	
10. Banyuurip	0	0	0	0	0	
11. Bojonggede	1	182	19	182	10	
12. Putatgede	0	0	0	0	0	
Jumlah	2017	3	879	59	293	15
	2016	3	895	53	298	17
	2015	3	809	50	270	16

Sumber data: UPTD Dinas Pendidikan Kecamatan Ngampel

Tabel 4.7. Rasio Murid – Sekolah dan Rasio Murid - Guru Madrasah Tsanawiyah (MTS) Menurut Desa Tahun 2017

Desa/Kelurahan	Sekolah	Murid	Guru	Rasio Murid- Sekolah	Rasio Murid- Guru
(1)	(2)	(3)	(4)	(5)	(6)
01. Winong	0	0	0	0	0
02. Jatirejo	0	0	0	0	0
03. Rejosari	0	0	0	0	0
04. Sumbersari	0	0	0	0	0
05. Kebonagung	0	0	0	0	0
06. Ngampel Kulon	0	0	0	0	0
07. Ngampel Wetan	0	0	0	0	0
08. Sudipayung	0	0	0	0	0
09. Dempelrejo	0	0	0	0	0
10. Banyuurip	0	0	0	0	0
11. Bojonggede	0	0	0	0	0
12. Putatgede	0	0	0	0	0
Jumlah	2017	0	0	0	0
	2016	0	0	0	0
	2015	0	0	0	0

Sumber data: Kementerian Agama Kabupaten Kendal

Tabel 4.8. Rasio Murid – Sekolah dan Rasio Murid - Guru Sekolah Menengah Atas Negeri (SMAN) Menurut Desa Tahun 2017

Desa/Kelurahan	Sekolah	Murid	Guru	Rasio Murid- Sekolah	Rasio Murid- Guru
(1)	(2)	(3)	(4)	(5)	(6)
01. Winong	0	0	0	0	0
02. Jatirejo	0	0	0	0	0
03. Rejosari	0	0	0	0	0
04. Sumpasari	0	0	0	0	0
05. Kebonagung	0	0	0	0	0
06. Ngampel Kulon	0	0	0	0	0
07. Ngampel Wetan	0	0	0	0	0
08. Sudipayung	0	0	0	0	0
09. Dempelrejo	0	0	0	0	0
10. Banyuurip	0	0	0	0	0
11. Bojonggede	0	0	0	0	0
12. Putatgede	0	0	0	0	0
Jumlah	2017	0	0	0	0
	2016	0	0	0	0
	2015	0	0	0	0

Sumber data: UPTD Dinas Pendidikan Kecamatan Ngampel

Tabel 4.9. Rasio Murid – Sekolah dan Rasio Murid - Guru Sekolah Menengah Atas (SMA) Swasta Menurut Desa Tahun 2017

Desa/Kelurahan	Sekolah	Murid	Guru	Rasio Murid- Sekolah	Rasio Murid- Guru
(1)	(2)	(3)	(4)	(5)	(6)
01. Winong	0	0	0	0	0
02. Jatirejo	0	0	0	0	0
03. Rejosari	0	0	0	0	0
04. Sumbersari	0	0	0	0	0
05. Kebonagung	0	0	0	0	0
06. Ngampel Kulon	0	0	0	0	0
07. Ngampel Wetan	0	0	0	0	0
08. Sudipayung	0	0	0	0	0
09. Dempelrejo	0	0	0	0	0
10. Banyuurip	0	0	0	0	0
11. Bojonggede	0	0	0	0	0
12. Putatgede	0	0	0	0	0
Jumlah	2017	0	0	0	0
	2016	0	0	0	0
	2015	0	0	0	0

Sumber data: UPTD Dinas Pendidikan Kecamatan Ngampel

Tabel 4.10. Rasio Murid – Sekolah dan Rasio Murid - Guru Sekolah Menengah Kejuruan Negeri (SMKN) Menurut Desa Tahun 2017

Desa/Kelurahan	Sekolah	Murid	Guru	Rasio Murid- Sekolah	Rasio Murid- Guru
(1)	(2)	(3)	(4)	(5)	(6)
01. Winong	0	0	0	0	0
02. Jatirejo	0	0	0	0	0
03. Rejosari	0	0	0	0	0
04. Sumbersari	0	0	0	0	0
05. Kebonagung	0	0	0	0	0
06. Ngampel Kulon	0	0	0	0	0
07. Ngampel Wetan	0	0	0	0	0
08. Sudipayung	0	0	0	0	0
09. Dempelrejo	0	0	0	0	0
10. Banyuurip	0	0	0	0	0
11. Bojonggede	0	0	0	0	0
12. Putatgede	0	0	0	0	0
Jumlah	2017	0	0	0	0
	2016	0	0	0	0
	2015	0	0	0	0

Sumber data: UPTD Dinas Pendidikan Kecamatan Ngampel

Tabel 4.11. Rasio Murid – Sekolah dan Rasio Murid - Guru Sekolah Menengah Kejuruan (SMK) Swasta Menurut Desa Tahun 2017

Desa/Kelurahan	Sekolah	Murid	Guru	Rasio Murid- Sekolah	Rasio Murid- Guru	
(1)	(2)	(3)	(4)	(5)	(6)	
01. Winong	0	0	0	0	0	
02. Jatirejo	0	0	0	0	0	
03. Rejosari	0	0	0	0	0	
04. Sumbersari	0	0	0	0	0	
05. Kebonagung	0	0	0	0	0	
06. Ngampel Kulon	1	40	5	40	8	
07. Ngampel Wetan	0	0	0	0	0	
08. Sudipayung	1	397	25	397	16	
09. Dempelrejo	0	0	0	0	0	
10. Banyuurip	0	0	0	0	0	
11. Bojonggede	1	23	8	23	3	
12. Putatgede	0	0	0	0	0	
Jumlah	2017	3	460	38	153	12
	2016	3	623	49	208	13
	2015	2	546	36	273	15

Sumber data: UPTD Dinas Pendidikan Kecamatan Ngampel

Tabel 4.12. Rasio Murid – Sekolah dan Rasio Murid - Guru Madrasah Aliyah (MA) Menurut Desa Tahun 2017

Desa/Kelurahan	Sekolah	Murid	Guru	Rasio Murid- Sekolah	Rasio Murid- Guru
(1)	(2)	(3)	(4)	(5)	(6)
01. Winong	0	0	0	0	0
02. Jatirejo	0	0	0	0	0
03. Rejosari	0	0	0	0	0
04. Sumbersari	0	0	0	0	0
05. Kebonagung	0	0	0	0	0
06. Ngampel Kulon	0	0	0	0	0
07. Ngampel Wetan	0	0	0	0	0
08. Sudipayung	0	0	0	0	0
09. Dempelrejo	0	0	0	0	0
10. Banyuurip	0	0	0	0	0
11. Bojonggede	0	0	0	0	0
12. Putatgede	0	0	0	0	0
Jumlah	2017	0	0	0	0
	2016	0	0	0	0
	2015	0	0	0	0

Sumber data: Kementerian Agama Kabupaten Kendal

Tabel 4.13. Banyaknya Tenaga Kesehatan Menurut Desa Tahun 2017

Desa/Kelurahan	Dokter	Mantri Kesehatan	Bidan	Perawat	Dukun Bayi	
(1)	(2)	(3)	(4)	(5)	(6)	
01. Winong	0	0	2	3	2	
02. Jatirejo	0	0	4	2	1	
03. Rejosari	0	0	1	0	1	
04. Sumbersari	0	0	2	3	2	
05. Kebonagung	0	0	3	2	0	
06. Ngampel Kulon	1	0	4	1	3	
07. Ngampel Wetan	0	0	2	0	0	
08. Sudipayung	0	0	4	4	1	
09. Dempelrejo	1	0	3	4	1	
10. Banyuurip	5	0	7	6	1	
11. Bojonggede	1	0	4	6	0	
12. Putatgede	0	3	6	5	0	
Jumlah	2017	8	3	42	36	12
	2016	8	0	50	44	13
	2015	5	56	44	0	13

Sumber data: Puskesmas Kecamatan Ngampel

Tabel 4.14. Banyaknya Fasilitas Kesehatan Menurut Desa Tahun 2017

Desa/Kelurahan	Rumah Sakit	Puskesmas	Puskesmas Pembantu	
(1)	(2)	(3)	(4)	
01. Winong	0	0	1	
02. Jatirejo	0	0	0	
03. Rejosari	0	0	0	
04. Sumbersari	0	0	0	
05. Kebonagung	0	0	0	
06. Ngampel Kulon	0	1	0	
07. Ngampel Wetan	0	0	0	
08. Sudipayung	0	0	0	
09. Dempelrejo	0	0	0	
10. Banyuurip	0	0	1	
11. Bojonggede	0	0	0	
12. Putatgede	0	0	0	
Jumlah	2017	0	1	2
	2016	0	1	2
	2015	0	1	2

Sumber data: Puskesmas Kecamatan Ngampel

Tabel 4.14. Lanjutan

Desa/Kelurahan	Rumah Bersalin	Praktik Dokter Umum	Praktik Dokter Gigi	
(1)	(5)	(6)	(7)	
01. Winong	0	0	0	
02. Jatirejo	0	0	0	
03. Rejosari	0	0	0	
04. Sumbersari	0	0	0	
05. Kebonagung	0	0	0	
06. Ngampel Kulon	0	2	0	
07. Ngampel Wetan	0	0	0	
08. Sudipayung	0	0	0	
09. Dempelrejo	0	1	0	
10. Banyuurip	0	1	1	
11. Bojonggede	0	1	0	
12. Putatgede	1	2	0	
Jumlah	2017	1	7	1
	2016	0	5	1
	2015	0	5	0

Sumber data: Puskesmas Kecamatan Ngampel

Tabel 4.14. Lanjutan

Desa/Kelurahan		Posyandu	Pos Kesehatan Desa (Poskesdes)	Apotek/ Toko Obat
(1)		(8)	(9)	(10)
01. Winong		6	0	0
02. Jatirejo		4	1	0
03. Rejosari		3	1	0
04. Sumbersari		6	1	0
05. Kebonagung		4	1	0
06. Ngampel Kulon		6	0	0
07. Ngampel Wetan		2	1	0
08. Sudipayung		4	1	0
09. Dempelrejo		3	1	0
10. Banyuurip		4	1	1
11. Bojonggede		3	1	0
12. Putatgede		4	1	1
Jumlah	2017	49	10	2
	2016	49	9	3
	2015	50	-	-

Sumber data: Puskesmas Kecamatan Ngampel

Tidak Tersedia

Tabel 4.15. Banyaknya Keluarga Menurut Desa dan Jenis Tahapan Tahun 2017

Desa/Kelurahan	Pra Sejahtera	Sejahtera				Jumlah	
		I	II	III	III Plus		
(1)	(2)	(3)	(4)	(5)	(6)	(7)	
01. Winong	382	254	402	373	35	1,446	
02. Jatirejo	243	358	237	126	20	984	
03. Rejosari	164	156	127	171	2	620	
04. Sumbersari	453	353	282	258	40	1,386	
05. Kebonagung	279	225	347	281	17	1,149	
06. Ngampel Kulon	190	237	130	583	25	1,165	
07. Ngampel Wetan	135	61	87	109	3	395	
08. Sudipayung	240	284	122	399	10	1,055	
09. Dempelrejo	230	84	108	398	5	825	
10. Banyuurip	387	83	93	258	9	830	
11. Bojonggede	227	165	62	52	19	525	
12. Putatgede	197	213	142	99	7	658	
Jumlah	2016	3,127	2,473	2,139	3,107	192	11,038
	2015	3,227	1,783	2,051	2,888	186	10,135
	2014	3,227	1,783	2,051	2,888	186	10,135

Sumber data: PPLKB Kecamatan Ngampel

Tabel 4.16. Banyaknya Penderita Cacat Menurut Desa dan Jenis Cacat Tahun 2017

Desa/Kelurahan	Jenis Penderita Cacat		
	Tuna Netra	Tuna Rungu	Tuna Wicara
(1)	(2)	(3)	(4)
01. Winong	3	7	1
02. Jatirejo	3	0	1
03. Rejosari	3	5	1
04. Sumbersari	2	3	6
05. Kebonagung	4	1	0
06. Ngampel Kulon	1	2	1
07. Ngampel Wetan	2	0	0
08. Sudipayung	3	4	0
09. Dempelrejo	5	1	3
10. Banyuurip	7	0	1
11. Bojonggede	1	1	1
12. Putatgede	0	2	1
Jumlah	34	26	16

Sumber data: Dinas Sosial Kabupaten Kendal

Tabel 4.16. Lanjutan

Desa/Kelurahan	Jenis Penderita Cacat		
	Tuna Daksa	Tuna Fisik & Mental	Retardasi
(1)	(5)	(6)	(7)
01. Winong	6	1	5
02. Jatirejo	11	1	7
03. Rejosari	10	5	5
04. Sumbersari	4	9	8
05. Kebonagung	9	3	8
06. Ngampel Kulon	0	2	3
07. Ngampel Wetan	2	0	2
08. Sudipayung	7	3	7
09. Dempelrejo	0	7	4
10. Banyuurip	13	1	11
11. Bojonggede	3	1	0
12. Putatgede	4	0	0
Jumlah	69	33	60

Sumber data: Dinas Sosial Kabupaten Kendal

Tabel 4.17. Banyaknya Penyandang Sosial Menurut Desa dan Jenis Penyandang Sosial Tahun 2017

Desa/Kelurahan	Jenis Penyandang Sosial		
	Anak Balita Terlantar	Anak Dengan Kedisabilitas (ADK)	Bekas Warga Binaan Lapas (BWBLP)
(1)	(2)	(3)	(4)
01. Winong	0	2	0
02. Jatirejo	0	2	3
03. Rejosari	0	2	4
04. Sumbersari	0	6	6
05. Kebonagung	1	0	0
06. Ngampel Kulon	0	2	1
07. Ngampel Wetan	0	0	0
08. Sudipayung	0	1	0
09. Dempelrejo	0	0	0
10. Banyuurip	0	0	0
11. Bojonggede	0	0	0
12. Putatgede	0	0	0
Jumlah	1	15	14

Sumber data: Dinas Sosial Kabupaten Kendal

Tabel 4.17. Lanjutan

Desa/Kelurahan	Jenis Penyandang Sosial		
	Fakir Miskin	Gelandangan	Keluarga Bermasalah Sosial Psikologis
(1)	(5)	(6)	(7)
01. Winong	1,457	0	0
02. Jatirejo	1,591	0	0
03. Rejosari	1,461	0	0
04. Sumbersari	839	0	0
05. Kebonagung	113	0	4
06. Ngampel Kulon	976	0	0
07. Ngampel Wetan	496	0	0
08. Sudipayung	863	0	0
09. Dempelrejo	835	1	16
10. Banyuurip	993	0	0
11. Bojonggede	602	0	0
12. Putatgede	1,078	0	0
Jumlah	11,304	1	20

Sumber data: Dinas Sosial Kabupaten Kendal

Tabel 4.17.

Lanjutan

Desa/Kelurahan	Jenis Penyandang Sosial			Orang Dengan HIV/AIDS (ODHA)
	Korban Bencana Alam	Korban Tindak Kekerasan	Lanjut Usia Terlantar	
(1)	(8)	(9)	(10)	(11)
01. Winong	0	0	26	0
02. Jatirejo	0	0	5	0
03. Rejosari	0	0	46	0
04. Sumbersari	0	0	141	0
05. Kebonagung	0	0	32	0
06. Ngampel Kulon	2	2	10	0
07. Ngampel Wetan	8	0	96	0
08. Sudipayung	0	0	8	1
09. Dempelrejo	0	0	36	0
10. Banyuurip	0	0	104	0
11. Bojonggede	0	2	6	0
12. Putatgede	0	0	57	2
Jumlah	10	4	567	3

Sumber data: Dinas Sosial Kabupaten Kendal

Tabel 4.17.

Lanjutan

Desa/Kelurahan	Jenis Penyandang Sosial		
	Pemulung	Pengemis	Penyandang Disabilitas
(1)	(12)	(13)	(14)
01. Winong	0	0	0
02. Jatirejo	0	0	2
03. Rejosari	0	0	76
04. Sumbersari	0	0	0
05. Kebonagung	1	0	40
06. Ngampel Kulon	0	0	24
07. Ngampel Wetan	0	0	6
08. Sudipayung	0	0	0
09. Dempelrejo	0	1	40
10. Banyuurip	0	0	0
11. Bojonggede	0	0	0
12. Putatgede	0	0	0
Jumlah	1	1	188

Sumber data: Dinas Sosial Kabupaten Kendal

Tabel 4.18. Banyaknya Lapangan Olahraga Menurut Desa Tahun 2017

Desa/Kelurahan	Lapangan Olahraga					
	Sepak Bola	Volly	Bulu Tangkis	Tennis	Futsal	
(1)	(2)	(3)	(4)	(5)	(6)	
01. Winong	0	1	3	0	0	
02. Jatirejo	1	2	1	0	0	
03. Rejosari	1	1	1	0	0	
04. Sumbersari	1	1	1	0	0	
05. Kebonagung	1	1	1	0	0	
06. Ngampel Kulon	1	2	1	0	0	
07. Ngampel Wetan	0	1	2	0	0	
08. Sudipayung	1	1	1	0	0	
09. Dempelrejo	0	1	1	0	0	
10. Banyuurip	0	1	2	0	0	
11. Bojonggede	0	0	1	0	0	
12. Putatgede	1	1	1	0	0	
Jumlah	2017	7	13	16	0	0
	2016	7	13	16	0	0
	2015	7	13	14	0	0

Sumber data: Statistik Kecamatan Ngampel

Tabel 4.19. Jumlah Bantuan Program Keluarga Harapan (PKH) Tahap I Menurut Desa Tahun 2017

Desa/Kelurahan	Jumlah					
	Siswa SD	Siswa SMP	Siswa SMA	Ibu Hamil	Balita	
(1)	(2)	(3)	(4)	(5)	(6)	
01. Winong	51	22	14	0	19	
02. Jatirejo	16	10	8	1	12	
03. Rejosari	21	14	6	0	4	
04. Sumbersari	26	21	7	0	8	
05. Kebonagung	29	21	15	1	9	
06. Ngampel Kulon	20	15	14	0	2	
07. Ngampel Wetan	14	8	6	1	6	
08. Sudipayung	25	17	16	0	18	
09. Dempelrejo	18	12	9	1	14	
10. Banyuurip	59	27	13	0	23	
11. Bojonggede	23	8	10	3	8	
12. Putatgede	22	9	6	0	7	
Jumlah	2017	324	184	124	7	130
	2016	318	167	77	6	131
	2015	400	193	-	10	182

Sumber data: Sekretariat UPPKH Kabupaten Kendal

Tabel 4.19. Lanjutan

Desa/Kelurahan	Jumlah				Dana Tersalurkan	
	Aspras	Lansia	KPM	Disabilitas		
(1)	(7)	(8)	(9)	(10)	(11)	
01. Winong	1	2	53	0	26,500,000	
02. Jatirejo	0	1	24	0	12,000,000	
03. Rejosari	0	2	33	0	16,500,000	
04. Sumbersari	0	6	40	0	20,000,000	
05. Kebonagung	0	3	42	0	21,000,000	
06. Ngampel Kulon	0	0	30	0	15,000,000	
07. Ngampel Wetan	0	2	21	0	10,500,000	
08. Sudipayung	0	0	41	0	20,500,000	
09. Dempelrejo	0	6	33	0	16,500,000	
10. Banyuurip	0	0	72	0	36,000,000	
11. Bojonggede	0	0	30	0	15,000,000	
12. Putatgede	0	2	21	0	10,500,000	
Jumlah	2017	1	24	440	0	220,000,000
	2016	-	-	383	-	311,828,750
	2015	-	-	400	-	112,567,500

Sumber data: Sekretariat UPPKH Kabupaten Kendal

Tabel 4.20. Jumlah Bantuan Program Keluarga Harapan (PKH) Tahap II Menurut Desa Tahun 2017

Desa/Kelurahan	Jumlah					
	Siswa SD	Siswa SMP	Siswa SMA	Ibu Hamil	Balita	
(1)	(2)	(3)	(4)	(5)	(6)	
01. Winong	51	21	14	0	17	
02. Jatirejo	16	10	8	0	13	
03. Rejosari	21	14	5	0	4	
04. Sumbersari	26	21	7	0	8	
05. Kebonagung	29	21	15	1	9	
06. Ngampel Kulon	19	15	14	0	2	
07. Ngampel Wetan	14	8	6	1	6	
08. Sudipayung	25	17	16	0	18	
09. Dempelrejo	18	12	9	1	14	
10. Banyuurip	59	27	13	0	23	
11. Bojonggede	23	8	9	1	8	
12. Putatgede	22	10	5	0	7	
Jumlah	2017	323	184	121	4	129
	2016	318	164	77	7	133
	2015	323	191	-	13	184

Sumber data: Sekretariat UPPKH Kabupaten Kendal

Tabel 4.20. Lanjutan

Desa/Kelurahan	Jumlah				Dana Tersalurkan	
	Aspras	Lansia	KPM	Disabilitas		
(1)	(7)	(8)	(9)	(10)	(11)	
01. Winong	1	2	52	0	26,000,000	
02. Jatirejo	0	1	25	0	12,500,000	
03. Rejosari	0	2	32	0	16,000,000	
04. Sumbersari	0	6	40	0	20,000,000	
05. Kebonagung	0	3	42	0	21,000,000	
06. Ngampel Kulon	0	0	30	0	15,000,000	
07. Ngampel Wetan	0	2	21	0	10,500,000	
08. Sudipayung	0	0	41	0	20,500,000	
09. Dempelrejo	0	6	33	0	16,500,000	
10. Banyuurip	0	0	72	0	36,000,000	
11. Bojonggede	0	0	29	0	14,500,000	
12. Putatgede	0	2	21	0	10,500,000	
Jumlah	2017	1	24	438	0	219,000,000
	2016	-	-	383	-	120,490,000
	2015	-	-	399	-	332,366,250

Sumber data: Sekretariat UPPKH Kabupaten Kendal

Tabel 4.21. Jumlah Bantuan Program Keluarga Harapan (PKH) Tahap III Menurut Desa Tahun 2017

Desa/Kelurahan	Jumlah					
	Siswa SD	Siswa SMP	Siswa SMA	Ibu Hamil	Balita	
(1)	(2)	(3)	(4)	(5)	(6)	
01. Winong	51	21	14	0	18	
02. Jatirejo	16	10	8	0	13	
03. Rejosari	21	14	5	0	4	
04. Sumbersari	26	21	7	0	9	
05. Kebonagung	29	21	15	1	9	
06. Ngampel Kulon	19	15	14	0	2	
07. Ngampel Wetan	14	8	6	1	6	
08. Sudipayung	25	17	15	0	18	
09. Dempelrejo	18	12	9	1	14	
10. Banyuurip	59	27	13	0	23	
11. Bojonggede	23	8	9	1	8	
12. Putatgede	23	10	5	0	8	
Jumlah	2017	324	184	120	4	132
	2016	318	164	77	3	138
	2015	323	191	-	7	190

Sumber data: Sekretariat UPPKH Kabupaten Kendal

Tabel 4.21. Lanjutan

Desa/Kelurahan	Jumlah				Dana Tersalurkan	
	Aspras	Lansia	KPM	Disabilitas		
(1)	(7)	(8)	(9)	(10)	(11)	
01. Winong	1	2	53	0	26,500,000	
02. Jatirejo	0	1	25	0	12,500,000	
03. Rejosari	0	2	32	0	16,000,000	
04. Sumbersari	0	6	41	0	20,500,000	
05. Kebonagung	0	3	42	0	21,000,000	
06. Ngampel Kulon	0	0	30	0	15,000,000	
07. Ngampel Wetan	0	2	21	0	10,500,000	
08. Sudipayung	0	0	41	0	20,500,000	
09. Dempelrejo	0	6	33	0	16,500,000	
10. Banyuurip	0	0	72	0	36,000,000	
11. Bojonggede	0	0	29	0	14,500,000	
12. Putatgede	0	2	22	0	11,000,000	
Jumlah	2017	1	24	441	0	220,500,000
	2016	-	-	383	-	121,622,500
	2015	-	-	398	-	123,270,000

Sumber data: Sekretariat UPPKH Kabupaten Kendal

Tabel 4.22. Jumlah Bantuan Program Keluarga Harapan (PKH) Tahap IV Menurut Desa Tahun 2017

Desa/Kelurahan	Jumlah					
	Siswa SD	Siswa SMP	Siswa SMA	Ibu Hamil	Balita	
(1)	(2)	(3)	(4)	(5)	(6)	
01. Winong	46	26	17	0	13	
02. Jatirejo	16	5	13	0	11	
03. Rejosari	19	13	7	0	4	
04. Sumpersari	25	17	13	0	6	
05. Kebonagung	28	17	15	1	6	
06. Ngampel Kulon	16	7	16	0	2	
07. Ngampel Wetan	12	10	6	1	5	
08. Sudipayung	27	17	15	0	11	
09. Dempelrejo	17	16	10	0	10	
10. Banyuurip	53	29	16	1	21	
11. Bojonggede	24	8	12	1	4	
12. Putatgede	25	8	8	0	5	
Jumlah	2017	308	173	148	4	98
	2016	325	184	122	6	130
	2015	326	166	-	6	131

Sumber data: Sekretariat UPPKH Kabupaten Kendal

Tabel 4.22. Lanjutan

Desa/Kelurahan	Jumlah				Dana Tersalurkankan	
	Aspras	Lansia	KPM	Disabilitas		
(1)	(7)	(8)	(9)	(10)	(10)	
01. Winong	0	2	53	0	26,500,000	
02. Jatirejo	0	1	25	0	12,500,000	
03. Rejosari	0	2	32	0	16,000,000	
04. Sumbersari	0	6	40	0	20,000,000	
05. Kebonagung	0	3	38	0	19,000,000	
06. Ngampel Kulon	0	0	29	0	14,500,000	
07. Ngampel Wetan	0	2	20	0	10,000,000	
08. Sudipayung	2	0	41	0	20,500,000	
09. Dempelrejo	0	6	33	0	16,500,000	
10. Banyuurip	1	0	73	0	36,500,000	
11. Bojonggede	0	0	29	0	14,500,000	
12. Putatgede	0	2	22	0	11,000,000	
Jumlah	2017	3	24	435	0	217,500,000
	2016	1	24	444	-	137,863,322
	2015	-	-	391	-	115,840,000

Sumber data: Sekretariat UPPKH Kabupaten Kendal

Tabel 4.23. Banyaknya Rumah Tangga Sasaran Hasil Pendataan

Desa/Kelurahan	Pendataan (Rumah Tangga)		
	PSE 2005	PPLS 2008	PPLS 2011
(1)	(2)	(3)	(4)
01. Winong	212	285	671
02. Jatirejo	183	225	321
03. Rejosari	162	189	193
04. Sumbersari	226	277	320
05. Kebonagung	219	240	292
06. Ngampel Kulon	124	193	303
07. Ngampel Wetan	81	97	149
08. Sudipayung	168	189	306
09. Dempelrejo	182	233	213
10. Banyuurip	254	242	281
11. Bojonggede	166	163	211
12. Putatgede	137	167	195
Jumlah	2,114	2,500	3,455

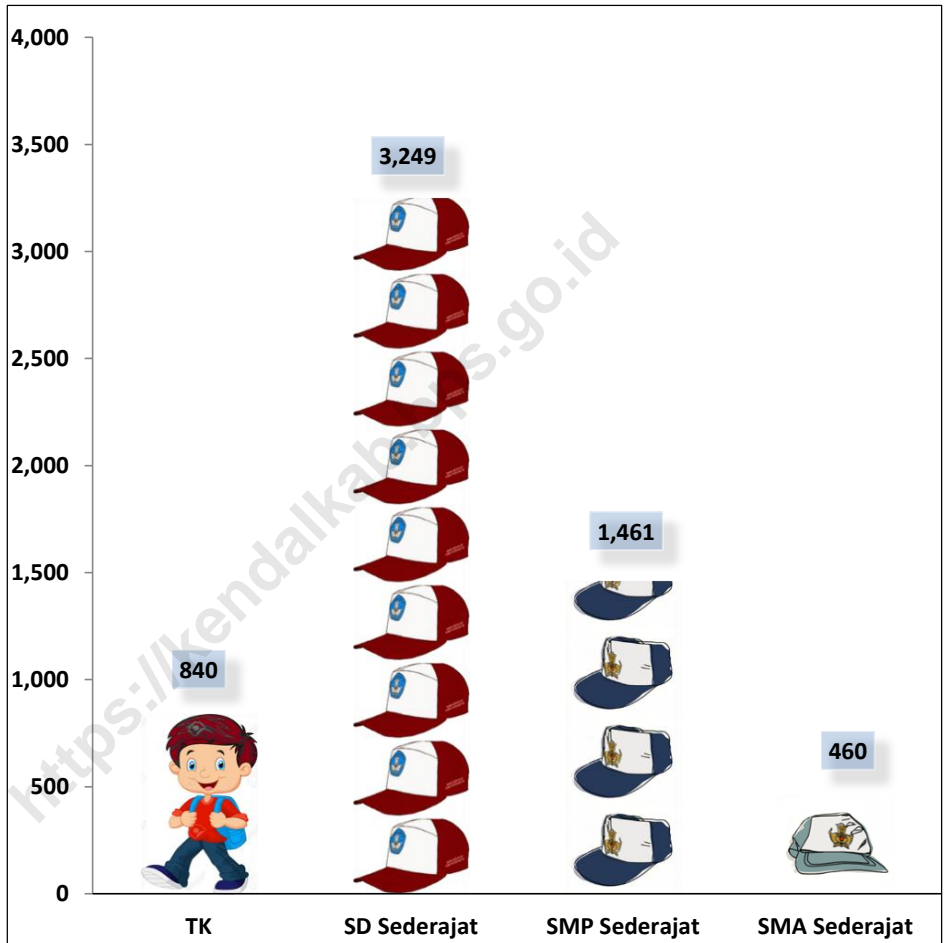
Sumber data: BPS Kabupaten Kendal

Tabel 4.24. Jumlah Penerima Program Raskin Tahun 2015 - 2017

Desa/Kelurahan	Penerima Program Raskin (RTSM)		
	2015	2016	2017
(1)	(2)	(3)	(4)
01. Winong	222	222	286
02. Jatirejo	128	128	148
03. Rejosari	100	100	121
04. Sumbersari	161	161	234
05. Kebonagung	139	139	197
06. Ngampel Kulon	148	148	144
07. Ngampel Wetan	61	61	66
08. Sudipayung	131	131	118
09. Dempelrejo	83	83	138
10. Banyuurip	178	178	199
11. Bojonggede	109	109	71
12. Putatgede	82	82	76
Jumlah	1,542	1,542	1,798

Sumber data: Bagian Perekonomian Setda Kabupaten Kendal

Grafik 4. Perbandingan Jumlah Murid di Kecamatan Ngampel Tahun 2017



PERTANIAN



Produksi Unggulan Pertanian Kecamatan Ngampel Tahun 2017 (ton)



Bawang
Merah
2.647,8



Mangga
1.297,8



Tembakau
485,04

Produksi Unggulan Peternakan Kecamatan Ngampel Tahun 2017 (ekor)



Kambing
1502



Domba
152



Ayam Ras
Pedaging
40.000

BAB V. PERTANIAN

Pertanian merupakan sektor lapangan usaha bagi mayoritas penduduk di Kecamatan Ngampel. Jenis utama tanaman yang diusahakan adalah padi dan jagung. Pada tahun 2017 luas panen tanaman padi mencapai 1.930,1 Ha dengan produksi sebesar 9.844 ton, sedangkan luas panen tanaman jagung sebesar 888,7 Ha dengan produksi sebesar 6.0099209 ton. Produksi padi di Kecamatan Ngampel didominasi oleh komoditas padi sawah yaitu mencapai 93,55 persen, sementara sisanya merupakan komoditas padi ladang.

Luas panen padi sawah terbesar ada di Desa Dempelrejo dengan luas panen mencapai 248 Ha yang menghasilkan produksi padi sawah sebesar 1.309 ton. Sedangkan untuk tanaman jagung luas panen terbesar ada di Desa Winong dengan luas panen 617,7 Ha yang menghasilkan produksi sebesar 4.176 ton jagung.

Selain mengusahakan komoditas tanaman pangan, masyarakat di Kecamatan Ngampel juga mengusahakan beberapa komoditas lain seperti tanaman hortikultura dan perkebunan. Pada tahun 2017, produksi tanaman hortikultura semusim terbesar berasal dari komoditas bawang merah dengan produksi sebesar 2.647,8 ton, sementara produksi hortikultura tahunan terbesar adalah mangga sebesar 1.297,8 ton. Produksi tanaman perkebunan terbesar di Kecamatan Ngampel adalah tembakau yaitu sebesar 485,04 ton.

Sebagian masyarakat di Kecamatan Ngampel juga berusaha di sektor perikanan seperti budidaya ikan air tawar (kolam) dan penangkapan di perairan umum seperti di sungai, danau dan waduk. Namun, produksi perikanan terbesar di Kecamatan Ngampel justru berasal dari budidaya ikan air

Tabel 5.1. Luas Panen dan Produksi Padi Sawah dan Padi Ladang Menurut Desa Tahun 2017

Desa/Kelurahan	Padi Sawah		Padi Ladang	
	Luas (Ha)	Produksi (Ton)	Luas (Ha)	Produksi (Ton)
(1)	(2)	(3)	(4)	(5)
01. Winong	113.00	596	75.00	257
02. Jatirejo	110.00	580	110.00	378
03. Rejosari	82.00	433	0.00	0
04. Sumbersari	166.00	876	0.00	0
05. Kebonagung	180.00	950	0.00	0
06. Ngampel Kulon	119.00	628	0.00	0
07. Ngampel Wetan	84.10	444	0.00	0
08. Sudipayung	207.00	1,092	0.00	0
09. Dempelrejo	248.00	1,309	0.00	0
10. Banyuurip	204.00	1,076	0.00	0
11. Bojonggede	96.00	507	0.00	0
12. Putatgede	136.00	718	0.00	0
Jumlah	1,745.10	9,209	185.00	635

Sumber data: Dinas Pertanian dan Kehutanan Kabupaten Kendal

Tabel 5.2. Luas Panen dan Produksi Tanaman Padi dan Palawija Menurut Desa Tahun 2017

Desa/Kelurahan	Padi		Jagung	
	Luas (Ha)	Produksi (Ton)	Luas (Ha)	Produksi (Ton)
(1)	(2)	(3)	(4)	(5)
01. Winong	188.00	853	617.70	4,176
02. Jatirejo	220.00	958	208.00	1,406
03. Rejosari	82.00	433	2.00	14
04. Sumbersari	166.00	876	6.00	41
05. Kebonagung	180.00	950	2.00	14
06. Ngampel Kulon	119.00	628	4.00	27
07. Ngampel Wetan	84.10	444	3.00	20
08. Sudipayung	207.00	1,092	30.00	203
09. Dempelrejo	248.00	1,309	6.00	41
10. Banyuurip	204.00	1,076	4.00	27
11. Bojonggede	96.00	507	3.00	20
12. Putatgede	136.00	718	3.00	20
Jumlah	1,930.10	9,844	888.70	6,009

Sumber data: Dinas Pertanian dan Kehutanan Kabupaten Kendal

Tabel 5.2. Lanjutan

Desa/Kelurahan	Kacang Tanah		Kedelai	
	Luas (Ha)	Produksi (Ton)	Luas (Ha)	Produksi (Ton)
(1)	(2)	(3)	(4)	(5)
01. Winong	4.00	6	0.00	0
02. Jatirejo	3.00	4	0.00	0
03. Rejosari	0.00	0	0.00	0
04. Sumbersari	0.00	0	0.00	0
05. Kebonagung	0.00	0	0.00	0
06. Ngampel Kulon	0.00	0	0.00	0
07. Ngampel Wetan	0.00	0	0.00	0
08. Sudipayung	0.00	0	0.00	0
09. Dempelrejo	0.00	0	0.00	0
10. Banyuurip	0.00	0	0.00	0
11. Bojonggede	0.00	0	0.00	0
12. Putatgede	0.00	0	0.00	0
Jumlah	7.00	10	0.00	0

Sumber data: Dinas Pertanian dan Kehutanan Kabupaten Kendal

Tabel 5.2. Lanjutan

Desa/Kelurahan	Kacang Hijau		Ubi Kayu	
	Luas (Ha)	Produksi (Ton)	Luas (Ha)	Produksi (Ton)
(1)	(2)	(3)	(4)	(5)
01. Winong	14.00	18	10.00	259
02. Jatirejo	31.00	40	4.00	104
03. Rejosari	6.40	8	0.00	0
04. Sumbersari	74.00	95	0.00	0
05. Kebonagung	79.00	101	0.00	0
06. Ngampel Kulon	48.00	62	0.00	0
07. Ngampel Wetan	75.00	96	0.00	0
08. Sudipayung	70.00	90	0.00	0
09. Dempelrejo	10.00	13	0.00	0
10. Banyuurip	50.00	64	0.00	0
11. Bojonggede	35.00	45	0.00	0
12. Putatgede	25.00	32	0.00	0
Jumlah	517.40	664	14.00	363

Sumber data: Dinas Pertanian dan Kehutanan Kabupaten Kendal

Tabel 5.2.

Lanjutan

Desa/Kelurahan	Ubi Jalar	
	Luas (Ha)	Produksi (Ton)
(1)	(2)	(3)
01. Winong	0.00	0
02. Jatirejo	0.00	0
03. Rejosari	0.00	0
04. Sumbersari	0.00	0
05. Kebonagung	0.00	0
06. Ngampel Kulon	0.00	0
07. Ngampel Wetan	0.00	0
08. Sudipayung	0.00	0
09. Dempelrejo	0.00	0
10. Banyuurip	0.00	0
11. Bojonggede	0.00	0
12. Putatgede	0.00	0
Jumlah	0.00	0.00

Sumber data: Dinas Pertanian dan Kehutanan Kabupaten Kendal

Tabel 5.3. Luas Panen dan Produksi Tanaman Hortikultura Semusim Menurut Komoditas Tahun 2017

Komoditas	Luas (Ha)	Produksi (Ton)
(1)	(2)	(3)
01. Bawang Daun	0	0.00
02. Bawang Merah	312	2,647.80
03. Bawang Putih	0	0.00
04. Bayam	1	5.00
05. Buncis	0	0.00
06. Cabai Besar	3	20.50
07. Cabai Rawit	12	78.50
08. Jamur	0	0.00
09. Kacang Panjang	23	128.50
10. Kangkung	7	35.00
11. Kembang kol	0	0.00
12. Ketimun	16	101.80
13. Kubis	0	0.00
14. Labu Siam	0	0.00
15. Melon	0	0.00
16. Petsai	0	0.00
17. Semangka	6	143.00
18. Terung	15	81.70
19. Tomat	0	0.00
20. Wortel	0	0.00

Sumber data: Dinas Pertanian dan Kehutanan Kabupaten Kendal

Tabel 5.4. Produksi Tanaman Hortikultura Tahunan Menurut Komoditas Tahun 2017

Komoditas	Produksi (Ton)
(1)	(2)
01. Alpukat	0.00
02. Belimbing	10.40
03. Duku	0.00
04. Durian	0.00
05. Jambu Air	41.10
06. Jambu Biji	31.20
07. Jengkol	0.00
08. Jeruk Siam	0.00
09. Mangga	1,297.80
10. Manggis	0.00
11. Melinjo	0.00
12. Nangka	62.80
13. Pepaya	3.00
14. Petai	46.70
15. Pisang	152.70
16. Rambutan	0.00
17. Salak	0.00
18. Sawo	0.00
19. Sirsak	0.00
20. Sukun	160.00

Sumber data: Dinas Pertanian dan Kehutanan Kabupaten Kendal

Tabel 5.5. Luas Areal dan Produksi Tanaman Perkebunan Menurut Komoditas Tahun 2017

Komoditas	Luas (Ha)	Produksi (Ton)
(1)	(2)	(3)
01. Aren	0.00	0.00
02. Cengkeh	0.00	0.00
03. Jambu Mete	0.50	0.16
04. Kakao	0.00	0.00
05. Kapuk	2.62	1.72
06. Karet	0.00	0.00
07. kelapa Dalam	33.62	26.96
08. Kelapa Deres	0.00	0.00
09. Kelapa Hibrida	0.00	0.00
10. Kelapa Kopyor	0.00	0.00
11. Kemiri	0.00	0.00
12. Kemukus	0.00	0.00
13. Kopi Arabika	0.00	0.00
14. Kopi Robusta	0.00	0.00
15. Lada	0.00	0.00
16. Panili	0.00	0.00
17. Teh	0.00	0.00
18. Tembakau	496.00	485.04
19. Nilam	0.00	0.00
20. Tebu	0.00	0.00
Sumber data: Dinas Pertanian dan Kehutanan Kabupaten Kendal		485.04

Tabel 5.6. Produksi dan Nilai Produksi Perikanan Menurut Komoditas Tahun 2017

Komoditas	Produksi (Kg)	Nilai Produksi (Rp)
(1)	(2)	(3)
A. Budidaya Ikan Air Tawar (Kolam)	39,400.00	606,270,000.00
1. Lele	38,470.00	593,240,000.00
2. Karper	0.00	0.00
3. Nila	930.00	13,030,000.00
4. Gurame	0.00	0.00
5. Patin	0.00	0.00
6. Bawal	0.00	0.00
7. Tawes	0.00	0.00
B. Perairan Umum		
C. Budidaya Ikan Air Payau (Tambak)	0.00	0.00
1. Bandeng	0.00	0.00
2. Udang Windu	0.00	0.00
3. Udang Vannamei	0.00	0.00
4. Nila	0.00	0.00
5. Rumput Laut	0.00	0.00
6. Udang Lainnya	0.00	0.00
7. Kepiting	0.00	0.00

Sumber data: Dinas Perikanan dan Kelautan Kabupaten Kendal

39,400.00

Tabel 5.7. Banyaknya Unggas Menurut Desa Tahun 2017

Desa/Kelurahan	Ayam Kampung	Ayam Ras Petelur	Ayam Pedaging	Bebek/Itik
(1)	(2)	(3)	(4)	(5)
01. Winong	3,177	2,000	12,000	700
02. Jatirejo	2,473	0	28,000	1,500
03. Rejosari	1,008	0	0	350
04. Sumbersari	6,124	0	0	11,500
05. Kebonagung	1,511	200	0	80
06. Ngampel Kulon	4,063	0	0	2,600
07. Ngampel Wetan	533	0	0	600
08. Sudipayung	4,828	0	0	250
09. Dempelrejo	3,849	0	0	5,200
10. Banyuurip	2,386	0	0	240
11. Bojonggede	716	0	0	350
12. Putatgede	2,672	0	0	400
Jumlah	2017 33,340	2,200	40,000	23,770
	2016 33,775	0	0	40,304
	2015 45,312	0	0	41,481

Sumber data: Dinas Pertanian dan Pangan Kabupaten Kendal

Tabel 5.7. Lanjutan

Desa/Kelurahan		Itik Manila	Burung Merpati	Angsa
(1)		(6)	(7)	(8)
01. Winong		307	52	19
02. Jatirejo		94	9	40
03. Rejosari		66	10	32
04. Sumbersari		564	45	0
05. Kebonagung		60	35	0
06. Ngampel Kulon		238	12	21
07. Ngampel Wetan		232	23	40
08. Sudipayung		188	177	0
09. Dempelrejo		94	38	0
10. Banyuurip		383	35	0
11. Bojonggede		248	34	20
12. Putatgede		31	18	13
Jumlah	2017	2,505	488	185
	2016	2,246	488	81
	2015	2,236	488	16

Sumber data: Dinas Pertanian dan Pangan Kabupaten Kendal

Tabel 5.8. Banyaknya Ternak Menurut Desa dan Jenis Ternak Tahun 2017

					Ekor
Desa/Kelurahan		Sapi Potong	Sapi Perah	Kerbau	Kuda
(1)		(2)	(3)	(4)	(5)
01. Winong		12	0	20	5
02. Jatirejo		0	0	16	6
03. Rejosari		0	0	0	9
04. Sumpersari		6	0	9	7
05. Kebonagung		2	0	17	6
06. Ngampel Kulon		0	0	0	3
07. Ngampel Wetan		0	0	0	0
08. Sudipayung		3	0	7	2
09. Dempelrejo		5	0	0	3
10. Banyuurip		0	0	12	0
11. Bojonggede		0	0	0	2
12. Putatgede		27	0	0	0
Jumlah	2017	55	0	81	43
	2016	35	0	65	50
	2015	20	0	65	50

Sumber data: Dinas Pertanian dan Pangan Kabupaten Kendal

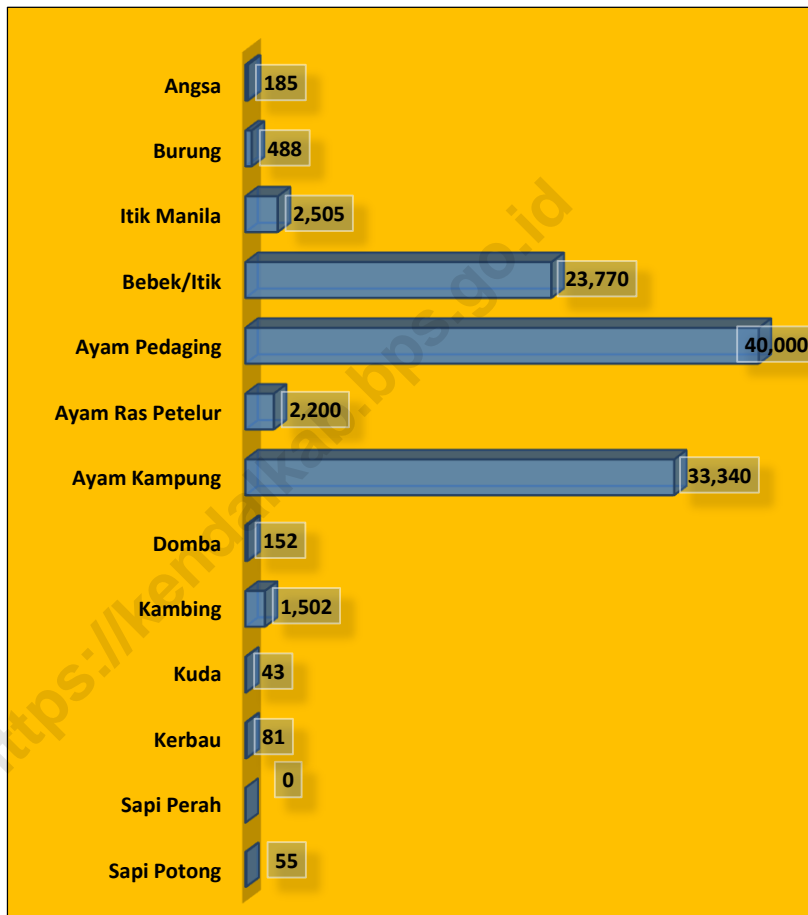
Tabel 5.8. Lanjutan

Ekor

Desa/Kelurahan		Kambing	Domba	Babi
(1)		(6)	(7)	(8)
01. Winong		336	8	0
02. Jatirejo		800	0	0
03. Rejosari		20	0	0
04. Sumpersari		135	15	0
05. Kebonagung		6	0	0
06. Ngampel Kulon		35	0	0
07. Ngampel Wetan		40	0	0
08. Sudipayung		36	0	0
09. Dempelrejo		15	10	0
10. Banyuurip		36	84	0
11. Bojonggede		18	12	0
12. Putatgede		25	23	0
Jumlah	2017	1,502	152	0
	2016	1,529	218	0
	2015	1,455	215	0

Sumber data: Dinas Pertanian dan Pangan Kabupaten Kendal

Grafik 5. Jumlah Ternak Menurut Jenisnya Tahun 2017



KEUANGAN



Lembaga Keuangan dan Pasar
di Kecamatan Ngampel
Tahun 2017



1 Koperasi
Simpan Pinjam



3 Minimarket



2 Pasar Umum

BAB VI. KEUANGAN

Kondisi perekonomian di Kecamatan Ngampel tahun 2017 tidak mengalami peningkatan dari tahun sebelumnya (masih tetap seperti tahun 2016). Di Kecamatan Ngampel belum terdapat sarana perbankan baik yang berupa bank umum, bank syariah dan BPR. Sementara itu, jumlah lembaga keuangan bukan bank pada masing-masing desa masih berjumlah sama dengan tahun sebelumnya yaitu hanya terdapat 12 BKD/PNPM yang tersebar pada seluruh desa di Kecamatan Ngampel.

Sarana lain yang menunjang perputaran uang yang ada di Kecamatan Ngampel adalah sektor perdagangan. Secara umum, kondisi sarana perdagangan di Kecamatan Ngampel pada tahun 2016 adalah terdapatnya 2 lokasi pasar umum yang terdapat di Desa Jatirejo dan Desa Ngampel Kulon, serta 3 unit minimarket yang terdapat di Desa Ngampel Kulon dan Desa Banyuurip. Jumlah minimarket di Kecamatan Ngampel mengalami perubahan selama tiga tahun terakhir.

Tahun 2015 merupakan tahun pertama kalinya Indonesia mengucurkan Dana Desa sesuai amanat UU No. 6 Tahun 2014 tentang Desa. Dana ini diharapkan agar dimanfaatkan oleh pemerintah desa untuk membiayai penyelenggaraan pemerintahan, pembangunan, dan pemberdayaan masyarakat desa. Jumlah dana desa di Kecamatan Ngampel pada tahun 2017 sebesar 9,42 milyar rupiah dengan Desa Jatirejo merupakan desa yang mendapatkan dana desa terbesar yaitu sebesar 811,51 juta rupiah. Sedangkan desa dengan anggaran dana desa terkecil adalah Desa Ngampel Wetan yaitu sebesar 762,78 juta rupiah.

Tabel 6.1. Banyaknya Bank Menurut Desa Tahun 2017

Desa/Kelurahan	Bank Umum	Bank Syariah	BPR
(1)	(2)	(3)	(4)
01. Winong	0	0	0
02. Jatirejo	0	0	0
03. Rejosari	0	0	0
04. Sumpersari	0	0	0
05. Kebonagung	0	0	0
06. Ngampel Kulon	0	0	0
07. Ngampel Wetan	0	0	0
08. Sudipayung	0	0	0
09. Dempelrejo	0	0	0
10. Banyuurip	0	0	0
11. Bojonggede	0	0	0
12. Putatgede	0	0	0
Jumlah	2017	0	0
	2016	0	0
	2015	0	0

Sumber data: Statistik Kecamatan Ngampel

Tabel 6.2. Banyaknya Lembaga Keuangan Bukan Bank Menurut Desa Tahun 2017

Desa/Kelurahan	KSP	KUD	Money Changer	BKD/PNPM	
(1)	(2)	(3)	(4)	(5)	
01. Winong	0	0	0	1	
02. Jatirejo	0	0	0	1	
03. Rejosari	0	0	0	1	
04. Sumbersari	0	0	0	1	
05. Kebonagung	0	0	0	1	
06. Ngampel Kulon	0	0	0	1	
07. Ngampel Wetan	0	0	0	1	
08. Sudipayung	0	0	0	1	
09. Dempelrejo	0	0	0	1	
10. Banyuurip	0	0	0	1	
11. Bojonggede	0	0	0	1	
12. Putatgede	1	0	0	1	
Jumlah	2017	1	0	0	12
	2016	1	0	0	12
	2015	0	0	0	12

Sumber data: Statistik Kecamatan Ngampel

Tabel 6.3. Banyaknya Pasar Menurut Desa Tahun 2017

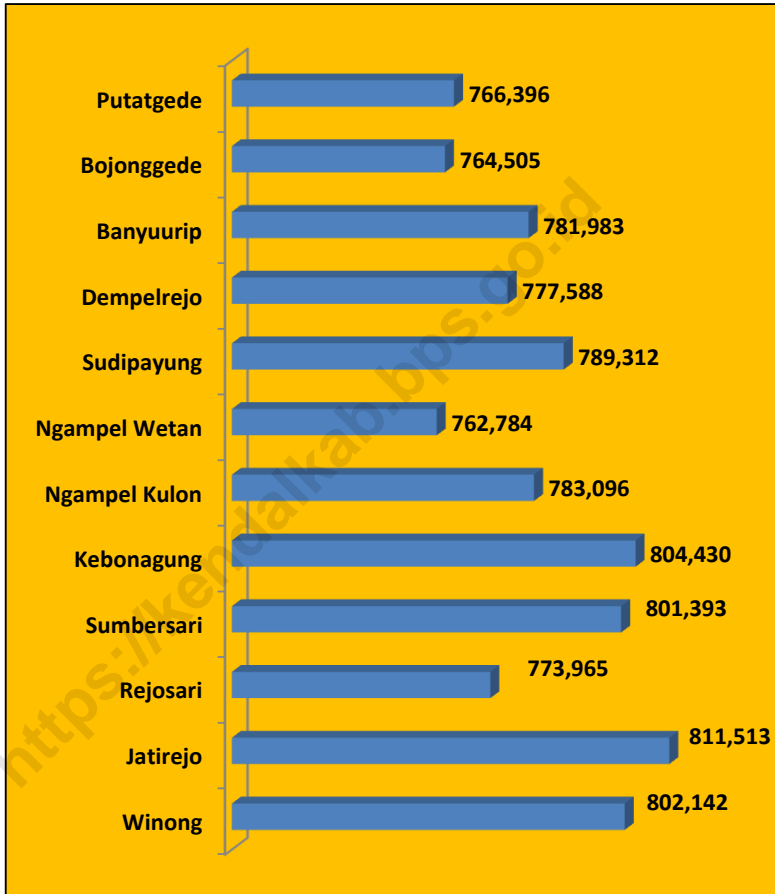
Desa/Kelurahan	Pasar Umum	Mini Market	Pasar Hewan	Pasar Ikan	
(1)	(2)	(3)	(4)	(5)	
01. Winong	0	0	0	0	
02. Jatirejo	1	0	0	0	
03. Rejosari	0	0	0	0	
04. Sumbersari	0	0	0	0	
05. Kebonagung	0	0	0	0	
06. Ngampel Kulon	1	2	0	0	
07. Ngampel Wetan	0	0	0	0	
08. Sudipayung	0	0	0	0	
09. Dempelrejo	0	0	0	0	
10. Banyuurip	0	1	0	0	
11. Bojonggede	0	0	0	0	
12. Putatgede	0	0	0	0	
Jumlah	2017	2	3	0	0
	2016	2	3	0	0
	2015	2	2	0	0

Sumber data: Statistik Kecamatan Ngampel

Tabel 6.4. Jumlah Dana Desa Yang Bersumber Dari APBN Dirinci Per Desa Tahun Anggaran 2017

Desa/Kelurahan	Alokasi Dasar	Alokasi Berdasarkan Formula	Jumlah Dana Desa
(1)	(2)	(3)	(4)
01. Winong	720,442,000	81,700,000	802,142,000
02. Jatirejo	720,442,000	91,071,000	811,513,000
03. Rejosari	720,442,000	53,523,000	773,965,000
04. Sumpasari	720,442,000	80,951,000	801,393,000
05. Kebonagung	720,442,000	83,988,000	804,430,000
06. Ngampel Kulon	720,442,000	62,654,000	783,096,000
07. Ngampel Wetan	720,442,000	42,342,000	762,784,000
08. Sudipayung	720,442,000	68,870,000	789,312,000
09. Dempelrejo	720,442,000	57,146,000	777,588,000
10. Banyuurip	720,442,000	61,541,000	781,983,000
11. Bojonggede	720,442,000	44,063,000	764,505,000
12. Putatgede	720,442,000	45,954,000	766,396,000
Jumlah	8,645,304,000	773,803,000	9,419,107,000
Sumber data: DISPERMASDES Kabupaten Kendal			762,784,000

Grafik 6. Jumlah Dana Desa Menurut Desa Tahun 2017 (Ribu Rupiah)



DATA

MENCERDASKAN BANGSA



BADAN PUSAT STATISTIK

Jl. dr Sutomo No. 6-8 Jakarta 10710

Telp : (021) 3841195, 3842508, 3810291-4

Fax : (021) 3857046

Homepage: <http://www.bps.go.id>

Email: bpsghg@bps.go.id