



Katalog BPS : 1403.3205.010

# Kecamatan Cisewu Dalam Angka 2008



BADAN PUSAT STATISTIK  
KABUPATEN GARUT

Kecamatan Cisewu

Dalam Angka

2008

<http://garutkab.go.id>

## **Kecamatan Cisewu Dalam Angka 2008**

ISBN : -  
Nomor Publikasi : 32.05.09.13  
Katalog BPS : 1403.3205.010  
Ukuran Buku : 21 x 15 cm  
Jumlah Halaman : 103 hal

### **NASKAH**

Koordinator Statistik Kecamatan (*KSK*) Cisewu

### **GAMBAR KULIT**

Seksi IPDS BPS Kabupaten Garut

### **DITERBITKAN OLEH**

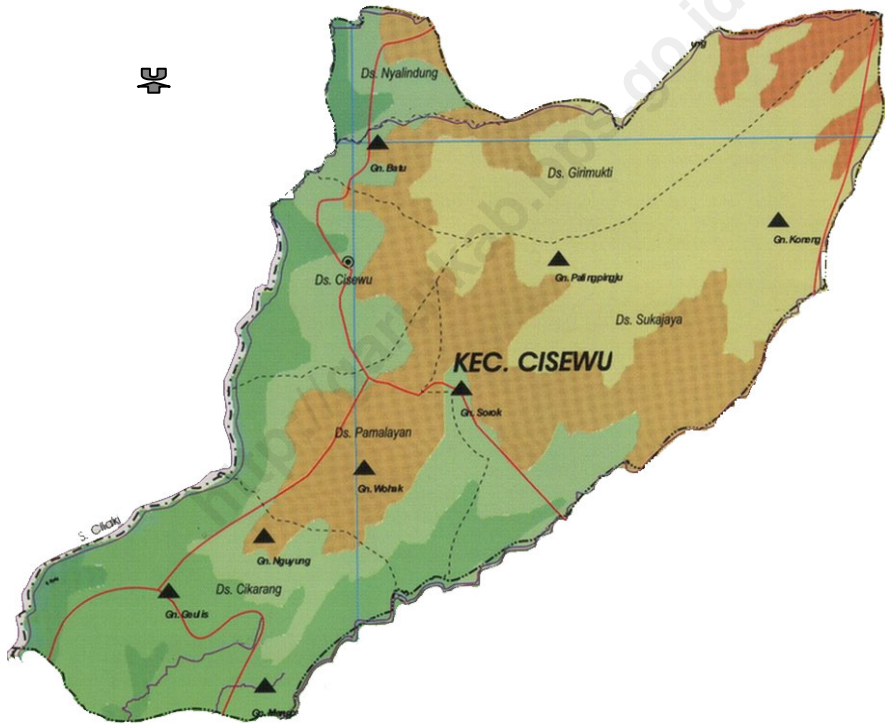
BPS Kabupaten Garut

Boleh Mengutip dengan menyebut sumbernya

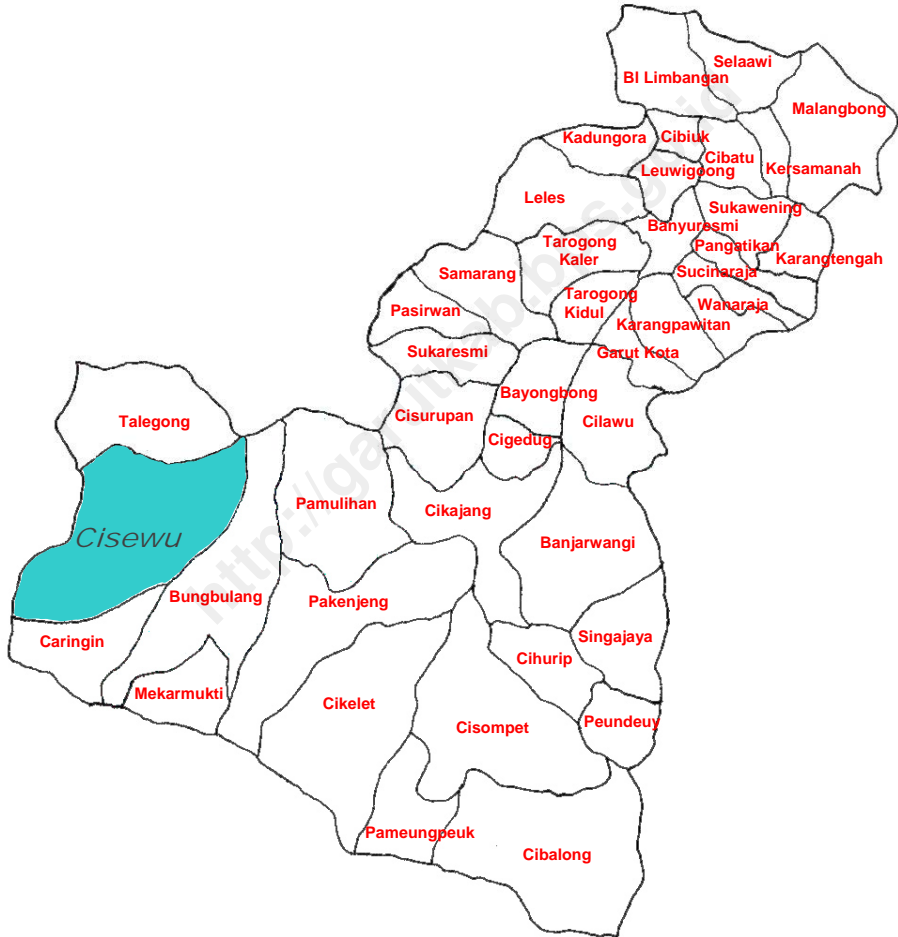
# PETA Kabupaten Garut



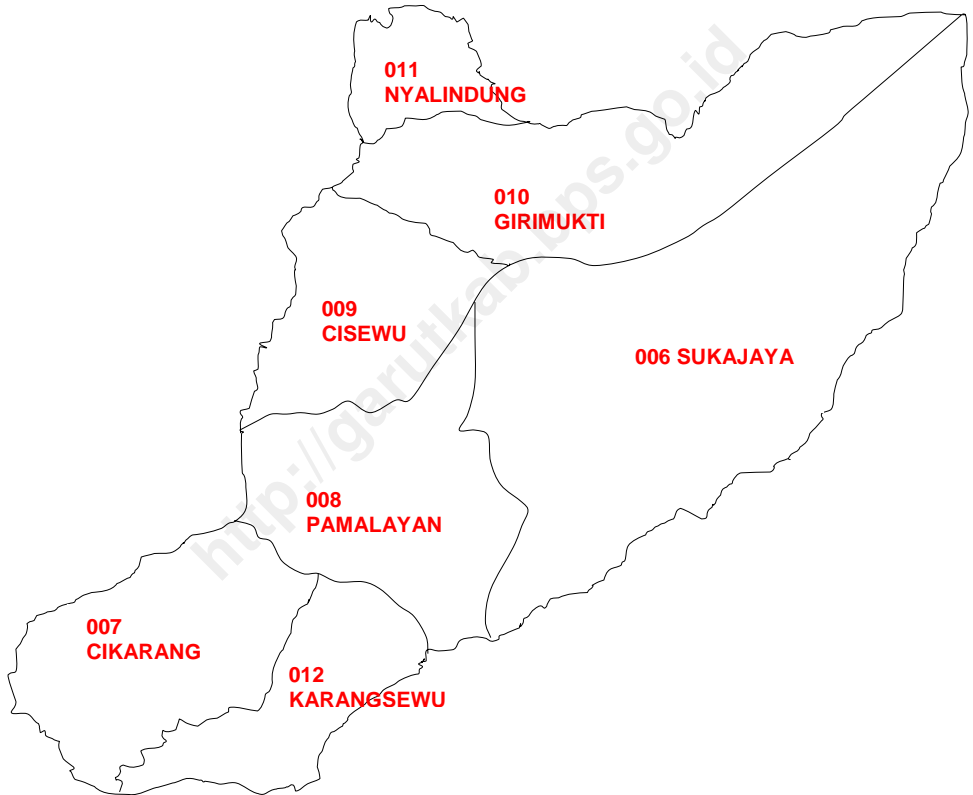
# Peta Kecamatan Cisewu



*PETA*  
*Kabupaten Garut*



*PETA*  
*Kecamatan Cisewu*



## *Kata Pengantar*

Puji syukur kami panjatkan ke hadirat Allah SWT atas rahmat dan hidayat-Nya, publikasi Kecamatan Cisewu Dalam Angka Tahun 2008 dapat diselesaikan sesuai dengan rencana.

Publikasi **Kecamatan Cisewu Dalam Angka Tahun 2008**, ini menginformasikan berbagai data sekunder dari dinas/instansi Pemerintah maupun Swasta yang berada di wilayah Kecamatan Cisewu, Kabupaten Garut dan data primer hasil sensus dan survei yang dilakukan oleh BPS Kabupaten Garut.

Dengan terbitnya Publikasi ini, mudah-mudahan dapat memenuhi kebutuhan konsumen data, khususnya data untuk kecamatan Cisewu ini. Walaupun demikian kritik dan saran sangat kami hargai guna perbaikan publikasi di masa yang akan datang.

Akhirnya kepada semua pihak yang telah membantu terbitnya publikasi ini kami ucapkan terima kasih.

Garut, Desember 2009

Badan Pusat Statistik  
KSK Cisewu,

*Wira Setiadi*  

---

NIP. 198112222006041007



## ***Kata Sambutan***

*Assalamu alaikum Warohmatullohi Wabarokatuh.*

*Puji syukur kami panjatkan ke khadirat Allah SWT karena berkat rahmat dan karuniat-Nya, penyusunan "Publikasi Kecamatan Cisewu Dalam Angka Tahun 2008 dapat terselesaikan.*

*Publikasi Kecamatan Cisewu Dalam Angka Tahun 2008, ini merupakan Produk hasil kerjasama antara Koordinator Statistik Kecamatan (KSK) Cisewu dengan Instansi Pemerintah yang berada di lingkungan Kecamatan Cisewu, Kabupaten Garut dan data primer hasil sensus dan survei yang dilakukan oleh Badan Pusat Statistik Kabupaten Garut.*

*Dengan terbitnya Publikasi ini, kiranya dapat memenuhi kebutuhan konsumen data, khususnya data untuk kecamatan Cisewu ini. Selain itu dengan terbitnya publikasi ini dapat digunakan sebagai bahan acuan perencanaan dan perumusan kebijakan serta penyusunan evaluasi hasil pembangunan di berbagai bidang dan sektor.*

*Akhirnya harapan kami dengan terbitnya publikasi ini dapat bermanfaat bagi kita semua dan kepada semua pihak yang telah membantu terbitnya publikasi ini kami ucapkan terima kasih .*

*Wassalamu'alaikum Warohmatullohi Wabarokatuh .*

***Garut, Desember 2008.***

***Camat  
Kecamatan Cisewu,***

***Drs. Endah Sutendi***

*Daftar Isi*  
*(Table of Contents)*

	<i>Hal.</i>
<b>KATA PENGANTAR / Preface</b>	<i>iv/v</i>
<b>DAFTAR ISI / List of Contents</b>	<i>Vi</i>
<b>DAFTAR TABEL / List of Tables</b>	<i>Vii</i>
<b>DAFTAR GRAFIK / List of Charts</b>	<i>Xv</i>
<b>ULASAN SINGKAT/ Short Commentary</b>	<i>Xvii</i>
<b>BAB. I : LETAK GEOGRAFIS</b> <i>Chapter I : Geographical Location</i>	<i>1</i>
<b>BAB. II : PEMERINTAHAN</b> <i>Chapter II : Government</i>	<i>10</i>
<b>BAB. III : PENDUDUK</b> <i>Chapter III : Population</i>	<i>15</i>
<b>BAB. IV : SOSIAL</b> <i>Chapter IV : Social</i>	<i>25</i>
<b>BAB. V : PERTANIAN</b> <i>Chapter V : Agriculture</i>	<i>48</i>
<b>BAB. VI : INDUSTRI PENGOLAHAN</b> <i>Chapter VI : Manufacturing</i>	<i>70</i>
<b>BAB. VII : ANGKUTAN DAN KOMUNIKASI</b> <i>Chapter VII : Transportation and Communication</i>	<i>76</i>
<b>BAB. VIII : HOTEL DAN PARIWISATA</b> <i>Chapter VIII : Hotel and Tourism</i>	<i>80</i>

*Daftar Tabel*  
*(List of Tables)*

<i>Tabel</i>	<i>Hal.</i>
<b>BAB. I      LETAK GEOGRAFIS</b> <b>(Geographical Location)</b>	
1. 01 : Jarak Antar Desa/Kelurahan di Kecamatan Cisewu Tahun 2007 <i>(Distance Among Villages at sub District of Cisewu, 2007)</i>	4
1. 02 : Tinggi Rata-Rata Dari Permukaan Laut Dan Luas Daerah Menurut Desa /Kel Tahun 2007 <i>(Average Altitude from Sea Level and Total Area by Villages at sub District of Cisewu, 2007)</i>	5
1. 03 : Jumlah Curah Hujan dan Hari Hujan Perbulan di Kecamatan Cisewu, Tahun 2007 <i>( Number of Precipitation and Day of Precipitation at sub District of Cisewu, 2007)</i>	6
1. 04 : Letak Geografis Desa/Kelurahan di Kecamatan Cisewu, Tahun 2007 <i>(Geographic Position of Villages at sub District of Cisewu, 2007)</i>	7
<b>BAB. II      PEMERINTAHAN</b> <b>(Government)</b>	
2.01 : Pegawai Negeri Sipil Menurut Tingkat Kepangkatan dan Jenis Kelamin di Kecamatan Cisewu Tahun 2007 <i>(Number of Civil Servants by Hierarchy and Sex at sub District of Cisewu, 2007)</i>	10
2.02 : Pegawai Negeri Sipil Menurut Tingkat Pendidikan dan Jenis Kelamin Di Kecamatan Cisewu Tahun 2007 <i>(Number of Civil Servants by Educational Level and Sex at subDistrict of Cisewu, 2007)</i>	11

- 2.03 : Jumlah Pegawai Desa/Kelurahan Menurut Jabatan dan Jenis Kelamin di Kecamatan Cisewu, Tahun 2007  
*(Number of Village Servants by Occupation and Sex at subDistrict of Cisewu, 2007)* 12
- 2.04 : Jumlah Kampung, Dusun, RW/RK dan RT di Kecamatan Cisewu, per Desa/Kelurahan Tahun 2007  
*(Number of Kampong, Duson, RW/RK and RT at sub District of Cisewu, 2007)* 13
- 2.05 : Luas Wilayah Desa/Kel Menurut Lahan Pertanian dan Non Pertanian Di Kec Cisewu, Tahun 2007  
*(Area of Villages by Agriculture and Non Agriculture at sub District of Cisewu, 2007)* 14

**BAB.III      PENDUDUK  
(Population)**

- 3.01 : Jumlah Penduduk Menurut Jenis Kelamin di Kecamatan Cisewu, Tahun 2007  
*(Number of Population by Sex at sub District of Cisewu, 2007)* 17
- 3.02 : Jumlah Penduduk Menurut Kelompok Umur dan Jenis Kelamin di Kec Cisewu, Tahun 2007  
*(Number of Population by Age Group and Sex at sub District of Cisewu, 2007)* 18
- 3.03 : Jumlah Penduduk Menurut Kelompok Usia di Kecamatan Cisewu, Tahun 2007  
*(Number of Population by Age Group at sub District of Cisewu, 2007)* 19
- 3.04 : Kepadatan Penduduk Menurut Desa/ Kel Di Kec Cisewu, Tahun 2007  
*(Population Density by Village at sub District of Cisewu, 2007)* 20
- 3.05 : Jumlah Penduduk, Rmtg dan Rata-rata Anggota Rmtg Menurut Desa/ Kel Di Kecamatan Cisewu, Tahun 2007  
*(Number of Population, Household and Average of Household member by Village at sub District of Cisewu, 2007)* 21

3.06	:	Jumlah Penduduk yang Bekerja menurut Lapangan Pekerjaan Di Kecamatan Cisewu, Tahun 2007 <i>(Number of Population who worked by Main Industry at sub District of Cisewu, 2007)</i>	22
3.06	:	Lanjutan <i>(Continuation)</i>	23
3.07	:	Jumlah Penduduk yang Bekerja Sebagai TKI menurut Jenis Kelamin di Kecamatan Cisewu, Tahun 2007 <i>(Number of Population who Worked as TKI by Sex at sub District of Cisewu, 2007)</i>	24
<b>BAB.IV</b>		<b>SOSIAL</b> <b><i>(Social)</i></b>	
4.1.01	:	Jumlah Sekolah Murid dan Guru Sekolah TK Menurut Desa/Kel Di Kecamatan Cisewu, Tahun 2007 <i>(Number of Schools, Students and Teachers of Kindergarten by Villages at sub District of Cisewu, 2007)</i>	27
4.1.02	:	Jumlah Sekolah, Murid dan Guru Sekolah Dasar Dilingkungan Dinas Pendidikan Menurut Desa/ Kel Di Kecamatan Cisewu, Tahun 2007 <i>(Number of Schools, Students and Teachers of Primary Scholls by Villages at subDistrict of Cisewu, 2007)</i>	28
4.1.02		Lanjutan <i>(Continuation)</i>	29
4.1.03	:	Jumlah Sekolah, Murid Dan Guru Madrasah Ibtidaiyah (MI) Menurut Desa/ Kel Kecamatan Cisewu, Tahun 2007 <i>(Number of Schools, Students and Teachers of Islamic Primary Schools by Villages at sub District of Cisewu, 2007)</i>	30
4.1.04	:	Jumlah Sekolah, Murid dan Guru Sekolah Menengah Tingkat Pertama Dilingkungan Dinas Pendidikan	31

	Menurut Desa/ Kel Di Kecamatan Cisewu, Tahun 2007 <i>(Number of Schools, Students and Teachers of Junior High Schools by Villages at sub District of Cisewu, 2007)</i>	
4.1.05	: Jumlah Sekolah, Murid dan Guru Madrasah Tsanawiyah (MTs) Menurut Desa/ Kel Kecamatan Cisewu, Tahun 2007 <i>(Number of Schools, Students and Teachers of Islamic Junior High Schools by Villages at sub District of Cisewu, 2007)</i>	32
4.1.06	: Jumlah Sekolah, Murid Dan Guru Sekolah Menengah Umum (SMU) Dilingkungan Dinas Pendidikan Menurut Desa/ Kel Di Kecamatan Cisewu, Tahun 2007 <i>(Number of Schools, Students and Teachers of General High Schools by Villages at sub District of Cisewu, 2007)</i>	33
4.1.07	: Jumlah Sekolah, Murid Dan Guru Madrasah Aliyah Menurut Desa/ Kel Kecamatan Cisewu, Tahun 2007 <i>(Number of Schools, Students and Teachers of Islamic General High Schools by Villages at sub District of Cisewu, 2007)</i>	34
4.1.09	: Jumlah Sekolah, Murid Dan Guru Sekolah Menengah Kejuruan Dilingkungan Dinas Pendidikan Menurut Desa/ Kel Kecamatan Cisewu, Tahun 2007 <i>(Number of Schools, Students and Teachers of Vocational High Schools by Villages at sub District of Cisewu, 2007)</i>	35
4.1.10	: Jumlah Pondok Pesantren, Pengasuh dan Santri Menurut Desa/ Kel Kecamatan Cisewu, Tahun 2007 <i>(Number of Islamic Boarding Schools, Teachers and Students by Villages at sub District of Cisewu, 2007)</i>	36
4.2.01	: Jumlah Sarana Fasilitas Kesehatan Menurut Desa/ Kel Di Kecamatan Cisewu, Tahun 2007 <i>(Number of Health Facilites by Villages at sub District of Cisewu, 2007)</i>	37
4.2.01	: Lanjutan <i>(Continuation)</i>	38
4.2.02	: Jumlah Tenaga Kesehatan Menurut Desa/ Kel Di	39

Kecamatan Cisewu, Tahun 2007  
(*Number of Health Personnel by Villages at sub District of Cisewu, 2007*)

- 4.2.03 : Jumlah Peserta Akseptor KB menurut Jenis Alat Kontrasepsi di Kecamatan Cisewu, Tahun 2007  
(*Number of Family Planning Acceptors by Classification at sub District of Cisewu, 2007*) 40
- 4.2.03 : Lanjutan  
(*Continuation*) 41
- 4.2.04 : Jumlah Pasangan Usia Subur (PUS) menurut Kelompok Umur di Kecamatan Cisewu, Tahun 2007  
(*Number of Fertile Couples by Age at sub District of Cisewu, 2007*) 42
- 4.2.05 : Jumlah Penduduk menurut Pentahapan Keluarga Sejahtera di Kecamatan Cisewu, Tahun 2007  
(*Number of Family by Classification of Welfare Family at sub District of Cisewu, 2007*) 43
- 4.3.1 : Jumlah Pemeluk Agama menurut Agama yang Dianut di Kecamatan Cisewu, Tahun 2007  
(*Number of Religion Adherent by Classification at sub Distric of Cisewu, 2007*) 44
- 4.3.2 : Jumlah Tempat Peribadatan di Kecamatan Cisewu, Tahun 2007  
(*Number of Worship Places at sub District of Cisewu, 2007*) 45
- 4.3.3 : Jumlah Kejadian Nikah, Talak, Cerai dan Rujuk di Kecamatan Cisewu, Tahun 2007  
(*Number of Marriages, preDivorces, Divorces and Reconciliation at sub District of Cisewu, 2007*) 46
- 4.4.1 : Jumlah Lapangan Olah Raga Menurut Jenis Kegiatan di Kecamatan Cisewu, Tahun 2007  
(*Number of Sport fields by Activities at sub District of Cisewu, 2007*) 47

4.4.2	: Jumlah Penyandang Cacat Menurut Jenis Kecacatan di Kecamatan Cisewu, Tahun 2007 <i>(Number of Difables by Classification at sub District of Cisewu, 2007)</i>	48
<b>BAB.V</b>	<b><i>PERTANIAN</i></b> <b><i>(Agriculture)</i></b>	
5.1.01	: Luas Lahan Sawah dan Lahan Bukan Sawah di Kecamatan Cisewu, Tahun 2007 <i>(Area of Wet Land and Non Wet Land at sub District of Cisewu, 2007)</i>	52
5.1.02	: Luas Lahan Sawah Menurut Jenis Pengairan di Kecamatan Cisewu, Tahun 2007 <i>(Area of Wet Land by Type of Irrigation at sub District of Cisewu, 2007)</i>	53
5.1.03	: Luas Lahan Panen, Produksi, Rata-Rata Produksi Tanaman Padi di Kecamatan Cisewu, Tahun 2007 <i>(Harvested Area, Production, Average Production of Paddy at sub District of Cisewu, 2007)</i>	54
5.1.04	: Produksi, Tanaman Palawija Menurut Jenis Tanaman di Kecamatan Cisewu, Tahun 2007 (Ton) <i>(Production of Second Crops by Its Kind at sub District of Cisewu, 2007)</i>	55
5.1.05	: Produksi, Tanaman Sayuran Menurut Jenis Tanaman di Kecamatan Cisewu, Tahun 2007 (Ton) <i>(Production of Vegetables by Its Kind at sub District of Cisewu, 2007)</i>	56
5.1.05	: Lanjutan <i>(Continuation)</i>	57
5.2.01	: Luas Hutan Lindung Menurut BKPH/RPH di Kecamatan Cisewu, Tahun 2007 <i>(Total Area of Conservation Forest by Its Kind at sub District of Cisewu, 2007)</i>	58



5.3.01	: Populasi Jumlah Ternak Menurut Jenis Ternak di Kecamatan Cisewu, Tahun 2007 <i>(Population of Livestock by Its Kind at sub District of Cisewu, 2007)</i>	59
5.3.02	: Populasi Jumlah Unggas Menurut Jenis Unggas di Kecamatan Cisewu, Tahun 2007 <i>(Population of Poultry by Its Kind at sub District of Cisewu, 2007)</i>	60
5.3.03	: Produksi Daging Ternak Menurut Jenis Ternak di Kecamatan Cisewu, Tahun 2007 (Ton) <i>(Production of Livestock Meats by its Kind at sub District of Cisewu, 2007)</i>	61
5.3.04	: Produksi Daging Unggas Menurut Jenis Unggas di Kecamatan Cisewu, Tahun 2007 (Ton/Kg) <i>(Production of Poultry Meats by Its Kind at sub District of Cisewu, 2007)</i>	62
5.3.05	: Produksi Telur Dan Susu Menurut Ternak di Kecamatan Cisewu, Tahun 2007 (kw, Kg) <i>(Production of Eggs and Milk by Its Kind at sub District of Cisewu, 2007)</i>	63
5.4.01	: Luas Lahan Tempat Pemeliharaan/Penangkapan Perikanan Darat di Kecamatan Cisewu, Tahun 2007 <i>(Area of Breeding/Catching Facilities of Land Fishery at sub District of Cisewu, 2007)</i>	64
5.4.02	: Produksi Perikanan Darat Menurut Tempat Penangkapan di Kecamatan Cisewu, Tahun 2007 <i>(Production of Land Fishery by Its Catching Facilities at sub District of Cisewu, 2007)</i>	65

**BAB.VI      *INDUSTRI PENGOLAHAN***  
***(Manufacturing)***

6.01	: Banyaknya Perusahaan Industri dan Tenaga Kerja di	67
------	---	----

Kecamatan Cisewu, Tahun 2007  
(*Number of Establishment and Its Labour at sub District of  
Cisewu, 2007*)

- 6.02 : Banyaknya Industri Kecil/ Kerajinan Rumah Tangga di 68  
Kecamatan Cisewu, Tahun 2007  
(*Number of Small Industries/Home craft at sub District of  
Cisewu, 2007*)
- 6.03 : Lanjutan 69  
(*Continuation*)
- 6.04 : Jumlah Kegiatan Usaha di Kecamatan Cisewu, Tahun 70  
2007  
(*Number of Establishment at sub District of Cisewu, 2007*)
- 6.05 : Jumlah Toko di Kecamatan Cisewu, Tahun 2007 71  
(*Number of Shops at sub District of Cisewu, 2007*)

**BAB.VII**      **ANGKUTAN DAN KOMUNIKASI**  
(*Transportation and Communication*)

- 7.01 : Panjang Jalan Menurut Keadaan di Kecamatan Cisewu, 73  
Tahun 2007  
(*Length of Road by Its Condition at sub District of Cisewu, 2007*)
- 7.02 : Banyaknya Angkutan Kendaraan Bermotor dan Tidak 74  
Bermotor Menurut Jenis Kendaraan Di Kecamatan  
Cisewu, Tahun 2007  
(*Number of Motor Vehicle and Non Motor Vehicle  
Transportation by Its Kind a sub District of Cisewu, 2007*)

**BAB.VIII**      **HOTEL DAN AKOMODASI**  
(*Hotel and Accommodations*)

- 8.01 : Banyaknya Akomodasi Menurut di Kecamatan Cisewu, 76

Tahun 2007

*(Number of Accommodations at sub District of Cisewu, 2007)*

- 8.02 : Jumlah Rumah Makan/Restoran dan Tenaga Kerja di 77  
Kecamatan Cisewu, Tahun 2007  
*(Number of Restaurant and Its Labour at sub District of Cisewu,  
2007)*

<http://garutkab.bps.go.id>

*(Pyramid of Population at sub District of Cisewu by Sex, 2007)*

- |      |  |    |
|------|--|----|
| 3.02 | : Jumlah penduduk kecamatan Cisewu berdasarkan Sensus Penduduk<br><i>( Number of Population at sub District of Cisewu by Population Census)</i>                                | 16 |
| 4.01 | : Jumlah Nikah dan Cerai per Bulan di kecamatan Cisewu pada tahun 2007<br><i>(Number of Marriages and Divorces per Month at sub District of Cisewu, 2007)</i>                  | 26 |
| 5.01 | : Persentase Luas Hutan Lindung per Desa di kecamatan Cisewu pada tahun 2007<br><i>(Percentage of Area of Conservation Forest per Village at sub District of Cisewu, 2007)</i> | 50 |
| 5.02 | : Produksi Hutan Rakyat Berdasar Jenis Tanaman di kecamatan Cisewu pada tahun 2007<br><i>(Production of Folk forest by Kind of Wood at sub District of Cisewu, 2007)</i>       | 50 |
| 5.03 | : Persentase Penggunaan Lahan Pertanian di kecamatan Cisewu pada tahun 2007<br><i>(Percentage of Using of Agricultural Area at sub District of Cisewu, 2007)</i>               | 51 |

*Ulasan Singkat  
(Short Commentary)*

**Bab. 1. Letak Geografis**

Kecamatan Cisewu mempunyai luas wilayah sekitar 11.711.985 Ha, dengan batas-batas wilayah sebagai berikut :

- Sebelah Utara, berbatasan dengan Desa Sukamulya Kecamatan Talegong.
- Sebelah Timur, berbatasan dengan Kecamatan Bungbulang.
- Sebelah Selatan, berbatasan dengan Desa Sukarame Kecamatan Caringin.
- Sebelah Barat, berbatasan dengan Kabupaten Cianjur.

Secara umum karakteristik wilayah Kecamatan Cisewu merupakan daerah Pegunungan dengan kondisi alam berbukit-bukit yang memiliki permukaan terendah dari laut

**Chapter.1.GeographicalLocation**

*Sub District of Cisewu has total area approximately 11.711.985 Ha, with area boundaries as shown below:*

- *North side, by Village of Sukamulya at sub District of Talegong.*
- *East side, by sub District of Bungbulang.*
- *South side, by Village of Sukarame at sub District of Caringin.*
- *West side, by Regency of Cianjur.*

*Generally, characteristic of sub District of Cisewu is a mountainous area with hilly condition which is the lowest altitude was 600 metres from sea level and the most of its soil surface has steep slope as well as it has an average of rainfall was*

setinggi 600 mdpl dan sebagian besar permukaan tanahnya memiliki kemiringan yang relatif cukup curam, juga mempunyai rata-rata curah hujan sebanyak 1.085mm/Thn 2007.

Letak wilayah Kecamatan Cisewu yang berada di Garut Selatan menyebabkan antara ibukota kabupaten Garut dengan Kecamatan Cisewu harus ditempuh dengan jarak  $\pm$  106 Km atau  $\pm$  4 jam perjalanan dengan kendaraan bermotor.

## **Bab. 2. Pemerintahan**

Data yang disajikan pada Bab Pemerintahan ini mencakup data-data Pemerintahan, Aparatur dan data Luas Wilayah.

Kecamatan Cisewu pada tahun 2007 meliputi sebanyak 7 desa, terdiri dari 66 RW dan 236 RT. Sedangkan jumlah penduduk

*1.085mm on this year.*

*Due to the position of sub District of Cisewu which is located at South side of Garut, between capital city of Regency of Garut and sub District of Cisewu has to be reached with distance approx. 106 Km or approx. 4 hours journey with motor vehicle transportation.*

## **Chapter. 2. Government**

*Data presented on this chapter is consists of data of Governmental, Apparatus and data of total area.*

*Sub District of Cisewu in 2007 was covered by 7 Villages, It consists of 66 RW and 236 RT. Meanwhile, population of sub District of Cisewu was 32,940 people which is divided into: Male, 16,713 people and*

Kecamatan Cisewu sebanyak 32,940 jiwa dengan pembagian: Laki-laki 16,713 jiwa dan Perempuan 16,229 jiwa juga jumlah KK sebanyak 10,407 KK.

Jumlah Unit Kerja Dinas/Instansi /Badan dan Kantor dilingkungan Pemerintah Kecamatan Cisewu pada tahun 2007 sebanyak 20 buah dengan banyak Pegawai Negeri Sipil sebanyak 328 Orang, termasuk PNS di Kecamatan dan dinas-dinas lainnya.

### **Bab. 3 Kependudukan**

Pada Bab III ini dapat dijumpai beragam tabel-tabel yang berhubungan dengan masalah penduduk, seperti jumlah penduduk, penduduk menurut kelompok umur dan ketenagakerjaan.

Jumlah penduduk

*Female, 16,229 people as well as the number of Household was 10,407 Household.*

*The number of an Official/Resort/Board and Office residing in local government of sub District of Cisewu in 2007 was 20 official with the number of Civil Servant was 328 persons, including Civil Servant who work at sub District office as well as other Office.*

### **Chapter. 3. Population**

*On this chapter, it can be seen various tables which is related with population affair such as number of population, population by age group and manpower.*

*Population of sub District of Cisewu in 2007 was 32,940 people with total of Household was 10,407*

Kecamatan Cisewu pada tahun 2007 sebanyak 32,940 jiwa dengan jumlah rumah tangga sebanyak 10,407 rumahtangga.

Dengan memiliki luas wilayah sekitar 11.711,983 Ha menjadikan setiap Km<sup>2</sup> nya rata-rata dihuni sebanyak 286 jiwa dengan sebaran yang tidak merata pada setiap desanya, dengan tingkat kepadatan penduduk tertinggi terdapat di desa Nyalindung yang setiap Km<sup>2</sup> nya mencapai 846 jiwa sedangkan tingkat kepadatan terendah terdapat di desa Karangsewu yang hanya didiami oleh sekitar 142 jiwa setiap Km<sup>2</sup> nya.

#### **Bab. 4 . Sosial**

Pada Bab IV ini terbagi dalam beberapa sub Bab yang terdiri dari: Pendidikan, Kesehatan, Agama dan Sosial lainnya.

*Household.*

*With the total area was approximately 11.711.985 Ha, it has made the average of every square Km was residing by 286 people with uneven population distribution among villages, with the highest population density located at village of Nyalindung which every square Km reached 846 people, meanwhile the lowest population density located at village of Karangsewu which resided by 142 people per square Km.*

#### **Chapter.4. Social**

*On this chapter, it is divided into some sub Chapter which consists of :Education, Health, Religion and Other Social.*



## **4.1 Pendidikan**

Pada sub Bab ini dapat dilihat mengenai data-data yang berhubungan dengan Pendidikan seperti jumlah sekolah, jumlah murid dan jumlah guru pada masing-masing tingkatan sekolah baik yang berada di bawah dinas Pendidikan maupun di bawah departemen Agama.

## **4.2. Kesehatan**

Pada sub Bab ini dapat dilihat berbagai macam data yang berkaitan dengan kesehatan seperti jumlah sarana kesehatan mulai dari Puskesmas, Pustu sampai Posyandu juga jumlah tenaga kesehatan dari Perawat sampai dukun beranak ditambah juga dengan data2 yang berhubungan dengan Keluarga Berencana seperti jumlah Akseptor KB berdasar jenis alat kontrasepsi,

## **4.1. Education**

*On this sub Chapter, it can be seen about datas related with education such as number of schools, number of students and number of teachers in each level of schools whether it stands below an Educational extention or it stands below a Religion Department.*

## **4.2. Health**

*On this sub Chapter, it can be seen various data which related with Health such as number of Health Facilities starting with Health Center, Pustu untill Posyandu as well as number of Health Personnel starting with Nurse untill Mid Wife also it is added with datas which related with Family Planning such as number of an Acceptor of Family Planning by Classified, number of Fertile Couples and others.*

jumlah Pasangan Usia Subur (PUS) dan lainnya.

#### **4.3. Agama**

Untuk mengetahui data-data yang berhubungan dengan keagamaan dapat dilihat pada sub bab ini yang meliputi jumlah pemeluk agama, jumlah sarana peribadatan dan jumlah nikah, talak, cerai, rujuk .

#### **4.4. Sosial Lainnya**

Dalam sub bab ini disajikan data-data sosial lainnya seperti jumlah lapangan olah raga dan jumlah penyandang cacat pada masing-masing desa.

### **Bab. 5 . Pertanian**

Dalam struktur perekonomian Kabupaten Garut, sektor pertanian merupakan sektor yang sangat dominan. Oleh karena

#### **4.3. Religion**

*For knowing datas which related with religion, it can be seen on this sub chapter which covered such as number of religion Adherent, number of worship Facilities and number of Marriages, preDivorces, Divorces, Reconciliation.*

#### **4.4. Other Social**

*On this sub chapter is presented datas of Other Social such as number of Sportfields and number of Difables in each Village.*

### **Chapter 5. Agricultural**

*In the economic structure of Regency of Garut, the Agriculture Sector is the most dominant sector, because of that the policy of economic development of Regency of Garut has tendency to the*

itu dalam kebijakan pembangunan ekonomi Kabupaten Garut berfihak kepada pembangunan perekonomian rakyat terutama di daerah pedesaan, guna meningkatkan kesejahteraan petani. Ulasan pada bab ini akan dikelompokan dalam sub bab sebagai berikut ;

- 5.1. Pertanian Tanaman Pangan
- 5.2. Kehutanan
- 5.3. Peternakan
- 5.4. Perikanan

## **5.1. Pertanian Tanaman Pangan**

Komoditi-komoditi pertanian yang masuk kedalam sub bab ini meliputi pertanian tanaman padi (*padi sawah dan padi ladang*), tanaman palawija, tanaman sayur-sayuran dan tanaman buah-buahan (*Tanaman Bahan Makanan/ Tabama*). Adapun informasi yang dapat ditampilkan didalam sub bab

*development of public economics particularly at villages. The aim is to increase the farmer's welfare, Review on this chapter will be grouped into sub chapter as shown below:*

- 5.1. Food Agriculture*
- 5.2. Forestry*
- 5.3. Husbandry*
- 5.4. Fishery*

### **5.1. Food Agriculture**

*The agriculture commodities which is include on this sub chapter are covered into paddy crops, second crops and fruits. As to the information presented on this sub chapter such as Added plants, number of Harvested area and number of production for each commodity.*

ini mengenai tambah tanam, jumlah luas panen dan jumlah produksi untuk masing-masing komoditi.

## **5.2. Kehutanan**

Dalam sub Bab ini hanya menyajikan data Luas Hutan Lindung Menurut BKPH/RPH di Kecamatan Cisewu.

## **5.3. Peternakan**

Didalam sub bab ini membahas populasi ternak dan unggas, produksi daging ternak dan daging unggas juga produksi susu dan telur. Adapun yang termasuk dalam katagori ternak disini terdiri dari sapi potong, sapi perah, kerbau, kuda, kambing dan domba, sementara yang termasuk kedalam katagori unggas adalah ayam ras, ayam buras dan itik.

## **5.4. Perikanan**

## **5.2. Forestry**

*On this sub Chapter only presents data about Area of Conservation forest by Kind at sub district of Cisewu.*

## **5.3. Husbandry**

*On this sub chapter is about to discuss population of livestock and poultry, production of livestock meat and poultry meat as well as production of egg and milk. As for livestock which is included on this categorize such as cow, buffalo, horse, sheep and goat. Meanwhile poultry which is included on this categorize such as chicken and duck.*

## **5.4. Fishery**

*On this sub chapter presents datas related with fishery such as Area of breeding and catching of land fishery*

Pada sub bab ini menyajikan data-data yang berhubungan dengan perikanan seperti Luas Lahan tempat pemeliharaan /penangkapan perikanan darat, dan produksi perikanan darat menurut tempat penangkapan

## **Bab. 6 . Industri Pengolahan**

Dalam rangka memasuki era pembangunan pertumbuhan industri dan era globalisasi, peran industri kecil sangat besar sekali, sehingga dalam hal ini pembinaan dan pengembangan perlu untuk terus ditingkatkan baik secara kualitas maupun kuantitas. Selain itu dalam perkembangannya usaha industri kecil ini selalu melibatkan berbagai aspek diantaranya bahan baku, permodalan/ investasi, mesin/alat berproduksi, tenaga kerja, manajemen, promosi dan

*as well as production of land fishery by catching place.*

## **Chapter.6. Manufacturing**

*Entering the growth of development of manufacturing era and globalization era, the small industry plays enormous role so that maintenance and enhancement are needs to be increased whether as a quality or as a quantity. Besides that, small industry is always to use various elements such things as raw material, capital/investment, machine/production mean, manpower, management, promotion and marketing.*

## **Chapter.7. Transportation**

pemasaran

## **Bab.7 . Transportasi**

Pada bagian Bab ini menyajikan tabel-tabel mengenai transportasi, seperti data mengenai panjang jalan dan jumlah kendaraan bermotor

## **Bab. 8. Hotel dan Akomodasi**

Pada Bab ini dapat dilihat data-data seperti jumlah akomodasi dan jumlah rumah makan beserta jumlah tenaga kerjanya.

*On this chapter presents tables related with transportation such as length of road and number of motor vehicles.*

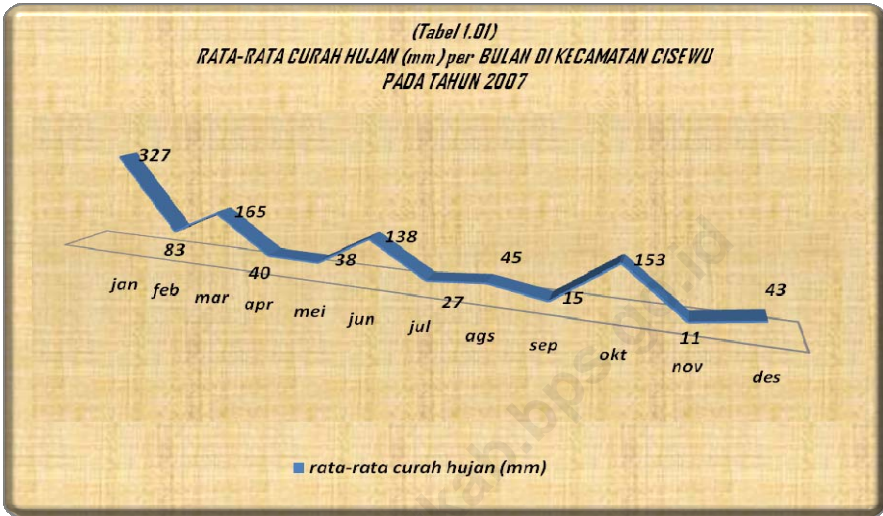
## ***Chapter.8.Hotel and Accommodation***

*On this chapter it can be seen datas such as number of Accommodation and number of food court including number of worker.*

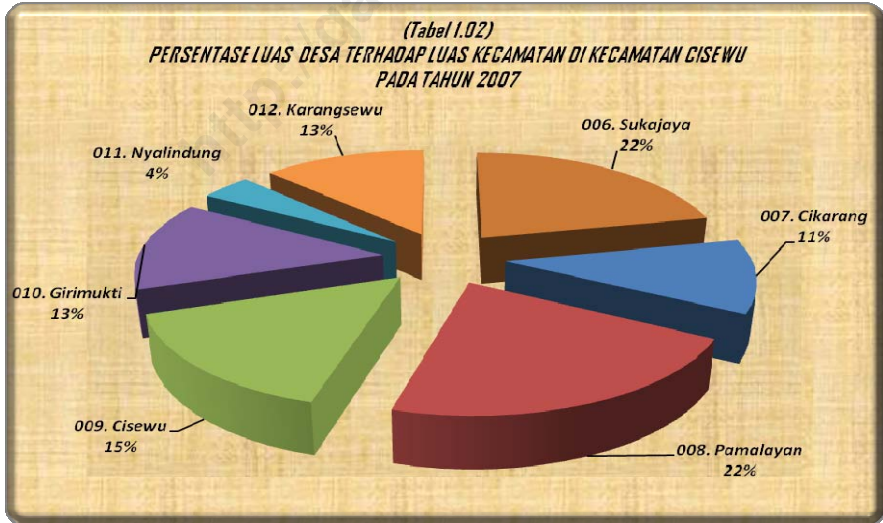
# Bab I

# Letak Geografis



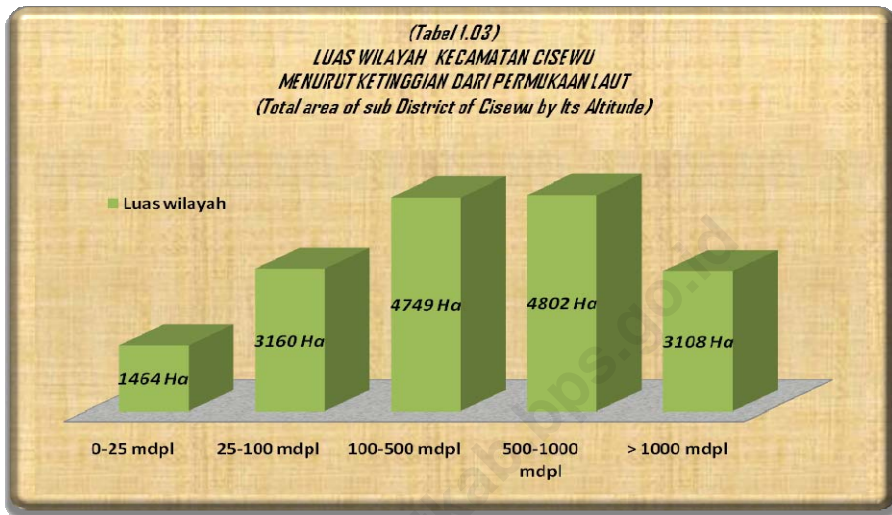


Sumber : Dinas Kehutanan kec. Cisewu

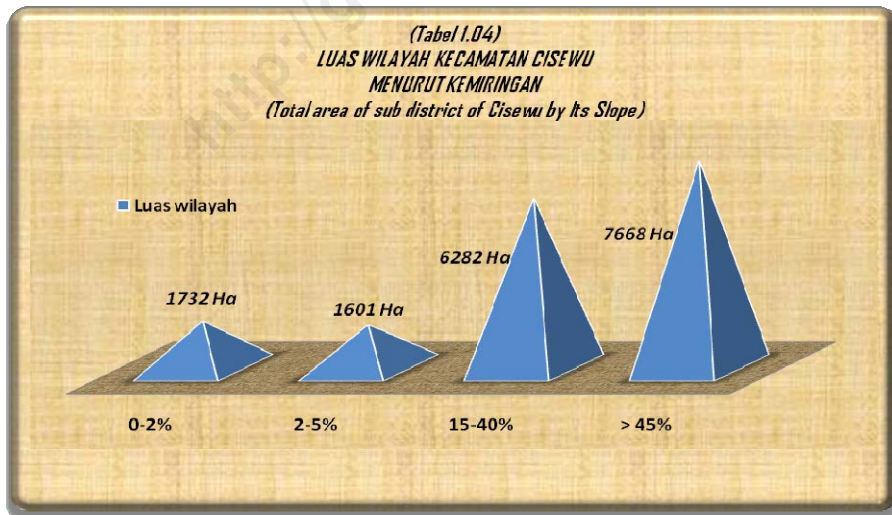


Sumber : kantor Desa di kec. Cisewu

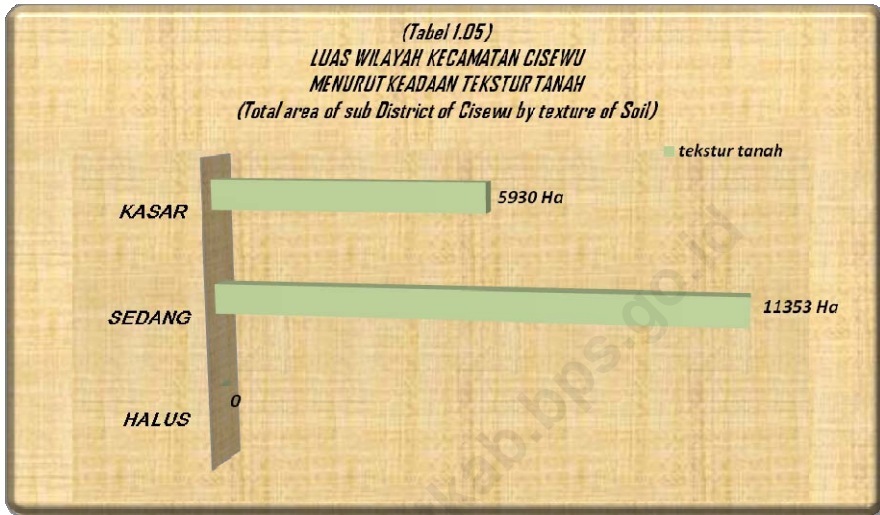




Sumber : BPN Kab. Garut



Sumber : BPN Kab. Garut



Sumber : BPN Kab. Garut

**Jarak Antar Desa/Kelurahan di Kecamatan  
Cisewu Tahun 2007**  
Tabel. 1. 01 :  
(Distance Among Villages at sub District of Cisewu,  
2007)

Desa/Ke Village	Kecamatan	Sukajaya	Cikarang	Pamalayan	Cisewu	Girimukti	Nyalindung	Karangsewu
(1)	(2)	(3)	(4)	(5)	(6)	(7)	(8)	(9)
010. Kecamatan	-	8,3	14	2,2	0,55	16	12	14
006. Sukajaya	8,3	-	9,4	6,1	8,85	24,3	20,3	18,3
007. Cikarang	14	9,4	-	14	14,55	30	26	-
008. Pamalayan	2,2	6,1	14	-	2,75	18,2	14,2	11,8
009. Cisewu	0,55	8,85	14,55	2,75	-	15,95	11,95	14,55
010. Girimukti	16	24,3	30	18,2	15,95	-	14,2	30
011. Nyalindung	12	20,3	26	14,2	11,95	14,2	-	26
012. Karangsewu	14	18,3	-	11,8	14,55	30	26	-

Sumber: Kantor Desa di kec. Cisewu

Tinggi Rata-Rata Dari Permukaan Laut Dan Luas Daerah Menurut Desa di Kecamatan Cisewu Tahun 2007  
 Tabel. 1. 02 :  
 (Average Altitude from Sea Level and Total Area by Villages at sub District of Cisewu, 2007)

Desa/Kel <i>Village</i>	Tinggi rata-rata dari permukaan laut (m) <i>Average Altitude</i>	Luas Daerah (Ha <sup>2</sup> ) <i>Total Area (Ha<sup>2</sup>)</i>	% Luas Desa terhadap Kecamatan
(1)	(2)	(3)	(4)
006. Sukajaya	725	2527.6	21.67
007. Cikarang	646	1292	11.08
008. Pamalayan	845	2526.8	21.66
009. Cisewu	653	1795.9	15.40
010. Girmukti	1253	1583.5	13.57
011. Nyalindung	650	460.2	3.95
012. Karangsewu	643	1479	12.68
Jumlah		11665	100

Sumber : Kantor Desa di kec. Cisewu

**Jumlah Curah Hujan dan Hari Hujan Perbulan di Kecamatan Cisewu, Tahun 2007**  
 Tabel. 1.03 : *( Number of Precipitation and Day of Precipitation at sub District of Cisewu, 2007)*

Bulan	Hari hujan <i>Rainy Day</i>	Curah Hujan (mm)	Rata-rata Curah hujan per hari
(1)	(2)	(3)	(4)
Januari	-	327	-
Pebruari	-	83	-
Maret	-	165	-
April	-	40	-
Mei	-	38	-
Juni	-	138	-
Juli	-	27	-
Agustus	-	45	-
September	-	15	-
Oktober	-	153	-
Nopember	-	11	-
Desember	-	43	-
Jumlah	-	1085	-

*Sumber :Dinas kehutanan kec. Cisewu*

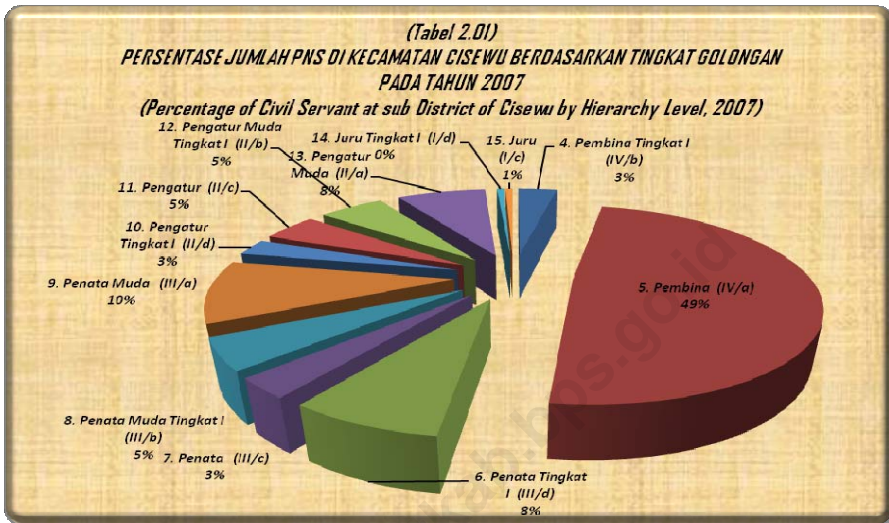
Tabel. 1.04 : **Letak Geografis Desa/Kelurahan di Kecamatan Cisewu, Tahun 2007**  
(*Geographic position of Villages at sub District of Cisewu, 2007*)

Desa	Pesisir/ Tepi Pantai	Bukan Pesisir		
		Lembah/A liran Sungai	Lereng/pun ggung Bukit	Dataran
(1)	(2)	(3)	(4)	(5)
006. Sukajaya	-	-	√	-
007. Cikarang	-	-	√	-
008. Pamalayan	-	-	√	-
009. Cisewu	-	-	√	-
010. Girimukti	-	-	√	-
011. Nyalindung	-	-	√	-
012. Karangsewu	-	-	√	-

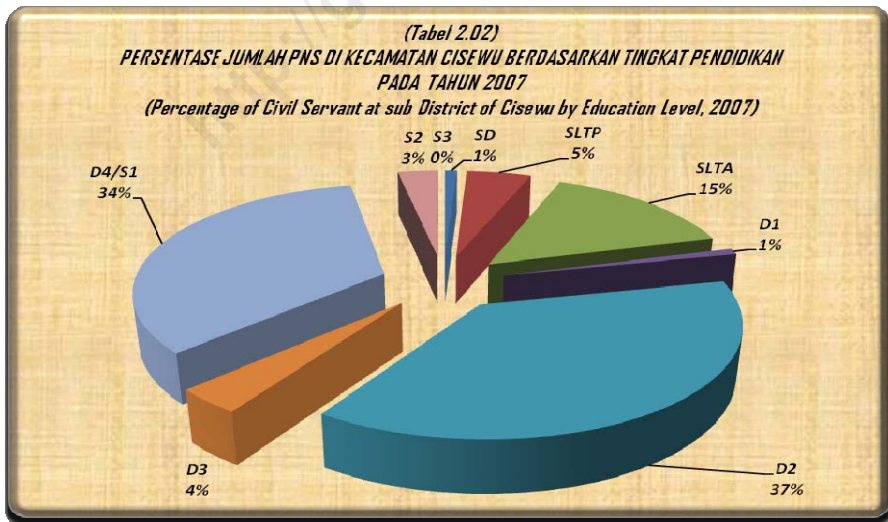
Sumber : Dinas Kehutanan kec. Cisewu

# Bab. II Pemerintahan





Sumber : Dinas-dinas di kec. Cisewu



Sumber : Dinas-dinas di kec. Cisewu



**Pegawai Negeri Sipil Menurut Tingkat Kepangkatan dan Jenis Kelamin di Kecamatan Cisewu Tahun 2007**  
 Tabel. 2.01 : *(Number of Civil Servants by Hierarchy and Sex at subDistrict of Cisewu, 2007)*

<b>Tingkat Kepangkatan Hierarchy Level</b>	<b>Laki-laki Male</b>	<b>Perempuan Female</b>	<b>Jumlah Total</b>
<b>(1)</b>	<b>(2)</b>	<b>(3)</b>	<b>(4)</b>
1. Pembina Utama (IV/e)	-	-	-
2. Pembina Utama Madya (IV/d)	-	-	-
3. Pembina Utama Muda (IV/c)	-	-	-
4. Pembina Tingkat I (IV/b)	10	1	11
5. Pembina (IV/a)	106	53	159
6. Penata Tingkat I (III/d)	23	3	26
7. Penata (III/c)	5	5	10
8. Penata Muda Tingkat I (III/b)	13	4	17
9. Penata Muda (III/a)	27	6	33
10. Pengatur Tingkat I (II/d)	5	4	9
11. Pengatur (II/c)	13	3	16
12. Pengatur Muda Tingkat I (II/b)	16	2	18
13. Pengatur Muda (II/a)	20	5	25
14. Juru Tingkat I (I/d)	2	0	2
15. Juru (I/c)	2	0	2
16. Juru Muda Tingkat I / (I/b)	-	-	-
17. Juru Muda (I/a)	-	-	-
<b>Jumlah</b>	<b>242</b>	<b>86</b>	<b>328</b>

Sumber :Dinas-dinas di kec. Cisewu

Tabel. 2.02 : **Pegawai Negeri Sipil Menurut Tingkat Pendidikan dan Jenis Kelamin Di Kecamatan Cisewu Tahun 2007**  
(*Number of Civil Servants by Educational Level and Sex at sub District of Cisewu, 2007*)

<b>Tingkat Pendidikan</b> <i>Educational Level</i>	<b>Laki-laki</b> <i>Male</i>	<b>Perempuan</b> <i>Female</i>	<b>Jumlah</b> <i>Total</i>
<b>(1)</b>	<b>(2)</b>	<b>(3)</b>	<b>(4)</b>
SD	3	-	3
SLTP	17	-	17
SLTA	44	4	48
D1	-	3	3
D2	73	49	122
D3	9	3	12
D4/S1	88	25	113
S2	10	-	10
S3	-	-	-
<b>Jumlah</b>	<b>244</b>	<b>84</b>	<b>328</b>

Sumber :Dinas-dinas di kec. Cisewu

**Jumlah Pegawai Desa/Kelurahan Menurut Jabatan Dan Jenis Kelamin Di Kecamatan Cisewu, Tahun 2007**  
*Tabel. 2.03 : (Number of Village Servants by Occupation and Sex at sub District of Cisewu, 2007)*

<b>Struktur Jabatan</b> <i>Occupation Structur</i>	<b>Laki-laki</b> <i>Male</i>	<b>Perempuan</b> <i>Female</i>	<b>Jumlah</b> <i>Total</i>
<b>(1)</b>	<b>(2)</b>	<b>(3)</b>	<b>(4)</b>
Kepala Desa	7	-	7
akretaris DeseS	7	-	7
Kaur Pemerintaham	7	-	7
Kaur Umum	7	-	7
Kaur Kesra	7	-	7
Kaur Keuangan	7	-	7
Bendahara	6	1	7
Kepala Dusun	19	-	19
<b>Jumlah</b>	<b>67</b>	<b>1</b>	<b>68</b>

*Sumber: Kantor desa di kec. Cisewu*

**Tabel. 2.04 : Jumlah Kampung, Dusun, RW/RK dan RT di Kecamatan Cisewu, per Desa/Kelurahan Tahun 2007 (Number of Kampung, Dusun, RW/RK and RT at sub District of Cisewu, 2007)**

Desa/Kel <i>Village</i>	Kampung	Dusun	RW/RK	RT
(1)	(2)	(3)	(4)	(5)
006. Sukajaya	33	3	9	32
007. Cikarang	85	3	9	35
008. Pamalayan	40	4	14	44
009. Cisewu	40	2	14	52
010. Girimukti	32	2	6	24
011. Nyalindung	21	3	8	26
012. Karangsewu	18	2	6	23
<b>Jumlah</b>	<b>269</b>	<b>19</b>	<b>66</b>	<b>236</b>

Sumber : Kantor Desa kec. Cisewu

**Tabel. 2. 05 :** Luas Wilayah Desa/Kel Menurut Lahan Pertanian dan Non Pertanian Di Kec Cisewu, Tahun 2007  
(Area of Villages by Agriculture and Non Agriculture at sub District of Cisewu, 2007)

Desa/Kel Village	Hutan Rain Forest	Pertanian Agricultur e	Non Pertanian Non Agricultur e	Jumlah Total
(1)	(2)	(3)	(4)	(5)
006. Sukajaya	1056.31	1,424	47	2527.6
007. Cikarang	213	1050	29	1292
008. Pamalayan	1574	894.8	58	2526.8
009. Cisewu	913.47	702.43	180	1795.9
010. Girimukti	2221.51	165	45.86	2432.37
011. Nyalindung	-	440.14	20.06	460.2
012. Karangsewu	617.01	825.99	36	1479
Jumlah	6595.3	5502.485	416.085	11665

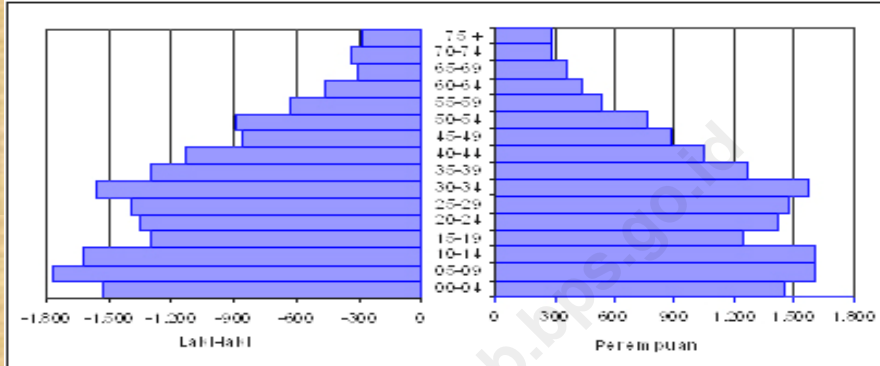
Sumber : Kantor desa di kec. Cisewu

## Bab. III

# Penduduk




**Tabel (3.01)**  
**PIRAMIDA PENDUDUK KECAMATAN CISEWU PADA TAHUN 2007**  
*(Pyramid of Population at sub District of Cisewu, 2007)*



Sumber : Garut Dalam Angka 2008

**Tabel (3.02)**  
**JUMLAH PENDUDUK KECAMATAN CISEWU**  
**BERDASARKAN SENSUS PENDUDUK**  
*(Number of Population of sub district of Cisewu by Population Census)*



Sumber: Sensus Penduduk thn 1971, 1980, 1990 & 2000

**Jumlah Penduduk Menurut Jenis Kelamin di  
Kecamatan Cisewu, Tahun 2007**  
*(Number of Population by Sex at sub District of Cisewu, 2007)*

<b>Desa/ Kel</b>	<b>Laki-laki</b>	<b>Perempuan</b>	<b>Jumlah</b>
<i>Village</i>	<i>Male</i>	<i>Female</i>	<i>Total</i>
<b>(1)</b>	<b>(2)</b>	<b>(3)</b>	<b>(4)</b>
006. Sukajaya	2,373	2,353	4,726
007. Cikarang	2,519	2,418	4,937
008. Pamalayan	3,248	3,172	6,420
009. Cisewu	3,901	3,568	7,469
010. Girimukti	1,725	1,784	3,509
011. Nyalindung	1,931	1,909	3,840
012. Karangsewu	1,016	1,025	2,041
<b>Jumlah</b>	<b>16,713</b>	<b>16,229</b>	<b>32,942</b>

*Sumber : Kantor Desa di kecamatan Cisewu*



Tabel. 3.02 : **Jumlah Penduduk Menurut Kelompok Umur Dan Jenis Kelamin Di Kec Cisewu, Tahun 2007**  
(*Number of Population by Age Group and Sex at sub District of Cisewu, 2007*)

Kelompok Umur <i>Age Group</i> (1)	Laki-laki <i>Male</i> (2)	Perempuan <i>Female</i> (3)	Jumlah <i>Total</i> (4)
00 – 04	1,527	1,454	2,981
05 – 09	1,768	1,604	3,372
10 – 14	1,622	1,602	3,224
15 – 19	1,293	1,243	2,536
20 – 24	1,345	1,422	2,767
25 – 29	1,390	1,474	2,864
30 – 34	1,556	1,581	3,137
35 – 39	1,296	1,272	2,568
40 – 44	1,133	1,045	2,178
45 – 49	861	880	1,741
50 – 54	892	764	1,656
55 – 59	635	531	1,166
60 – 64	471	432	903
65 – 69	305	364	669
70 – 74	332	286	618
75 +	287	275	562
<b>Jumlah</b>	<b>16,713</b>	<b>16,229</b>	<b>32,942</b>

Sumber : PUSKESMAS DTP kec. Cisewu

**Jumlah Penduduk Menurut Kelompok Usia Di Kecamatan Cisewu, Tahun 2007**  
 Tabel. 3.03 : *(Number of Population by Age Group at sub District of Cisewu, 2007)*

Desa/ Kel	0-14	15 - 64	65 +
(1)	(2)	(3)	(4)
006. Sukajaya	1,374	3,087	265
007. Cikarang	1,436	3,224	277
008. Pamalayan	1,866	4,193	361
009. Cisewu	2,172	4,878	419
010. Girimukti	1,020	2,292	197
011. Nyalindung	1,116	2,508	216
012. Karangsewu	593	1,333	115
<b>Jumlah</b>	<b>9,577</b>	<b>21,515</b>	<b>1,850</b>

*Sumber : Kantor Desa di kecamatan Cisewu*

**Kepadatan Penduduk Menurut Desa/ Kel Di Kec  
Cisewu, Tahun 2007**  
Tabel. 3.04 : *(Population Density by Village at sub District of Cisewu,  
2007)*

<b>Desa/ Kel</b> <i>Village</i>	<b>Luas Daerah</b> <b>(Km<sup>2</sup>)</b> <i>Total Area</i> <i>(Km<sup>2</sup>)</i>	<b>Jumlah</b> <b>Penduduk</b> <i>Population</i>	<b>Kepadatan</b> <b>per (Km<sup>2</sup>)</b> <i>Density per</i> <i>Km<sup>2</sup></i>
<b>(1)</b>	<b>(2)</b>	<b>(3)</b>	<b>(4)</b>
006. Sukajaya	24.98	4,726	189
007. Cikarang	12.76	4,937	387
008. Pamalayan	24.97	6,420	257
009. Cisewu	17.74	7,469	421
010. Girimukti	15.65	3,509	224
011. Nyalindung	4.54	3,840	846
012. Karangsewu	14.41	2,041	142
<b>Jumlah</b>	-	<b>32,942</b>	-

*Sumber : Kantor desa di kecamatan Cisewu*

**Jumlah Penduduk, Rmtg dan Rata-rata Anggota Rmtg Menurut Desa/ Kel Di Kecamatan Cisewu, Tahun 2007**  
 Tabel. 3.5 : (Number of Population, Household and Average of Household member by Village at sub District of Cisewu, 2007)

<b>Desa/ Kel Village</b>	<b>Jumlah Penduduk Population</b>	<b>Jumlah Rumah tangga Household</b>	<b>Rata-rata Anggota Rmtg Average of Household</b>
<b>(1)</b>	<b>(2)</b>	<b>(3)</b>	<b>(4)</b>
006. Sukajaya	4,726	1,546	3.06
007. Cikarang	4,937	1,494	3.30
008. Pamalayan	6,420	1,920	3.34
009. Cisewu	7,469	1,971	3.79
010. Girimukti	3,509	1,152	3.05
011. Nyalindung	3,840	1,124	3.42
012. Karangsewu	2,041	702	2.91
<b>Jumlah</b>	<b>32,942</b>	<b>9,909</b>	<b>22.86</b>

Sumber : Kantor desa di kecamatan Cisewu

**Jumlah Penduduk yang Bekerja menurut Lapangan Pekerjaan Di Kecamatan Cisewu, Tahun 2007**  
 Tabel. 3.06 : *(Number of Population who worked by Main Industry at sub District of Cisewu, 2007)*

<b>Desa/ Kel</b> <i>Village</i>	<b>Pertanian</b> <i>Agriculture</i>	<b>Penggalian/ Pertambangan</b> <i>Mining</i>	<b>Konstruksi/ Construction</b>	<b>Perdagangan</b> <i>Trade</i>
<b>(1)</b>	<b>(2)</b>	<b>(3)</b>	<b>(4)</b>	<b>(5)</b>
006. Sukajaya	1682	-	-	43
007. Cikarang	1247	2	-	74
008. Pamalayan	1694	4	2	134
009. Cisewu	1432	18	2	194
010. Girimukti	1141	1	-	6
011. Nyalindung	1007	-	-	63
012. Karangsewu	817	-	-	35
<b>Jumlah</b>	<b>9020</b>	<b>25</b>	<b>4</b>	<b>549</b>

Sumber : [www.depdagri.go.id](http://www.depdagri.go.id)

Tabel. 3.06 : **Lanjutan**  
(Continuation)

Desa/ Kel <i>Village</i>	Industri Pengolahan <i>Manufacture</i>	Angkutan <i>Transportation</i>	Keuangan <i>Finance</i>	Jasa-jasa <i>Services</i>
(1)	(6)	(7)	(8)	(9)
006. Sukajaya	-	1	-	6
007. Cikarang	-	8	-	19
008. Pamalayan	-	27	-	42
009. Cisewu	-	45	-	67
010. Girimukti	-	2	-	8
011. Nyalindung	-	12	-	14
012. Karangsewu	-	2	-	3
Jumlah	-	97	-	159

Sumber : [www.depdagri.go.id](http://www.depdagri.go.id)

**Jumlah Penduduk yang Bekerja Sebagai TKI menurut Jenis Kelamin di Kecamatan Cisewu, Tahun 2007**  
 Tabel. 3.07 : *(Number of Population who Worked as TKI by Sex at sub District of Cisewu, 2007)*

<b>Desa/ Kel</b>	<b>Laki-laki</b>	<b>Perempuan</b>	<b>Jumlah</b>
<i>Village</i>	<i>Male</i>	<i>Female</i>	<i>Total</i>
<b>(1)</b>	<b>(2)</b>	<b>(3)</b>	<b>(4)</b>
006. Sukajaya	-	6	-
007. Cikarang	-	60	-
008. Pamalayan	-	4	-
009. Cisewu	-	7	-
010. Girimukti	-	1	-
011. Nyalindung	-	-	-
012. Karangsewu	-	15	-
<b>Jumlah</b>	<b>-</b>	<b>93</b>	<b>-</b>

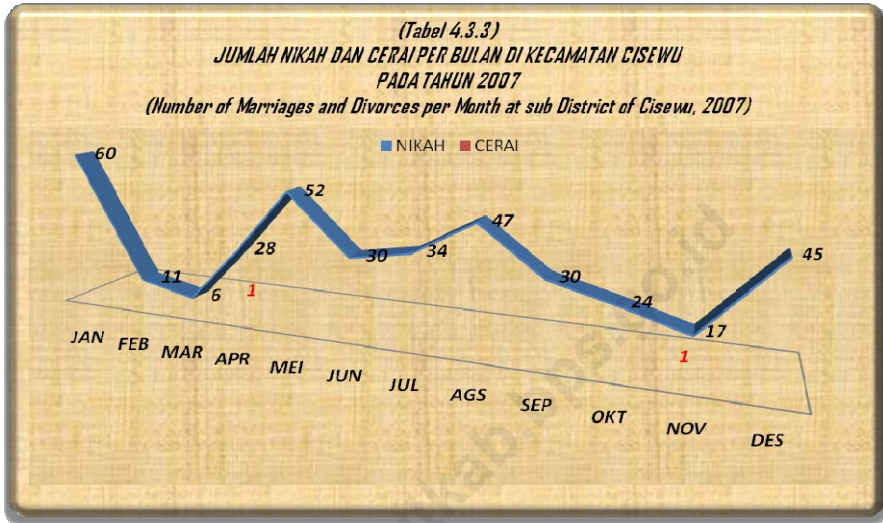
*Sumber: Kantor Desa di kec. Cisewu*

# Bab. IV

# Sosial







Sumber : KUA kec. Cisewu

**Jumlah Sekolah, Murid dan Guru Sekolah Taman Kanak-Kanak (TK) Menurut Desa/ Kel Di Kecamatan Cisewu, Tahun 2007**  
*Tabel. 4.1.01 : (Number of Schools, Students and Teachers of Kindergarten by Villages at sub District of Cisewu, 2007)*

<b>Desa/ Kel</b> <i>Village</i>	<b>Sekolah</b> <i>School</i>	<b>Murid</b> <i>Student</i>	<b>Guru</b> <i>Teacher</i>
<b>(1)</b>	<b>(2)</b>	<b>(3)</b>	<b>(4)</b>
006. Sukajaya	2	49	-
007. Cikarang	1	25	-
008. Pamalayan	1	27	-
009. Cisewu	1	38	-
010. Girmukti	-	-	-
011. Nyalindung	-	-	-
012. Karangsewu	-	-	-
<b>Jumlah</b>	<b>5</b>	<b>139</b>	<b>-</b>

*Sumber : Dinas Pendidikan dasar kec. Cisewu*

**Jumlah Sekolah, Murid dan Guru Sekolah Dasar Menurut Desa/ Kel Di Kecamatan Cisewu, Tahun 2007**  
*(Number of Schools, Students and Teachers of Primary Scholls by Villages at sub District of Cisewu, 2007)*

<b>Desa/ Kel</b> <i>Village</i>	<b>Sekolah</b> <i>School</i>	<b>Murid</b> <i>Student</i>	<b>Guru</b> <i>Teacher</i>
<b>(1)</b>	<b>(2)</b>	<b>(3)</b>	<b>(4)</b>
006. Sukajaya	<i>SDN SUKAJAYA I</i>	128	8
	<i>SDN SUKAJAYA II</i>	157	7
	<i>SDN SUKAJAYA III</i>	113	11
	<i>SDN SUKAJAYA IV</i>	57	5
007. Cikarang	<i>SDN CIKARANG I</i>	206	8
	<i>SDN CIKARANG II</i>	126	9
	<i>SDN CIKARANG III</i>	199	9
	<i>SDN CIKARANG IV</i>	100	8
	<i>SDN CIKARANG V</i>	51	6
	<i>SDN CIKARANG VI</i>	167	8
008. Pamalayan	<i>SDN PAMALAYAN I</i>	145	9
	<i>SDN PAMALAYAN II</i>	115	11
	<i>SDN PAMALAYAN III</i>	195	9
	<i>SDN PAMALAYAN IV</i>	59	9
	<i>SDN PAMALAYAN V</i>	100	9
	<i>SDN PAMALAYAN VI</i>	116	8
	009. Cisewu	<i>SDN CISEWU I</i>	214
<i>SDN CISEWU II</i>		113	9

**Tabel. 4.1.02 : Lanjutan**  
(Continuation)

<b>Desa/ Kel</b> <i>Village</i>	<b>Sekolah</b> <i>School</i>	<b>Murid</b> <i>Student</i>	<b>Guru</b> <i>Teacher</i>
<b>(1)</b>	<b>(2)</b>	<b>(3)</b>	<b>(4)</b>
	SDN CISEWU III	297	12
	SDN CISEWU IV	149	9
	SDN CISEWU V	153	12
010. Girimukti	SDN GIRIMUKTI I	162	9
	SDN GIRIMUKTI II	110	6
	SDN GIRIMUKTI III	86	8
011. Nyalindung	SDN NYALINDUNG I	199	11
	SDN NYALINDUNG II	161	9
	SDN NYALINDUNG III	81	8
012. Karangsewu	-	-	-
<b>Jumlah</b>		<b>3759</b>	<b>235</b>

Sumber : Dinas Pendidikan dasar kec. Cisewu

**Jumlah Sekolah, Murid Dan Guru Madrasah Ibtidaiyah (MI) Menurut Desa/ Kel Kecamatan Cisewu, Tahun 2007**  
 Tabel. 4.1. 03 : *(Number of Schools, Students and Teachers of Islamic Primary Schools by Villages at sub District of Cisewu, 2007)*

<b>Desa/ Kel</b> <i>Village</i>	<b>Sekolah</b> <i>School</i>	<b>Murid</b> <i>Student</i>	<b>Guru</b> <i>Teacher</i>
<b>(1)</b>	<b>(2)</b>	<b>(3)</b>	<b>(4)</b>
006. Sukajaya	3	226	-
007. Cikarang	1	72	-
008. Pamalayan	1	140	-
009. Cisewu	1	53	-
010. Girimukti	1	107	-
011. Nyalindung	-	-	-
012. Karangsewu	-	-	-
<b>Jumlah</b>	<b>7</b>	<b>598</b>	<b>-</b>

*Sumber :Dinas Agama kec.Cisewu*

*Tabel. 4.1. 04 :* **Jumlah Sekolah, Murid dan Guru Sekolah Menengah Tingkat Pertama Dilingkungan Dinas Pendidikan Menurut Desa/ Kel Di Kecamatan Cisewu, Tahun 2007**  
(*Number of Schools, Students and Teachers of Junior High Schools by Villages at sub District of Cisewu, 2007*)

<b>Desa/ Kel</b>	<b>Sekolah</b>	<b>Murid</b>	<b>Guru</b>
<i>Village</i>	<i>School</i>	<i>Student</i>	<i>Teacher</i>
<b>(1)</b>	<b>(2)</b>	<b>(3)</b>	<b>(4)</b>
006. Sukajaya	-	-	-
007. Cikarang	-	-	-
008. Pamalayan	1	173	22
009. Cisewu	2	811	38
010. Girimukti	-	-	-
011. Nyalindung	1	327	23
012. Karangsewu	-	-	-
<b>Jumlah</b>	<b>4</b>	<b>1311</b>	<b>83</b>

*Sumber : SMP di Cisewu*

**Jumlah Sekolah, Murid dan Guru Madrasah Tsanawiyah (MTs) Menurut Desa/ Kecamatan Cisewu, Tahun 2007**  
*(Number of Schools, Students and Teachers of Islamic Junior High Schools by Villages at sub District of Cisewu, 2007)*

<b>Desa/ Kel</b> <i>Village</i>	<b>Sekolah</b> <i>School</i>	<b>Murid</b> <i>Student</i>	<b>Guru</b> <i>Teacher</i>
<b>(1)</b>	<b>(2)</b>	<b>(3)</b>	<b>(4)</b>
006. Sukajaya	1	70	17
007. Cikarang	1	-	-
008. Pamalayan	-	-	-
009. Cisewu	1	475	43
010. Girimukti	-	-	-
011. Nyalindung	-	-	-
012. Karangsewu	-	-	-
<b>Jumlah</b>	<b>3</b>	<b>545</b>	<b>60</b>

*Sumber :Dinas Agama kec.Cisewu*

**Jumlah Sekolah, Murid Dan Guru Sekolah Menengah Umum (SMU) Dilingkungan Dinas Pendidikan Menurut Desa/ Kel Di Kecamatan Cisewu, Tahun 2007**  
*(Number of Schools, Students and Teachers of General High Schools by Villages at sub District of Cisewu, 2007)*

<b>Desa/ Kel</b>	<b>Sekolah</b>	<b>Murid</b>	<b>Guru</b>
<i>Village</i>	<i>School</i>	<i>Student</i>	<i>Teacher</i>
<b>(1)</b>	<b>(2)</b>	<b>(3)</b>	<b>(4)</b>
006. Sukajaya	-	-	-
007. Cikarang	-	-	-
008. Pamalayan	-	-	-
009. Cisewu	1	420	18
010. Girimukti	-	-	-
011. Nyalindung	-	-	-
012. Karangsewu	-	-	-
<b>Jumlah</b>	<b>1</b>	<b>420</b>	<b>18</b>

*Sumber : SMUN 1 Cisewu*



**Jumlah Sekolah, Murid Dan Guru Madrasah Aliyah Menurut Desa/ Kel Kecamatan Cisewu, Tahun 2007**  
 Tabel. 4.1. 07 : *(Number of Schools, Students and Teachers of Islamic General High Schools by Villages at sub District of Cisewu, 2007)*

<b>Desa/ Kel</b>	<b>Sekolah</b>	<b>Murid</b>	<b>Guru</b>
<i>Village</i>	<i>School</i>	<i>Student</i>	<i>Teacher</i>
<b>(1)</b>	<b>(2)</b>	<b>(3)</b>	<b>(4)</b>
006. Sukajaya	-	-	-
007. Cikarang	1	106	12
008. Pamalayan	-	-	-
009. Cisewu	1	324	20
010. Girimukti	-	-	-
011. Nyalindung	-	-	-
012. Karangsewu	-	-	-
<b>Jumlah</b>	<b>2</b>	<b>430</b>	<b>32</b>

*Sumber :Dinas Agama kec.Cisewu*

**Jumlah Pondok Pesantren, Pengasuh dan Santri Menurut Desa/ Kel Kecamatan Cisewu, Tahun 2007**  
*Tabel. 4.1.09 : (Number of Islamic Boarding Schools, Teachers and Students by Villages at sub District of Cisewu, 2007)*

Desa/ Kel	Pondok Pesantren	Pengasuh	Santri		
			Laki-laki	Perempuan	Jumlah
(1)	(2)	(3)	(4)	(5)	(6)
006. Sukajaya	1	-	50	30	80
007. Cikarang	1	-	30	20	50
008. Pamalayan	1	-	35	30	65
009. Cisewu	3	-	95	125	220
010. Girimukti	1	-	35	40	75
011. Nyalindung	1	-	40	50	90
012. Karangsewu	-	-	-	-	-
<b>Jumlah</b>	<b>8</b>	<b>-</b>	<b>285</b>	<b>295</b>	<b>580</b>

*Sumber :Dinas Agama kec.Cisewu*

**Jumlah Sarana Fasilitas Kesehatan Menurut Desa/ Kel.  
Di Kecamatan Cisewu, Tahun 2007**  
Tabel. 4.2.01 : *(Number of Health Facilites by Villages at sub District of  
Cisewu, 2007)*

Desa/ Kel	Rumah Sakit/ RS Bersali n	Puskes mas	Pustu	Poliklini k/ Balai Pengo batan	Polinde s	Pos Yandu
(1)	(2)	(3)	(4)	(5)	(6)	(7)
006. Sukajaya	-	-	-	-	-	7
007. Cikarang	-	-	1	-	1	7
008. Pamalayan	-	-	-	-	1	9
009. Cisewu	-	1	-	-	-	9
010. Girimukti	-	-	-	-	-	7
011. Nyalindung	-	-	1	-	1	7
012. Karangsewu	-	-	-	-	-	4
<b>Jumlah</b>	<b>-</b>	<b>1</b>	<b>2</b>	<b>-</b>	<b>3</b>	<b>50</b>

Sumber : PUSKESMAS DTP kec. Cisewu

**Tabel. 4.2.01 : Lanjutan**  
(Continuation)

Desa/ Kel	Tempat Praktek Dokter	Tempat Praktek Bidan	Apotik	Toko Khusus Obat/Jam u
(1)	(8)	(9)	(10)	(11)
006. Sukajaya	-	1	-	-
007. Cikarang	-	1	-	-
008. Pamalayan	-	1	-	-
009. Cisewu	-	-	-	-
010. Girmukti	-	-	-	-
011. Nyalindung	-	1	-	-
012. Karangsewu	-	-	-	-
<b>Jumlah</b>	-	<b>4</b>	-	-

Sumber : PUSKESMAS DTP kec. Cisewu

**Jumlah Tenaga Kesehatan Menurut Desa/ Kel  
Di Kecamatan Cisewu, Tahun 2007**  
Tabel. 4.2.02 : *(Number of Health Personnel by Villages at sub District of  
Cisewu, 2007)*

Desa/ Kel	Dokter	Pera wat	Mantri Kesehat an	Bidan	Dukun Beranak terlatih	Dukun Beranak tdk Terlatih
(1)	(2)	(3)	(4)	(5)	(6)	
006. Sukajaya	-	-	-	1	15	13
007. Cikarang	-	-	-	1	6	-
008. Pamalayan	-	-	2	1	7	3
009. Cisewu	-	19	-	1	9	9
010. Girimukti	-	-	-	-	4	1
011. Nyalindung	-	-	-	1	-	7
012. Karangsewu	-	-	-	-	-	-
<b>Jumlah</b>	<b>-</b>	<b>19</b>	<b>2</b>	<b>5</b>	<b>41</b>	<b>33</b>

Sumber : PUSKESMAS DTP kec. Cisewu

**Jumlah Peserta Akseptor KB menurut Jenis Alat Kontrasepsi (Non Hormonal) di Kecamatan Cisewu, Tahun 2007**  
*Tabel. 4.2.03 : (Number of Family Planning Acceptor by Classification at sub District of Cisewu, 2007)*

Desa/ Kel	IUD	MOP	MOW	KONDO M	JUMLAH
(1)	(2)	(3)	(4)	(5)	(6)
006. Sukajaya	50	4	6	3	63
007. Cikarang	75	1	3	5	84
008. Pamalayan	185	12	43	3	243
009. Cisewu	186	6	39	3	234
010. Girimukti	12	1	1	-	14
011. Nyalindung	61	-	60	-	121
012. Karangsewu	27	1	6	-	34
<b>Jumlah</b>	<b>596</b>	<b>25</b>	<b>158</b>	<b>14</b>	<b>793</b>

Sumber :PPLKB kec. Cisewu

**Jumlah Peserta Akseptor KB menurut Jenis Alat Kontrasepsi (Hormonal) di Kecamatan Cisewu, Tahun 2007**  
*Tabel. 4.2.04 : (Number of Family Planning Acceptor by Classification at sub District of Cisewu, 2007)*

Desa/ Kel	IM-PLANT	SUN-TIK	PIL	OVAG	JUMLAH
(1)	(2)	(3)	(4)	(5)	(6)
006. Sukajaya	46	345	567	-	958
007. Cikarang	57	301	415	-	773
008. Pamalayan	61	391	437	-	889
009. Cisewu	55	419	481	-	955
010. Girimukti	49	237	378	-	664
011. Nyalindung	68	232	229	-	529
012. Karangsewu	46	89	196	-	331
<b>Jumlah</b>	<b>382</b>	<b>2014</b>	<b>2703</b>	<b>-</b>	<b>5099</b>

*Sumber : PPLKB kec. Cisewu*

**Jumlah Pasangan Usia Subur (PUS) menurut Kelompok Umur di Kecamatan Cisewu, Tahun 2007**  
*(Number of Fertile Couples by Age at sub District of Cisewu, 2007)*

Desa/ Kel	< 20 Thn	20-29 Thn	> 30 Thn	Jumlah
(1)	(2)	(3)	(4)	(5)
006. Sukajaya	57	546	796	1399
007. Cikarang	42	392	760	1194
008. Pamalayan	62	549	957	1568
009. Cisewu	56	472	1096	1624
010. Girimukti	45	295	615	955
011. Nyalindung	18	241	638	897
012. Karangsewu	29	237	354	620
<b>Jumlah</b>	<b>309</b>	<b>2732</b>	<b>5216</b>	<b>8257</b>

*Sumber : PPLKB kec. Cisewu*



**Jumlah Keluarga menurut Pentahapan Keluarga Sejahtera di Kecamatan Cisewu, Tahun 2007**  
*Tabel. 4.2.06 : (Number of Family by Classification of Welfare Family at sub District of Cisewu, 2007)*

Desa/ Kel	Pra KS	KS 1	KS 2	KS 3	KS 3+
(1)	(2)	(3)	(4)	(5)	(6)
006. Sukajaya	729	498	312	120	29
007. Cikarang	651	433	228	118	27
008. Pamalayan	847	576	279	153	36
009. Cisewu	832	568	376	162	34
010. Girimukti	536	372	199	83	21
011. Nyalindung	491	341	157	79	24
012. Karangsewu	293	126	131	79	18
<b>Jumlah</b>	<b>4379</b>	<b>2914</b>	<b>1682</b>	<b>794</b>	<b>189</b>

*Sumber : PLKB kec. Cisewu*

Tabel. 4. 3.01 : **Jumlah Pemeluk Agama menurut Agama yang Dianut di Kecamatan Cisewu, Tahun 2007**  
(*Number of Religion Adherent by Classification at sub Distric of Cisewu, 2007*)

Desa/ Kel	Islam	Protestan	Katolik	Hindu	Budha	Lainnya
(1)	(2)	(3)	(4)	(5)	(6)	(7)
006. Sukajaya	4,726	-	-	-	-	-
007. Cikarang	4,937	-	-	-	-	-
008. Pamalayan	6,420	-	-	-	-	-
009. Cisewu	7,469	-	-	-	-	-
010. Girimukti	3,509	-	-	-	-	-
011. Nyalindung	3,840	-	-	-	-	-
012. Karangsewu	2,041	-	-	-	-	-
<b>Jumlah</b>	<b>32,942</b>	-	-	-	-	-

Sumber :KUA kec. Cisewu

**Jumlah Tempat Peribadatan di Kecamatan Cisewu,  
Tahun 2007**  
Tabel. 4.3.02 : *(Number of Places of Worship at sub District of Cisewu,  
2007)*

Desa/ Kel	Mesjid	Mushola/ Langgar	Gereja	Pura	Vihara
(1)	(2)	(3)	(4)	(5)	(6)
006. Sukajaya	25	17	-	-	-
007. Cikarang	24	15	-	-	-
008. Pamalayan	24	17	-	-	-
009. Cisewu	18	13	-	-	-
010. Girimukti	15	7	-	-	-
011. Nyalindung	16	24	-	-	-
012. Karangsewu	-	-	-	-	-
<b>Jumlah</b>	<b>122</b>	<b>93</b>	<b>-</b>	<b>-</b>	<b>-</b>

*Sumber : KUA kec. Cisewu*

**Jumlah Nikah, Talak, Rujuk dan Cerai di Kecamatan Cisewu, Tahun 2007**  
 Tabel. 4.3.03 : *(Number of Marriages, preDivorces, Divorces and Reconciliation at sub District of Cisewu, 2007)*

<b>Desa/ Kel</b>	<b>Nikah</b>	<b>Talak</b>	<b>Rujuk</b>	<b>Cerai</b>
	<i>Marriages</i>	<i>preDivorces</i>	<i>Reconciliation</i>	<i>Divorces</i>
<b>(1)</b>	<b>(2)</b>	<b>(3)</b>	<b>(4)</b>	<b>(5)</b>
006. Sukajaya	40	-	-	-
007. Cikarang	64	-	-	-
008. Pamalayan	79	-	-	-
009. Cisewu	93	-	-	1
010. Girimukti	36	-	-	-
011. Nyalindung	51	-	-	1
012. Karangsewu	21	-	-	-
<b>Jumlah</b>	<b>384</b>	<b>-</b>	<b>-</b>	<b>2</b>

*Sumber :KUA kec. Cisewu*

**Jumlah Lapangan Olah Raga Menurut Jenis Kegiatan di Kecamatan Cisewu, Tahun 2007**  
 Tabel. 4.4.01 : *(Number of Sport fields by Activities at sub District of Cisewu, 2007)*

Desa/ Kelurahan	Sepak Bola Soccer	Bola Voly Volley ball	Bulu Tangkis Badminton	Tenis Meja Table tennis	Lainnya Others
(1)	(2)	(3)	(4)	(5)	(6)
006. Sukajaya	2	13	1	-	-
007. Cikarang	2	14	2	-	-
008. Pamalayan	3	14	1	-	-
009. Cisewu	2	14	3	-	-
010. Girimukti	1	8	1	-	-
011. Nyalindung	1	10	1	-	-
012. Karangsewu	2	9	-	-	-
<b>Jumlah</b>	<b>13</b>	<b>82</b>	<b>9</b>	<b>-</b>	<b>-</b>

Sumber: Kantor Desa di kec. Cisewu

**Jumlah Penyandang Cacat Menurut Jenis Kecacatan di Kecamatan Cisewu, Tahun 2007**  
 Tabel. 4.4.02 : *(Number of Difables by Classification at sub District of Cisewu, 2007)*

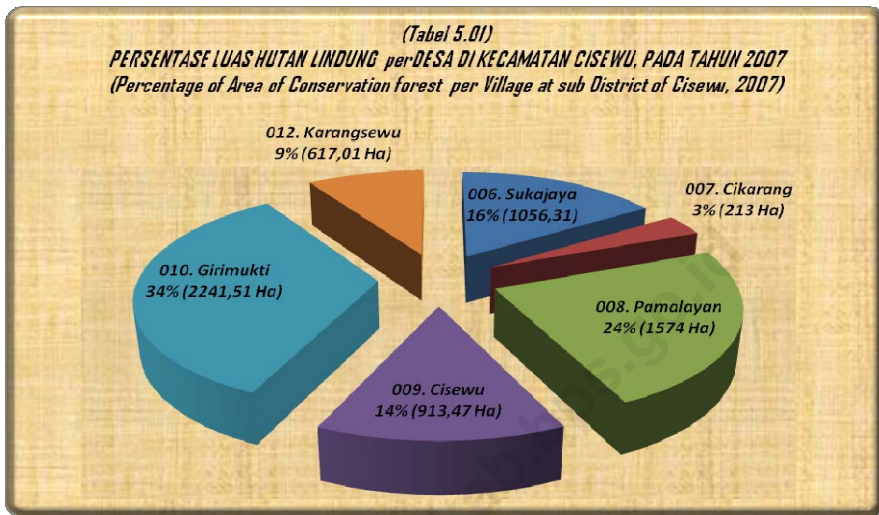
Desa/ Kelurahan	Tuna Netra (buta)	Tuna Runggu (bisu-tuli)	Tuna Grahita (Mental)	Tuna Daksa (C.tubuh)	Tuna Ganda
(1)	(2)	(3)	(4)	(5)	(6)
006. Sukajaya	3	-	1	2	-
007. Cikarang	1	5	-	-	-
008. Pamalayan	1	2	4	-	-
009. Cisewu	2	6	-	5	-
010. Girimukti	1	4	1	-	-
011. Nyalindung	-	4	3	3	-
012. Karangsewu	2	6	3	-	-
<b>Jumlah</b>	<b>10</b>	<b>27</b>	<b>12</b>	<b>10</b>	<b>-</b>

Sumber : Kantor Desa di kec. Cisewu

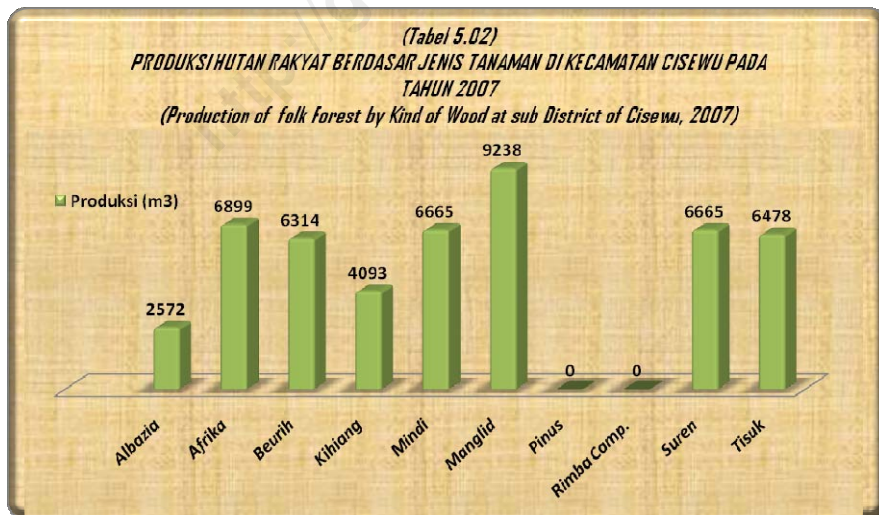
# Bab. V

# Pertanian



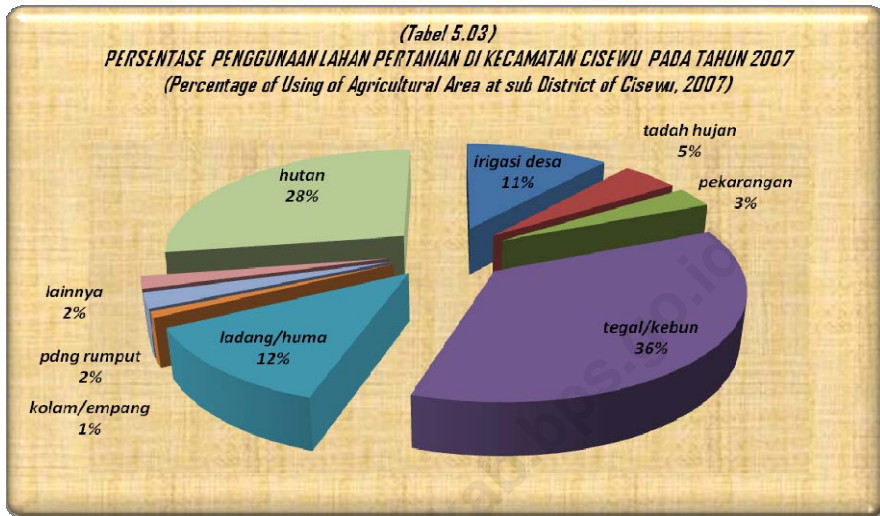


Sumber : Dinas Kehutanan kec. Cisewu



Sumber : Dinas Kehutanan kec. Cisewu





Sumber : KCD Pertanian kec.Cisewu

**Tabel 5.1.01 : Luas Lahan Sawah dan Lahan Bukan Sawah di Kecamatan Cisewu, Tahun 2007**  
(Area of Wet Land and Non Wet Land at sub District of Cisewu, 2007)

Desa/ Kel	Lahan Sawah	Bukan Lahan Sawah			Total
		Lahan Kering	Lainnya	Jumlah	
(1)	(2)	(3)	(4)	(5)	(6)
006. Sukajaya	366	967	50	1017	1383
007. Cikarang	140	1855	24	1879	2019
008. Pamalayan	248	726	37	763	1011
009. Cisewu	336	726	42	768	1104
010. Girimukti	165	1204	48	1252	1417
011. Nyalindung	124	967	37	1004	1128
012. Karangsewu	94	1140	16	1156	1250
<b>Jumlah</b>	<b>1473</b>	<b>7585</b>	<b>254</b>	<b>7839</b>	<b>9312</b>

Sumber : KCD Pertanian kec.Cisewu

**Luas Lahan Sawah Menurut Jenis Pengairan di Kecamatan Cisewu, Tahun 2007**  
*Tabel 5.1.02 : (Area of Wet Land by Type of Irrigation at sub District of Cisewu, 2007)*

Desa/ Kel	Teknis	Setengah Teknis	Sederhana	Jumlah
(1)	(2)	(3)	(4)	(5)
006. Sukajaya	-	-	291	291
007. Cikarang	-	-	97	97
008. Pamalayan	-	-	163	163
009. Cisewu	-	-	271	271
010. Girimukti	-	-	115	115
011. Nyalindung	-	-	89	89
012. Karangsewu	-	-	29	29
<b>Jumlah</b>	-	-	<b>1055</b>	<b>1055</b>

*Sumber: KCD Pertanian kec.Cisewu*

**Luas Lahan Panen, Produksi, Rata-Rata Produksi Tanaman Padi di Kecamatan Cisewu, Tahun 2007**  
*(Harvested Area, Production, Average Production of Paddy at sub District of Cisewu, 2007)*

<b>Desa/ Kel</b>	<b>Luas Panen (Ha)</b>	<b>Prduksi (Ton)</b>	<b>Rata-rata produksi (Ton/ Ha)</b>
<b>(1)</b>	<b>(2)</b>	<b>(3)</b>	<b>(4)</b>
006. Sukajaya	518	2821.41	5.45
007. Cikarang	436	2374.78	5.45
008. Pamalayan	362	1971.72	5.45
009. Cisewu	450	2451.03	5.45
010. Girimukti	355	1933.59	5.45
011. Nyalindung	276	1503.30	5.45
012. Karangsewu	222	1209.18	5.45
<b>Jumlah</b>			

*Sumber: KCD Pertanian kec.Cisewu*

**Produksi, Tanaman Palawija Menurut Jenis Tanaman di Kecamatan Cisewu, Tahun 2007 (ton)**  
*Tabel 5.1.04 : (Production of Second Crops by Its Kind at sub District of Cisewu, 2007)*

<b>Desa/ Kel Village</b>	<b>Jagung Corn</b>	<b>Singko ng Cassav a</b>	<b>Ubi Jalar</b>	<b>Kedel ai Soy Bean</b>	<b>Kacan g tanah</b>
<b>(1)</b>	<b>(2)</b>	<b>(3)</b>	<b>(4)</b>	<b>(5)</b>	<b>(6)</b>
006. Sukajaya	371.7	1679.9	155.9	7.8	72.5
007. Cikarang	583.1	2638.3	244.9	12.3	113.8
008. Pamalayan	238.5	1079.3	100.2	5.4	46.6
009. Cisewu	291.5	1319.1	122.5	6.1	56.9
010. Girimukti	424	1918.8	178.1	8.9	82.8
011. Nyalindung	344.5	1559	144.7	7.2	44.8
012. Karangsewu	585.6	1798.8	167	8.4	77.6
<b>Jumlah</b>	<b>2838.9</b>	<b>11993.2</b>	<b>1113.3</b>	<b>56.1</b>	<b>495</b>

*Sumber :KCD Pertanian kec. Cisewu*

**Produksi, Tanaman Sayuran Menurut Jenis Tanaman  
di Kecamatan Cisewu, Tahun 2007 (Ton)**

*Tabel 5.1.05 : (Production of Vegetables by Its Kind at sub District of Cisewu, 2007)*

Desa/ Kel <i>Village</i>	Bawan g daun	Kacan g Merah	Cabe Keriting	Cabe Rawit
(1)	(2)	(3)	(4)	(5)
006. Sukajaya	47.7	99.7	413.6	167.4
007. Cikarang	79.7	160.5	654.1	269.5
008. Pamalayan	30.6	65.7	265.8	110.4
009. Cisewu	37.5	78.3	324.9	131.5
010. Girimukti	57.9	116.7	479.3	196.3
011. Nyalindung	44.3	92.5	389.5	159.5
012. Karangsewu	54.3	109.4	449.4	184
<b>Jumlah</b>	<b>352</b>	<b>722.8</b>	<b>2976.6</b>	<b>1218.6</b>

*Sumber : KCD Pertanian kec. Cisewu*

Tabel 5.1.05 : **Lanjutan**  
(Continuation)

Desa/ Kel Village	Tomat Tomatoes	Buncis	Labu Siam
(1)	(6)	(7)	(8)
006. Sukajaya	98.3	44.1	45.8
007. Cikarang	154.4	69.3	719.8
008. Pamalayan	63.1	28.3	29.4
009. Cisewu	77.2	34.6	36
010. Girimukti	112.3	50.4	52.3
011. Nyalindung	91.2	48.9	425.3
012. Karangsewu	105.3	47.2	49.8
<b>Jumlah</b>	<b>701.8</b>	<b>322.8</b>	<b>1358.4</b>

Sumber : KCD Pertanian kec. Cisewu :

**Tabel 5.2.01 : Luas Hutan Lindung Menurut BKPH/RPH di Kecamatan Cisewu, Tahun 2007**  
*(Total Area of Conservation Forest by Its Kind at sub District of Cisewu, 2007)*

RPH/BKPH	Luas Kawasan Hutan (Ha)	HUTAN LINDUNG		
		Luas Hutan Lindung Pengakuan Desa	Desa	Kec.
(1)	(2)	(3)	(4)	(5)
<b>BUNGBULANG</b>				
1. CARINGIN	2265.14	815.62	Pamalayan	Cisewu
		213.00	Cikarang	Cisewu
		617.01	Karangsewu	Cisewu
		(324.61)	(Caringin)	Talegong
		(294.40)	(Indralayang )	Talegong
2. CISEWU	4.144.01	486.79	Girimukti	Cisewu
		913.47	Cisewu	Cisewu
		758.38	Pamalayan	Cisewu
		1056.31	Sukajaya	Cisewu
		(947.06)	(Sukarame)	(Caringin)
<b>CILEULEUY</b>				
1. KANCANA	5717.42	(1928.55)	(Sukalaksana )	(Talegong)
		(2034.15)	(Sukamaju)	(Talegong)
		1754.72	Girimukti	Cisewu

Sumber : Dinas Kehutanan Kec. Cisewu



**Populasi Jumlah Ternak Menurut Jenis Ternak di  
Kecamatan Cisewu, Tahun 2007**  
Tabel 5.3.01 : *(Population of Livestock by Its Kind at sub District of Cisewu,  
2007)*

Desa / Kel	Sapi Perah	Sapi Potong	Kerbau	Kuda	Kambing	Domba
(1)	(2)	(3)	(4)	(5)	(6)	(7)
006. Sukajaya	-	5	164	-	346	1900
007. Cikarang	-	23	76	-	458	2442
008. Pamalayan	-	5	115	-	391	2000
009. Cisewu	-	-	119	-	346	1800
010. Girimukti	-	-	102	-	301	945
011. Nyalindung	-	-	92	-	227	1950
012. Karangsewu	-	-	112	-	355	2062
<b>Jumlah</b>	<b>-</b>	<b>33</b>	<b>780</b>	<b>-</b>	<b>2424</b>	<b>13099</b>

Sumber : KCD Peternakan kec. Cisewu

**Populasi Jumlah Unggas Menurut Jenis Unggas  
di Kecamatan Cisewu, Tahun 2007**  
Tabel 5.3.02 : *(Population of Poultry by Its Kind at sub District of Cisewu,  
2007)*

Desa / Kel	Ayam Kampung	Ayam Petelur	Ayam Pedag g	Itik	Itik Manila
(1)	(2)	(3)	(4)	(5)	(6)
006. Sukajaya	-	-	3300	550	-
007. Cikarang	-	-	3000	500	-
008. Pamalayan	-	-	3302	490	-
009. Cisewu	-	-	4200	600	-
010. Girimukti	-	-	2220	500	-
011. Nyalindung	-	-	3300	400	-
012. Karangsewu	-	-	3000	556	-
<b>Jumlah</b>	-	-	<b>22322</b>	<b>3596</b>	-

Sumber : KCD Peternakan kec. Cisewu

**Produksi Daging Ternak Menurut Jenis Ternak  
di Kecamatan Cisewu, Tahun 2007 (Kg)**  
*Tabel 5.3.03 : (Production of Livestock Meats by its Kind at sub District of  
Cisewu, 2007)*

Desa / Kel	Sapi Perah	Sapi Potong	Kerbau	Kuda	Kambing	Domba
(1)	(2)	(3)	(4)	(5)	(6)	(7)
006. Sukajaya	-	750	24600	-	8650	47500
007. Cikarang	-	3450	11400	-	1050	61050
008. Pamalayan	-	750	17250	-	9775	50000
009. Cisewu	-	-	17850	-	8650	45000
010. Girimukti	-	-	15300	-	7525	23625
011. Nyalindung	-	-	13800	-	5675	48750
012. Karangsewu	-	-	16800	-	8875	51550
<b>Jumlah</b>	-	<b>4950</b>	<b>117000</b>	-	<b>50200</b>	<b>327475</b>

Sumber : KCD Peternakan kec. Cisewu

**Produksi Daging Unggas Menurut Jenis Unggas di Kecamatan Cisewu, Tahun 2007 (Ton/Kg)**  
*Tabel 5.3.04 : (Production of Poultry Meats by Its Kind at sub District of Cisewu, 2007)*

Desa / Kel	Ayam Kampung	Ayam Petelur	Ayam Pedaging	Itik	Itik Manila
(1)	(2)	(3)	(4)	(5)	(6)
006. Sukajaya	-	-	49500	8250	-
007. Cikarang	-	-	45000	7500	-
008. Pamalayan	-	-	49530	7350	-
009. Cisewu	-	-	63000	9000	-
010. Girimukti	-	-	33300	7500	-
011. Nyalindung	-	-	49500	6000	-
012. Karangsewu	-	-	45000	8340	-
<b>Jumlah</b>	-	-	<b>334830</b>	<b>53940</b>	-

Sumber : KCD Peternakan kec. Cisewu

**Produksi Telur Dan Susu Menurut Ternak di Kecamatan Cisewu, Tahun 2007 (kw, Kg)**  
*Tabel 5.3.05 : (Production of Eggs and Milk by Its Kind at sub District of Cisewu, 2007)*

Desa / Kel	Ayam Kampun g	Ayam Petelur	Ayam Pedag g	Itik	SUSU (Ltr)
(1)	(2)	(3)	(4)	(5)	(6)
006. Sukajaya	-	2325	-	2100	-
007. Cikarang	-	2250	-	2000	-
008. Pamalayan	-	2200	-	2050	-
009. Cisewu	-	2370	-	2000	-
010. Girimukti	-	2285	-	2150	-
011. Nyalindung	-	2470	-	2163	-
012. Karangsewu	-	2100	-	2000	-
<b>Jumlah</b>	-	<b>16000</b>	-	<b>14463</b>	-

*Sumber : KCD Peternakan kec. Cisewu*

**Tabel 5.4.01 : Luas Lahan Tempat Pemeliharaan/Penangkapan Perikanan Darat di Kecamatan Cisewu, Tahun 2007 (Ha)**  
(*Area of Breeding/Catching Facilities of Land Fishery at sub District of Cisewu, 2007*)

Desa / Kel	Kolam	Sawah	Danau	Sungai
(1)	(2)	(3)	(4)	(5)
006. Sukajaya	28.5	15.5	-	-
007. Cikarang	17.7	9.5	-	-
008. Pamalayan	27.3	11.3	-	-
009. Cisewu	21.5	8.2	-	-
010. Girimukti	19.6	7.3	-	-
011. Nyalindung	26.3	13.5	-	-
012. Karangsewu	15.5	5.5	-	-
<b>Jumlah</b>	<b>156.4</b>	<b>70.8</b>	<b>-</b>	<b>-</b>

Sumber : KCD Peternakan kec. Cisewu

**Produksi Perikanan Darat Menurut Tempat Penangkapan di Kecamatan Cisewu, Tahun 2007**  
*Tabel 5.4.02 : (Production of Land Fishery by Its Catching Facilities at sub District of Cisewu, 2007)*

Desa / Kel	Kolam	Sawah	Danau	Sungai
(1)	(2)	(3)	(4)	(5)
006. Sukajaya	593	285	-	-
007. Cikarang	335	125	-	-
008. Pamalayan	450	183	-	-
009. Cisewu	456	192	-	-
010. Girimukti	281	98	-	-
011. Nyalindung	321	115	-	-
012. Karangsewu	206	45	-	-
<b>Jumlah</b>	<b>2642</b>	<b>1043</b>	<b>-</b>	<b>-</b>

*Sumber : KCD Peternakan kec. Cisewu*

# Bab. VI

## Industri Pengolahan





**Banyaknya Perusahaan Industri dan Tenaga Kerja di Kecamatan Cisewu, Tahun 2007**  
*Tabel 6.01 : (Number of Establishment and Its Labour at sub District of Cisewu, 2007)*

Kel /desa	Besar		Sedang		IKKRT	
	Perusahaan	Tenaga Kerja	Perusahaan	Tenaga Kerja	Perusahaan	Tenaga Kerja
(1)	(2)	(3)	(4)	(5)	(6)	(7)
006. Sukajaya	-	-	-	-	40	80
007. Cikarang	-	-	-	-	8	16
008. Pamalayan	-	-	-	-	78	214
009. Cisewu	-	-	-	-	27	86
010. Girimukti	-	-	-	-	21	42
011. Nyalindung	-	-	-	-	27	54
012. Karangsewu	-	-	-	-	12	14
<b>Jumlah</b>	-	-	-	-	<b>213</b>	<b>506</b>

*Sumber : Kantor Desa di kec. Cisewu*

**Banyaknya Industri Kecil/ Kerajinan Rumah Tangga di Kecamatan Cisewu, Tahun 2007**  
*Tabel 6.02 : (Number of Small Industries/Homecraft at sub District of Cisewu, 2007)*

Kelurahan /Desa	Kerajinan dari kulit	Kerajinan dari Kayu	Ker. dari logam/ logam Mulia	Anyaman
(1)	(2)	(3)	(4)	(5)
006. Sukajaya	-	5	-	10
007. Cikarang	-	-	-	6
008. Pamalayan	-	20	-	2
009. Cisewu	-	4	-	9
010. Girimukti	-	20	-	-
011. Nyalindung	-	-	-	6
012. Karangsewu	-	-	-	-
<b>Jumlah</b>	-	<b>49</b>	-	<b>33</b>

Sumber : Kantor Desa di kec. Cisewu

**Tabel 6.02 : Lanjutan**  
(Continuation)

Kelurahan /Desa	Bata	Genting	Makanan	Lainnya
(1)	(8)	(9)	(10)	(11)
006. Sukajaya	-	-	25	-
007. Cikarang	2	-	-	-
008. Pamalayan	-	-	56	-
009. Cisewu	4	-	10	-
010. Girimukti	2	-	-	-
011. Nyalindung	-	-	21	-
012. Karangsewu	1	1	10	-
<b>Jumlah</b>	<b>9</b>	<b>1</b>	<b>122</b>	<b>-</b>

Sumber : Kantor Desa di kec. Cisewu

**Jumlah Kegiatan Usaha di Kecamatan Cisewu,  
Tahun 2007**  
*(Number of Establishment at sub District of Cisewu, 2007)*

Kelurahan /Desa	Bengkel Mobi/ Motor	Reparasi Elektronik	Bengkes Las	Usaha Photo copy	Pangkas Rambut	Salon/ Tata Rias
(1)	(2)	(3)	(4)	(5)	(6)	(7)
006. Sukajaya	2	-	2	-	-	-
007. Cikarang	6	4	1	1	1	3
008. Pamalayan	15	6	12	3	17	5
009. Cisewu	9	4	2	3	-	7
010. Girimukti	5	3	2	-	3	-
011. Nyalindung	2	2	1	-	-	-
012. Karangsewu	2	3	1	-	-	-
<b>Jumlah</b>	<b>41</b>	<b>22</b>	<b>21</b>	<b>7</b>	<b>21</b>	<b>15</b>

Sumber : Kantor Desa di kec. Cisewu

**Tabel 6.04 : Jumlah Toko di Kecamatan Cisewu, Tahun 2007**  
(Number of Shops at sub District of Cisewu, 2007)

Kelurahan /Desa	Pasar		Super market	Toser- ba	Tok o	Warun g
	Kios	Los				
(1)	(2)	(3)	(4)	(5)	(6)	(7)
006. Sukajaya	-	-	-	-	6	40
007. Cikarang	-	-	-	-	6	30
008. Pamalayan	-	-	-	-	11	172
009. Cisewu	-	-	-	-	34	39
010. Girimukti	-	-	-	-	5	58
011. Nyalindung	-	-	-	-	4	124
012. Karangsewu	-	-	-	-	-	35
<b>Jumlah</b>	-	-	-	-	<b>66</b>	<b>498</b>

Sumber: Kantor Desa di kec. Cisewu

## Bab. VII

# Angkutan dan Komunikasi



**Panjang Jalan Menurut Keadaan di Kecamatan Cisewu, Tahun 2007**  
*Tabel 7.01 : (Length of Road by Its Condition at sub District of Cisewu, 2007)*

Keadaan	Panjang Jalan (Km)			
	Propinsi	Kabupaten	Kecamatan	Desa
(1)	(2)	(3)	(4)	(5)
006. Sukajaya	7.4	-	-	-
007. Cikarang	-	-	-	-
008. Pamalayan	2.3	7.5	-	26
009. Cisewu	8.45	-	-	14
010. Girimukti	2.65	-	-	10
011. Nyalindung	6	-	-	6.5
012. Karangsewu	-	-	-	9.8
<b>Jumlah</b>	<b>26.8</b>	<b>7.5</b>	<b>-</b>	<b>66.3</b>

*Sumber : Kantor Desa di kec. Cisewu*

**Banyaknya Angkutan Kendaraan Bermotor dan Tidak Bermotor Menurut Jenis Kendaraan Di Kecamatan Cisewu, Tahun 2007**  
*(Number of Motor Vehicle and Non Motor Vehicle Transportation by Its Kind a sub District of Cisewu, 2007)*

Kelurahan/ Desa	Mobil	Motor/ Ojeg	Delman	.....
(1)	(2)	(3)	(4)	(5)
006. Sukajaya	-	10	-	-
007. Cikarang	-	-	-	-
008. Pamalayan	-	40	-	-
009. Cisewu	16	72	-	-
010. Girimukti	-	-	-	-
011. Nyalindung	-	-	-	-
012. Karangsewu	-	-	-	-
<b>Jumlah</b>	<b>16</b>	<b>122</b>	<b>-</b>	<b>-</b>

*Sumber : Kantor Desa di kec. Cisewu*



# Bab. VIII

## Hotel & Akomodasi



**Tabel 8.01 : Banyaknya Akomodasi Menurut di Kecamatan Cisewu, Tahun 2007**  
(Number of Accommodations at sub District of Cisewu, 2007)

Desa/ Kel	Hotel/ Akomodasi	Kamar	Tempat Tidur
(1)	(2)	(3)	(4)
006. Sukajaya	-	-	-
007. Cikarang	-	-	-
008. Pamalayan	-	-	-
009. Cisewu	2	14	14
010. Girimukti	-	-	-
011. Nyalindung	-	-	-
012. Karangsewu	-	-	-
<b>Jumlah</b>	<b>2</b>	<b>14</b>	<b>14</b>

Sumber : Kantor Desa di kec. Cisewu

**Jumlah Rumah Makan/Restoran dan Tenaga Kerja  
di Kecamatan Cisewu, Tahun 2007**  
Tabel 8.02 : *(Number of Restaurant and Its Labour at sub District of  
Cisewu, 2007)*

Desa/ Kel	Rumah Makan/ Restoran	Tenaga Kerja	
		Laki-laki	Perempuan
(1)	(2)	(3)	(4)
006. Sukajaya	1	-	3
007. Cikarang	-	-	-
008. Pamalayan	-	-	-
009. Cisewu	2	-	6
010. Girimukti	-	-	-
011. Nyalindung	1	-	2
012. Karangsewu	-	-	-
<b>Jumlah</b>	<b>4</b>	<b>-</b>	<b>11</b>

Sumber : Kantor Desa di kec. Cisewu