

KECAMATAN TELUKNAGA DALAM ANGKA 2012



KECAMATAN TELUKNAGA

DALAM ANGKA 2012

*Teluknaga Subdistrict
in Figures 2012*

<http://tangerangkab.bps.go.id>



BADAN PUSAT STATISTIK KABUPATEN TANGERANG
Jl. Ki Mas Laeng No. 36 Tigaraksa

TAHUN 2012

KECAMATAN TELUKNAGA DALAM ANGKA 2012
Teluknaga district in Figures 2012

Katalog BPS / BPS Catalogue: 1403.3603.200

Ukuran Buku / Book Size 21 cm x 15 cm

Jumlah Halaman / Number of Pages = 146 halaman / pages

Naskah / Manuscript :

Koordinator Statistik Kecamatan Teluknaga

Penyunting / Editor :

Seksi Neraca Wilayah dan Analisis Statistik
Statistic Analysis and Regional Account Section

Gambar Kulit / Cover Design :

Koordinator Statistik Kecamatan Teluknaga

Diterbitkan oleh / Published by :

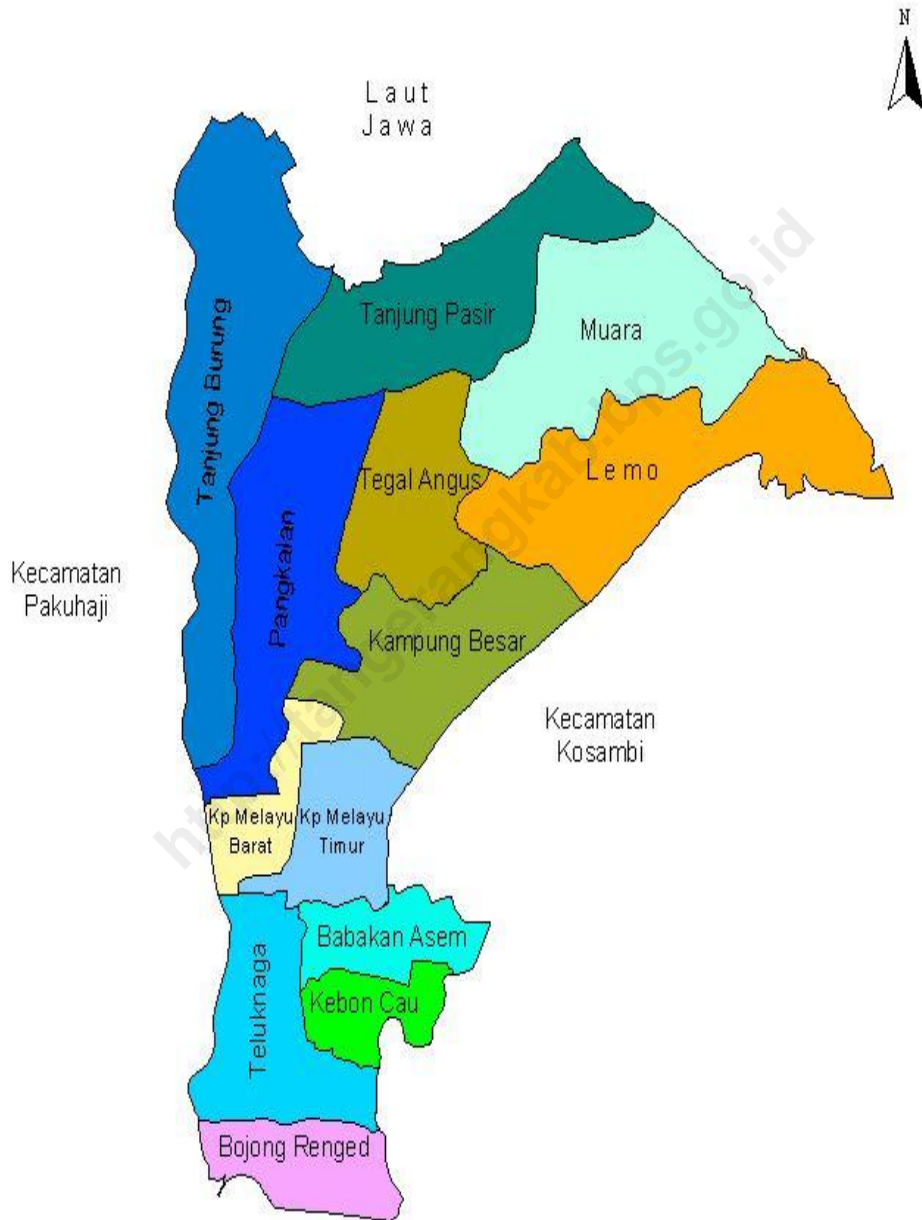
BPS Kabupaten Tangerang

BPS – Statistics of Tangerang Regency

Boleh dikutip dengan menyebutkan sumbernya /

May be cited with reference to the source

Peta Kecamatan Teluknaga



Kota Tangerang/Bandara Internasional Soekarno Hatta

KATA PENGANTAR

Publikasi Kecamatan Teluknaga Dalam Angka 2012 merupakan publikasi yang berisi rangkuman laporan kegiatan berbagai Dinas / Instansi yang ada di Kecamatan Teluknaga, informasi dari Kantor Desa serta data dari BPS Kabupaten Tangerang keadaan tahun 2011.

Semoga data yang disajikan dapat memberikan manfaat kepada berbagai pihak sebagai bahan perencanaan maupun evaluasi terhadap pelaksanaan kegiatan pembangunan di Kecamatan Teluknaga.

Walaupun telah disiapkan sebaik-baiknya, publikasi ini masih jauh dari sempurna. Untuk itu tanggapan dan saran perbaikan dari pemakai sangat diharapkan. Akhirnya kami mengucapkan terima kasih kepada semua pihak yang telah membantu penerbitan buku ini.

Teluknaga, Oktober 2012

Koordinator Statistik

Kecamatan Teluknaga

ACHMAD SUGIMAN

Nip.19740608 200701 1 002

DAFTAR ISI
CONTENTS

<i>Page</i>	Halaman
HALAMAN JUDUL	<i>i</i>
KATALOG BPS	<i>ii</i>
PETA WILAYAH	<i>iii</i>
KATA PENGANTAR / <i>PREFACE</i>	<i>iv</i>
DAFTAR ISI / <i>CONTENTS</i>	<i>v</i>
BAB 1. KONDISI GEOGRAFIS /	
Geographical Condition	1
BAB 2. PEMERINTAHAN / Government.....	12
BAB 3. PENDUDUK & TENAGA KERJA /	
Population and Manpower.....	23
BAB 4. SOSIAL / Social	33
BAB 5. PERTANIAN / Agriculture	101
BAB 6. INDUSTRI & PERDAGANGAN /	
Manufacture and Trade	127
BAB 7. PERHUBUNGAN & KOMUNIKASI /	
Transportation and Communication.....	135
BAB 8. PENDAPATAN REGIONAL /	
Regional Income.....	139

BAB I

KONDISI GEOGRAFIS

Geographical Conditions

BAB 1

KONDISI GEOGRAFIS

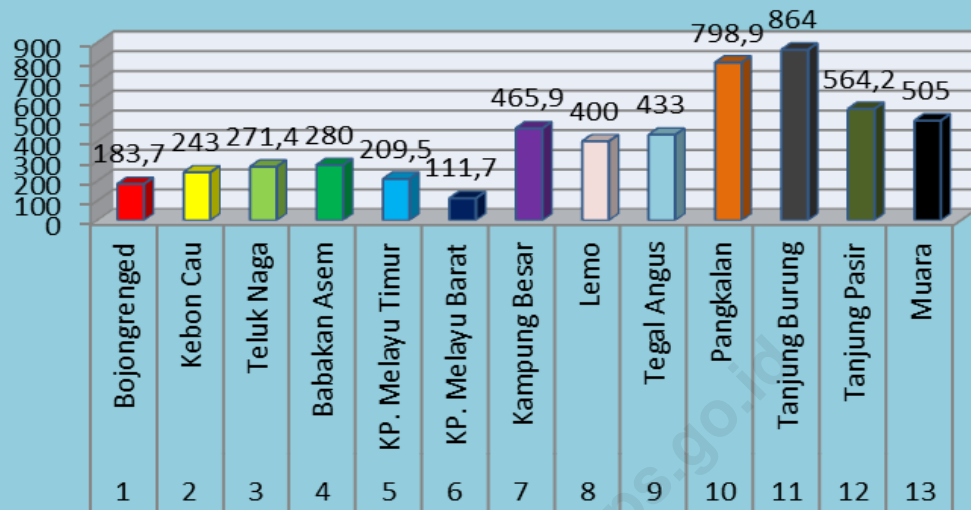
1. KONDISI GEOGRAFIS

Kecamatan Teluknaga terletak di sebelah Utara bagian Timur Kabupaten Tangerang dan secara administratif terdiri dari 13 (Tiga belas) desa.

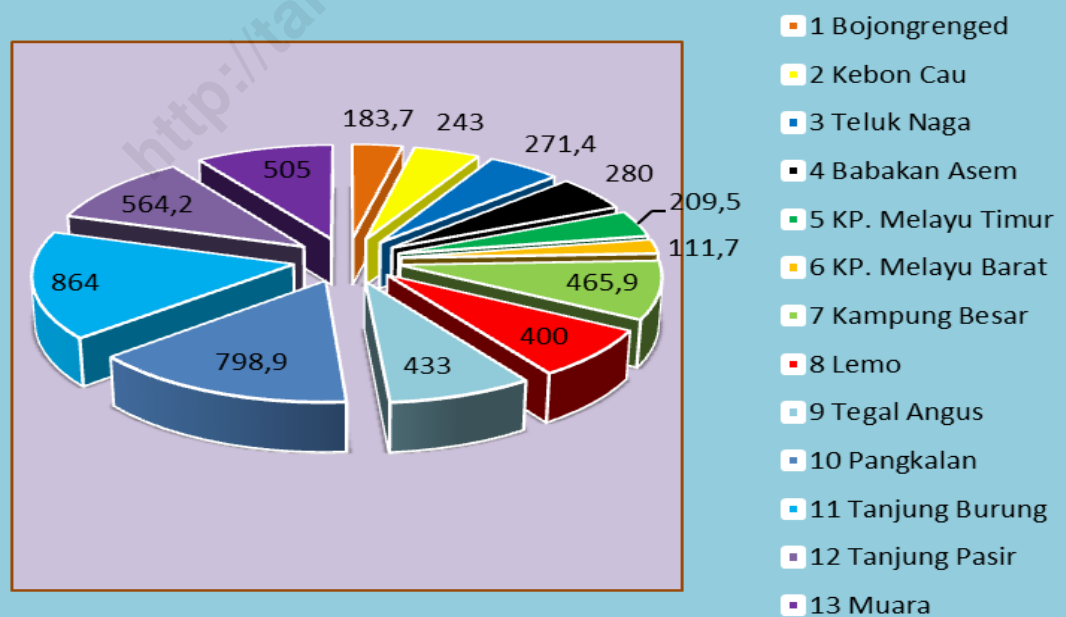
Batas wilayah Kecamatan Teluknaga :

- Sebelah utara, berbatasan langsung dengan Laut Jawa
- Sebelah timur, berbatasan dengan Kecamatan Kosambi
- Sebelah selatan, berbatasan dengan Kota Tangerang/Bandara Soekarno-Hatta
- Sebelah Barat berbatasan dengan Kecamatan Pakuaji

Luas Wilayah



Luas Wilayah



Tabel 1.1 Potensi Fisik Dasar Kecamatan Teluknaga
Table Base Physical Potency of Teluknaga District
 2011

Potensi Fisik Dasar <i>Base Physical Potency</i>	Keterangan <i>Annotation</i>
(1)	(2)
1. Letak Geografis/ <i>Geographical position</i>	Di bagian timur Kabupaten Tangerang/ <i>On the east part of Tangerang regency</i>
2. Luas Wilayah/ <i>Region Area</i>	: 53.303 Ha
3. Batas-batas / <i>Border</i>	:
- Sebelah Utara/ <i>on the North</i>	: Laut Jawa
- Sebelah Timur/ <i>on the East</i>	: Kecamatan Kosambi
- Sebelah Selatan/ <i>on the South</i>	: Kota Tangerang/Bandara Soekarno- Hatta
- Sebelah Barat/ <i>on the West</i>	: Kecamatan Pakuhaji
4. Wilayah Pemerintahan	:
- Desa/ <i>Village</i>	: 13 Desa/ <i>13 Villages</i>
- Kelurahan/ <i>Special village</i>	: -

Sumber : BPS Kabupaten Tangerang
Source : BPS-Statistic of Tangerang Regency

Table 1.2 Luas Wilayah menurut Desa/Kelurahan
Table Region Area by Village/Special Village
 2011

No.	Desa/Kelurahan <i>Village/Special Village</i>	Luas Wilayah <i>Region Area (Km²)</i>	Persentase <i>Percentage (%)</i>
(1)	(2)	(3)	(4)
1	Bojongrenged	1.837	3,45
2	Kebon Cau	2.430	4,56
3	Teluknaga	2.714	5,09
4	Babakan Asem	2.800	5,25
5	KP. Melayu Timur	2.095	3,93
6	KP. Melayu Barat	1.117	2,1
7	Kampung Besar	4.659	8,74
8	Lemo	4.000	7,5
9	Tegal Angus	4.330	8,12
10	Pangkalan	7.989	14,99
11	Tanjung Burung	8.640	16,21
12	Tanjung Pasir	5.642	10,58
13	Muara	5.050	9,47
Kec. Teluknaga		53.303	100

Sumber : BPS Kabupaten Tangerang
 Source : BPS-Statistic of Tangerang Regency

Table 1.3 Luas Wilayah menurut Penggunaan di Kecamatan Teluknaga
Table Region Area by Used in Teluknaga District
 2011

No.	Desa/Kelurahan <i>Village/Special Village</i>	Luas Lahan/Area (Ha)		Jumlah <i>Total</i>
		Sawah	Darat	
(1)	(2)	(3)	(4)	(5)
1	Bojongrenged	72	111,7	183,7
2	Kebon Cau	95	148	243
3	Teluknaga	79	192,4	271,4
4	Babakan Asem	122	158	280
5	KP. Melayu Timur	45	164,5	209,5
6	KP. Melayu Barat	25	86,7	111,7
7	Kampung Besar	228	237,9	465,9
8	Lemo	124	276	400
9	Tegal Angus	237	196	433
10	Pangkalan	244	554,9	798,9
11	Tanjung Burung	105	759	864
12	Tanjung Pasir	73	491,2	564,2
13	Muara	64	441	505
Kec. Teluknaga		1513	3817,3	5330,3

Sumber : BPS Kabupaten Tangerang
 Source : BPS-Statistic of Tangerang Regency

Table 1.4 Letak Geografis Desa/Kelurahan di Kecamatan Teluknaga
 Table Geographical Position Village/Special Village in Teluknaga District
 2011

No.	Desa/Kelurahan <i>Village/Special Village</i>	Pantai <i>Beach</i>	Bukan Pantai/ <i>Not Beach</i>		
			Lembah <i>Valley</i>	Lereng <i>Slope</i>	Dataran <i>Flat</i>
(1)	(2)	(3)	(4)	(5)	(6)
1	Bojongrenged	-	-	-	√
2	Kebon Cau	-	-	-	√
3	Teluknaga	-	-	-	√
4	Babakan Asem	-	-	-	√
5	KP. Melayu Timur	-	-	-	√
6	KP. Melayu Barat	-	-	-	√
7	Kampung Besar	-	-	-	√
8	Lemo	√	-	-	-
9	Tegal Angus	-	-	-	√
10	Pangkalan	-	-	-	√
11	Tanjung Burung	√	-	-	-
12	Tanjung Pasir	√	-	-	-
13	Muara	√	-	-	-
Kec. Teluknaga		√		-	

Sumber : Kantor Kecamatan Teluknaga
 Source : *Teluknaga District Office*

Table 1.5 Desa/Kelurahan menurut Ketinggian di Kecamatan Teluknaga *Village/Special Village by Altitude place in Teluknaga District* 2011

No.	Desa/Kelurahan <i>Village/Special Village</i>	Ketinggian Tempat/ <i>Altitude</i>	
		Meter dpl <i>above the sea level (m)</i>	Kategori *) <i>Category</i>
(1)	(2)	(3)	(4)
1	Bojongrenged	7	Dpl
2	Kebon Cau	5	Dpl
3	Teluknaga	6	Dpl
4	Babakan Asem	5	Dpl
5	KP. Melayu Timur	4	Dpl
6	KP. Melayu Barat	4	Dpl
7	Kampung Besar	4	Dpl
8	Lemo	3	Dpl
9	Tegal Angus	3	Dpl
10	Pangkalan	4	Dpl
11	Tanjung Burung	1	Dpl
12	Tanjung Pasir	1	Dpl
13	Muara	1	Dpl
Kec.Teluknaga			

Sumber : BPP Kecamatan Teluknaga

Source : BPP Teluk Naga

*) Ket: dpl : di atas permukaan laut

RSP : Rezim Suhu Permukaan

Table 1.6 Persentase Desa/Kelurahan menurut Topografi di Kec.Teluknaga
Table Percentage Village/Special Village by Topography in Teluknaga District
 2011

No.	Desa/Kelurahan <i>Village/Special Village</i>	Topografi/ <i>Topography</i> (%)	
		Datar/ <i>Flat Area</i>	Berbukit/ <i>Hilly Area</i>
(1)	(2)	(3)	(4)
1	Bojongrenged	100 %	-
2	Kebon Cau	100 %	-
3	Teluknaga	100 %	-
4	Babakan Asem	100 %	-
5	KP. Melayu Timur	100 %	-
6	KP. Melayu Barat	100 %	-
7	Kampung Besar	100 %	-
8	Lemo	100 %	-
9	Tegal Angus	100 %	-
10	Pangkalan	100 %	-
11	Tanjung Burung	100 %	-
12	Tanjung Pasir	100 %	-
13	Muara	100 %	-
Kec.Teluknaga		100 %	-

Sumber : Kantor Kecamatan Teluknaga
Source : Teluknaga District Office

Table 1.7

Jarak Antar Kantor Desa/Kelurahan di Kecamatan Teluknaga

Table

Distance Among Village/Special Village Office in Teluknaga District 2011

	Kabupaten	Kecamatan	Bojongrenged	Kebon Cau	Teluk Naga	Babakan Asem	Kp. Melayu Timur	Kp. Melayu Barat	Kp. Besar	Lemo	Tegal Angus	Pangkalan	Tanjung Burung	Tanjung Pasir	Muara
Kabupaten		47	40,3	43	42,8	44	46,2	46	49,5	51,5	50,5	47,4	51,5	52,9	54,5
Kecamatan	47		6,7	4	4,2	3	0,8	1	2,5	4,5	3,5	0,4	4,5	5,9	7,5
Bojongrenged	40,3	6,7		4	2,5	3,7	5,9	5,7	9,2	11,2	10,2	7,1	11,2	12,6	14,2
Kebon Cau	43	4	4		1	1	3	3,2	6,5	8,5	7,5	4,4	8,5	9,9	11,5
Teluk Naga	42,8	4,2	2,5	1		1,2	3,4	3,2	6,7	8,7	7,7	4,6	8,7	10,1	11,7
Babakan Asem	44	3	3,7	1	1,2		2,2	2	5,5	7,5	6,5	3,4	7,5	8,9	10,5
Kp. Melayu Timur	46,2	0,8	5,9	3	3,4	2,2		0,2	3,3	5,3	4,3	1,2	5,3	6,7	8,3
Kp. Melayu Barat	46	1	5,7	3,2	3,2	2	0,2		3,5	5,5	4,5	1,4	5,5	6,9	8,5
Kp. Besar	49,9	2,5	9,2	6,5	6,7	5,5	3,3	3,5		2	4	2,9	7	5	5
Lemo	51,5	4,5	11,2	8,5	8,7	7,5	5,3	5,5			2	4,1	9	4,5	3
Tegal Angus	50,5	3,5	10,2	7,5	7,7	6,5	4,3	4,5	4	2		3,1	7,5	2,5	5
Pangkalan	47,4	0,4	7,1	4,4	4,6	3,4	1,2	1,4	2,9	4,1	3,1		4,5	5,7	7,3
Tanjung Burung	51,5	4,5	11,2	8,5	8,7	7,5	5,3	5,5	7	5,5	7,5	4,5		4,8	9,8
Tanjung Pasir	52,9	5,9	12,6	9,9	10,1	8,9	6,7	6,9	5	6,9	2,5	5,7	4,8		7,5
Muara	54,5	7,5	14,2	11,5	11,7	10,5	8,3	8,5	5	8,6	5	7,3	9,8	7,5	

Table 1.8 Jarak Kantor Desa/Kelurahan ke Kantor Kecamatan yang Membawahi
Table Distance Between Village/Special Village to District Office
 2011

No.	Desa/Kelurahan <i>Village/Special Village</i>	Jarak ke Kantor Kecamatan/ <i>Distance to District Office</i>		
		< 5 Km	5 – 10 Km	> 10 Km
(1)	(2)	(3)	(4)	(5)
1	Bojongrenged	-	√	-
2	Kebon Cau	√	-	-
3	Teluk Naga	√	-	-
4	Babakan Asem	√	-	-
5	KP. Melayu Timur	√	-	-
6	KP. Melayu Barat	√	-	-
7	Kampung Besar	√	-	-
8	Lemo	√	-	-
9	Tegal Angus	√	-	-
10	Pangkalan	√	-	-
11	Tanjung Burung	√	-	-
12	Tanjung Pasir	-	√	-
13	Muara	-	√	-
Kecamatan Teluknaga		√	√	-

Sumber : Kantor Kecamatan Teluknaga
 Source : *Teluknaga District Office*

BAB II
PEMERINTAHAN
Government

Table 2.1 Status Pemerintahan dan Klasifikasi Desa di Kecamatan Teluknaga
 Table Government Status and Village Classification in Teluknaga District
 2011

No.	Desa/Kelurahan <i>Village/Special Village</i>	Status Pemerintahan <i>Government Status</i>	Klasifikasi/ <i>Classification</i>	
			Perkotaan/ <i>Urban</i>	Pedesaan/ <i>Rural</i>
(1)	(2)	(3)	(4)	(5)
1	Bojongrenged	√	-	√
2	Kebon Cau	√	-	√
3	Teluk Naga	√	-	√
4	Babakan Asem	√	-	√
5	KP. Melayu Timur	√	√	-
6	KP. Melayu Barat	√	√	-
7	Kampung Besar	√	√	-
8	Lemo	√	-	√
9	Tegal Angus	√	-	√
10	Pangkalan	√	√	-
11	Tanjung Burung	√	-	√
12	Tanjung Pasir	√	-	√
13	Muara	√	-	√
Kec.Teluknaga		√	-	√

Sumber : Bps Kabupaten Tangerang
 Source : Bps-Statistic of Tangerang Regency

Table 2.2 Keadaan Gedung Kantor Desa menurut Standar Gedung dan Kepemilikan
 Table Number of Village Building by Building Standard and Ownership Status
 2011

No.	Desa/Kelurahan <i>Village/Special Village</i>	Standar <i>Standard</i>		Status Kepemilikan <i>Ownership Status</i>		
		Ya <i>Yes</i>	Tida k <i>No</i>	Pemerintah <i>Government</i>	Pinjam,Sewa, Kontrak <i>Rental</i>	Swadaya <i>Society</i> <i>Indept</i>
(1)	(2)	(3)	(4)	(5)	(6)	(7)
1	Bojongrenged	√	-	-	-	√
2	Kebon Cau	√	-	-	-	√
3	Teluk Naga	√	-	-	-	√
4	Babakan Asem	√	-	-	-	√
5	KP. Melayu Timur	√	-	-	-	√
6	KP. Melayu Barat	√	-	-	-	√
7	Kampung Besar	√	-	-	-	√
8	Lemo	√	-	-	-	√
9	Tegal Angus	√	-	-	-	√
10	Pangkalan	√	-	-	-	√
11	Tanjung Burung	√	-	-	-	√
12	Tanjung Pasir	√	-	-	-	√
13	Muara	√	-	-	-	√
Kec. Teluknaga		√	-	-	-	√

Sumber : Kantor Kecamatan Teluknaga
 Source : *Teluknaga District Office*

Table 2.3 Jumlah pos Polisi, Anggota Linmas, dan Pos Kamling di Kec.Teluknaga
 Table Number of Civil Defense Members, Police Post, and PosKamling in
 Teluknaga District
 2011

No.	Desa/Kelurahan <i>Village/Special Village</i>	Pos Polisi <i>Police Post</i>	Anggota Linmas <i>Civ.def.members</i>	Pos Kamling*)
(1)	(2)	(3)	(4)	(5)
1	Bojongrenged	-	12	6
2	Kebon Cau	-	5	3
3	Teluk Naga	-	8	4
4	Babakan Asem	-	13	5
5	KP. Melayu Timur	1	41	14
6	KP. Melayu Barat	-	6	6
7	Kampung Besar	-	16	4
8	Lemo	-	12	5
9	Tegal Angus	-	12	6
10	Pangkalan	-	4	4
11	Tanjung Burung	-	14	6
12	Tanjung Pasir	-	23	3
13	Muara	-	16	4
	Kec.Teluknaga	1	182	70

Sumber : Kantor Kecamatan Teluknaga
 Source : *Teluknaga District Office*

Table 2.4 Desa/Kelurahan menurut Fasilitasnya di Kecamatan Teluknaga
 Table Number of Employee who Work in Village/Special Village Office
 2011

No.	Desa/Kelurahan <i>Village/Special Village</i>	Kantor Pem. Desa <i>Village Office</i>		Balai Desa <i>Village Hall</i>	
		Ada/Yes	Tidak/No	Ada/Yes	Tidak/No
(1)	(2)	(3)	(4)	(5)	(6)
1	Bojongrenged	√	-	√	-
2	Kebon Cau	√	-	√	-
3	Teluk Naga	√	-	√	-
4	Babakan Asem	√	-	√	-
5	KP. Melayu Timur	√	-	√	-
6	KP. Melayu Barat	√	-	√	-
7	Kampung Besar	√	-	√	-
8	Lemo	√	-	√	-
9	Tegal Angus	√	-	√	-
10	Pangkalan	√	-	√	-
11	Tanjung Burung	√	-	√	-
12	Tanjung Pasir	√	-	√	-
13	Muara	√	-	√	-
	Kec.Teluknaga	√	-	√	-

Sumber : Kantor Kecamatan Teluknaga
 Source : *Teluknaga District Office*

Table 2.5 Jumlah RT/RW dan Nama Satuan Lingkungan Setempat (SLS) menurut Desa/Kelurahan di Kecamatan Teluknaga
Table *Number of RT/RW and Name Unit Local Area by Village/Special Village in Teluknaga District*
 2011

No.	Desa/Kelurahan <i>Village/Special Village</i>	Jumlah/Total		Nama <i>Name SLS</i>
		Rukun Tetangga (RT)	Rukun Warga (RW)	
(1)	(2)	(3)	(4)	(5)
1	Bojongrenged	39	16	RT/RW
2	Kebon Cau	28	09	RT/RW
3	Teluk Naga	31	08	RT/RW
4	Babakan Asem	38	10	RT/RW
5	KP. Melayu Timur	67	22	RT/RW
6	KP. Melayu Barat	23	11	RT/RW
7	Kampung Besar	41	18	RT/RW
8	Lemo	32	11	RT/RW
9	Tegal Angus	21	07	RT/RW
10	Pangkalan	35	11	RT/RW
11	Tanjung Burung	16	08	RT/RW
12	Tanjung Pasir	31	06	RT/RW
13	Muara	22	08	RT/RW
Kec.Teluknaga		424	145	

Sumber : Kantor Kecamatan Teluknaga
 Source : *Teluknaga District Office*

Table 2.6 Nama Kepala Desa/Kel. dan Alamat Kantor Desa/Kel. di Kec.Teluknaga
Table The Name of Head Villages/S.Vill. and Address Villages Office in Teluknaga District
 2011

No.	Desa/Kelurahan <i>Village/Special Village</i>	Nama Kepala Desa <i>Head of Village/S.Vill</i>	Alamat Kantor <i>Address of Vill. Office</i>
(1)	(2)	(3)	(4)
1	Bojongrenged	H.M.SAWIRA	Desa Bojongrenged
2	Kebon Cau	A.BURHANUDIN	Desa Keboncau
3	Teluk Naga	AHMAD SODIKI	Desa Teluknaga
4	Babakan Asem	Drs.SURTA WIJAYA.M.Si	Desa Babakan Asem
5	KP. Melayu Timur	IWAN KURNIAWAN	Desa Kp.Melayu Timur
6	KP. Melayu Barat	HERMANSYAH	Desa Kp.Melayu Barat
7	Kampung Besar	M.MARIN	Desa Kp.Besar
8	Lemo	R. MADIN	Desa Lemo
9	Tegal Angus	HERMAWAN ATMAJA	Desa Tegalangus
10	Pangkalan	ROHMAT	Desa Pangkalan
11	Tanjung Burung	RUSDIYONO	Desa Tanjung burung
12	Tanjung Pasir	GUNAWAN.HM	Desa Tanjung Pasir
13	Muara	A.SUPRIYATNO.SE	Desa Muara

Sumber : Kantor Kecamatan Teluknaga
 Source : *Teluknaga District Office*

Table 2.7 Jumlah Aparat Pemerintahan Kecamatan menurut Status dan Jenis Kelamin. di Kecamatan Teluknaga
Table Number of Employee who Work in Teluknaga District by Status and Sex
 2011

Status Pegawai <i>Employee Status</i>	Laki-laki <i>Man</i>	Perempuan <i>Woman</i>	Jumlah <i>Total</i>
(1)	(2)	(3)	(4)
PNSD	20	4	24
TKK	-	1	1
Honorer	17	3	20
Jumlah	37	8	45

Sumber : Kantor Kecamatan Teluknaga
Source : *Teluknaga District Office*
 Keterangan : PNSD = Pegawai Negeri Sipil Daerah
 TKK = Tenaga Kerja Kontrak

Table 2.8 Jumlah Aparat Kecamatan menurut Tingkat Pendidikan di Kec.Teluknaga
 Table Number of Employee who Work in Teluknaga District by Education
 2011

Tingkat Pendidikan <i>Level of Education</i>	Laki-laki <i>Man</i>	Perempuan <i>Woman</i>	Jumlah <i>Total</i>
(1)	(2)	(3)	(4)
SD dan Sederajat	3	-	3
SLTP dan Sederajat	2	-	2
SMU dan Sederajat	22	6	28
Akademi	1	-	1
Perguruan Tinggi	9	2	11
Jumlah	37	8	45

Sumber : Kantor Kecamatan Teluknaga
 Source : *Teluknaga District Office*

Table 2.9 Jumlah PNSD di Kecamatan Teluknaga menurut Tingkat Golongan
Table Number of PNSD in Teluknaga District by Rank
 2011

Golongan	Laki-laki	Perempuan	Jumlah
<i>Rank</i>	<i>Man</i>	<i>Woman</i>	<i>Total</i>
(1)	(2)	(3)	(4)
Gol IV	3	-	3
Gol III	8	2	10
Gol II	9	2	11
Gol I	-	-	-
Jumlah	20	4	24

Sumber : Kantor Kecamatan Teluknaga
 Source : *Teluknaga District Office*

Table 2.10 Jumlah PNSD di Kecamatan Teluknaga menurut Kelompok Umur
Table Number of PNSD in Teluknaga District by Age Group
 2011

Kelompok Umur (Tahun) <i>Age Group (years)</i>	Laki-laki <i>Man</i>	Perempuan <i>Woman</i>	Jumlah <i>Total</i>
(1)	(2)	(3)	(4)
< 20	-	-	-
20 – 24	-	-	-
25 – 29	-	-	-
30 – 34	-	-	-
35 – 39	-	-	-
40 – 44	6	2	8
45 – 49	5	3	8
50 – 54	8	-	8
55 +	-	-	-
Jumlah	19	5	24

Sumber : Kantor Kecamatan Teluknaga
 Source : *Teluknaga District Office*

BAB III
PENDUDUK DAN TENAGA
KERJA

Population And Manpower

BAB 3 PENDUDUK DAN TENAGA KERJA

Table 3.1.1 Jumlah Penduduk dan Rasio Jenis Kelamin di Kecamatan Teluknaga
Table Population and Sex Ratio in Teluknaga District
 2011

No	Desa/Kelurahan <i>Village/Special Village</i>	Penduduk/ <i>Population</i>			Rasio Jenis Kelamin <i>Sex ratio</i>
		Laki-laki <i>Man</i>	Perempuan <i>Woman</i>	Jumlah <i>Total</i>	
(1)	(2)	(3)	(4)	(5)	(6)
1	Bojongrenged	6,418	6,076	12,494	105.63
2	Kebon Cau	5,799	5,566	11,365	104.19
3	Teluk Naga	7,294	6,973	14,267	104.60
4	Babakan Asem	4,672	4,591	9,263	101.76
5	KP. Melayu Timur	10,041	9,468	19,509	106.05
6	KP. Melayu Barat	5,976	5,682	11,658	105.17
7	Kampung Besar	6,149	5,855	12,004	105.02
8	Lemo	3,342	3,191	6,533	104.73
9	Tegal Angus	4,773	4,543	9,316	105.06
10	Pangkalan	8,540	8,073	16,613	105.78
11	Tanjung Burung	3,877	3,702	7,579	104.73
12	Tanjung Pasir	4,830	4,609	9,439	104.79
13	Muara	1,779	1,719	3,498	103.49
Kec.Teluknaga		73,490	70,048	143,538	104.91

Sumber : Bps Kabupaten Tangerang
 Source : Bps-Statistic of Tangerang Regency

BAB 3 PENDUDUK DAN TENAGA KERJA

Table 3.1.2 Luas Wilayah dan Rata-rata Penduduk per Km² di Kec.Teluknaga
 Table Region Area and Average Population per Km² in Teluknaga District 2011

No.	Desa/Kelurahan <i>Village/Special Village</i>	Luas Wilayah <i>Region Area</i>	Rata-rata Penduduk per Km ² / <i>Average Population per</i> Km ²
(1)	(2)	(3)	(4)
1	Bojongrenged	183,7	68.013
2	Kebon Cau	243	46.770
3	Teluk Naga	271,4	52.568
4	Babakan Asem	280	33.082
5	KP. Melayu Timur	209,5	93.122
6	KP. Melayu Barat	111,7	104.369
7	Kampung Besar	465,9	25.765
8	Lemo	400	16.333
9	Tegal Angus	433	21.515
10	Pangkalan	798,9	20.795
11	Tanjung Burung	864	8.772
12	Tanjung Pasir	564,2	16.730
13	Muara	505	6.927
Kec.Teluknaga		5330,3	26.929

Sumber : Bps Kabupaten Tangerang
 Source : Bps-Statistic of Tangerang Regency

BAB 3 PENDUDUK DAN TENAGA KERJA

Table 3.1.3 Perbandingan Jumlah Penduduk dan Luas Wilayah di Kec.Teluknaga
Table The Comparison of Population and Area in Teluknaga District
 2011

No.	Desa/Kelurahan <i>Village/Special Village</i>	Penduduk/ <i>Population</i>		Luas Wilayah/ <i>Region Area</i>	
		Jumlah	%	Km ²	%
(1)	(2)	(3)	(4)	(5)	(6)
1	Bojongrenged	12,494	8.70	1.837	3,45
2	Kebon Cau	11,365	7.92	2.430	4,56
3	Teluk Naga	14,267	9.94	2.714	5,09
4	Babakan Asem	9,263	6.45	2.800	5,25
5	KP. Melayu Timur	19,509	13.59	2.095	3,93
6	KP. Melayu Barat	11,658	8.12	1.117	2,10
7	Kampung Besar	12,004	8.36	4.659	8,74
8	Lemo	6,533	4.55	4.000	7,50
9	Tegal Angus	9,316	6.49	4.330	8,12
10	Pangkalan	16,613	11.57	7.989	14,99
11	Tanjung Burung	7,579	5.28	8.640	16,21
12	Tanjung Pasir	9,439	6.58	5.642	10,58
13	Muara	3,498	2.44	5.050	9,47
Kec.Teluknaga		143,538	100	53.303	100

Sumber : Bps Kabupaten Tangerang
 Source : Bps-Statistic of Tangerang Regency
 Kecamatan Teluknaga Dalam Angka 2012

BAB 3 PENDUDUK DAN TENAGA KERJA

Table 3.1.4 Penduduk menurut Kelompok Umur dan Jenis Kelamin di Kec.Teluknaga
Table Population by Age Group and Sex in Teluknaga District
 2011

No.	Kelompok Umur <i>Age Group</i>	Jenis Kelamin / <i>Sex</i>		
		Laki-laki/ <i>Man</i>	Perempuan/ <i>Woman</i>	Jumlah/ <i>Total</i>
(1)	(2)	(3)	(4)	(5)
1.	0 – 4	7,442	6,998	14,440
2.	5 – 9	6,561	6,430	12,991
3.	10 – 14	7,354	6,857	14,211
4.	15 – 19	7,817	7,343	15,160
5.	20 – 24	7,661	7,530	15,191
6.	25 – 29	7,240	7,175	14,415
7.	30 – 34	6,406	6,217	12,623
8.	35 – 39	5,500	5,409	10,909
9.	40 – 44	4,935	4,671	9,606
10.	45 – 49	4,094	3,466	7,560
11.	50 – 54	3,034	2,612	5,646
12.	55 – 59	2,060	1,813	3,873
13.	60 – 64	1,436	1,299	2,735
14.	65 +	1,950	2,228	4,178
Kec.Teluknaga		73,490	70,048	143,538

Sumber : BPS Kabupaten Tangerang
 Source : *BPS-Statistic of Tangerang Regency*

Table 3.1.5 Luas Tanah dan Penggunaannya di Kecamatan Teluknaga
Table Land Area and its Usage in Teluknaga District
 2011

No.	Desa/Keluarahan <i>Village/Spc. Village</i>	Luas Lahan / <i>Land Area</i> (Ha)		
		Sawah <i>Wetland</i>	Kebun, Tegal <i>Dryland</i>	Non Pertanian/ <i>Others</i>
(1)	(2)	(3)	(4)	(5)
1	Bojongrenged	72	7	104,7
2	Kebon Cau	95	22	126
3	Teluk Naga	79	15	177,4
4	Babakan Asem	126	25	129
5	KP. Melayu Timur	45	13	151,5
6	KP. Melayu Barat	25	5	81,7
7	Kampung Besar	228	26	211,9
8	Lemo	124	193	83
9	Tegal Angus	237	16	180
10	Pangkalan	244	31	523,9
11	Tanjung Burung	105	434	325
12	Tanjung Pasir	73	337	154,2
13	Muara	64	94	347
Kec.Teluknaga		1.517	1.218	2595,2

Sumber : BPP Kecamatan Teluknaga
 Source : BPP Teluk Naga

BAB 3 PENDUDUK DAN TENAGA KERJA

Table 3.2.1 Jumlah Pencari Kerja Terdaftar menurut Desa dan Jenis Pendidikan di Kecamatan Teluknaga
Table
Number of Job Seekers Registered by Village and Level Education in Teluknaga District
 2011

No.	Desa/Kelurahan <i>Village/Spc. Village</i>	SD <i>lementary School</i>	SMP <i>Junior High School</i>	SMU <i>Senior High School</i>	D1/D2 <i>Diploma 1/2</i>	D3 <i>Diploma 3</i>	S1/S2 <i>Strata 1/2</i>
(1)	(2)	(3)	(4)	(5)	(6)	(7)	(8)
1	Bojongrenged	-	2	27	-	-	-
2	Kebon Cau	-	2	16	-	-	-
3	Teluk Naga	-	2	21	-	1	-
4	Babakan Asem	-	-	21	1	-	-
5	KP. Melayu Timur	-	1	40	-	1	1
6	KP. Melayu Barat	-	2	26	-	-	1
7	Kampung Besar	-	4	22	-	-	-
8	Lemo	-	-	2	-	-	-
9	Tegal Angus	-	1	10	-	-	1
10	Pangkalan	-	5	29	-	-	1
11	Tanjung Burung	-	2	13	-	-	-
12	Tanjung Pasir	-	-	11	-	-	-
13	Muara	-	-	1	-	-	-
Kec.Teluknaga		-	21	239	1	2	4

Sumber : Kantor Kecamatan Teluknaga (bln Jan s/d Maret tdk ada pencatatan di Kecamatan, masih di Depnaker)

BAB 3 PENDUDUK DAN TENAGA KERJA

Table 3.2.2 Jumlah Pencari Kerja Terdaftar menurut Bulan, Tingkat Pendidikan, dan Jenis Kelamin di Kecamatan Teluknaga
Table *Number of Job Seekers Registered by Month, Level Education, and Sex in Teluknaga District*
 2011

NO	Bulan Month	SD/ Elementary School		SMP/ Junior High School		SMU/ Senior High School	
		Laki-laki Man	Perempuan Woman	Laki-laki Man	Perempuan Woman	Laki-laki Man	Perempu an Woman
(1)	(2)	(3)	(4)	(5)	(6)	(7)	(8)
1	Januari January	-	-	-	-	-	-
2	Pebruari February	-	-	-	-	-	-
3	Maret March	-	-	-	-	-	-
4	April April	-	-	-	-	-	-
5	Mei May	-	-	4	1	29	16
6	Juni June	-	-	1	1	28	26
7	Juli July	-	-	1	-	26	13
8	Agustus August	-	-	1	-	8	9
9	September September	-	-	1	1	12	9
10	Oktober October	-	-	2	3	11	11
11	Nopember November	-	-	1	1	18	18
12	Desember December	-	-	2	1	3	2
Kec.Teluknaga			-	13	8	135	104

Sumber : Kantor Kecamatan Teluknaga (bln Jan s/d Maret tdk ada pencatatan di Kecamatan, masih di Disnaker)

BAB 3 PENDUDUK DAN TENAGA KERJA

Table / Table 3.2.2

Lanjutan Tabel
Continued Table

No	Bulan Month	D1/2/ Diploma 1/2		D3/Diploma 3		S1/2/ Strata 1/2	
		Laki-laki Man	Perempuan Woman	Laki-laki Man	Perempuan Woman	Laki-laki Man	Perempu an Woman
(1)	(2)	(3)	(4)	(5)	(6)	(7)	(8)
1.	Januari <i>January</i>	-	-	-	-	-	-
2.	Pebruari <i>February</i>	-	-	-	-	-	-
3.	Maret <i>March</i>	-	-	-	-	-	-
4.	April <i>April</i>	-	-	-	-	-	-
5.	Mei <i>May</i>	-	-	-	-	-	-
6.	Juni <i>June</i>	1	-	-	-	1	-
7.	Juli <i>July</i>	-	-	-	-	-	-
8.	Agustus <i>August</i>	-	-	1	-	-	-
9.	September <i>September</i>	-	-	-	-	1	-
10.	Oktober <i>October</i>	-	-	-	-	-	-
11.	Nopember <i>November</i>	-	-	-	-	1	1
12.	Desember <i>December</i>	-	-	1	-	-	-
Kec.Teluknaga		1	-	2	-	3	1

Sumber : Kantor Kecamatan Teluknaga (bln Jan s/d Maret tdk ada pencatatan di Kecamatan, masih di Disnaker)

BAB 3 PENDUDUK DAN TENAGA KERJA

Table 3.2.3 Jumlah Pencari Kerja Terdaftar menurut Desa/Kelurahan, dan Jenis Kelamin di Kecamatan Teluknaga
Table *Number of Job Seekers Registered by Village/Spc.Village, and Sex in Teluknaga District*
 2011

No.	Desa/Kelurahan <i>Village/Spc.Village</i>	Jenis Kelamin/Sex		Jumlah <i>Total</i>
		Laki-laki/ <i>Man</i>	Perempuan/ <i>Woman</i>	
(1)	(2)	(3)	(4)	(5)
1	Bojongrenged	13	16	29
2	Kebon Cau	8	10	18
3	Teluk Naga	18	6	24
4	Babakan Asem	12	10	22
5	KP. Melayu Timur	24	19	43
6	KP. Melayu Barat	17	12	29
7	Kampung Besar	17	9	26
8	Lemo	-	2	2
9	Tegal Angus	9	3	12
10	Pangkalan	18	17	35
11	Tanjung Burung	9	6	15
12	Tanjung Pasir	8	3	11
13	Muara	1	-	1
	Kec.Teluknaga	154	113	267

Sumber : Kantor Kecamatan Teluknaga (bln Jan s/d Maret tdk ada pencatatan di Kecamatan, masih di Disnaker)

BAB IV

SOSIAL

Social

<http://tangerangkab.go.id>

Table 4.1.1 Banyaknya Sekolah, Murid, dan Guru, Raudhatul Athfal (RA) di Kecamatan Teluknaga 2011

No.	Desa/Keluarahan <i>Village/Spc.Village</i>	Sekolah/ <i>Schools</i>		Murid/ <i>Pupils</i>		Guru/ <i>Teachers</i>	
		Negeri <i>Public</i>	Swasta <i>Private</i>	Negeri <i>Public</i>	Swasta <i>Private</i>	Negeri <i>Public</i>	Swasta <i>Private</i>
(1)	(2)	(3)	(4)	(5)	(6)	(7)	(8)
1	Bojongrenged	-	-	-	-	-	-
2	Kebon Cau	-	1	-	16	-	2
3	Teluk Naga	-	-	-	-	-	-
4	Babakan Asem	-	1	-	12	-	2
5	KP. Melayu Timur	-	1	-	74	-	5
6	KP. Melayu Barat	-	-	-	-	-	-
7	Kampung Besar	-	-	-	-	-	-
8	Lemo	-	-	-	-	-	-
9	Tegal Angus	-	-	-	-	-	-
10	Pangkalan	-	1	-	39	-	2
11	Tanjung Burung	-	-	-	-	-	-
12	Tanjung Pasir	-	-	-	-	-	-
13	Muara	-	-	-	-	-	-
Kec.Teluknaga		-	4		141	-	11

Sumber : Dinas Pendidikan Kabupaten Tangerang

Table 4.1.2 Banyaknya Sekolah, Murid, dan Guru TK di Kecamatan Teluknaga
Table Number of Schools, Pupils, and Teachers of Kindergarten School in Teluknaga District
 2011

No.	Desa/Keluarahan <i>Village/Spc. Village</i>	Sekolah/Schools		Murid/Pupils		Guru/Teachers	
		Negeri <i>Public</i>	Swasta <i>Private</i>	Negeri <i>Public</i>	Swasta <i>Private</i>	Negeri <i>Public</i>	Swasta <i>Private</i>
(1)	(2)	(3)	(4)	(5)	(6)	(7)	(8)
1	Bojongrenged	-	-	-	-	-	-
2	Kebon Cau	-	-	-	-	-	-
3	Teluk Naga	-	-	-	-	-	-
4	Babakan Asem	-	-	-	-	-	-
5	KP. Melayu Timur	-	2	-	151	-	9
6	KP. Melayu Barat	-	2	-	49	-	4
7	Kampung Besar	-	1	-	25	-	7
8	Lemo	-	-	-	-	-	-
9	Tegal Angus	-	1	-	35	-	2
10	Pangkalan	-	1	-	63	-	1
11	Tanjung Burung	-	-	-	-	-	-
12	Tanjung Pasir	-	-	-	-	-	-
13	Muara	-	-	-	-	-	-
Kec.Teluknaga			7		323		23

Sumber : Dinas Pendidikan Kabupaten Tangerang

Table 4.1.3 Banyaknya Sekolah, Murid, dan Guru SD di Kecamatan Teluknaga
Table Number of Schools, Pupils, and Teachers of Elementary Schools in Teluknaga District
 2011

No.	Desa/Keluarahan <i>Village/Spc. Village</i>	Sekolah/Schools		Murid/Pupils		Guru/Teachers	
		Negeri <i>Public</i>	Swasta <i>Private</i>	Negeri <i>Public</i>	Swasta <i>Private</i>	Negeri <i>Public</i>	Swasta <i>Private</i>
(1)	(2)	(3)	(4)	(5)	(6)	(7)	(8)
1	Bojongrenged	3	-	1.071	-	34	-
2	Kebon Cau	4	-	1.841	-	46	-
3	Teluk Naga	3	-	1.111	-	43	-
4	Babakan Asem	2	-	610	-	10	-
5	KP. Melayu Timur	4	1	1.358	362	59	28
6	KP. Melayu Barat	4	-	2.136	-	66	-
7	Kampung Besar	3	-	856	-	31	-
8	Lemo	3	-	693	-	25	-
9	Tegal Angus	2	-	655	-	25	-
10	Pangkalan	4	2	1.320	402	41	22
11	Tanjung Burung	2	-	770	-	26	-
12	Tanjung Pasir	2	-	536	-	20	-
13	Muara	3	-	828	-	31	-
Kec.Teluknaga		39	3	13.785	764	457	50

Sumber : Dinas Pendidikan Kabupaten Tangerang

Table 4.1.4 Banyaknya Sekolah, Murid, dan Guru SMP di Kecamatan Teluknaga
Table Number of Schools, Pupils, and Techers of Junior High School in Teluknaga District
 2011

No.	Desa/Keluarahan <i>Village/Spc. Village</i>	Sekolah/Schools		Murid/Pupils		Guru/Teachers	
		Negeri <i>Public</i>	Swasta <i>Private</i>	Negeri <i>Public</i>	Swasta <i>Private</i>	Negeri <i>Public</i>	Swasta <i>Private</i>
(1)	(2)	(3)	(4)	(5)	(6)	(7)	(8)
1	Bojongrenged	-	-	-	-	-	-
2	Kebon Cau	1	-	800	-	25	-
3	Teluk Naga	-	1	-	153	-	17
4	Babakan Asem	-	1	-	328	-	23
5	KP. Melayu Timur	1	-	598	-	27	-
6	KP. Melayu Barat	1	1	1.082	599	39	54
7	Kampung Besar	-	2	-	114	-	12
8	Lemo	-	-	-	-	-	-
9	Tegal Angus	-	2	-	337	-	27
10	Pangkalan	-	2	-	318	-	19
11	Tanjung Burung	-	-	-	-	-	-
12	Tanjung Pasir	-	-	-	-	-	-
13	Muara	-	-	-	-	-	-
Kec.Teluknaga		3	9	2.480	1.849	91	152

Sumber : Dinas Pendidikan Kabupaten Tangerang

Table 4.1.5 Banyaknya Sekolah, Murid, dan Guru SMU di Kecamatan Teluknaga
Table Number of Schools, Pupils, and Techers of Senior High Schools in Teluknaga District
 2011

No.	Desa/Keluarahan <i>Village/Spc.Village</i>	Sekolah/Schools		Murid/Pupils		Guru/Teachers	
		Negeri <i>Public</i>	Swasta <i>Private</i>	Negeri <i>Public</i>	Swasta <i>Private</i>	Negeri <i>Public</i>	Swasta <i>Private</i>
(1)	(2)	(3)	(4)	(5)	(6)	(7)	(8)
1	Bojongrenged	-	-	-	-	-	-
2	Kebon Cau	-	-	-	-	-	-
3	Teluk Naga	-	2	-	657	-	61
4	Babakan Asem	-	-	-	-	-	-
5	KP. Melayu Timur	-	-	-	-	-	-
6	KP. Melayu Barat	-	-	-	-	-	-
7	Kampung Besar	1	-	699	-	-	40
8	Lemo	-	-	-	-	-	-
9	Tegal Angus	-	-	-	-	-	-
10	Pangkalan	-	-	-	-	-	-
11	Tanjung Burung	-	-	-	-	-	-
12	Tanjung Pasir	-	-	-	-	-	-
13	Muara	-	-	-	-	-	-
Kec.Teluknaga		1	2	699	657	-	101

Sumber : Dinas Pendidikan Kabupaten Tangerang

Table 4.1.6 Banyaknya Sekolah, Murid, dan Guru SMK di Kecamatan Teluknaga
Table Number of Schools, Pupils, and Teachers of Vocational School in Teluknaga District
 2011

No.	Desa/Kelurahan <i>Village/Spc.Village</i>	Sekolah/Schools		Murid/Pupils		Guru/Teachers	
		Negeri <i>Public</i>	Swasta <i>Private</i>	Negeri <i>Public</i>	Swasta <i>Private</i>	Negeri <i>Public</i>	Swasta <i>Private</i>
(1)	(2)	(3)	(4)	(5)	(6)	(7)	(8)
1	Bojongrenged	-	-	-	-	-	-
2	Kebon Cau	-	1	-	39	-	14
3	Teluk Naga	-	2	-	1.090	-	53
4	Babakan Asem	-	1	-	142	-	18
5	KP. Melayu Timur	-	-	-	-	-	-
6	KP. Melayu Barat	-	-	-	-	-	-
7	Kampung Besar	-	-	-	-	-	-
8	Lemo	-	-	-	-	-	-
9	Tegal Angus	-	-	-	-	-	-
10	Pangkalan	-	1	-	188	-	14
11	Tanjung Burung	-	-	-	-	-	-
12	Tanjung Pasir	-	-	-	-	-	-
13	Muara	-	-	-	-	-	-
Kec.Teluknaga		-	5	-	1.459	-	99

Sumber : Dinas Pendidikan Kabupaten Tangerang

Table 4.1.7 Banyaknya Universitas, Mahasiswa, dan Dosen di Kecamatan Teluknaga
Table Number of University, Students, and Lecture in Teluknaga District
 2011

No.	Desa/Kelurahan <i>Village/Sp. Village</i>	Universitas <i>University</i>		Mahasiswa <i>Student</i>		Dosen <i>Lecture</i>	
		Negeri <i>Public</i>	Swasta <i>Private</i>	Negeri <i>Public</i>	Swasta <i>Private</i>	Negeri <i>Public</i>	Swasta <i>Private</i>
(1)	(2)	(3)	(4)	(5)	(6)	(7)	(8)
1	Bojongrenged	-	-	-	-	-	-
2	Kebon Cau	-	-	-	-	-	-
3	Teluk Naga	-	1	-	-	-	-
4	Babakan Asem	-	-	-	-	-	-
5	KP. Melayu Timur	-	1	-	-	-	-
6	KP. Melayu Barat	-	-	-	-	-	-
7	Kampung Besar	-	-	-	-	-	-
8	Lemo	-	-	-	-	-	-
9	Tegal Angus	-	-	-	-	-	-
10	Pangkalan	-	-	-	-	-	-
11	Tanjung Burung	-	-	-	-	-	-
12	Tanjung Pasir	-	-	-	-	-	-
13	Muara	-	-	-	-	-	-
Kec.Teluknaga		-	2	-	-	-	-

Sumber : Kantor Desa/Kelurahan se-Kecamatan Teluknaga
 Source : *Village/Sp. Village Office in Teluknaga District*

Table 4.1.8 Jumlah Lembaga Pendidikan Keterampilan menurut Desa di Kecamatan Teluknaga
Table Number of Organization Education Skill in Teluknaga District
 2011

No.	Desa/Kelurahan <i>Village/Sp.Village</i>	Bahasa <i>Language</i>	Tata Buku <i>Accounting</i>	Komputer <i>Computer</i>	Menjahit <i>Sewing</i>	Kecantikan <i>Beauty</i>	Montir <i>Mechanic</i>	Elektronik <i>Electro</i>
(1)	(2)	(3)	(4)	(5)	(6)	(7)	(8)	(9)
1	Bojongrenged	-	-	-	1	-	-	-
2	Kebon Cau	-	-	-	-	-	-	-
3	Teluk Naga	-	-	-	-	-	-	-
4	Babakan Asem	-	-	-	-	-	-	-
5	KP. Melayu Timur	-	-	-	-	-	-	-
6	KP. Melayu Barat	1	-	1	-	-	-	-
7	Kampung Besar	-	-	-	-	-	-	-
8	Lemo	-	-	-	-	-	-	-
9	Tegal Angus	-	-	-	-	-	-	-
10	Pangkalan	1	-	1	-	-	-	-
11	Tanjung Burung	-	-	-	-	-	-	-
12	Tanjung Pasir	-	-	-	-	-	-	-
13	Muara	-	-	-	-	-	-	-
Kec.Teluknaga		2	-	2	-	-	-	-

Sumber : : Kantor Desa/Kelurahan se-Kecamatan Teluknaga
 Source : *Village/Sp.Village Office in Teluknaga District*

Table 4.2.1 Banyaknya Fasilitas Kesehatan di Kecamatan Teluknaga
Table Number of Health Facility in Teluknaga District
 2011

No.	Desa/Kelurahan <i>Village/Sp.Village</i>	Rumah Sakit <i>Hospital</i>	Rumah Bersalin <i>Maternal Hospital</i>	Puskesmas <i>Public Health Centre</i>	Pustu <i>Secondary PHC</i>	Poliklinik <i>Polyclini c</i>
(1)	(2)	(3)	(4)	(5)	(6)	(7)
1	Bojongrenged	-	-	-	-	1
2	Kebon Cau	-	-	-	1	-
3	Teluk Naga	-	5	-	-	-
4	Babakan Asem	-	-	-	-	-
5	KP. Melayu Timur	-	1	1	-	-
6	KP. Melayu Barat	1	1	-	-	1
7	Kampung Besar	-	-	-	-	-
8	Lemo	-	-	-	-	-
9	Tegal Angus	-	-	1	-	-
10	Pangkalan	-	-	-	-	1
11	Tanjung Burung	-	-	-	-	-
12	Tanjung Pasir	-	-	-	-	-
13	Muara	-	-	-	1	-
Kec.Teluknaga		1	7	2	2	3

Sumber : Kantor Desa/Kelurahan se-Kecamatan Teluknaga
 Source : *Village/Sp.Village Office in Teluknaga District*

Table 4.2.2 Banyaknya Tenaga Kesehatan yang Tinggal di Kecamatan Teluknaga
 Table Number of Paramedic who Stay in Teluknaga District
 2011

No.	Desa/Kelurahan <i>Village/Sp.Village</i>	Dokter <i>Doctor</i>	Bidan <i>Midwife</i>	Mantri/Perawat <i>Nurse</i>	Dukun Bayi <i>Traditional Healer</i>
(1)	(2)	(3)	(4)	(5)	(6)
1	Bojongrenged	2	5	2	2
2	Kebon Cau	1	8	4	4
3	Teluk Naga	2	8	5	4
4	Babakan Asem	-	2	1	1
5	KP. Melayu Timur	4	5	1	2
6	KP. Melayu Barat	3	5	5	1
7	Kampung Besar	-	2	5	5
8	Lemo	-	3	1	1
9	Tegal Angus	-	4	2	2
10	Pangkalan	2	3	-	5
11	Tanjung Burung	1	2	2	1
12	Tanjung Pasir	-	11	2	8
13	Muara	-	1	-	2
Kec.Teluknaga		15	59	30	38

Sumber : Kantor Desa/Kelurahan se-Kecamatan Teluknaga
 Source : Village/Sp.Village Office in Teluknaga District

Table 4.2.3 Jumlah Kunjungan Rawat Jalan, Rawat Inap, Pelayanan Gangguan Jiwa di Sarana Pelayanan Kesehatan di Kecamatan Teluknaga 2011

No.	UNIT KERJA	JUMLAH KUNJUNGAN			KUNJUNGAN GANGGUAN JIWA	
		RAWAT JALAN	RAWAT INAP	JUMLAH	JUMLAH	%
(1)	(2)	(3)	(4)	(5)	(6)	(7)
1	PUSKESMAS TEGALANGUS	40.921	-	40.921	-	-
	SUB JUMLAH I	40.921	-	40.921	-	-
2	PUSKESMAS TELUKNAGA	52.433	213	52.646	14	0.03
	SUB JUMLAH II	52.433	213	52.646	14	0.03
3	RS MITRA HUSADA	14.060	2.290	16.350	-	-
	SUB JUMLAH III	14.060	2.290	16.350	-	-
	JUMLAH	107.414	2.503	109.917	14	-

Sumber : Dinas Kesehatan Kabupaten Tangerang

Table 4.2.4 Persebaran Tenaga Kesehatan Menurut Unit Kerja Di Kecamatan Teluknaga 2011

No	UNIT KERJA	TENAGA KESEHATAN							Jml
		Medis	Perawat & Bidan	Farmasi	Gizi	Teknis Medis	Sanitasi	Kesmas	
(1)	(2)	(3)	(4)	(5)	(6)	(7)	(8)	(9)	(10)
1	PUSKESMAS TELUKNAGA	4	23	1	1	-	-	1	30
	JUMLAH	4	23	1	1	-	-	1	3
2	PUSKESMAS TEGALANGUS	4	19	-	1	-	1	1	26
	JUMLAH	4	19	-	1	-	1	1	26
3	RS MITRA HUSADA	15	34	3	1	6	-	1	60
	JUMLAH	15	34	3	1	6	-	1	60
	JUMLAH	23	76	4	3	6	1	3	89

Sumber : Dinas Kesehatan Kabupaten Tangerang

Table 4.2.5 Jumlah Tenaga Medis disarana Kesehatan Puskesmas dan Rumah Sakit di Kecamatan Teluknaga
2011

No.	UNIT KERJA	JUMLAH TENAGA MEDIS			JUMLAH
		DR SPESILALIS	DOKTER UMUM	DOKTER GIGI	
(1)	(2)	(3)	(4)	(5)	(6)
1	PUSKESMAS TEGALANGUS	-	2	2	4
	JUMLAH	-	2	2	4
2	PUSKESMAS TELUKNAGA	-	3	2	5
	JUMLAH	-	3	2	5
3	RS MITRA HUSADA	8	7	-	15
	JUMLAH	8	7	-	15
	JUMLAH SELURUHNYA	8	12	4	24

Sumber : Dinas Kesehatan Kabupaten Tangerang

Table 4.2.6 Jumlah Tenaga Keperawatan di Sarana Kesehatan dan Rumah Sakit di Kecamatan Teluknaga
2011

No.	UNIT KERJA	TENAGA KEPERAWATAN						
		PERAWAT				B I D A N		
		Sarjana Keperawatan	D3 Perawat	Lulusan SPK	Jml	D3 Bidan	Bidan	Jml
(1)	(2)	(3)	(4)	(5)	(6)	(7)	(8)	(9)
1	PUSKESMAS TEGALANGUS	-	3	1	4	8	7	15
2	PUSKESMAS TELUKNAGA	-	-	5	5	9	9	18
3	RS MITRA HUSADA	-	22	2	25	9	9	18
JUMLAH		-	25	8	34	26	25	51

Sumber : Dinas Kesehatan Kabupaten Tangerang

Table 4.2.7 Jumlah Tenaga Kefarmasian dan Gizi di Sarana Kesehatan Puskesmas dan Rumah Sakit di Kecamatan Teluknaga
2011

No	UNIT KERJA	TENAGA KEFARMASIAN					TENAGA GIZI			
		Apoteker	S1 Farma si	D3 Farma si	Ass Apoteker	Jml	D4/S 1 Gizi	D3 Giz i	D1 Giz i	jml
(1)	(2)	(3)	(4)	(5)	(6)	(7)	(8)	(9)	(10)	(11)
1	PUSKESMAS TEGALANG US	-	-	-	-	-	1	-	-	1
2	PUSKESMAS TELUKNAG A	-	-	2	-	2	-	1	-	1
3	RS MITRA HUSADA	1	-	-	2	3	1	-	-	1
JUMLAH		1	-	2	2	5	1	1	-	3

Sumber : Dinas Kesehatan Kabupaten Tangerang

Table 4.2.8 Jumlah Tenaga Kesehatan Masyarakat dan Sanitasi Kesehatan Puskesmas dan Rumah Sakit di Kecamatan Teluknaga
2011

No.	UNIT KERJA	TENAGA KESMAS			TENAGA SANITASI		
		Sarjana Kesmas (a)	D3 Kesmas	Jumlah	D3 Sanitasi	D1 Sanitasi	Jumlah
(1)	(2)	(3)	(4)	(5)	(6)	(7)	(8)
1	PUSKESMAS TEGALANGUS	-	-	-	1	-	1
2	PUSKESMAS TELUKNAGA	1	-	1	-	1	1
3	RS MITRA HUSADA	1	-	1	-	1	1
JUMLAH		2	-	2	-	2	2

Sumber : Dinas Kesehatan Kabupaten Tangerang

Table 4.2.9 Jumlah Tenaga Kesehatan Masyarakat dan Sanitasi Kesehatan Puskesmas dan Rumah Sakit di Kecamatan Teluknaga
2011

		TENAGA TEKNISI MEDIS				
No.	UNIT KERJA	ANALIS LAB.	TEM & P.RONTG	P.ANESTESI	FISIOTERAPI	JML
(1)	(2)	(3)	(4)	(5)	(6)	(7)
1	PUSKESMAS TEGALANGUS	-	-	-	-	-
2	PUSKESMAS TELUKNAGA	1	-	-	-	1
3	RS MITRA HUSADA	3	2	-	1	6
JUMLAH		4	2	-	1	7

Sumber : Dinas Kesehatan Kabupaten Tangerang

Table 4.2.10 Jumlah Kelahiran dan Kematian Bayi dan Balita menurut Desa di Kecamatan Teluknaga
2011

No.	Desa/Kelurahan <i>Village/Sp.Village</i>	Jumlah Bayi			Jumlah Bayi Mati	Jumlah Balita	Jumla h Balita Mati
		Lahir Hidup	Lahir Mati	Total			
(1)	(2)	(3)	(4)	(5)	(6)	(7)	(8)
1	Bojongrenged	237	-	237	-	1.143	-
2	Kebon Cau	227	-	227	-	1.085	-
3	Teluk Naga	294	-	294	-	1.376	-
4	Babakan Asem	163	-	163	-	878	-
5	KP. Melayu Timur	391	-	391	-	1.889	-
6	KP. Melayu Barat	228	-	228	-	1.143	-
7	Kampung Besar	258	-	258	-	1.198	-
8	Lemo	158	1	159	-	651	-
9	Tegal Angus	204	-	204	-	925	-
10	Pangkalan	321	-	321	-	1.608	-
11	Tanjung Burung	171	-	171	-	731	1
12	Tanjung Pasir	193	1	194	-	943	-
13	Muara	87	-	87	-	345	-
Kecamatan Teluknaga		2.932	2	934	-	13.915	1

Sumber : Dinas Kesehatan Kabupaten Tangerang

Table 4.2.11 AFP Rate, % TB Paru Sembuh dan Pneumonia Balita di tangani.
Kecamatan Teluknaga
2011

No	Desa/Kelurahan <i>Village/Sp.Village</i>	AF P < 15 Th	TB Paru					Pneumonia			
			Cakupan Tahun ini		Cakupan Tahun Lalu			Jml Penderita	Jml Baita	Balita di tangani	% Balita di tangan
			Klimis	BTA (+)	BTA + diobati	Sembuh	% Sembuh				
(1)	(2)	(3)	(4)	(5)	(6)	(7)	(8)	(9)	(10)	(11)	(12)
1	Bojongrenged	-	38	4	-	-	-	5	5	5	100
2	Kebon Cau	-	49	9	1	1	100	9	9	9	100
3	Teluk Naga	-	69	10	1	1	100	47	47	47	100
4	Babakan Asem	-	33	6	1	1	100	7	7	7	100
5	KP. Melayu Timur	-	69	4	1	1	100	30	30	30	100
6	KP. Melayu Barat	-	80	14	4	4	100	27	27	27	100
7	Kampung Besar	-	58	11	4	4	100	6	6	6	100
8	Lemo	-	3	1	3	3	-	15	14	14	100
9	Tegal Angus	-	4	1	5	2	40	30	30	30	100
10	Pangkalan	-	12	6	10	6	60	29	22	22	100
11	Tanjung Burung	-	2	2	-	-	-	4	3	3	100
12	Tanjung Pasir	-	3	3	2	-	-	30	19	19	100
13	Muara	-	-	1	-	-	-	10	10	10	100
Kecamatan Teluknaga		-	420	72	32	23	87	249	229	229	100

Sumber : Dinas Kesehatan Kabupaten Tangerang
Kecamatan Teluknaga Dalam Angka 2012

Table 4.2.12 HIV/AIDS, Infeksi menular seksual, DBD dan diare pada Balita yang di tangani di Kecamatan Teluknaga
2011

No.	Desa/Kelurahan <i>Village/Sp.Village</i>	HIV/AIDS			IMS			DBD			DIARE		
		Jml Kasus	Di tangani	% di tangani	Jml Kasus	Di tangani	% di tangani	Jml Kasus	Di tangani	% di tangani	Jml Kasus	Jml Diare Pd Balita	Diare Pd Balita yg di tangani
(1)	(2)	(3)	(4)	(5)	(6)	(7)	(8)	(9)	(10)	(11)	(12)	(13)	(14)
1	Bojongrenged	-	-	-	-	-	-	2	2	100	48	28	28
2	Kebon Cau	-	-	-	3	3	100	1	1	100	47	24	24
3	Teluk Naga	-	-	-	3	3	100	1	1	100	475	263	263
4	Babakan Asem	1	1	100	3	3	100	1	1	100	66	40	40
5	KP. Melayu Timur	-	-	-	3	3	100	5	5	100	181	109	109
6	KP. Melayu Barat	1	1	100	1	1	100	3	3	100	132	64	64
7	Kampung Besar	1	1	100	4	4	100	4	4	100	123	46	46
8	Lemo	-	-	-	8	8	100	-	-	-	20	20	20
9	Tegal Angus	-	-	-	15	15	100	-	-	-	69	69	69
10	Pangkalan	-	-	-	2	2	100	-	-	-	22	22	22
11	Tanjung Burung	-	-	-	-	-	-	-	-	-	-	-	-
12	Tanjung Pasir	-	-	-	12	12	100	-	-	-	49	49	49
13	Muara	-	-	-	-	-	-	-	-	-	11	11	11
Kecamatan Teluknaga		3	3	100	54	54	100	17	17	100	1243	745	745

Sumber : Dinas Kesehatan Kabupaten Tangerang

Kecamatan Teluknaga Dalam Angka 2012

Table 4.2.13 Jumlah Penderita Kusta selesai berobat di Puskesmas Kecamatan Teluknaga.
2011

No.	Desa/Kelurahan <i>Village/Sp.Village</i>	Kusta		
		Pend PB	Pend MB	RFT MB
(1)	(2)	(3)	(4)	(5)
1	Bojongrenged	-	2	-
2	Kebon Cau	-	2	-
3	Teluk Naga	1	3	1
4	Babakan Asem	1	4	1
5	KP. Melayu Timur	-	3	-
6	KP. Melayu Barat	-	1	-
7	Kampung Besar	-	3	-
8	Lemo	-	6	5
9	Tegal Angus	-	3	1
10	Pangkalan	-	2	1
11	Tanjung Burung	-	2	2
12	Tanjung Pasir	-	-	-
13	Muara	-	-	-
Kecamatan Teluknaga		2	31	11

Sumber : Dinas Kesehatan Kabupaten Tangerang

Table 4.2.14 Kasus Penyakit Piloriasis di tangani puskesmas Kecamatan Teluknaga 2011

No.	Desa/Kelurahan <i>Village/Sp.Village</i>	Penderita Penyakit Piloriasis		
		Jumlah	Di tangani	% di tangani
(1)	(2)	(3)	(4)	(5)
1	Bojongrenged	1	1	100
2	Kebon Cau	-	-	-
3	Teluk Naga	-	-	-
4	Babakan Asem	-	-	-
5	KP. Melayu Timur	-	-	-
6	KP. Melayu Barat	1	1	100
7	Kampung Besar	-	-	-
8	Lemo	-	-	-
9	Tegal Angus	-	-	-
10	Pangkalan	-	-	-
11	Tanjung Burung	-	-	-
12	Tanjung Pasir	-	-	-
13	Muara	-	-	-
Kecamatan Teluknaga		2	2	100

Sumber : Dinas Kesehatan Kabupaten Tangerang

Table 4.2.15 Jumlah Kasus dan angka kesakitan Penyakit menular yang dapat di cegah dengan imunisasi (PD3I) di Puskesmas Kecamatan Teluknaga
2011

No.	Desa/Kelurahan <i>Village/Sp. Village</i>	Jumlah Kasus PD3I						
		Difteri	Pertusis	Tetanus	Tetanus Neonatorum	Campak	Polio	Hepatitis B
(1)	(2)	(3)	(4)	(5)	(6)	(7)	(8)	(9)
1	Bojongrenged	-	-	-	-	-	-	-
2	Kebon Cau	-	-	-	-	-	-	-
3	Teluk Naga	-	-	-	-	1	-	-
4	Babakan Asem	-	-	-	-	-	-	-
5	KP. Melayu Timur	-	-	-	-	-	-	-
6	KP. Melayu Barat	-	-	-	-	2	-	-
7	Kampung Besar	-	-	-	-	-	-	-
8	Lemo	-	-	-	-	1	-	-
9	Tegal Angus	-	-	-	-	4	-	-
10	Pangkalan	-	-	-	-	-	-	-
11	Tanjung Burung	-	-	-	-	1	-	-
12	Tanjung Pasir	-	-	-	-	-	-	-
13	Muara	-	-	-	-	-	-	-
Kecamatan Teluknaga		-	-	-	-	9	-	-

Sumber : Dinas Kesehatan Kabupaten Tangerang

Table 4.2.16 Cakupan Kunjungan Neonatus, Bayi dan Bayi BBLR yang di tangani di Puskesmas Kecamatan Teluknaga
2011

No	Desa/Kelurahan · <i>Village/Sp. Village</i>	Neonatus		Bayi		Bayi Lahir			
		Jml	KN2	Jml Bayi	Kunjungan	Jml Lahir Hidup	Ditimbang	BBLR	BBLR di tangani
(1)	(2)	(3)	(4)	(6)	(7)	(8)	(9)	(10)	(11)
1	Bojongrenged	237	215	237	135	237	237	3	3
2	Kebon Cau	227	195	221	150	227	226	5	5
3	Teluk Naga	294	276	280	242	294	292	3	3
4	Babakan Asem	163	153	179	171	163	159	5	5
5	KP. Melayu Timur	391	329	385	316	391	389	1	1
6	KP. Melayu Barat	228	187	233	142	228	228	-	-
7	Kampung Besar	258	214	244	186	258	256	3	3
8	Lemo	133	143	133	137	157	157	4	4
9	Tegal Angus	188	191	188	180	204	204	6	6
10	Pangkalan	328	303	328	242	320	320	4	4
11	Tanjung Burung	149	144	149	120	171	171	-	-
12	Tanjung Pasir	192	178	192	178	193	193	2	2
13	Muara	70	80	70	70	87	87	2	2
Kecamatan Teluknaga		2.858	2.608	2.839	2.269	2.930	2.919	38	38

Sumber : Dinas Kesehatan Kabupaten Tangerang

Table 4.2.17 Status Gizi Balita dan Jumlah Desa Rawan Gizi di Puskesmas Kecamatan Teluknaga
2011

No.	Desa/Kelurahan <i>Village/Sp.Village</i>	Neonatus				
		Balita yg ada	Di Timbang	BB Naik	BGM	Gizi Buruk
(1)	(2)	(3)	(4)	(5)	(6)	(7)
1	Bojongrenged	1.163	807	688	19	18
2	Kebon Cau	1.085	907	575	8	5
3	Teluk Naga	1.376	1.025	933	26	9
4	Babakan Asem	878	781	454	7	7
5	KP. Melayu Timur	1.889	1.148	840	21	21
6	KP. Melayu Barat	1.143	641	344	27	17
7	Kampung Besar	1198	766	511	26	15
8	Lemo	651	284	211	12	12
9	Tegal Angus	925	717	366	18	13
10	Pangkalan	1.068	722	332	71	62
11	Tanjung Burung	731	542	325	12	11
12	Tanjung Pasir	943	818	329	38	30
13	Muara	345	352	151	13	6
Kecamatan Teluknaga		13.395	9.510	6.059	298	226

Sumber : Dinas Kesehatan Kabupaten Tangerang

Table 4.2.18 Cakupan Kunjungan Ibu Hamil (K1,K4), persalinan di Tolong Tenaga Kesehatan dan Ibu Nifas di Puskesmas Kecamatan Teluknaga 2011

No	Desa/Kelurahan Village/Sp.Village	Ibu Hamil			Ibu Bersalin		Ibu Nifas	
		Jml	K1	K4	Jml	DiTolong Nakes	Jml	Mendapat Yan Nifas
(1)	(2)	(3)	(4)	(5)	(6)	(7)	(8)	(9)
1	Bojongrenged	261	261	238	249	237	249	198
2	Kebon Cau	243	233	213	232	226	232	181
3	Teluk Naga	308	308	296	294	292	294	258
4	Babakan Asem	197	192	170	188	159	188	138
5	KP. Melayu Timur	424	424	395	404	389	404	321
6	KP. Melayu Barat	256	256	224	245	228	245	175
7	Kampung Besar	268	268	239	256	256	256	220
8	Lemo	146	156	120	157	157	137	137
9	Tegal Angus	207	223	212	184	184	176	176
10	Pangkalan	360	393	339	305	305	285	285
11	Tanjung Burung	164	165	158	162	162	145	145
12	Tanjung Pasir	212	235	218	186	186	171	171
13	Muara	77	82	71	85	85	75	75
Kecamatan Teluknaga		3.123	3.196	2.893	2.947	2.866	2.857	2.480

Sumber : Dinas Kesehatan Kabupaten Tangerang

Table 4.2.19 Cakupan Deteksi Dini Tumbuh Kembang Anak Balita , Pemeriksaan Kesehatan Siswa SD/SMP/SMU Puskesmas Kecamatan Teluknaga 2011

No.	Desa/Kelurahan Village/Sp.Village	Anak Balita (Pra Sekolah)		Siswa SD/MI		Siswa SMP/SMU	
		Jml	Dideteksi	Jml	Diperiksa	Jml	Diperiksa
(1)	(2)	(3)	(4)	(6)	(7)	(8)	(9)
1	Bojongrenged	1.163	804	179	154	-	-
2	Kebon Cau	1.085	792	278	229	269	269
3	Teluk Naga	1.376	1.027	177	144	653	495
4	Babakan Asem	878	709	163	143	79	62
5	KP. Melayu Timur	1.889	1.400	314	278	419	408
6	KP. Melayu Barat	1.143	660	345	283	604	582
7	Kampung Besar	1.196	801	269	222	325	320
8	Lemo	-	-	103	86	-	-
9	Tegal Angus	22	16	187	154	1.580	477
10	Pangkalan	97	77	347	238	933	284
11	Tanjung Burung	-	-	153	130	-	-
12	Tanjung Pasir	60	52	179	126	69	18
13	Muara	-	-	122	86	-	-
Kecamatan Teluknaga		8.909	6.338	2.816	2.273	4.931	2.915

Sumber : Dinas Kesehatan Kabupaten Tangerang

Table 4.2.20 Cakupan Deteksi Dini Tumbuh Kembang Anak Balita , Pemeriksaan Kesehatan Siswa SD/SMP/SMU Puskesmas Kecamatan Teluknaga 2011

No	Desa/Kelurahan <i>Village/Sp.Village</i>	Jml PUS	Peserta KB Baru	Peserta KB Aktif
(1)	(2)	(3)	(4)	(5)
1	Bojongrenged	2.300	391	1.770
2	Kebon Cau	2.540	355	1.531
3	Teluk Naga	2.638	442	1.793
4	Babakan Asem	1.936	415	1.671
5	KP. Melayu Timur	2.702	433	1.982
6	KP. Melayu Barat	2.592	423	1.891
7	Kampung Besar	2.640	370	1.774
8	Lemo	1.207	345	1.205
9	Tegal Angus	1.527	458	1.667
10	Pangkalan	2.016	480	1.726
11	Tanjung Burung	1.544	387	1.489
12	Tanjung Pasir	2.062	443	1.575
13	Muara	1.665	239	716
Kecamatan Teluknaga		27.369	5.181	20.790

Sumber : Dinas Kesehatan Kabupaten Tangerang

Table 4.2.21 Jumlah Peserta KB Aktif Menurut Jenis Kontrasespsi di Puskesmas Kecamatan Teluknaga
2011

No	Desa/Kelurahan <i>Village/Sp.Village</i>	Jumlah Peserta KB Aktif								MJPJ+N ON MJKP
		MJKP				NON MJKP				
		IUD	Mop/Mow	Implant	Suntik	Pil	Kondom	Obat Vagina	Lainnya	
(1)	(2)	(3)	(4)	(5)	(6)	(7)	(8)	(9)	(10)	(11)
1	Bojongrenged	6	4	2	150	181	48	-	-	391
2	Kebon Cau	5	6	6	100	202	36	-	-	355
3	Teluk Naga	7	8	3	115	201	108	-	-	442
4	Babakan Asem	7	5	6	156	128	108	-	-	415
5	KP. Melayu Timur	6	6	7	121	225	72	-	-	433
6	KP. Melayu Barat	8	8	5	260	118	24	-	-	423
7	Kampung Besar	8	4	6	110	201	36	-	-	370
	Lemo	27	1	9	672	494	1	-	1	1.205
9	Tegal Angus	48	1	15	994	607	1	-	1	1.667
10	Pangkalan	50	5	15	1.032	620	2	-	2	1.726
11	Tanjung Burung	38	2	10	830	607	1	-	1	1.489
12	Tanjung Pasir	40	2	13	932	580	4	-	4	1.575
13	Muara	19	-	8	424	263	1	-	1	716
Kecamatan Teluknaga		269	52	105	5.896	4.427	442	-	10	11.207

Sumber : Dinas Kesehatan Kabupaten Tangerang

Table 4.2.22 Pelayanan KB Baru di Puskesmas Kecamatan Teluknaga
2011

No	Desa/Kelurahan <i>Village/Sp.Village</i>	Jumlah Peserta KB Baru								MJPJ+NON MJKP
		MJKP				NON MJKP				
		IUD	Mop/Mow	Implant	Suntik	Pil	Kondom	Obat Vagina	Lainnya	
(1)	(2)	(3)	(4)	(5)	(6)	(7)	(8)	(9)	(10)	(11)
1	Bojongrenged	1	-	1	91	102	5	-	-	200
2	Kebon Cau	-	1	13	82	97	4	-	-	197
3	Teluk Naga	-	-	4	118	101	4	-	-	227
4	Babakan Asem	-	-	6	81	68	7	-	-	162
5	KP. Melayu Timur	2	2	2	180	81	6	-	-	273
6	KP. Melayu Barat	3	-	9	98	73	5	-	-	188
7	Kampung Besar	1	2	7	104	71	5	-	-	190
8	Lemo	11	-	5	243	80	6	-	6	351
9	Tegal Angus	16	2	10	291	109	30	-	30	488
10	Pangkalan	26	6	10	302	111	25	-	25	505
11	Tanjung Burung	11	4	5	250	82	35	-	35	422
12	Tanjung Pasir	14	1	8	280	100	40	-	40	483
13	Muara	7	-	7	148	72	5	-	5	244
Kecamatan Teluknaga		92	18	87	2.268	1.147	177	-	141	3.930

Sumber : Dinas Kesehatan Kabupaten Tangerang

Table 4.2.23 Cakupan Imunisasi Bayi di puskesmas Kecamatan Teluknaga 2011

No.	Desa/Kelurahan <i>Village/Sp.Village</i>	Jml Bayi	IMUNISASI				
			BCG	DPT+HB1	DPT3+HB3	POLIO3	CAMPAK
(1)	(2)	(3)	(4)	(5)	(6)	(7)	(8)
1	Bojongrenged	237	235	231	226	225	220
2	Kebon Cau	221	219	217	206	213	209
3	Teluk Naga	280	280	274	266	254	262
4	Babakan Asem	179	177	176	167	170	166
5	KP. Melayu Timur	385	379	374	368	370	356
6	KP. Melayu Barat	233	228	233	222	223	215
7	Kampung Besar	244	242	241	237	239	228
8	Lemo	133	134	156	159	147	121
9	Tegal Angus	188	204	204	176	176	181
10	Pangkalan	328	325	300	287	280	275
11	Tanjung Burung	149	176	157	140	141	155
12	Tanjung Pasir	192	197	189	177	176	172
13	Muara	70	85	85	66	76	83
Kecamatan Teluknaga		2.839	2.881	2.837	2.697	2.690	2.643

Sumber : Dinas Kesehatan Kabupaten Tangerang

Table 4.2.24 Cakupan Bayi, Balita yang mendapat Pelayanan Kesehatan di Puskesmas Kecamatan Teluknaga 2011

No	Desa/Kelurahan <i>Village/Sp.Village</i>	Anak BGM 6-24 Bln		Anak Balita (1-4 Tahun)		Balita Gizi Buruk	
		Jml	MP ASI	Jml	Mendapat Vit A 2x	Jml	Mendapat Perawatan
(1)	(2)	(3)	(4)	(5)	(6)	(7)	(8)
1	Bojongrenged	5	-	931	627	18	18
2	Kebon Cau	8	-	869	602	5	5
3	Teluk Naga	8	-	1.102	821	9	9
4	Babakan Asem	4	-	703	580	7	7
5	KP. Melayu Timur	6	2	1.513	1.088	21	21
6	KP. Melayu Barat	13	3	915	509	17	17
7	Kampung Besar	11	1	959	670	15	15
8	Lemo	2	2	521	375	12	12
9	Tegal Angus	4	4	741	565	13	13
10	Pangkalan	25	25	1.287	750	62	62
11	Tanjung Burung	4	4	586	493	11	11
12	Tanjung Pasir	12	12	755	560	30	30
13	Muara	6	6	276	254	6	6
Kecamatan Teluknaga		108	59	11.158	7.894	226	226

Sumber : Dinas Kesehatan Kabupaten Tangerang

Table 4.2.25 Jumlah Ibu Hamil yang Mendapatkan Tablet Fe1, Fe3 di Puskesmas Kecamatan Teluknaga 2011

No	Desa/Kelurahan <i>Village/Sp.Village</i>	Jumlah Ibu Hamil	Jumlah Fe1	Jumlah Fe3
(1)	(2)	(3)	(4)	(5)
1	Bojongrenged	261	261	238
2	Kebon Cau	243	233	213
3	Teluk Naga	308	308	296
4	Babakan Asem	197	192	170
5	KP. Melayu Timur	424	424	395
6	KP. Melayu Barat	256	256	224
7	Kampung Besar	268	268	239
8	Lemo	146	156	120
9	Tegal Angus	207	223	212
10	Pangkalan	360	393	339
11	Tanjung Burung	164	165	158
12	Tanjung Pasir	212	235	218
13	Muara	77	82	71
Kecamatan Teluknaga		3.123	3.196	2.893

Sumber : Dinas Kesehatan Kabupaten Tangerang

Table 4.2.26 Jumlah Wanita Usia Subur Dengan Status Imunisasi TT di Puskesmas Kecamatan Teluknaga 2011

No	Desa/Kelurahan <i>Village/Sp.Village</i>	WUS	Jumlah TT 1	Jumlah TT 2	Jumlah TT 3	Jumlah TT 4	Jumlah TT 5
(1)	(2)	(3)	(4)	(5)	(6)	(7)	(8)
1	Bojongrenged	2.258	261	238	-	-	-
2	Kebon Cau	2.106	233	213	-	-	-
3	Teluk Naga	2.672	308	296	-	-	-
4	Babakan Asem	1.705	192	170	-	-	-
5	KP. Melayu Timur	3.668	424	395	-	-	-
6	KP. Melayu Barat	2.219	256	224	-	-	-
7	Kampung Besar	2.325	268	239	-	-	-
8	Lemo	3.880	89	103	21	10	4
9	Tegal Angus	4.337	176	167	17	11	5
10	Pangkalan	4.984	340	298	5	4	-
11	Tanjung Burung	3.576	162	149	10	5	8
12	Tanjung Pasir	4.071	199	164	30	18	8
13	Muara	2.454	68	72	4	4	5
Kecamatan Teluknaga		40.255	976	2.728	87	52	30

Sumber : Dinas Kesehatan Kabupaten Tangerang

Table 4.2.27 Jumlah Desa Terkena KLB Yang diTangani < 24 di Puskesmas Kecamatan Teluknaga 2011

No	Desa/Kelurahan · <i>Village/Sp.Village</i>	Jumlah D e s a	Desa Terkena KLB	
			Jumlah Penderita	Jumlah Ditangani < 24 jam
(1)	(2)	(3)	(4)	(5)
1	Bojongrenged	1	-	-
2	Kebon Cau	1	-	-
3	Teluk Naga	1	64	64
4	Babakan Asem	1	-	-
5	KP. Melayu Timur	1	-	-
6	KP. Melayu Barat	1	-	-
7	Kampung Besar	1	-	-
8	Lemo	1	-	-
9	Tegal Angus	1	-	-
10	Pangkalan	1	-	-
11	Tanjung Burung	1	-	-
12	Tanjung Pasir	1	-	-
13	Muara	1	-	-
Kecamatan Teluknaga		13	64	64

Sumber : Dinas Kesehatan Kabupaten Tangerang

Table 4.2.28 Jumlah Desa Terkena KLB Yang diTangani < 24 di Puskesmas Kecamatan Teluknaga 2011

No	Desa/Kelurahan · <i>Village/Sp.Village</i>	Jumlah B a y i	Jumlah Bayi yang diberi ASI Eksklusif	
			Jumlah	%
(1)	(2)	(3)	(4)	(5)
1	Bojongrenged	237	159	67,09
2	Kebon Cau	221	128	57,92
3	Teluk Naga	280	157	56,07
4	Babakan Asem	179	83	46,37
5	KP. Melayu Timur	385	176	45,71
6	KP. Melayu Barat	233	66	28,33
7	Kampung Besar	244	171	70,08
8	Lemo	133	106	79,70
9	Tegal Angus	188	66	35,11
10	Pangkalan	328	100	30,49
11	Tanjung Burung	149	67	44,97
12	Tanjung Pasir	192	78	40,63
13	Muara	70	55	78,57
Kecamatan Teluknaga		2.839	1.412	49,73

Sumber : Dinas Kesehatan Kabupaten Tangerang

Table 4.2.29 Pelayanan Kesehatan Gigi dan Mulut di Puskesmas Kecamatan Teluknaga 2011

No	Desa/Kelurahan <i>Village/Sp.Village</i>	Pelayanan Dasar Gigi			UKGS (Promotif dan Preventif)			
		Tumpatan Gigi Tetap	Pencab utan Gigi Tetap	Jml	Jumlah Murid SD	Murid SD/Mi yg diperiksa	Perlu Perawa tan	Jml Mendapat Perawatan
(1)	(2)	(3)	(4)	(5)	(6)	(7)	(8)	(9)
1	Bojongrenged	35	43	78	1.107	187	67	38
2	Kebon Cau	34	48	82	1.789	69	21	10
3	Teluk Naga	43	65	108	1.098	160	48	18
4	Babakan Asem	37	39	76	934	213	134	60
5	KP. Melayu Timur	54	60	114	1.860	561	255	131
6	KP. Melayu Barat	55	61	116	2.092	417	169	52
7	Kampung Besar	42	61	103	1.377	285	187	89
8	Lemo	4	4	8	420	292	198	35
9	Tegal Angus	12	28	40	550	373	292	103
10	Pangkalan	8	10	18	1.121	925	741	34
11	Tanjung Burung	-	-	-	940	640	472	9
12	Tanjung Pasir	4	23	27	472	288	185	85
13	Muara	1	4	5	832	538	329	11
Kecamatan Teluknaga		329	446	75	4.592	4.948	3.098	675

Sumber : Dinas Kesehatan Kabupaten Tangerang

Table 4.2.30 Cakupan Jaminan Pemeliharaan Kesehatan Pra Bayar di Puskesmas Kecamatan Teluknaga
2011

No	Desa/Kelurahan <i>Village/Sp.Village</i>	Jumlah Peserta Jaminan Kesehatan Pra Bayar				
		Askes	Jamsostek	Askeskin	Lainnya	Jml
(1)	(2)	(3)	(4)	(5)	(6)	(7)
1	Bojongrenged	142	187	5.857	-	6.186
2	Kebon Cau	95	123	4.812	-	5.030
3	Teluk Naga	285	85	4.981	-	5.351
4	Babakan Asem	35	53	3.468	-	3.556
5	KP. Melayu Timur	331	179	4.344	-	4.854
6	KP. Melayu Barat	412	101	5.431	-	5.944
7	Kampung Besar	165	109	1.131	-	1.405
8	Lemo	-	-	978	-	978
9	Tegal Angus	-	-	2.213	-	2.213
10	Pangkalan	-	-	1.978	-	1.978
11	Tanjung Burung	-	-	497	-	497
12	Tanjung Pasir	-	-	1.765	-	1.765
13	Muara	-	-	387	-	387
Kecamatan Teluknaga		1.465	837	37.842	-	40.144

Sumber : Dinas Kesehatan Kabupaten Tangerang

Table 4.2.31 Cakupan Pelayanan Kesehatan Masyarakat Miskin di Puskesmas Kecamatan Teluknaga
2011

No	Desa/Kelurahan <i>Village/Sp.Village</i>	Masyarakat Miskin				Pelayanan Bayi Masy.Miskin	
		Jumlah yang Ada	Cakupan Askeskin Jumlah	Rawat Jalan	Rawat Inap	Jml Bayi Masy. Miskin BGM	Bayi Masy.Miskin BGM Mendapat MP-Asi
(1)	(2)	(3)	(4)	(5)	(6)	(7)	(8)
1	Bojongrenged	5.857	5.857	1.536	12	3	-
2	Kebon Cau	4.812	4.812	1.130	11	4	-
3	Teluk Naga	4.981	4.981	2.229	11	4	-
4	Babakan Asem	3.468	3.468	1.091	11	2	
5	KP. Melayu Timur	3.344	4.344	2.285	15	3	2
6	KP. Melayu Barat	5.431	5.431	227	16	6	3
7	Kampung Besar	1.131	1.131	1.546	10	6	1
8	Lemo	3.350	2.987	978	-	49	49
9	Tegal Angus	3.280	3.275	2.213	-	11	11
10	Pangkalan	7.149	6.866	1.978	-	90	90
11	Tanjung Burung	4.746	4.746	497	-	14	14
12	Tanjung Pasir	3.462	3.395	1.765	-	20	20
13	Muara	1.882	1.849	387	-	39	39
Kecamatan Teluknaga		2.893	53.142	7.862	6	251	229

Sumber : Dinas Kesehatan Kabupaten Tangerang
Kecamatan Teluknaga Dalam Angka 2012

Table 4.2.32 Cakupan Pelayanan Kesehatan Pra Usila dan Usila di Puskesmas Kecamatan Teluknaga
2011

No	Desa/Kelurahan <i>Village/Sp.Village</i>	Pra Usila (45-59 Th)		Usila (60Th+)		Pra Usila dan Usila	
		Jml	Dilayani Kes	Jml	Dilayani Kes	Jml	Dilayani Kes
(1)	(2)	(3)	(4)	(5)	(6)	(7)	(8)
1	Bojongrenged	1.095	35	526	22	1.621	57
2	Kebon Cau	914	39	495	26	1.409	65
3	Teluk Naga	1.110	39	610	31	1.720	70
4	Babakan Asem	841	31	415	31	1.256	62
5	KP. Melayu Timur	1.640	36	811	25	2.451	61
6	KP. Melayu Barat	1.023	38	518	32	1.541	70
7	Kampung Besar	1.130	63	541	39	1.671	102
8	Lemo	668	21	256	21	924	41
9	Tegal Angus	950	25	363	25	1.313	50
10	Pangkalan	1.651	29	632	26	2.283	55
11	Tanjung Burung	751	20	287	18	1.038	38
12	Tanjung Pasir	968	19	370	12	1.338	31
13	Muara	354	15	136	17	490	32
Kecamatan Teluknaga		13.095	410	5.960	325	19.055	734

Sumber : Dinas Kesehatan Kabupaten Tangerang

Table 4.2.33 Peresentase Rumah Tangga Berperilaku Hidup Bersih Sehat di Puskesmas Kecamatan Teluknaga 2011

No	Desa/Kelurahan <i>Village/Sp.Village</i>	RUMAH TANGGA		
		Jml Dipantau	Ber PHBS*	%
(1)	(2)	(3)	(4)	(5)
1	Bojongrenged	210	89	42,38
2	Kebon Cau	210	78	37,14
3	Teluk Naga	210	92	43,81
4	Babakan Asem	210	79	37,62
5	KP. Melayu Timur	210	155	73,81
6	KP. Melayu Barat	210	132	62,86
7	Kampung Besar	210	90	42,86
8	Lemo	210	180	86
9	Tegal Angus	210	200	95
10	Pangkalan	210	190	90
11	Tanjung Burung	210	178	85
12	Tanjung Pasir	210	190	90
13	Muara	210	190	90
Kecamatan Teluknaga		2.730	1.843	67,50

Sumber : Dinas Kesehatan Kabupaten Tangerang

Table 4.2.34 Jumlah Posyandu Menurut Strat di Puskesmas Kecamatan Teluknaga 2011

No	Desa/Kelurahan <i>Village/Sp.Village</i>	JUMLAH POSYANDU				Jumlah
		Pratama	Madya	Purnama	Mandiri	
(1)	(2)	(3)	(4)	(5)	(6)	(7)
1	Bojongrenged	1	6	1	-	8
2	Kebon Cau	3	5	-	-	5
3	Teluk Naga	1	5	2	-	8
4	Babakan Asem	1	4	-	-	5
5	KP. Melayu Timur	1	4	2	3	10
6	KP. Melayu Barat	1	7	-	-	8
7	Kampung Besar	1	4	3	-	8
8	Lemo	-	6	-	-	6
9	Tegal Angus	-	6	1	-	7
10	Pangkalan	-	9	-	-	9
11	Tanjung Burung	-	7	-	-	7
12	Tanjung Pasir	-	9	1	-	10
13	Muara	-	6	-	-	6
Kecamatan Teluknaga		9	78	10	3	97

Sumber : Dinas Kesehatan Kabupaten Tangerang

Table 4.2.35 Jumlah Posyandu Menurut Strata di Puskesmas Kecamatan Teluknaga 2011

No.	Desa/Kelurahan <i>Village/Sp.Village</i>	R U M A H				
		Jumlah Seluruhnya	Jumlah diperiksa	% Diperiksa	Jumlah Sehat	% Sehat
(1)	(2)	(3)	(4)	(5)	(6)	(7)
1	Bojongrenged	2.610	251	9,62	126	50,20
2	Kebon Cau	2.387	269	11,27	106	39,41
3	Teluk Naga	2.988	306	10,24	142	46,41
4	Babakan Asem	2.071	269	11,27	106	39,41
5	KP. Melayu Timur	4.541	368	8,10	194	52,72
6	KP. Melayu Barat	2.462	279	11,33	163	58,42
7	Kampung Besar	2.559	294	11,49	127	43,20
8	Lemo	1.597	329	20,60	45	13,68
9	Tegal Angus	1.795	998	55,60	189	18,94
10	Pangkalan	2.756	860	31,20	149	17,33
11	Tanjung Burung	1.384	768	55,49	120	15,63
12	Tanjung Pasir	1.736	550	31,68	30	5,45
13	Muara	793	372	46,91	47	12,68
Kecamatan Teluknaga		29.679	5.913	19,92	1.544	5,20

Sumber : Dinas Kesehatan Kabupaten Tangerang

Table 4.2.36 Keluarga Yang Memiliki Akses Air Bersih di Wilayah Kecamatan Teluknaga 2011

No.	Desa/Kelurahan <i>Village/Sp.Village</i>	Jml Keluar ga yg Ada	Jml Keluar ga yg diperik sa	AKSES AIR BERSIH						
				Ledeng	SPT	SGL	PAH	kemasan	Lainny	jml
(1)	(2)	(3)	(4)	(5)	(6)	(7)	(8)	(9)	(10)	(11)
1	Bojongrenged	2.718	621	139	58	304	-	32	88	621
2	Kebon Cau	2.506	609	123	53	278	1	47	107	609
3	Teluk Naga	3.114	697	192	47	309	-	36	113	697
4	Babakan Asem	2.163	588	110	62	269	-	33	114	588
5	KP. Melayu Timur	4.491	876	414	62	264	1	13	122	876
6	KP. Melayu Barat	2.516	704	267	76	203	2	26	130	704
7	Kampung Besar	2.786	682	236	51	245	1	10	139	682
8	Lemo	1.408	329	49	9	259	12	-	-	329
9	Tegal Angus	1.895	998	226	12	753	7	-	-	998
10	Pangkalan	3.229	860	502	21	330	7	-	-	860
11	Tanjung Burung	1.484	768	449	26	282	11	-	-	768
12	Tanjung Pasir	1.936	550	169	29	336	16	-	-	550
13	Muara	793	372	145	11	211	5	-	-	372
Kecamatan Teluknaga		31.039	8.654	3021	517	4043	63	197	813	8654

Sumber : Dinas Kesehatan Kabupaten Tangerang

Table 4.2.37 Keluarga Dengan Kepemilikan Sarana Sanitasi Dasar Wilayah Kecamatan Teluknaga
2011

No	Desa/Kelurahan <i>Village/Sp.Village</i>	Jml KK	JAMBAN			Pengelolaan Air Limbah		
			Jml KK Diperiksa	Jml KK Memiliki	Jml Sehat	Jml KK Diperiksa	Jml KK Memiliki	Jml sehat
(1)	(2)	(3)	(4)	(5)	(6)	(7)	(8)	(9)
1	Bojongrenged	2.718	621	158	99	621	184	97
2	Kebon Cau	2.506	609	168	97	609	172	82
3	Teluk Naga	3.114	697	183	129	697	203	109
4	Babakan Asem	2.163	588	142	93	588	170	84
5	KP. Melayu Timur	4.491	876	392	263	876	432	241
6	KP. Melayu Barat	2.516	704	247	174	704	265	124
7	Kampung Besar	2.786	682	176	116	682	241	112
8	Lemo	1.408	329	98	16	329	57	10
9	Tegal Angus	1.895	998	246	122	998	189	21
10	Pangkalan	3.229	860	163	31	860	113	22
11	Tanjung Burung	1.484	768	148	55	768	96	16
12	Tanjung Pasir	1.936	550	155	24	550	108	9
13	Muara	793	372	27	5	372	15	5
Kecamatan Teluknaga		31.039	8.654	2303	1224	8654	245	932

Sumber : Dinas Kesehatan Kabupaten Tangerang

Table 4.2.38 Tempat Umum dan Pengelolaan Makanan (TUMP) Sehat diwilayah Puskesmas Kecamatan Teluknaga 2011

No.	Desa/Kelurahan <i>Village/Sp.Village</i>	Restoran /R.Makan			Pasar			TUPM Lainnya			Jumlah TUMP		
		Jml Yg Ada	Jml Diperiksa	Jml Sehat	Jml Yg Ada	Jml Diperiksa	Jml Sehat	Jml Yg Ada	Jml Diperiksa	Jml Sehat	Jml Yg Ada	Jml Diperiksa	Jml Sehat
1	2	3	4	5	6	7	8	9	10	11	12	13	14
1	Bojongrenged	6	4	2	-	-	-	16	11	5	22	15	7
2	Kebon Cau	2	1	-	-	-	-	20	8	3	22	9	3
3	Teluk Naga	3	1	-	-	-	-	19	13	5	22	14	5
4	Babakan Asem	2	1	-	-	-	-	18	9	3	20	10	3
5	KP. Melayu Timur	22	20	12	1	1	1	35	15	9	58	38	21
6	KP. Melayu Barat	24	22	13	-	-	-	33	16	7	57	38	20
7	Kampung Besar	3	2	-	-	-	-	21	11	3	24	13	3
8	Lemo	5	4	3	-	-	-	11	9	4	16	13	7
9	Tegal Angus	9	9	7	-	-	-	14	7	4	23	16	11
10	Pangkalan	10	10	6	-	-	-	17	6	4	27	16	10
11	Tanjung Burung	24	7	6	-	-	-	17	10	7	41	17	13
12	Tanjung Pasir	27	27	20	-	-	-	9	3	-	37	31	21
13	Muara	3	3	2	-	-	-	7	3	3	10	6	5
Kecamatan Teluknaga		140	111	71	1	1	1	237	121	57	379	236	129

Sumber : Dinas Kesehatan Kabupaten Tangerang

Table 4.2.39 Persentase Rumah/Bangunan Yang Diperiksa dan Bebas Jentik Nyamuk Aedes Di Kecamatan Teluknaga
2011

No	Desa/Kelurahan <i>Village/Sp. Village</i>	Jml Rumah /Bangunan Yg Ada	Rumah/Bangunan diperiksa	Rumah/Bangu nan Bebas Jentik
			Jumlah	Jumlah
(1)	(2)	(3)	(4)	(6)
1	Bojongrenged	2.610	267	194
2	Kebon Cau	2.387	236	193
3	Teluk Naga	2.988	341	257
4	Babakan Asem	2.071	221	187
5	KP. Melayu Timur	4.541	480	351
6	KP. Melayu Barat	2.462	432	346
7	Kampung Besar	2.559	247	199
8	Lemo	1.597	1.500	1.096
9	Tegal Angus	1.795	1.575	1.296
10	Pangkalan	2.756	1.522	1.174
11	Tanjung Burung	1.384	1.350	1.127
12	Tanjung Pasir	1.736	1.319	816
13	Muara	793	735	318
Kecamatan Teluknaga		29.679	10.225	7.554

Sumber : Dinas Kesehatan Kabupaten Tangerang

Table 4.2.40 Desa/Kelurahan menurut Saluran Pembuangan Limbah Rumah tangga
 Table Village/Sp.Village by Sewage System of Household Waste
 2011

No.	Desa/Kelurahan <i>Village/Sp.Village</i>	Lancar <i>Smoothly</i>	Tergenang <i>Stagnant</i>	Tidak Ada <i>None</i>
(1)	(2)	(3)	(4)	(5)
1	Bojongrenged	√	-	-
2	Kebon Cau	√	-	-
3	Teluk Naga	√	-	-
4	Babakan Asem	√	-	-
5	KP. Melayu Timur	√	-	-
6	KP. Melayu Barat	√	-	-
7	Kampung Besar	√	-	-
8	Lemo	√	-	-
9	Tegal Angus	√	-	-
10	Pangkalan	√	-	-
11	Tanjung Burung	√	-	-
12	Tanjung Pasir	√	-	-
13	Muara	√	-	-
Kecamatan Teluknaga		√	-	-

Sumber : Kantor Desa/Kelurahan se-Kecamatan Teluknaga
 Source : Village/Sp.Village Office in Teluknaga District

Table 4.2.41 Sumber Air Untuk Mandi dan Cuci Penduduk di Kec.Teluknaga
 Table Water Resources for Daily Requirement and Consumption in Teluknaga
 2011

No.	Desa/Kelurahan <i>Village/Sp.Village</i>	Untuk Mandi dan Cuci / <i>for Daily Requirement</i>				
		Ledeng <i>Plumbing</i>	Sumur/Pompa <i>Well/Pump</i>	Sungai <i>River</i>	Hujan <i>Rain</i>	Lainnya <i>Others</i>
(1)	(2)	(3)	(4)	(5)	(6)	(7)
1	Bojongrenged	√	√	√	-	-
2	Kebon Cau	√	√	√	-	-
3	Teluk Naga	√	√	√	-	-
4	Babakan Asem	√	√	√	-	-
5	KP. Melayu Timur	√	√	√	-	-
6	KP. Melayu Barat	√	√	√	-	-
7	Kampung Besar	√	√	-	-	-
8	Lemo	√	√	√	-	-
9	Tegal Angus	√	√	√	-	-
10	Pangkalan	√	√	-	-	-
11	Tanjung Burung	√	√	-	-	-
12	Tanjung Pasir	√	√	√	-	-
13	Muara	√	√	-	-	-
Kecamatan Teluknaga		√	√	√	-	-

Sumber : Kantor Desa/Kelurahan se-Kecamatan Teluknaga
 Source : *Village/Sp.Village Office in Teluknaga District*

Table 4.2.42 Jumlah Desa menurut Kondisi Air Tanah di Kecamatan Teluknaga
 Table Number of Village by Inland Water Condition in Teluknaga
 2011

No.	Desa/Kelurahan <i>Village/Sp.Village</i>	Air Tanah Payau <i>Salty Inland Water</i>			Tercemar Air Laut <i>Poluted Sea Water</i>	
		Seluruhnya <i>Completely</i>	Sebagian <i>Partly</i>	Tidak Ada <i>None</i>	Ya <i>Yes</i>	Tidak <i>No</i>
(1)	(2)	(3)	(4)	(5)	(6)	(7)
1	Bojongrenged	-	-	√	-	-
2	Kebon Cau	-	-	√	-	-
3	Teluk Naga	-	-	√	-	-
4	Babakan Asem	-	-	√	-	-
5	KP. Melayu Timur	-	-	√	-	-
6	KP. Melayu Barat	-	-	√	-	-
7	Kampung Besar	-	-	√	-	-
8	Lemo	-	-	√	-	-
9	Tegal Angus	-	√	-	-	-
11	Pangkalan	-	-	√	-	-
12	Tanjung Burung	-	√	-	-	-
13	Tanjung Pasir	-	√	-	-	-
14	Muara	-	√	-	-	-
Kecamatan Teluknaga		-	√	√	-	-

Sumber : Kantor Desa/Kelurahan se-Kecamatan Teluknaga
 Source : *Village/Sp.Village Office in Teluknaga District*

Table 4.2.43 Jenis Jamban Sebagian Besar Keluarga menurut Desa di Kecamatan Teluknaga
Table *Type of Toilet Use by Majority of Household in Teluknaga*
 2010

No.	Desa/Kelurahan <i>Village/Sp. Village</i>	Jamban yang Digunakan <i>Toilet Use</i>			
		Sendiri <i>Private</i>	Bersama <i>Share</i>	Umum <i>Public</i>	Bukan Jamban <i>Non Toilet</i>
(1)	(2)	(3)	(4)	(5)	(6)
1	Bojongrenged	1.724	139	154	633
2	Kebon Cau	950	196	305	1.014
3	Teluk Naga	1.658	163	72	1.160
4	Babakan Asem	916	136	75	968
5	KP. Melayu Timur	3.477	411	195	330
6	KP. Melayu Barat	1.841	309	220	177
7	Kampung Besar	1.464	144	380	534
8	Lemo	452	339	44	775
9	Tegal Angus	843	62	313	773
10	Pangkalan	1.633	237	1.331	523
11	Tanjung Burung	531	55	83	910
12	Tanjung Pasir	549	540	652	681
13	Muara	202	134	91	445
Kecamatan Teluknaga		16.240	2.865	3.915	31.941

Sumber : BPS Kabupaten Tangerang

Source : BPS-Statistics of Tangerang Regency

Table 4.2.44 Bahan Bakar yang Digunakan Sebagian Besar Keluarga menurut Desa di Kecamatan Teluknaga
Fuel Use by Majority of Household in Teluknaga
 2010

No.	Desa/Kelurahan <i>Village/Sp. Village</i>	Bahan Bakar yang Digunakan / <i>Fuel Use</i>			
		Gas Kota/LPG <i>Gas/LPG</i>	Minyak Tanah <i>Kerosene</i>	Kayu Bakar <i>Firewood</i>	Lainnya <i>Others</i>
(1)	(2)	(3)	(4)	(5)	(6)
1	Bojongrenged	2.225	151	241	33
2	Kebon Cau	2.062	32	361	10
3	Teluk Naga	2.495	103	410	45
4	Babakan Asem	1.674	79	336	6
5	KP. Melayu Timur	4.108	148	118	39
6	KP. Melayu Barat	2.300	131	71	34
7	Kampung Besar	2.157	91	277	6
8	Lemo	1.286	47	271	6
9	Tegal Angus	1.836	44	91	20
10	Pangkalan	3.202	179	330	13
11	Tanjung Burung	1.095	106	375	3
12	Tanjung Pasir	1.926	248	243	5
13	Muara	842	8	22	0
Kecamatan Teluknaga		27.208	1.367	3.147	220

Sumber : Bps Kabupaten Tangerang
 Source : *Bps-Statistic of Tangerang Regency*

Table 4.3.1 Jumlah Petugas Keluarga Berencana di Kecamatan Teluknaga
 Table Number of Family Planning Personels in Teluknaga
 2011

No.	Desa/Kelurahan <i>Village/Sp.Village</i>	Dokter <i>Doctor</i>	Bidan <i>Midwife</i>	Perawat <i>Nurse</i>	Jumlah <i>Total</i>
(1)	(2)	(3)	(4)	(5)	(6)
1	Bojongrenged	2	5	2	9
2	Kebon Cau	1	8	4	13
3	Teluk Naga	2	8	5	15
4	Babakan Asem	-	2	1	3
5	KP. Melayu Timur	4	5	1	10
6	KP. Melayu Barat	3	5	5	13
7	Kampung Besar	-	2	5	7
8	Lemo	-	3	1	4
9	Tegal Angus	-	4	2	6
10	Pangkalan	2	3	-	5
11	Tanjung Burung	1	2	2	5
12	Tanjung Pasir	-	11	2	13
13	Muara	-	1	-	1
Kecamatan Teluknaga		15	59	30	104

Sumber : Kantor Desa/Kelurahan se-Kecamatan Teluknaga
 Source : *Village/Sp.Village Office in Teluknaga District*

Table 4.3.2 Banyaknya Sarana Pelayanan Kesehatan KB di Kecamatan Teluknaga
 Table Number of Family Planning Personels in Teluknaga
 2011

No.	Desa/Kelurahan <i>Village/Sp.Village</i>	Dokter <i>Doctor</i>	Bidan <i>Midwife</i>	Perawat <i>Nurse</i>	Jumlah <i>Total</i>
(1)	(2)	(3)	(4)	(5)	(6)
1	Bojongrenged	2	5	2	9
2	Kebon Cau	1	8	4	13
3	Teluk Naga	2	8	5	15
4	Babakan Asem	-	2	1	3
5	KP. Melayu Timur	4	5	1	10
6	KP. Melayu Barat	3	5	5	13
7	Kampung Besar	-	2	5	7
8	Lemo	-	3	1	4
9	Tegal Angus	-	4	2	6
10	Pangkalan	2	3	-	5
11	Tanjung Burung	1	2	2	5
12	Tanjung Pasir	-	11	2	13
13	Muara	-	1	-	1
Kecamatan Teluknaga		15	59	30	104

Sumber : Kantor Kecamatan Teluknaga
 Source : District Office

Table 4.3.3 Banyaknya Fasilitas Peribadatan di Kecamatan Teluknaga
Table Number of Worship Facilities in Teluknaga District
 2011

No.	Desa/Kelurahan <i>Village/Sp.Village</i>	Mesjid <i>Mosque</i>	Mushola <i>Small Mosque</i>	Gereja <i>Church</i>	Kelenteng	Vihara <i>Buddhist Monastery</i>
(1)	(2)	(3)	(4)	(5)	(6)	(7)
1	Bojongrenged	3	20	-	-	-
2	Kebon Cau	4	27	-	-	-
3	Teluk Naga	4	25	-	-	-
4	Babakan Asem	5	25	-	-	-
5	KP. Melayu Timur	6	14	-	-	2
6	KP. Melayu Barat	2	9	1	1	2
7	Kampung Besar	2	15	1	1	2
8	Lemo	6	9	-	1	1
9	Tegal Angus	3	9	-	-	1
10	Pangkalan	3	27	3	-	1
11	Tanjung Burung	2	12	-	-	1
12	Tanjung Pasir	5	26	-	-	-
13	Muara	3	8	-	-	-
Kecamatan Teluknaga		48	226	5	3	10

Sumber : Kantor Desa/Kelurahan se-Kecamatan Teluknaga
Source : Village/Sp.Village Office in Teluknaga District

Table 4.4.1 Jumlah Madrasah, Murid, dan Guru Tsanawiyah Negeri di Kec.Teluknaga
Table Number of Tsanawiyah Islamic Schools, Pupils, and Teachers in Teluknaga District
 2011

No.	Desa/Kelurahan <i>Village/Sp.Village</i>	Madrasah <i>Tsanawiyah Islamic School</i>	Murid / <i>Pupils</i>			Guru <i>Teachers</i>
			L	P	Total	
(1)	(2)	(3)	(4)	(5)	(6)	(7)
1	Bojongrenged	-	-	-	-	-
2	Kebon Cau	-	-	-	-	-
3	Teluk Naga	-	-	-	-	-
4	Babakan Asem	-	-	-	-	-
5	KP. Melayu Timur	-	-	-	-	-
6	KP. Melayu Barat	-	-	-	-	-
7	Kampung Besar	-	-	-	-	-
8	Lemo	-	-	-	-	-
9	Tegal Angus	-	-	-	-	-
10	Pangkalan	1	163	156	319	26
11	Tanjung Burung	-	-	-	-	-
12	Tanjung Pasir	-	-	-	-	-
13	Muara	-	-	-	-	-
Kecamatan Teluknaga		1	163	156	319	26

Sumber : Dinas Pendidikan Kabupaten Tangerang

Table 4.4.2 Jumlah Madrasah, Murid, dan Guru Ibtidaiyah Swasta di Kec.Teluknaga
 Table *Number of Private Primary Islamic Schools, Pupils, and Teachers in Teluknaga District*
 2011

No.	Desa/Kelurahan <i>Village/Sp.Village</i>	Madrasah <i>Primary Islamic School</i>	Murid / <i>Pupils</i>			Guru <i>Teachers</i>
			L	P	Total	
(1)	(2)	(3)	(4)	(5)	(6)	(7)
1	Bojongrenged	1	19	15	34	3
2	Kebon Cau	1	66	57	123	13
3	Teluk Naga	1	51	41	92	7
4	Babakan Asem	1	78	58	136	11
5	KP. Melayu Timur	2	182	166	348	21
6	KP. Melayu Barat	1	27	41	68	6
7	Kampung Besar	3	279	232	511	33
8	Lemo	-	-	-	-	-
9	Tegal Angus	2	406	384	790	26
10	Pangkalan	1	101	101	202	11
11	Tanjung Burung	1	82	76	158	12
12	Tanjung Pasir	1	194	162	356	12
13	Muara	-				
Kecamatan Teluknaga		15	1.485	1.333	2.818	155

Sumber : Dinas Pendidikan Kabupaten Tangerang

Table 4.4.3 Jumlah Madrasah, Murid, dan Guru tsanawiyah Swasta di Kec.Teluknaga
 Table *Number of Private Primary Islamic Schools, Pupils, and Teachers in
 Teluknaga District*
 2011

No.	Desa/Kelurahan <i>Village/Sp.Village</i>	Madrasah <i>Primary Islamic School</i>	Murid / <i>Pupils</i>			Guru <i>Teachers</i>
			L	P	Total	
(1)	(2)	(3)	(4)	(5)	(6)	(7)
1	Bojongrenged	-	-	-	-	-
2	Kebon Cau	-	-	-	-	-
3	Teluk Naga	-	-	-	-	-
4	Babakan Asem	-	-	-	-	-
5	KP. Melayu Timur	1			140	18
6	KP. Melayu Barat	-	-	-	-	-
7	Kampung Besar	-	-	-	-	-
8	Lemo	-	-	-	-	-
9	Tegal Angus	-	-	-	-	-
10	Pangkalan	-	-	-	-	-
11	Tanjung Burung	-	-	-	-	-
12	Tanjung Pasir	-	-	-	-	-
13	Muara	-	-	-	-	-
Kecamatan Teluknaga		1	75	65	140	18

Sumber : Dinas Pendidikan Kabupaten Tangerang

Source : *Education Service of Tangerang*

Table 4.4.4 Jumlah Madrasah, Murid, dan Guru Aliyah swasta di Kec.Teluknaga
 Table Number of Aliyah Islamic Schools, Pupils, and Teachers in Teluknaga District
 2011

No.	Desa/Kelurahan <i>Village/Sp.Village</i>	Madrasah <i>Aliyah Islamic School</i>	Murid / <i>Pupils</i>			Guru <i>Teachers</i>
			L	P	Total	
(1)	(2)	(3)	(4)	(5)	(6)	(7)
1	Bojongrenged	-	-	-	-	-
2	Kebon Cau	-	-	-	-	-
3	Teluk Naga	1	93	20	113	9
4	Babakan Asem	-	-	-	-	-
5	KP. Melayu Timur	1	115	149	255	13
6	KP. Melayu Barat	-	-	-	-	-
7	Kampung Besar	-	-	-	-	-
8	Lemo	-	-	-	-	-
9	Tegal Angus	1	161	104	265	13
10	Pangkalan	-	-	-	-	-
11	Tanjung Burung	-	-	-	-	-
12	Tanjung Pasir	-	-	-	-	-
13	Muara	-	-	-	-	-
Kecamatan Teluknaga		3	369	273	633	35

Sumber : Dinas Pendidikan Kabupaten Tangerang

Source : *Education Service of Tangerang*

Table 4.4.5 Jumlah Pondok Pesantren, Kiai, Ustad, dan Santri di Kec.Teluknaga

Table Number of Islamic Boarding Schools, Venerated Islamic Scholar, Ustad, and Islamic Student in Teluknaga District

2011

No.	Desa/Kelurahan <i>Village/Sp.Village</i>	Ponpes <i>Islamic Boarding School</i>	Kiai <i>Venerated Islamic Scholar</i>	Ustad <i>Ustad</i>	Santri <i>Islamic Students</i>
(1)	(2)	(3)	(4)	(5)	(6)
1	Bojongrenged	2	2	7	450
2	Kebon Cau	1	1	3	40
3	Teluk Naga	4	1	15	954
4	Babakan Asem	1	1	3	48
5	KP. Melayu Timur	2	-	6	50
6	KP. Melayu Barat	1	-	1	5
7	Kampung Besar	5	1	19	300
8	Lemo	1	-	1	20
9	Tegal Angus	3	1	10	360
10	Pangkalan	1	-	2	150
11	Tanjung Burung	-	-	-	-
12	Tanjung Pasir	-	-	-	-
13	Muara	-	-	-	-
Kecamatan Teluknaga		21	7	67	2.377

Sumber : Kantor Desa/Kelurahan se-Kecamatan Teluknaga
 Source : *Village/Sp.Village Office in Teluknaga District*

Table 4.4.6 Penduduk menurut Keyakinan Agama di Kec. Teluknaga
 Table *Population by Religion in Teluknaga District*
 2010

No.	Desa/Kelurahan <i>Village/Sp. Village</i>	Islam <i>Moslem</i>	Katolik <i>Christ</i>	Protestan	Hindu <i>Hindi</i>	Budha <i>Budhist</i>
(1)	(2)	(3)	(4)	(5)	(6)	(7)
1	Bojongrenged	11.358	14	23	6	96
2	Kebon Cau	10.748	-	11	-	15
3	Teluk Naga	13.270	20	191	1	185
4	Babakan Asem	8.664	-	17	-	6
5	KP. Melayu Timur	16.065	207	857	33	1.545
6	KP. Melayu Barat	9.167	76	630	4	1.410
7	Kampung Besar	10.780	16	126	-	762
8	Lemo	6.123	6	34	-	276
9	Tegal Angus	8.472	10	60	-	611
10	Pangkalan	14.584	76	421	1	1.179
11	Tanjung Burung	6.338	16	170	-	853
12	Tanjung Pasir	8.983	3	20	-	156
13	Muara	3.296	-	1	-	140
Kecamatan Teluknaga		127.848	444	2.561	45	7234

Sumber : BPS Kabupaten Tangerang

Source : *BPS-Statistics of Tangerang Regency*

Table 4.5.1 Kegiatan Institusi Sosial menurut Desa dan Jenis Institusi di
Kec.Teluknagga

Activity Social Institution by Village and Kind of Institution in Teluknaga District 2011

No.	Desa/Kelurahan <i>Village/Sp.Village</i>	Karang taruna		Panti Asuhan <i>Orphanage</i>		Panti Jompo <i>Old Folk's Home</i>	
		Ada	Tidak	Ada	Tidak	Ada	Tidak
		<i>Yes</i>	<i>No</i>	<i>Yes</i>	<i>No</i>	<i>Yes</i>	<i>No</i>
(1)	(2)	(3)	(4)	(5)	(6)	(7)	(8)
1	Bojongrenged	√	-	-	-	-	-
2	Kebon Cau	√	-	-	-	-	-
3	Teluk Naga	√	-	-	-	-	-
4	Babakan Asem	√	-	-	-	-	-
5	KP. Melayu Timur	√	-	-	-	-	-
6	KP. Melayu Barat	√	-	-	-	-	-
7	Kampung Besar	√	-	-	-	-	-
8	Lemo	√	-	-	-	-	-
9	Tegal Angus	√	-	-	-	-	-
10	Pangkalan	√	-	-	-	-	-
11	Tanjung Burung	√	-	-	-	-	-
12	Tanjung Pasir	√	-	-	-	-	-
13	Muara	√	-	-	-	-	-
Kecamatan Teluknaga		√	-	-	-	-	-

Sumber : Kantor Desa se- Kecamatan Teluknaga
Source : *Villages Offices in Teluknaga District*

Tabel / Table 4.5.1

Lanjutan Tabel
Continued Table

No.	Desa/Kelurahan <i>Village/Sp.Village</i>	PKK		Majlis Ta'lim, Pengajian		Kebaktian	
		Ada <i>Yes</i>	Tidak <i>No</i>	Ada <i>Yes</i>	Tidak <i>No</i>	Ada <i>Yes</i>	Tidak <i>No</i>
(1)	(2)	(9)	(10)	(11)	(12)	(13)	(14)
1	Bojongrenged	√	-	√	-	-	√
2	Kebon Cau	√	-	√	-	-	√
3	Teluk Naga	√	-	√	-	-	√
4	Babakan Asem	√	-	√	-	-	√
5	KP. Melayu Timur	√	-	√	-	-	√
6	KP. Melayu Barat	√	-	√	-	√	-
7	Kampung Besar	√	-	√	-	√	-
8	Lemo	√	-	√	-	-	√
9	Tegal Angus	√	-	√	-	-	√
10	Pangkalan	√	-	√	-	√	-
11	Tanjung Burung	√	-	√	-	-	√
12	Tanjung Pasir	√	-	√	-	-	√
13	Muara	√	-	√	-	-	√
Kecamatan Teluknaga		√	-	√	-	√	√

Sumber : Kantor Desa se- Kecamatan Teluknaga
Source : *Villages Offices in Teluknaga District*

Table 4.5.2 Keberadaan Fasilitas Olahraga di Kec.Teluknaga
 Table *The Excistency of Sport Facility in Teluknaga District*
 2011

No.	Desa/Kelurahan <i>Village/Sp.Village</i>	Fasilitas, Lapangan Olahraga / <i>Sport Facilities,Field</i>					Kolam Renang <i>Swimming Pool</i>
		Sepakbola <i>Soccer</i>	Bolavoli <i>VolleyBall</i>	Bulutangkis <i>Badminton</i>	Basket <i>Basket Ball</i>	Tenis <i>Tennis</i>	
(1)	(2)	(3)	(4)	(5)	(6)	(7)	(8)
1	Bojongrenged	1	-	3	-	-	-
2	Kebon Cau	-	2	3	-	-	-
3	Teluk Naga	1	-	-	-	-	-
4	Babakan Asem	-	1	-	-	-	-
5	KP. Melayu Timur	1	1	2	-	-	-
6	KP. Melayu Barat	1	1	1	-	-	-
7	Kampung Besar	-	1	1	-	-	-
8	Lemo	1	1	1	-	-	-
9	Tegal Angus	-	-	1	-	-	-
10	Pangkalan	-	-	-	-	-	1
11	Tanjung Burung	-	-	1	-	-	-
12	Tanjung Pasir	-	1	1	-	-	-
13	Muara	-	1	1	-	-	-
Kecamatan Teluknaga		5	9	15	-	-	1

Sumber : Kantor Desa se- Kecamatan Teluknaga
 Source : *Villages Offices in Teluknaga District*

Table 4.5.3 Keberadaan Perkumpulan Olahraga di Kecamatan Teluknaga
Table The Excistency of Sport Clubs in Teluknaga District
 2011

No.	Desa/Kelurahan <i>Village/Sp. Village</i>	Perkumpulan Olahraga / <i>Sport Clubs</i>				
		Sepakbola <i>Soccer</i>	Bolavoli <i>VolleyBall</i>	Bulutangkis <i>Badminton</i>	Tenis <i>Tennis</i>	Silat <i>Silat</i>
(1)	(2)	(3)	(4)	(5)	(6)	(7)
1	Bojongrenged	1	-	1	-	-
2	Kebon Cau	1	1	1	-	-
3	Teluk Naga	1	1	1	1	-
4	Babakan Asem	-	1	-	-	-
5	KP. Melayu Timur	-	1	1	1	-
6	KP. Melayu Barat	1	1	1	-	-
7	Kampung Besar	1	1	1	-	-
8	Lemo	1	1	1	1	-
9	Tegal Angus	-	-	1	-	-
10	Pangkalan	-	-	-	-	-
11	Tanjung Burung	-	-	1	-	-
12	Tanjung Pasir	1	1	1	-	-
13	Muara	-	-	-	-	-
Kecamatan Teluknaga		7	8	10	3	-

Sumber : Kantor Desa se- Kecamatan Teluknaga
 Source : *Villages Offices in Teluknaga District*

Table 4.5.4 Banyaknya Jenis dan Kelompok Kesenian di Kecamatan Teluknaga
 Table Number of Art Clubs and Kind of Art in Teluknaga District
 2011

No.	Desa/Kelurahan <i>Village/Sp.Village</i>	Musik <i>Music</i>	Tarian <i>Dances</i>	Teater <i>Theatre</i>	Pedalangan <i>Dalang</i>	Lainnya <i>Others</i>
(1)	(2)	(3)	(4)	(5)	(6)	(7)
1	Bojongrenged	-	-	-	-	-
2	Kebon Cau	1	-	-	-	-
3	Teluk Naga	-	-	-	-	-
4	Babakan Asem	-	-	-	-	-
5	KP. Melayu Timur	1	-	-	-	-
6	KP. Melayu Barat	-	-	-	-	-
7	Kampung Besar	-	-	-	-	-
8	Lemo	-	-	-	-	-
9	Tegal Angus	-	-	-	-	-
10	Pangkalan	1	-	-	-	1
11	Tanjung Burung	-	-	-	-	-
12	Tanjung Pasir	-	-	-	-	-
13	Muara	-	-	-	-	-
Kecamatan Teluknaga		3	-	-	-	1

Sumber : Kantor Desa se- Kecamatan Teluknaga
 Source : Villages Offices in Teluknaga District

Table 4.5.5 Jumlah Notaris, Lembaga Bantuan Hukum (LBH), dan Lembaga Swadaya Masyarakat (LSM) di Kec.Teluknaga
Table
Number of Notary Public, Legal Aid Service, and Non Government Organization in Teluknaga District
 2011

No.	Desa/Kelurahan <i>Village/Sp.Village</i>	Notaris <i>Notary</i>	LBH <i>Legal Aid Service</i>	LSM <i>Non Government Organization</i>
(1)	(2)	(3)	(4)	(5)
1	Bojongrenged	-	-	-
2	Kebon Cau	-	-	-
3	Teluk Naga	-	-	-
4	Babakan Asem	-	-	-
5	KP. Melayu Timur	1	-	-
6	KP. Melayu Barat	-	-	-
7	Kampung Besar	-	-	-
8	Lemo	-	-	1
9	Tegal Angus	-	-	-
10	Pangkalan	-	-	-
11	Tanjung Burung	-	-	-
12	Tanjung Pasir	-	-	-
13	Muara	-	-	-
Kecamatan Teluknaga		1	-	1

Sumber : Kantor Desa se- Kecamatan Teluknaga
 Source : *Villages Offices in Teluknaga District*

BAB V

PERTANIAN

Agriculture

Table 5.1.1 Persentase Luas Wilayah menurut Penggunaan di Kecamatan Teluknaga
Table Percentage Region Area by Used in Teluknaga District
 2011

No.	Desa/Kelurahan <i>Village/Special Village</i>	Luas Lahan / <i>Region Area (%)</i>		
		Sawah/ <i>Paddy Field</i>	Darat/ <i>Dry Land</i>	Jumlah/ <i>Total</i>
(1)	(2)	(3)	(4)	(5)
1	Bojongrenged	72	111,7	183,7
2	Kebon Cau	95	148	243
3	Teluk Naga	79	192,4	271,4
4	Babakan Asem	122	158	280
5	KP. Melayu Timur	45	164,5	209,5
6	KP. Melayu Barat	25	86,7	111,7
7	Kampung Besar	228	237,9	465,9
8	Lemo	124	276	400
9	Tegal Angus	237	196	433
10	Pangkalan	244	554,9	798,9
11	Tanjung Burung	105	759	864
12	Tanjung Pasir	73	491,2	564,2
13	Muara	64	441	505
Kecamatan Teluknaga		1513	3817,3	5330,3

Sumber : Balai Penyuluh Pertanian Kecamatan Teluknaga
Source : Agriculture Technical Assistance of Teluknaga District

Table 5.1.2 Penggunaan Lahan Sawah menurut Jenis Pengairan di Kec.Teluknaga
 Table Utilization of Paddy Field by Type of Irrigation in Teluknaga District
 2011

No.	Jenis Pengairan <i>Type of Irrigation</i>	Frekuensi Penanaman Padi Setahun <i>Frequency of Planting Paddy in a Year</i>		
		≥ 2 kali/ <i>Twice or More</i>	1 kali/ <i>Once</i>	Jumlah/ <i>Total</i>
(1)	(2)	(3)	(4)	(5)
1.	Pengairan Teknis <i>Technical Irrigation</i>	1.225	-	1.225
2.	Pengairan Setengah Teknis <i>Semi Technical Irrigation</i>	-	-	-
3.	Pengairan Sederhana PU <i>Non Technical Irrigation PU</i>	180	76	256
4.	Pengairan Non PU <i>Non PU Irrigation</i>	-	-	-
5.	Tadah Hujan <i>Rain Fed</i>	-	-	-
6.	Pasang Surut	-	-	-
7.	Lebak	-	-	-
8.	Polder dan lainnya <i>Folder and the Other</i>	-	-	-
Kecamatan Teluknaga		1.405	-	1.481

Sumber : Balai Penyuluh Pertanian Kecamatan Teluknaga
 Source : Agriculture Technical Assistance of Teluknaga District

Table 5.1.3 Penggunaan Lahan Sawah Tadah Hujan menurut Desa di Kec.Teluknaga
 Table Utilization of Paddy Field with Rain Fed by Village in Teluknaga District
 2011

No.	Desa/Kelurahan <i>Village/Spc. Village</i>	Frek. Penanaman Padi Setahun		Sementara Tidak Digunakan <i>Temporary Not Use</i>	Jumlah <i>Total</i>
		<i>Frequency of Planting Paddy in a Year</i>			
		≥ 2 kali <i>Twice or More</i>	1 kali <i>Once</i>		
(1)	(2)	(3)	(4)	(5)	(6)
1	Bojongrenged	-	-	-	-
2	Kebon Cau	-	-	-	-
3	Teluk Naga	-	-	-	-
4	Babakan Asem	-	-	-	-
5	KP. Melayu Timur	-	-	-	-
6	KP. Melayu Barat	-	-	-	-
7	Kampung Besar	-	-	-	-
8	Lemo	-	-	-	-
9	Tegal Angus	-	-	-	-
10	Pangkalan	-	-	-	-
11	Tanjung Burung	-	-	-	-
12	Tanjung Pasir	-	-	-	-
13	Muara	-	-	-	-
Kecamatan Teluknaga		-	-	-	-

Sumber : Balai Penyuluh Pertanian Kecamatan Teluknaga
 Source : Agriculture Technical Assistance of Teluknaga District

Table 5.2.1 Luas Panen, Produksi, dan Rata-rata Produksi Padi dan Palawija di Kec.Teluknaga
Table
Harvested Area, Production, and Production Average of Paddy and Second Crops inb Teluknaga District
 2011

No.	Jenis Tanaman <i>Kind of Plant</i>	Frekuensi Penanaman Padi Setahun <i>Frequency of Planting Paddy in a Year</i>		
		Luas Panen <i>Harvested Area</i>	Produksi <i>Production (Ton)</i>	Rata-rata <i>Average (Ton/Ha)</i>
(1)	(2)	(3)	(4)	(5)
1.	Padi Sawah <i>Wet Land Paddy</i>	2.464	13.306	5,4
2.	Padi Ladang <i>Dry Land Paddy</i>	-	-	-
3.	Jagung <i>Corn</i>	-	-	-
4.	Ketela Pohon <i>Cassava</i>	-	-	-
5.	Ketela Rambat <i>Sweet Potatoes</i>	-	-	-
6.	Kacang Tanah <i>Peanuts</i>	-	-	-
Kecamatan Teluknaga		2.464	13.306	5,4

Sumber : Balai Penyuluh Pertanian Kecamatan Teluknaga
Source : Agriculture Technical Assistance of Teluknaga District

Table 5.2.2 Luas Panen, Produksi, dan Produktifitas Padi Sawah menurut Desa di Kec.Teluknaga
Table *Harvested Area, Production, and Productivity of Paddy by Village in Teluknaga District*
 2011

No.	Desa/Kelurahan <i>Village/Spc.Village</i>	Luas Panen <i>Harvested Area</i>	Produksi <i>Production</i> (Ton)	Produktifitas <i>Productivity</i> (Ton/Ha)
(1)	(2)	(3)	(4)	(5)
1	Bojongrenged	114	907,2	6,3
2	Kebon Cau	190	1178	6,2
3	Teluk Naga	116	730,8	6,3
4	Babakan Asem	142	908,8	6,4
5	KP. Melayu Timur	130	808,6	6,2
6	KP. Melayu Barat	75	457,5	6,1
7	Kampung Besar	318	1717,2	5,4
8	Lemo	226	1152,6	5,1
9	Tegal Angus	351	1860,3	5,3
10	Pangkalan	412	2101,2	5,1
11	Tanjung Burung	191	783,1	4,1
12	Tanjung Pasir	73	306,6	4,2
13	Muara	95	393,6	4,1
Kecamatan Teluknaga		2.464	13.305	5,4

Sumber : Balai Penyuluh Pertanian Kecamatan Teluknaga
 Source : *Agriculture Technical Assistance of Teluknaga District*

Table 5.2.3 Luas Panen, Produksi, dan Produktifitas Padi Ladang menurut Desa di Kec.Teluknaga
Table *Harvested Area, Production, and Productivity of Non-irrigated Rice Field by Village in Teluknaga District*
 2011

No.	Desa/Kelurahan <i>Village/Spc.Village</i>	Luas Panen <i>Harvested Area</i>	Produksi <i>Production</i> (Ton)	Produktifitas <i>Productivity</i> (Ton/Ha)
(1)	(2)	(3)	(4)	(5)
1	Bojongrenged	-	-	-
2	Kebon Cau	-	-	-
3	Teluk Naga	-	-	-
4	Babakan Asem	-	-	-
5	Kampung Melayu Timur	-	-	-
6	Kampung Melayu Barat	-	-	-
7	Kampung Besar	-	-	-
8	Lemo	-	-	-
9	Tegal Angus	-	-	-
10	Pangkalan	-	-	-
11	Tanjung Burung	-	-	-
12	Tanjung Pasir	-	-	-
13	Muara	-	-	-
Kecamatan Teluknaga		-	-	-

Sumber : Balai Penyuluh Pertanian Kecamatan Teluknaga
 Source : *Agriculture Technical Assistance of Teluknaga District*

Table 5.2.4 Luas Panen, Produksi, dan Produktifitas Jagung menurut Desa di Kec.Teluknaga
Table
Harvested Area, Production, and Productivity of Corn by Village in Teluknaga District
 2011

No.	Desa/Kelurahan <i>Village/Spc.Village</i>	Luas Panen <i>Harvested Area</i>	Produksi <i>Production</i> (Ton)	Produktifitas <i>Productivity</i> (Ton/Ha)
(1)	(2)	(3)	(4)	(5)
1	Bojongrenged	-	-	-
2	Kebon Cau	-	-	-
3	Teluk Naga	-	-	-
4	Babakan Asem	-	-	-
5	KP. Melayu Timur	-	-	-
6	KP. Melayu Barat	-	-	-
7	Kampung Besar	-	-	-
8	Lemo	-	-	-
9	Tegal Angus	-	-	-
10	Pangkalan	-	-	-
11	Tanjung Burung	-	-	-
12	Tanjung Pasir	-	-	-
13	Muara	-	-	-
Kecamatan Teluknaga		-	-	-

Sumber : Balai Penyuluh Pertanian Kecamatan Teluknaga
 Source : *Agriculture Technical Assistance of Teluknaga District*

Table 5.2.5 Luas Panen, Produksi, dan Produktifitas Ketela Pohon menurut Desa di Kec.Teluknaga
Table
Harvested Area, Production, and Productivity of Cassava by Village in Teluknaga District
 2011

No.	Desa/Kelurahan <i>Village/Spc.Village</i>	Luas Panen <i>Harvested Area</i>	Produksi <i>Production</i> (Ton)	Produktifitas <i>Productivity</i> (Ton/Ha)
(1)	(2)	(3)	(4)	(5)
1	Bojongrenged	-	-	-
2	Kebon Cau	-	-	-
3	Teluk Naga	-	-	-
4	Babakan Asem	-	-	-
5	KP. Melayu Timur	-	-	-
6	KP. Melayu Barat	-	-	-
7	Kampung Besar	-	-	-
8	Lemo	-	-	-
9	Tegal Angus	-	-	-
10	Pangkalan	-	-	-
11	Tanjung Burung	-	-	-
12	Tanjung Pasir	-	-	-
13	Muara	-	-	-
Kecamatan Teluknaga		-	-	-

Sumber : Balai Penyuluh Pertanian Kecamatan Teluknaga
 Source : *Agriculture Technical Assistance of Teluknaga District*

Table 5.3.1 Luas Panen, Produksi, dan Produktifitas Tanaman Sayuran di Kec.Teluknaga
Table *Harvested Area, Production, and Productivity of Vegetables in Teluknaga District*
 2011

No.	Jenis Tanaman <i>Kind of Plant</i>	Luas Panen <i>Harvested Area</i>	Produksi <i>Production</i> (Ton)	Produktifitas <i>Productivity</i> (Ton/Ha)
(1)	(2)	(3)	(4)	(5)
1.	Kacang Panjang <i>String Bean</i>	2	12,9	6,45
2.	Bayam <i>Spinach</i>	176	1336,2	7,6
3.	Kacang Tanah <i>Peanuts</i>	-	-	-
4.	Terung <i>Eggplant</i>	2	2,07	1,03
5.	Mentimun <i>Cucumber</i>	11	177,2	17,72
6.	Kangkung <i>Swamp Cabbage</i>	177	1089,8	6,1
7.	Bawang Daun <i>Scallion</i>	-	-	-
8.	Cabe <i>Chilli</i>	-	-	-
Kecamatan Teluknaga		368	2618,17	-

Sumber : Balai Penyuluh Pertanian Kecamatan Teluknaga
 Source : *Agriculture Technical Assistance of Teluknaga District*

Table 5.3.2 Luas Panen, Produksi, dan Produktifitas Kacang Panjang menurut Desa
Table Harvested Area, Production, and Productivity of String Bean by Village
 2011

No.	Desa/Kelurahan <i>Village/Sp.Village</i>	Luas Panen <i>Harvested Area</i>	Produksi <i>Production</i> (Ton)	Produktifitas <i>Productivity</i> (Ton/Ha)
(1)	(2)	(3)	(4)	(5)
1	Bojongrenged	0,1	0,64	6,45
2	Kebon Cau	0,4	2,58	6,45
3	Teluk Naga	0,3	1,93	6,45
4	Babakan Asem	0,4	2,58	6,45
5	KP. Melayu Timur	-	-	-
6	KP. Melayu Barat	0,1	0,64	6,45
7	Kampung Besar	-	-	-
8	Lemo	-	-	-
9	Tegal Angus	-	-	-
10	Pangkalan	0,7	4,5	6,45
11	Tanjung Burung	-	-	-
12	Tanjung Pasir	-	-	-
13	Muara	-	-	-
Kecamatan Teluknaga		2	12,9	-

Sumber : Balai Penyuluh Pertanian Kecamatan Teluknaga

Source : *Agriculture Technical Assistance of Teluknaga District*

Table 5.3.3 Luas Panen, Produksi, dan Produktifitas Kacang Tanah menurut Desa
Table Harvested Area, Production, and Productivity of Peanuts by Village
 2011

No.	Desa/Kelurahan <i>Village/Sp.Village</i>	Luas Panen <i>Harvested Area</i>	Produksi <i>Production</i> (Ton)	Produktifitas <i>Productivity</i> (Ton/Ha)
(1)	(2)	(3)	(4)	(5)
1	Bojongrenged	-	-	-
2	Kebon Cau	-	-	-
3	Teluk Naga	-	-	-
4	Babakan Asem	-	-	-
5	KP. Melayu Timur	-	-	-
6	KP. Melayu Barat	-	-	-
7	Kampung Besar	-	-	-
8	Lemo	-	-	-
9	Tegal Angus	-	-	-
10	Pangkalan	-	-	-
11	Tanjung Burung	-	-	-
12	Tanjung Pasir	-	-	-
13	Muara	-	-	-
Kecamatan Teluknaga		-	-	-

Sumber : Balai Penyuluh Pertanian Kecamatan Teluknaga
 Source : *Agriculture Technical Assistance of Teluknaga District*

Table 5.3.4 Luas Panen, Produksi, dan Produktifitas Cabai menurut Desa
Table Harvested Area, Production, and Productivity of Chili by Village
 2011

No.	Desa/Kelurahan <i>Village/Sp. Village</i>	Luas Panen <i>Harvested Area</i>	Produksi <i>Production</i> (Ton)	Produktifitas <i>Productivity</i> (Ton/Ha)
(1)	(2)	(3)	(4)	(5)
1	Bojongrenged	-	-	-
2	Kebon Cau	-	-	-
3	Teluk Naga	-	-	-
4	Babakan Asem	-	-	-
5	KP. Melayu Timur	-	-	-
6	KP. Melayu Barat	-	-	-
7	Kampung Besar	-	-	-
8	Lemo	-	-	-
9	Tegal Angus	-	-	-
10	Pangkalan	-	-	-
11	Tanjung Burung	-	-	-
12	Tanjung Pasir	-	-	-
13	Muara	-	-	-
Kecamatan Teluknaga		-	-	-

Sumber : Balai Penyuluh Pertanian Kecamatan Teluknaga
 Source : *Agriculture Technical Assistance of Teluknaga District*

Table 5.3.5 Banyaknya Pohon dan Produksi Tanaman Buah-buahan
Table Number of Trees and Production of Fruits
 2011

No.	Komoditas <i>Commodity</i>	Banyaknya Pohon/ <i>Number of Trees</i>		Produksi <i>Production (Kw)</i>
		Seluruhnya <i>All Trees</i>	Menghasilkan <i>Productive Crops</i>	
(1)	(2)	(3)	(4)	(5)
1.	Belimbing/ <i>Star Fruit</i>	330	59	2
2.	Jeruk Besar	453	11	07
3.	<i>Jambu Air</i>	981	51	31
4.	Jambu Biji/ <i>Guava</i>	897	-	-
5.	Mangga/ <i>Mango</i>	6.183	241	167
6.	Nangka	409	-	-
7.	Alpukat/ <i>Avocado</i>	-	-	-
8.	Rambutan/ <i>Rambutan</i>	172	-	-
9.	Pepaya/ <i>Papaya</i>	667	283	14,4
10.	Pisang/ <i>Banana</i>	13.337	1.382	55
11.	Petai/ <i>Petai</i>	-	-	-
12.	Melinjo	-	-	-
Kecamatan Teluknaga		23.429	2.027	276,4

Sumber : Balai Penyuluh Pertanian Kecamatan Teluknaga
 Source : *Agriculture Technical Assistance of Teluknaga District*

Table 5.3.6 Banyaknya Kelompok Tani Berdasarkan Kelas di Kec.Teluknaga
 Table Number of Farmer Group by Class in Teluknaga District
 2011

No.	Desa/Kelurahan <i>Village/Sp.Village</i>	Kelas Kelompok Tani/ <i>Class of Farmer Group</i>				Jumlah
		Pemula	Lanjut	Madya	Utama	
(1)	(2)	(3)	(4)	(5)	(6)	(7)
1	Bojongrenged	1	2	-	-	3
2	Kebon Cau	1	2	-	-	3
3	Teluk Naga	-	4	-	-	4
4	Babakan Asem	4	-	-	-	4
5	KP. Melayu Timur	1	-	-	-	1
6	KP. Melayu Barat	1	1	-	-	2
7	Kampung Besar	4	2	-	-	6
8	Lemo	4	1	-	-	5
9	Tegal Angus	4	2	-	-	6
10	Pangkalan	5	-	-	-	5
11	Tanjung Burung	2	2	-	-	4
12	Tanjung Pasir	1	1	-	-	2
13	Muara	3	-	-	-	3
Kecamatan Teluknaga		31	17	-	-	48

Sumber : Balai Penyuluh Pertanian Kecamatan Teluknaga

Source : Agriculture Technical Assistance of Teluknaga District

Table 5.3.7 Jumlah Alat-alat Pertanian di Kecamatan Teluknaga
 Table Number of Farmer Group by Class in Teluknaga District
 2011

No.	Uraian / Description	Jumlah/Total
(1)	(2)	(3)
1.	Traktor Pengolah Tanah Roda 2/ <i>Tractor (< 15 PK)</i>	75
2.	Alat Pengendali Hama/ <i>Hand Sprayer</i>	56
3.	Banting Bertirai	-
4.	Alat Pemupukan Urea Tablet/ <i>Applicator Urea</i>	-
5.	Pompa Air/ <i>Water Pump 2/4 in</i>	32
6.	Sabit Bergerigi	2.548
7.	Mesin Perontok Padi/ <i>Power Thresher</i>	7
Kecamatan Teluknaga		2.718

Sumber : BPP Kecamatan Teluknaga
 Source : BPP Teluk Naga

Table 5.3.8 Jumlah Huelleur menurut Desa di Kecamatan Teluknaga
 Table Number of Rice Milling Unit by Village in Teluknaga District
 2011

No.	Desa/Kelurahan <i>Village/Sp.Village</i>	Huelleur <i>Rice Milling Unit</i>
(1)	(2)	(3)
1	Bojongrenged	-
2	Kebon Cau	2
3	Teluk Naga	1
4	Babakan Asem	4
5	KP. Melayu Timur	1
6	KP. Melayu Barat	2
7	Kampung Besar	3
8	Lemo	2
9	Tegal Angus	2
10	Pangkalan	3
11	Tanjung Burung	2
12	Tanjung Pasir	1
13	Muara	-
Kecamatan Teluknaga		23

Sumber : Balai Penyuluh Pertanian Kecamatan Teluknaga
 Source : *Agriculture Technical Assistance of Teluknaga District*

Table 5.4.1 Populasi Ternak Besar/Kecil menurut Jenis Ternak di Kec. Teluknaga
 Table Number of Livestock by Kind in Teluknaga District
 2011

No.	Jenis Ternak <i>Kind of Livestock</i>	Jantan <i>Male</i>	Betina <i>Female</i>	Jumlah <i>Total</i>
(1)	(2)	(3)	(4)	(5)
1.	Sapi Perah / <i>Milk Cow</i>	-	-	-
2.	Sapi Potong / <i>Cow</i>	17.626	-	17.626
3.	Kerbau / <i>Buffalo</i>	23	82	45
4.	Kambing / <i>Goat</i>	423	1.271	1.677
5.	Domba / <i>Sheep</i>	618	1.671	1.870
6.	Babi / <i>Pig</i>	22	54	76
7.	Kuda / <i>Horse</i>	-	-	-
Kecamatan Teluknaga		18.712	3.078	21.294

Sumber : BPP Kecamatan Teluknaga

Source : BPP Teluk Naga

Table 5.4.2 Populasi Ternak Unggas menurut Jenis Ternak di Kec. Teluknaga
 Table *Number of Poultry by Kind in Teluknaga District*
 2011

No.	Jenis Ternak <i>Kind of Livestock</i>	Jantan <i>Male</i>	Betina <i>Female</i>	Jumlah <i>Total</i>
(1)	(2)	(3)	(4)	(5)
1.	Ayam Buras / <i>Local Chickens</i>	7.717	7.143	14.860
2.	Ayam Ras Petelur / <i>Laying Pullet</i>	-	-	-
3.	Ayam Ras Pedaging / <i>Broiller</i>	10.500	-	10.500
4.	Itik/Itik Manila / <i>Duck</i>	23.017	9.099	32.116
5.	Puyuh / <i>Sheep</i>	-	-	-
Kecamatan Teluknaga		41.234	16.242	57.476

Sumber : BPP Kecamatan Teluknaga
 Source : BPP Teluk Naga

Table 5.5.1 Produksi dan Harga Rata-rata Ikan yang di lelang di Tempat Pelelangan Ikan (TPI) Tanjung Pasir tahun 2011

No	Jenis Ikan	Produksi (Kg)	Harga Rata-rata
(1)	(2)	(3)	(4)
1	Kuwe	5.781	26.225
2	Ekor Kuning	1.616	16.921
3	Bambangan	1.658	28.059
4	Kurisi	1.244	15.000
5	Kerapu	2.302	30.000
6	Tengiri	1.250	29.881
7	Talang	6.913	11.050
8	Rajungan	1.171	17.727
9	Kembung	7.698	14.017
10	Kuro	4.303	17.000
11	Perek	6.795	3.119
12	Manyung	6.659	8.991
13	Tengkek	7.560	7.834
14	Cucut	4.400	7.857
15	Pari	10.804	6.825
16	Selar	56.65	7.771
17	Udang	582	34.381
18	Alu-Alu	4.548	8.731
19	Samge	6.003	7.000
20	Lape	5.724	17.498
21	Belanak	3.951	11.000
22	Kakap	1.684	28.787
23	Tembang	7.345	3.525
24	Gerit	6.245	17.694
25	Cunang	225	7.000
26	Kuniran	4.768	14.000
J u m l a h		116.894	-

Sumber : Tempat Pelelangan Ikan (TPI) Tanjung Pasir

Table 5.5.2 Produksi dan Harga Rata-rata Ikan per-bulan yang di lelang di Tempat Pelelangan Ikan (TPI) Tanjung Pasir 2011

No.	Jenis Ikan <i>Yang di Lelang</i>	Januari		Februari	
		Produksi (Kg)	Harga Rata-rata	Produksi (Kg)	Harga Rata- rata
(1)	(2)	(3)	(4)	(5)	
1	Kuwe	223	28.000	443	26.000
2	Ekor Kuning	129	16.000	129	17.000
3	Bambangan	98	29.000	127	28.000
4	Kurisi	224	15.000	305	15.000
5	Kerapu	197	30.000	288	30.000
6	Tengiri	149	29.000	-	-
7	Talang	116	14.000	317	11.000
8	Rajungan	22	16.000	69	17.000
9	Kembung	493	12.000	545	14.000
10	Kuro	321	17.000	212	17.000
11	Perek	199	2.000	488	2.500
12	Manyung	338	9.000	299	9.000
13	Tengkek	227	7.000	513	7.000
14	Cucut	182	7.000	223	7.000
15	Pari	323	6.000	686	6.000
16	Selar	134	7.000	207	7.000
17	Udang	19	35.000	18	30.000
18	Alu-Alu	204	3.000	198	9.000
19	Samge	148	7.000	288	7.000
20	Lape	59	18.000	196	16.000
21	Belanak	23	11.000	258	11.000
22	Kakap	-	-	83	29.000
23	Tembang	-	-	528	3.000
24	Gerit	-	-	299	18.000
25	Cunang	-	-	32	7.000
J u m l a h		3.828	-	6.741	-

Sumber : Tempat Pelelangan Ikan (TPI) Tanjung Pasir

Tabel / Table 5.5.2
Lanjutan Tabel
Continued Table

No.	Jenis Ikan <i>Yang di Lelang</i>	Maret		April	
		Produksi (Kg)	Harga Rata-rata	Produksi (Kg)	Harga Rata-rata
(1)	(2)	(3)	(4)	(5)	
1	Kuwe	466	27.000	522	27.000
2	Ekor Kuning	212	17.000	231	17.000
3	Bambangan	45	28.000	168	28.000
4	Kakap	118	29.000	187	29.000
5	Kerapu	129	30.000	186	30.000
6	Tenggiri	55	30.000	67	30.000
7	Kuniran	431	14.000	452	14.000
8	Talang	522	11.000	528	11.000
9	Gerit	343	18.000	341	18.000
10	Lape	416	16.000	414	16.000
11	Kembung	557	15.000	559	15.000
12	Kuro	327	17.000	321	17.000
13	Perek	702	3.000	501	3.000
14	Manyung	538	9.000	518	9.000
15	Tengkek	556	8.000	557	8.000
16	Cucut	203	8.000	691	8.000
17	Pari	688	7.000	683	7.000
18	Selar	576	8.000	575	8.000
19	Udang	63	35.000	68	35.000
20	Tembang	704	4.000	683	4.000
21	Alu-alu	487	9.000	383	9.000
22	Rajungan	45	18.000	47	18.000
23	Samge	492	7.000	391	7.000
24	Belanak	329	11.000	211	11.000
J u m l a h		9.014	-	9.284	-

Sumber : Tempat Pelelangan Ikan (TPI) Tanjung Pasir

Tabel / Table 4.5.2
Lanjutan Tabel
Continued Table

No.	Jenis Ikan <i>Yang di Lelang</i>	Mei		Juni	
		Produksi (Kg)	Harga Rata-rata	Produksi (Kg)	Harga Rata-rata
(1)	(2)	(3)	(4)	(5)	
1	Kuwe	466	27.000	453	27.000
2	Ekor Kuning	233	17.000	118	17.000
3	Bambangan	342	28.000	232	28.000
4	Tengiri	207	30.000	190	30.000
5	Kerapu	255	30.000	204	30.000
6	Kakap	298	29.000	189	29.000
7	Talang	769	11.000	782	11.000
8	Gerit	657	18.000	661	18.000
9	Lape (kaci-kaci)	758	16.000	763	16.000
10	Rajungan	152	18.000	153	18.000
11	Kembung	769	14.000	780	14.000
12	Kuro	493	17.000	525	17.000
13	Perek	612	3.000	773	3.000
14	Manyung	569	9.000	871	9.000
15	Tengkek	839	8.000	862	8.000
16	Cucut	438	8.000	443	8.000
17	Pari	903	7.000	1004	7.000
18	Selar	678	8.000	689	8.000
19	Udang	98	35.000	91	35.000
20	Tembang	860	4.000	860	4.000
21	Alu-alu	513	9.000	543	9.000
22	Kuniran	778	14.000	696	14.000
23	Samge	622	7000	751	7.000
24	Belanak	518	11.000	455	11.000
J u m l a h		12.827	-	13.088	-

Sumber : Tempat Pelelangan Ikan (TPI) Tanjung Pasir

Tabel / Table 4.5.2

Lanjutan Tabel
Continued Table

No.	Jenis Ikan <i>Yang di Lelang</i>	Juli		Agustus	
		Produksi (Kg)	Harga Rata-rata	Produksi (Kg)	Harga Rata-rata
(1)	(2)	(3)	(4)	(5)	
1	Kuwe	412	27.000	733	25.000
2	Ekor Kuning	113	17.000	109	17.000
3	Bambangan	117	28.000	147	28.000
4	Tengiri	190	30.000	197	30.000
5	Kerapu	176	30.000	201	30.000
6	Kakap	188	29.000	203	29.000
7	Talang	754	11.000	874	11.000
8	Gerit	694	18.000	867	17.000
9	Lape (kaci-kaci)	751	16.000	893	15.000
10	Rajungan	154	18.000	162	18.000
11	Kembung	789	14.000	899	14.000
12	Kuro	537	17.000	465	17.000
13	Perek	717	3.000	916	4.000
14	Manyung	803	9.000	792	9.000
15	Tengkek	812	8.000	861	8.000
16	Cucut	413	8.000	523	8.000
17	Pari	980	7.000	1.011	7.000
18	Selar	623	8.000	615	8.000
19	Udang	50	35.000	57	35.000
20	Tembang	716	4.000	994	3.000
21	Alu-alu	523	9.000	548	9.000
22	Kuniran	703	14.000	855	14.000
23	Samge	738	7.000	703	7.000
24	Belanak	407	11.000	483	11.000
J u m l a h		12.360	-	14.108	-

Sumber : Tempat Pelelangan Ikan (TPI) Tanjung Pasir

Tabel / Table 4.5.2
Lanjutan Tabel
Continued Table

No.	Jenis Ikan <i>Yang di Lelang</i>	September		Oktober	
		Produksi (Kg)	Harga Rata-rata	Produksi (Kg)	Harga Rata-rata
(1)	(2)	(3)	(4)	(5)	
1	Kuwe	734	25.000	433	26.000
2	Ekor Kuning	105	17.000	129	17.000
3	Bambangan	145	28.000	127	28.000
4	Tengiri	195	30.000	-	-
5	Kerapu	201	30.000	288	30.000
6	Kakap	205	29.000	85	29.000
7	Talang	875	11.000	317	11.000
8	Gerit	865	17.000	599	18.000
9	Lape (kaci-kaci)	892	15.000	196	16.000
10	Rajungan	160	18.000	69	17.000
11	Kembung	740	14.000	545	14.000
12	Kuro	465	17.000	212	17.000
13	Perek	516	4.000	488	2.5000
14	Manyung	790	9.000	299	9000
15	Tengkek	860	8.000	513	7.000
16	Cucut	522	8.000	223	7.000
17	Pari	1.010	7.000	886	6.000
18	Selar	613	8.000	307	7.000
19	Udang	55	35.000	18	30.000
20	Tembang	596	3.000	528	3.000
21	Alu-alu	546	9.000	198	9.000
22	Kuniran	853	14.000	--	-
23	Samge	534	7000	402	7.000
24	Belanak	480	11.000	256	11.000
25	Kurisi	-	-	305	15.000
26	Cunang	-	-	32	7.000
J u m l a h		12.957	-	7.455	-

Sumber : Tempat Pelelangan Ikan (TPI) Tanjung Pasir

Tabel / Table 4.5.2
Lanjutan Tabel
Continued Table

No.	Jenis Ikan <i>Yang di Lelang</i>	Nopember		Desember	
		Produksi (Kg)	Harga Rata-rata	Produksi (Kg)	Harga Rata-rata
(1)	(2)	(3)	(4)	(5)	
1	Kuwe	453	26.000	453	26.000
2	Ekor Kuning	53	17.000	55	17.000
3	Bambangan	54	28.000	56	28.000
4	Kurisi	209	15.000	201	15.000
5	Kerapu	88	30.000	89	30.000
6	Kakap	63	29.000	65	29.000
7	Talang	521	11.000	538	11.000
8	Gerit	450	18.000	469	18.000
9	Lape (kaci-kaci)	199	16.000	187	16.000
10	Rajungan	68	17.000	70	17.000
11	Kembung	536	14.000	486	14.000
12	Kuro	217	17.000	208	17.000
13	Perek	434	2.500	449	2.500
14	Manyung	409	10.000	433	10.000
15	Tengkek	461	8.000	489	8.000
16	Cucut	248	8.000	291	8.000
17	Pari	1.283	7.000	1.347	7.000
18	Selar	303	7.000	345	7.000
19	Udang	21	31.000	24	31.000
20	Tembang	467	3.000	429	3.000
21	Alu-alu	202	9.000	203	9.000
22	Cenang	67	7.000	94	7.000
23	Samge	436	7.000	498	7.000
24	Belanak	264	11.000	267	11.000
J u m l a h		7.506	-	7.727	-

Sumber : Tempat Pelelangan Ikan (TPI) Tanjung Pasir

BAB VI
INDUSTRI
DAN PERDAGANGAN

Manufacture and Trade

Table 6.1.1 Jumlah Perusahaan Industri dan Tenaga Kerja di Kec. Teluknaga
 Table Number of Manufacturing Establishment and Employment in Teluknaga District
 2011

No.	Sub Sektor Industri <i>Industrial Sub Sector</i>	Perusahaan <i>Establishment</i>	Tenaga Kerja <i>Employee</i>
(1)	(2)	(3)	(4)
1.	Industri Makanan, Minuman, dan Tembakau <i>Food, Beverages, and Tobacco Industries</i>	1	30
2.	Industri Pakaian Jadi, Tekstil dan Barang dari Kulit <i>Wearing Apparel, Textile, and Leather Industries</i>	-	-
3.	Industri Kayu, Barang dari Kayu dan Perabot Rumahtangg <i>Wood Product, Wood, and Woody Home Appliance Industries</i>	-	-
4.	Industri Kertas, Barang dari Kertas, Percetakan, dan Penerbitan <i>Paper & Paper Product, Printing, and Publishing Industries</i>	-	-
5.	Industri Kimia, Minyak Bumi, Batubara, Karet dan Plastik <i>Chemicals, Petroleum, Coal Rubber, and Plastic Industries</i>	-	-
6.	Industri Barang Galian Non Logam <i>Non Metallic Mineral Product Industries</i>	-	-
7.	Industri Logam Dasar / <i>Basic Metal Industries</i>	-	-
8.	Industri Barang dari Logam <i>Fabricated Metal Product Industries</i>	-	-
9.	Industri Pengolahan Lainnya <i>Other Manufacturing Industries</i>	1	34
Kecamatan Teluknaga		2	64

Sumber : BPS Kabupaten Tangerang
 Source : BPS-Statistics of Tangerang Regency

Table 6.1.2 Jumlah Industri Kecil/Kerajinan Rumahtangga menurut Desa di Kec. Teluknaga
Table
Number of Small/Home Industry by Village in Teluknaga District
 2011

No.	Desa/Kelurahan <i>Village/Spc.Village</i>	Jenis Industri / <i>Kinds of Industries</i>					
		Kulit <i>Leather</i>	Kayu <i>Wood</i>	Anyaman <i>Handcraft</i>	Kain <i>Clothcraft</i>	Makanan <i>Food</i>	Lain nya <i>Othe r</i>
(1)	(2)	(3)	(4)	(5)	(6)	(7)	(8)
1	Bojongrenged	-	3	1	-	-	-
2	Kebon Cau	1	2	2	-	15	1
3	Teluk Naga	-	1	3	-	-	1
4	Babakan Asem	1	1	3	-	-	1
5	KP. Melayu Timur	-	3	-	-	1	1
6	KP. Melayu Barat	-	2	-	-	-	-
7	Kampung Besar	1	-	-	-	-	3
8	Lemo	-	-	-	-	-	-
9	Tegal Angus	-	3	3	-	-	-
10	Pangkalan	-	2	1	-	-	3
11	Tanjung Burung	-	1	1	-	-	-
12	Tanjung Pasir	-	-	-	-	-	-
13	Muara	-	-	4	-	-	-
Kecamatan Teluknaga		3	18	18		16	10

Sumber : Kantor Desa se-Kecamatan Teluknaga
Source : *Village Office in Teluknaga District*

Table 6.2.1 Jumlah Bank, Koperasi dan Hotel menurut Desa di Kecamatan Teluknaga
Table Number of Bank, Cooperative, and Hotel by Village in Teluknaga District 2011

No.	Desa/Kelurahan <i>Village/Spc. Village</i>	Hotel, Penginapan <i>Hotel, Motel</i>	Bank <i>Bank</i>	BPR	Koperasi Unit Desa (KUD)	Koperasi Non KUD
(1)	(2)	(3)	(4)	(5)	(6)	(7)
1	Bojongrenged	-	-	-	-	-
2	Kebon Cau	-	-	-	-	-
3	Teluk Naga	-	-	-	1	-
4	Babakan Asem	-	-	-	-	-
5	KP. Melayu Timur	-	1	1	2	-
6	KP. Melayu Barat	-	1	-	1	1
7	Kampung Besar	-	-	-	-	-
8	Lemo	-	-	-	-	-
9	Tegal Angus	-	-	-	-	-
10	Pangkalan	-	-	-	-	-
11	Tanjung Burung	-	-	-	-	-
12	Tanjung Pasir	1	-	-	1	-
13	Muara	-	-	-	1	-
Kecamatan Teluknaga		1	2	1	6	1

Sumber : Kantor Desa se-Kecamatan Teluknaga
 Source : *Village Office of Teluknaga Distric*

Table 6.2.2 Jumlah Sarana Perdagangan menurut Desa di Kecamatan Teluknaga
 Table Number of Trading Facilityl by Village in Teluknaga District
 2011

No.	Desa/Kelurahan <i>Village/Spc. Village</i>	Pasar Permanen/Semi Permanen <i>Traditional Market</i>	Pasar Tanpa Bangunan <i>Outdoor Market</i>	Kelompok Pertokoan/Ruk o <i>Stores</i>
(1)	(2)	(3)	(4)	(5)
1	Bojongrenged	-	-	-
2	Kebon Cau	-	-	-
3	Teluk Naga	-	-	-
4	Babakan Asem	-	-	-
5	KP. Melayu Timur	1	1	1
6	KP. Melayu Barat	1	1	1
7	Kampung Besar	-	-	-
8	Lemo	-	-	-
9	Tegal Angus	1	-	-
10	Pangkalan	-	-	1
11	Tanjung Burung	-	-	-
12	Tanjung Pasir	-	-	-
13	Muara	-	-	-
Kecamatan Teluknaga		3	2	1

Sumber : Kantor Desa se-Kecamatan Teluknaga
 Source : Village Office of Teluknaga Distric

Table 6.2.3 Jumlah Sarana Kegiatan Ekonomi Lainnya menurut Desa di Kec. Teluknaga
Table
Number of Other Economic Facility by Village in Teluknaga District
 2011

No.	Desa/Kelurahan <i>Village/Spc.Village</i>	Bengkel Kendaraan Bermotor <i>Automotif Service</i>	Bengkel Elektronik <i>Electronic Service</i>	Usaha Fotokopi <i>Foto Copy Centre</i>	Agen Perjalanan Wisata <i>Travel Agent</i>
(1)	(2)	(3)	(4)	(5)	(6)
1	Bojongrenged	4	-	-	-
2	Kebon Cau	15	-	1	-
3	Teluk Naga	13	-	-	-
4	Babakan Asem	13	1	2	-
5	KP. Melayu Timur	43	16	11	-
6	KP. Melayu Barat	7	3	8	-
7	Kampung Besar	4	1	-	-
8	Lemo	1	-	-	-
9	Tegal Angus	15	1	1	-
10	Pangkalan	20	1	6	-
11	Tanjung Burung	4	-	-	-
12	Tanjung Pasir	4	-	-	-
13	Muara	6	-	-	-
Kecamatan Teluknaga		149	13	29	-

Sumber : Kantor Desa se-Kecamatan Teluknaga
 Source : *Village Office of Teluknaga Distric*

BAB 6 INDUSTRI DAN PERDAGANGAN

Tabel /
Table 6.2.3

Lanjutan Tabel
Continued Table

No.	Desa/Kelurahan <i>Village/Spc.Village</i>	Percetakan/ sablon	Toko Material	Bengkel Las <i>Weld Service</i>	Sewa Alat Pesta <i>Rental Party Equipment</i>
(1)	(2)	(7)	(8)	(9)	(10)
1	Bojongrenged	2	2	-	1
2	Kebon Cau	-	-	-	2
3	Teluk Naga	2	2	-	2
4	Babakan Asem	2	-	1	2
5	KP. Melayu Timur	-	4	2	1
6	KP. Melayu Barat	1	4	1	1
7	Kampung Besar	2	2	1	2
8	Lemo	-	-	-	1
9	Tegal Angus	-	2	-	1
10	Pangkalan	4	1	3	2
11	Tanjung Burung	-	-	1	2
12	Tanjung Pasir	-	-	1	1
13	Muara	-	-	1	-
Kecamatan Teluknaga		13	17	11	18

Sumber : Kantor Desa se-Kecamatan Teluknaga
Source : *Village Office of Teluknaga Distric*

Table 6.2.4 Jumlah Keluarga yang Menggunakan Listrik dan Telepon di Kec.Teluknaga

Number of Household who Use Electricity and Telephone in Teluknaga District

2010

No.	Desa/Kelurahan <i>Village/Spc.Village</i>	Listrik PLN <i>State Electricity Enterprise</i>	Pelanggan Telepon Kabel <i>Telephone Customer</i>
(1)	(2)	(3)	(4)
1	Bojongrenged	2.616	6
2	Kebon Cau	2.443	3
3	Teluk Naga	2.953	6
4	Babakan Asem	2.089	5
5	KP. Melayu Timur	4.379	209
6	KP. Melayu Barat	2.488	10
7	Kampung Besar	2.461	5
8	Lemo	1.476	7
9	Tegal Angus	1.962	3
10	Pangkalan	3.568	22
11	Tanjung Burung	1.477	5
12	Tanjung Pasir	1.981	3
13	Muara	869	1
Kecamatan Teluknaga		30.762	285

Sumber : Kantor Desa se-Kecamatan Teluknaga
 Source : *Village Office of Teluknaga Distric*

BAB VII

**PERHUBUNGAN
DAN KOMUNIKASI**

Transportation and Communication

BAB 7 PERHUBUNGAN DAN KOMUNIKASI

Table 7.1 Jumlah Desa menurut Sarana Lalulintas Utama, Jenis Jalan Utama Serta Kapasitas Jalan di Kecamatan Teluknaga
Number of Villages by Main Traffic Means, Kind of Main Street and Capacity of Main Street in Teluknaga District
 2011

No	Desa/Kelurahan <i>Village/Sp.Village</i>	Air <i>Water</i>	Darat / <i>Land</i>			Dapat Dilalui Roda 4 <i>Can be Passed by 4 Wheels Vehicle</i>	
			Aspal <i>Asphalt</i>	Diperkeras <i>Harden</i>	Tanah <i>Land</i>	Ya <i>Yes</i>	Tidak <i>No</i>
(1)	(2)	(3)	(4)	(5)	(6)	(7)	(8)
1	Bojongrenged	-	1	-	-	1	-
2	Kebon Cau	-	1	-	-	1	-
3	Teluk Naga	-	1	-	-	1	-
4	Babakan Asem	-	1	-	-	1	-
5	KP. Melayu Timur	-	1	-	-	1	-
6	KP. Melayu Barat	-	1	-	-	1	-
7	Kampung Besar	-	1	-	-	1	-
8	Lemo	-	1	-	-	1	-
9	Tegal Angus	-	1	-	-	1	-
10	Pangkalan	-	1	-	-	1	-
11	Tanjung Burung	-	1	-	-	1	-
12	Tanjung Pasir	-	1	-	-	1	-
13	Muara	-	-	1	-	1	-
Kecamatan Teluknaga		-	12	1	-	13	-

Sumber : Kantor Desa se-Kecamatan Teluknaga
Source : Village Office of Teluknaga Distric
 Kode 1 : berarti "Ya" dan Kode - : berarti "Tidak"
Code 1: means "Yes" and Code - : means "No"

BAB 7 PERHUBUNGAN DAN KOMUNIKASI

Table 7.2 Jumlah Desa menurut Jenis Angkutan Umum di Kecamatan Teluknaga
 Table Number of Villages by Kind of Public Transportation in Teluknaga District
 2011

No	Desa/Kelurahan <i>Village/S.Village</i>	Ojek Sepeda <i>Bicycle</i>	Ojek Motor <i>Motor Cycle</i>	Kendaraan <i>Vehicle</i>		Perahu Motor <i>Motor Ship</i>	Kapal Motor <i>Motor Boat</i>	Lainn ya <i>Other</i>
				Roda 3 <i>3 Wheels</i>	Roda 4 <i>4 Wheels</i>			
(1)	(2)	(3)	(4)	(5)	(6)	(7)	(8)	(9)
1	Bojongrenged	-	-	-	1	-	-	-
2	Kebon Cau	-	1	-	-	-	-	-
3	Teluk Naga	-	-	-	1	-	-	-
4	Babakan Asem	-	1	-	-	-	-	-
5	KP. Melayu Timur	-	-	-	1	-	-	-
6	KP. Melayu Barat	-	-	-	1	-	-	-
7	Kampung Besar	-	1	-	-	-	-	-
8	Lemo	-	1	-	-	-	-	-
9	Tegal Angus	-	-	-	1	-	-	-
10	Pangkalan	-	-	-	1	-	-	-
11	Tanjung Burung	-	1	-	-	-	-	-
12	Tanjung Pasir	-	-	-	1	-	-	-
13	Muara	-	1	-	-	-	-	-
Kecamatan Teluknaga		-	6	-	7	-	-	-

Sumber : Kantor Desa se-Kecamatan Teluknaga
 Source : Village Office of Teluknaga Distric
 Kode 1: berarti "Ya" dan Kode - : berarti "Tidak"
 Code 1: means "Yes" and Code - : means "No"

BAB 7 PERHUBUNGAN DAN KOMUNIKASI

Table 7.3 Banyaknya Fasilitas Komunikasi di Kecamatan Teluknaga
Table Number of Communication Facility in Teluknaga District
 2011

No	Desa/Kelurahan <i>Village/S.Village</i>	Kantor Pos <i>Pos Office</i>	Telepon Umum <i>Public Phone</i>	Wartel <i>Phone Stall</i>	Warnet <i>Internet Stall</i>
(1)	(2)	(3)	(4)	(5)	(6)
1	Bojongrenged	-	-	-	√
2	Kebon Cau	-	-	-	√
3	Teluk Naga	-	√	√	√
4	Babakan Asem	-	-	-	√
5	KP. Melayu Timur	-	-	-	√
6	KP. Melayu Barat	√	√	√	√
7	Kampung Besar	-	-	-	√
8	Lemo	-	-	-	-
9	Tegal Angus	-	-	-	-
10	Pangkalan	-	-	-	√
11	Tanjung Burung	-	-	-	-
12	Tanjung Pasir	-	-	-	√
13	Muara	-	-	-	-
Kecamatan Teluknaga		√	√	√	√

Sumber : Kantor Desa se-Kecamatan Teluknaga
 Source : *Village Office of Teluknaga Distric*

BAB VIII

PENDAPATAN REGIONAL

Regional Income

<http://tangerangkab.bps.go.id>

Table 8.1 Produk Domestik Regional Bruto (PDRB) atas Dasar Harga Berlaku
Table menurut Lapangan Usaha Kecamatan Teluknaga
*Gross Regional Domestic Product at Current Market Price by Industrial
Origin in Teluknaga District*
2011

No	Lapangan Usaha <i>Industrial Origin</i>	2011
(1)	(2)	(3)
1.	Pertanian, Peternakan, Perkebunan, dan Perikanan <i>Agriculture, Livestock, Estatry, and Fishery</i>	104,641.26
2.	Pertambangan dan Penggalian <i>Mining and Quarrying</i>	19.22
3.	Industri Pengolahan / <i>Manufacturing Industry</i>	3,839.86
4.	Listrik, Gas, dan Air / <i>Electricity, Gas, and Water</i>	15,458.90
5.	Bangunan / <i>Construction</i>	5,039.68
6.	Perdagangan, Hotel, dan Restoran <i>Trade, Hotel, and Restaurant</i>	95,688.92
7.	Pengangkutan dan Komunikasi <i>Transportation and Communication</i>	58,974.18
8.	Keuangan, Persewaan, dan Jasa Perusahaan <i>Finance, Dwelling, and Business Service</i>	928.29
9.	Jasa-jasa / <i>Services</i>	35,851.05
Produk Domestik Regional Bruto <i>Gross Regional Domestic Product</i>		320,441.37

Sumber : BPS Kabupaten Tangerang
Source : BPS-Statistics of Tangerang Regency

Table 8.2 Produk Domestik Regional Bruto (PDRB) atas Dasar Harga Konstan 2000
 Table menurut Lapangan Usaha Kecamatan Teluknaga
*Gross Regional Domestic Product at 2000 Constant Market Price by
 Industrial Origin in Teluknaga District*
 2011

No	Lapangan Usaha <i>Industrial Origin</i>	2011
(1)	(2)	(3)
1.	Pertanian, Peternakan, Perkebunan, dan Perikanan <i>Agriculture, Livestock, Estatry, and Fishery</i>	49,971.41
2.	Pertambangan dan Penggalian <i>Minning and Quarrying</i>	10.19
3.	Industri Pengolahan / <i>Manufacturing Industry</i>	2,392.40
4.	Listrik, Gas, dan Air / <i>Electricity, Gas, and Water</i>	5,329.04
5.	Bangunan / <i>Construction</i>	2,242.80
6.	Perdagangan, Hotel, dan Restoran <i>Trade, Hotel, and Restaurant</i>	40,341.90
7.	Pengangkutan dan Komunikasi <i>Transportation and Communication</i>	29,737.09
8.	Keuangan, Persewaan, dan Jasa Perusahaan <i>Finance, Dwelling, and Business Service</i>	396.03
9.	Jasa-jasa / <i>Services</i>	14,619.23
Produk Domestik Regional Bruto <i>Gross Regional Domestic Product</i>		145,040.07

Sumber : BPS Kabupaten Tangerang
 Source : *BPS-Statistics of Tangerang Regency*

Table 8.3 Laju Pertumbuhan PDRB atas Dasar Harga Berlaku menurut Lapangan Usaha Kecamatan Teluknaga
Table
Growth of Gross Regional Domestic Product at Current Market Price by Industrial Origin in Teluknaga District
 2011 (Persen/Percentage)

No	Lapangan Usaha <i>Industrial Origin</i>	2011
(1)	(2)	(3)
1.	Pertanian, Peternakan, Perkebunan, dan Perikanan <i>Agriculture, Livestock, Estatry, and Fishery</i>	12.33
2.	Pertambangan dan Penggalian <i>Minning and Quarrying</i>	5.80
3.	Industri Pengolahan / <i>Manufacturing Industry</i>	13.76
4.	Listrik, Gas, dan Air / <i>Electricity, Gas, and Water</i>	19.12
5.	Bangunan / <i>Construction</i>	10.55
6.	Perdagangan, Hotel, dan Restoran <i>Trade, Hotel, and Restaurant</i>	12.86
7.	Pengangkutan dan Komunikasi <i>Transportation and Communication</i>	23.84
8.	Keuangan, Persewaan, dan Jasa Perusahaan <i>Finance, Dwelling, and Business Service</i>	12.10
9.	Jasa-jasa / <i>Services</i>	18.67
Produk Domestik Regional Bruto <i>Gross Regional Domestic Product</i>		15.46

Sumber : BPS Kabupaten Tangerang
 Source : BPS-Statistics of Tangerang Regency

Table 8.4 Laju Pertumbuhan PDRB atas Dasar Harga Konstan 2000 menurut Lapangan Usaha Kecamatan Teluknaga
Table
Growth of Gross Regional Domestic Product at 2000 Constant Market Price by Industrial Origin in Teluknaga District
 2011 (Persen/Percentage)

No	Lapangan Usaha <i>Industrial Origin</i>	2011
(1)	(2)	(3)
1.	Pertanian, Peternakan, Perkebunan, dan Perikanan <i>Agriculture, Livestock, Estatry, and Fishery</i>	8.24
2.	Pertambangan dan Penggalian <i>Minning and Quarrying</i>	3.68
3.	Industri Pengolahan / <i>Manufacturing Industry</i>	7.84
4.	Listrik, Gas, dan Air / <i>Electricity, Gas, and Water</i>	10.96
5.	Bangunan / <i>Construction</i>	5.89
6.	Perdagangan, Hotel, dan Restoran <i>Trade, Hotel, and Restaurant</i>	6.14
7.	Pengangkutan dan Komunikasi <i>Transportation and Communication</i>	19.20
8.	Keuangan, Persewaan, dan Jasa Perusahaan <i>Finance, Dwelling, and Business Service</i>	7.57
9.	Jasa-jasa / <i>Services</i>	5.88
Produk Domestik Regional Bruto <i>Gross Regional Domestic Product</i>		9.51

Sumber : BPS Kabupaten Tangerang
 Source : BPS-Statistics of Tangerang Regency

Table 8.5 Distribusi PDRB atas Dasar Harga Berlaku menurut Lapangan Usaha
 Kecamatan Teluknaga
*Distribution of Gross Regional Domestic Product at Current Market Price
 by Industrial Origin in Teluknaga District*
 2011 (Persen/Percentage)

No	Lapangan Usaha <i>Industrial Origin</i>	2011
(1)	(2)	(3)
1.	Pertanian, Peternakan, Perkebunan, dan Perikanan <i>Agriculture, Livestock, Estatry, and Fishery</i>	2.48
2.	Pertambangan dan Penggalian <i>Mining and Quarrying</i>	0.05
3.	Industri Pengolahan / <i>Manufacturing Industry</i>	0.02
4.	Listrik, Gas, dan Air / <i>Electricity, Gas, and Water</i>	0.44
5.	Bangunan / <i>Construction</i>	1.37
6.	Perdagangan, Hotel, dan Restoran <i>Trade, Hotel, and Restaurant</i>	2.53
7.	Pengangkutan dan Komunikasi <i>Transportation and Communication</i>	1.29
8.	Keuangan, Persewaan, dan Jasa Perusahaan <i>Finance, Dwelling, and Business Service</i>	0.70
9.	Jasa-jasa / <i>Services</i>	2.52
Produk Domestik Regional Bruto <i>Gross Regional Domestic Product</i>		0.80

Sumber : BPS Kabupaten Tangerang
 Source : BPS-Statistics of Tangerang Regency

Table 8.6 Distribusi PDRB atas Dasar Harga Konstan 2000 menurut Lapangan Usaha
 Kecamatan Teluknaga
*Distribution of Gross Regional Domestic Product at 2000 Constant Market
 Price by Industrial Origin in Teluknaga District*
 2011 (Persen/Percentage)

No	Lapangan Usaha <i>Industrial Origin</i>	2011
(1)	(2)	(3)
1.	Pertanian, Peternakan, Perkebunan, dan Perikanan <i>Agriculture, Livestock, Estatry, and Fishery</i>	2.50
2.	Pertambangan dan Penggalian <i>Mining and Quarrying</i>	0.05
3.	Industri Pengolahan / <i>Manufacturing Industry</i>	0.02
4.	Listrik, Gas, dan Air / <i>Electricity, Gas, and Water</i>	0.34
5.	Bangunan / <i>Construction</i>	1.46
6.	Perdagangan, Hotel, dan Restoran <i>Trade, Hotel, and Restaurant</i>	2.24
7.	Pengangkutan dan Komunikasi <i>Transportation and Communication</i>	1.65
8.	Keuangan, Persewaan, dan Jasa Perusahaan <i>Finance, Dwelling, and Business Service</i>	0.63
9.	Jasa-jasa / <i>Services</i>	2.40
Produk Domestik Regional Bruto <i>Gross Regional Domestic Product</i>		0.73

Sumber : BPS Kabupaten Tangerang
 Source : BPS-Statistics of Tangerang Regency

Table 8.7 Indeks Harga Implisit PDRB menurut Lapangan Usaha Kec.Teluknaga
Table Implisit Price Index of Gross Regional Domestic by Industrial Origin in Teluknaga District
 2011

No	Lapangan Usaha <i>Industrial Origin</i>	2011
(1)	(2)	(3)
1.	Pertanian, Peternakan, Perkebunan, dan Perikanan <i>Agriculture, Livestock, Estatry, and Fishery</i>	209.40
2.	Pertambangan dan Penggalian <i>Minning and Quarrying</i>	188.65
3.	Industri Pengolahan / <i>Manufacturing Industry</i>	160.50
4.	Listrik, Gas, dan Air / <i>Electricity, Gas, and Water</i>	290.09
5.	Bangunan / <i>Construction</i>	224.70
6.	Perdagangan, Hotel, dan Restoran <i>Trade, Hotel, and Restaurant</i>	237.19
7.	Pengangkutan dan Komunikasi <i>Transportation and Communication</i>	198.32
8.	Keuangan, Persewaan, dan Jasa Perusahaan <i>Finance, Dwelling, and Business Service</i>	234.40
9.	Jasa-jasa / <i>Services</i>	245.23
Produk Domestik Regional Bruto <i>Gross Regional Domestic Product</i>		220.93

Sumber : BPS Kabupaten Tangerang
 Source : *BPS-Statistics of Tangerang Regency*

DATA

MENCERDASKAN BANGSA



BADAN PUSAT STATISTIK KABUPATEN TANGERANG
Jl.Ki Mas Laeng No.36 Tigaraksa – Kabupaten Tangerang 15720
Telp. (021) 5996105 e-mail : bps3603@bps.go.id