

# Kecamatan KALITENGAH DALAM ANGKA

# 2018



**BADAN PUSAT STATISTIK  
KABUPATEN LAMONGAN**

**Kecamatan  
KALITENGAH  
DALAM ANGKA**

**2018**



# Kecamatan Kalitengah Dalam Angka 2018

**ISBN** :  
**No. Publikasi** : 35240.1827  
**Katalog** : 1102001.3524190

**Ukuran Buku** : 14,8 cm x 21 cm  
**Jumlah Halaman** : xiv + 104 halaman

**Naskah:**

Badan Pusat Statistik Kabupaten Lamongan

**Gambar Sampul oleh:**

Badan Pusat Statistik Kabupaten Lamongan

**Ilustrasi Sampul:**

Budidaya Udang Vanami

**Diterbitkan oleh:**

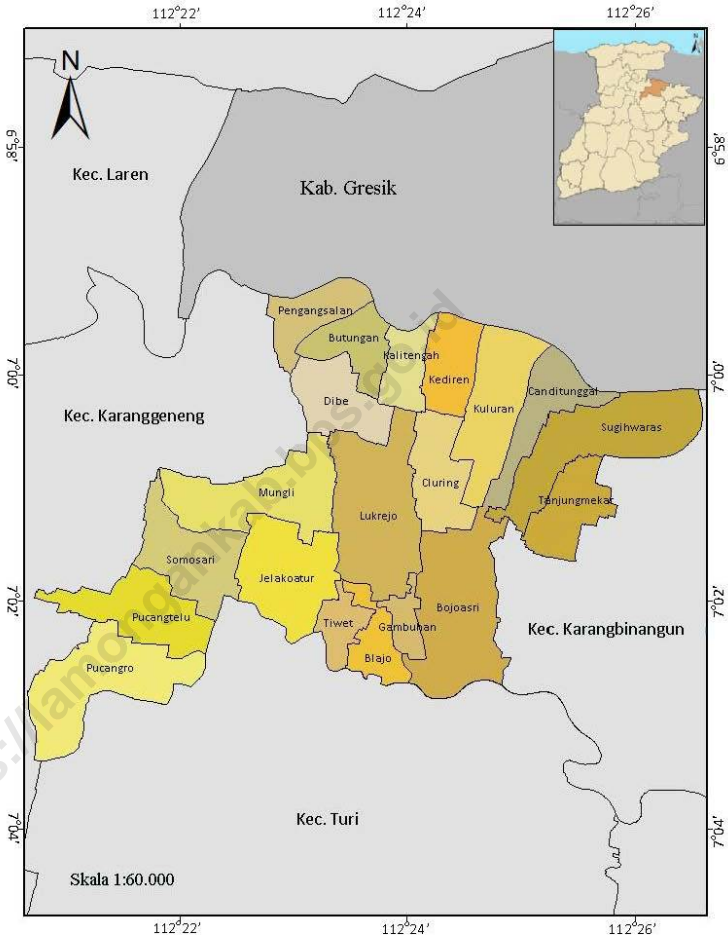
© BPS Kabupaten Lamongan

**Dicetak oleh:**

CV. Azka Putra Pratama Surabaya

**Dilarang mengumumkan, mendistribusikan, mengkomunikasikan, dan/atau mengindahkan sebagian atau seluruh isi buku ini untuk tujuan komersial tanpa ijin tertulis dari Badan Pusat Statistik**

## Peta Administrasi Kecamatan Kalitengah



## **KEPALA BPS KABUPATEN LAMOINGAN**



**SRI KADARWATI, S.SI,MT**

## **Kata Sambutan**

Kecamatan Kalitengah Dalam Angka 2018 merupakan publikasi tahunan yang diterbitkan oleh BPS Kabupaten Lamongan. Disadari bahwa publikasi ini belum sepenuhnya memenuhi harapan pihak pemakai data khususnya para perencana, namun diharapkan dapat membantu melengkapi penyusunan rencana pembangunan di Kabupaten Lamongan.

Publikasi ini dapat terwujud berkat kerja sama dan bantuan dari berbagai pihak baik instansi pemerintah maupun swasta. Kepada semua pihak yang telah memberikan bantuan disampaikan penghargaan dan terima kasih yang sebesar –besarnya.

Walaupun publikasi ini telah disiapkan sebaik-baiknya, namun disadari masih ada kekurangan dan kesalahan yang terjadi. Untuk perbaikan publikasi ini, tanggapan dan saran yang bersifat konstruktif dari para pemakai sangat diharapkan.

Lamongan, Agustus 2018  
Kepala BPS Kabupaten Lamongan

Sri Kadarwati, S.Si,M.T

# DAFTAR ISI

Peta Wilayah Kecamatan Kali tengah .....	iii
Kata Sambutan .....	iv
Kata Pengantar .....	v
Daftar Isi .....	vi
Daftar Tabel .....	vii
Daftar Gambar .....	xiii
Penjelasan Umum .....	xiv
1 Geografi dan Iklim .....	1
2 Pemerintahan .....	10
3 Penduduk .....	19
4 Sosial .....	44
5 Pertanian .....	68
6 Industri .....	79
7 Perdagangan .....	85
8 Transportasi dan Komunikasi .....	91
9 Keunangan .....	97

1	GEOGRAFI DAN IKLIM .....	1
1.1.1	Luas Wilayah Menurut Desa di Kecamatan Kalitengah, 2017 .....	4
1.1.2	Tinggi Wilayah di Atas Permukaan Air Laut (DPL) Menurut Desa di Kecamatan Kalitengah, 2017 .....	5
1.1.3	Jarak dari Desa ke Ibukota Kecamatan dan Ibukota Kabupaten di Kecamatan Kalitengah, 2017 .....	6
1.1.4	Jarak Antar Desa di Kecamatan Kalitengah (km), 2017 .....	7
1.1.5	Koordinat Kantor Desa di Kecamatan Kalitengah, 2017 .....	8
1.2.1	Jumlah Hari Hujan dan Curah Hujan di Kecamatan Kalitengah, 2017 .....	9
2	PEMERINTAHAN.....	10
2.1.1	Nama Camat Kalitengah, 1982 - Sekarang .....	13
2.1.2	Nama Kepala Desa dan Sekretaris Desa Kecamatan Kalitengah, 2017 .....	14
2.1.3	Desa Menurut status hukum di Kecamatan Kalitengah, 2017 .....	15
2.1.4	Desa Menurut Kategori LPM dan Tingkat Perkembangannya di Kecamatan Kalitengah, 2017 .....	16
2.1.5	Jumlah Dusun dan Tempat Kantor Desa di Kecamatan Kalitengah, 2017 .....	17
2.1.6	Jumlah Dusun, Rukun Warga, Rukun Tetangga di Kecamatan Kalitengah, 2017 .....	18



3	PENDUDUK .....	19
3.1.1	Jumlah Penduduk dan Rasio Jenis Kelamin Menurut Desa di Kecamatan Kalitengah, 2017 .....	22
3.1.2	Jumlah Penduduk yang Lahir Menurut Jenis Kelamin di Kecamatan Kalitengah, 2017 .....	23
3.1.3	Jumlah Penduduk yang Mati Menurut Jenis Kelamin di Kecamatan Kalitengah, 2017 .....	24
3.1.4	Jumlah Penduduk yang Datang Menurut Jenis Kelamin di Kecamatan Kalitengah, 2017 .....	25
3.1.5	Jumlah Penduduk yang Pindah Menurut Jenis Kelamin di Kecamatan Kalitengah, 2017 .....	26
3.1.6	Jumlah Penduduk, Rumah Tangga, dan Kepadatan di Kecamatan Kalitengah, 2017 .....	27
3.1.7	Jumlah Penduduk Menurut Kewarganegaraan di Kecamatan Kalitengah, 2017 .....	28
3.1.8	Jumlah Penduduk menurut Agama di Kecamatan Kalitengah, 2017 .....	29
3.1.9	Perkembangan Jumlah Penduduk di Kecamatan Kalitengah, 2014 - 2017 .....	30
3.1.10	Jumlah Penduduk Menurut Kelompok Umur di Kecamatan Kalitengah, 2017 .....	31
3.1.11	Jumlah Penduduk Laki-Laki Menurut Kelompok Umur di Kecamatan Kalitengah, 2017 .....	34
3.1.12	Jumlah Penduduk Perempuan Menurut Kelompok Umur di Kecamatan Kalitengah, 2017 .....	37
3.1.13	Jumlah Penduduk yang Wajib Memiliki KTP Menurut Jenis Kelamin di Kecamatan Kalitengah, 2017 .....	40
3.1.14	Jumlah Penduduk yang Telah Memiliki KTP Menurut Jenis Kelamin di Kecamatan Kalitengah, 2017 .....	41
3.1.15	Jumlah Penduduk Menurut Lapangan Usaha di Kecamatan Kalitengah, 2017 .....	42

4	SOSIAL .....	44
4.1.1	Jumlah Fasilitas Pendidikan Negeri di Kecamatan Kalitengah, 2017 .....	47
4.1.2	Jumlah Fasilitas Pendidikan Swasta di Kecamatan Kalitengah, 2017 .....	48
4.1.3	Jumlah Sekolah, Murid, Guru, dan Rasio Murid-Guru TK Swasta di Kecamatan Kalitengah, 2017 .....	49
4.1.4	Jumlah Sekolah, Murid, Guru, dan Rasio Murid-Guru RA Swasta di Kecamatan Kalitengah, 2017 .....	50
4.1.5	Jumlah Sekolah, Murid, Guru, dan Rasio Murid-Guru SD Negeri di Kecamatan Kalitengah, 2017 .....	51
4.1.6	Jumlah Sekolah, Murid, Guru, dan Rasio Murid-Guru MI Swasta di Kecamatan Kalitengah, 2017 .....	52
4.1.7	Jumlah Sekolah, Murid, Guru, dan Rasio Murid-Guru SMP Negeri di Kecamatan Kalitengah, 2017 .....	53
4.1.8	Jumlah Sekolah, Murid, Guru, dan Rasio Murid-Guru MTs Swasta di Kecamatan Kalitengah, 2017 .....	54
4.1.9	Jumlah Sekolah, Murid, Guru, dan Rasio Murid-Guru SMA Swasta di Kecamatan Kalitengah, 2017 .....	55
4.1.10	Jumlah Sekolah, Murid, Guru, dan Rasio Murid-Guru MA Swasta di Kecamatan Kalitengah, 2017 .....	56

4.1.11	Jumlah Sekolah, Murid, Guru, dan Rasio Murid-Guru SMK Negeri di Kecamatan Kalitengah, 2017 .....	57
4.1.12	Jumlah Sekolah, Murid, Guru, dan Rasio Murid-Guru SMK Swasta di Kecamatan Kalitengah, 2017 .....	58
4.1.13	Jumlah Pondok Pesantren, Santri, dan Ustad di Kecamatan Kalitengah, 2017 .....	59
4.2.1	Jumlah Fasilitas Kesehatan di Kecamatan Kalitengah, 2017 .....	60
4.2.2	Jumlah Sarana Kesehatan di Kecamatan Kalitengah, 2017 .....	61
4.2.3	Jumlah Tenaga Medis/Tenaga Kesehatan di Kecamatan Kalitengah, 2017 .....	62
4.2.4	Jumlah Peserta KB Aktif Menurut Alat Kontrasepsi di Kecamatan Kalitengah, 2017 .....	63
4.2.5	Jumlah Keluarga Menurut Pentahapan Keluarga Sejahtera di Kecamatan Kalitengah, 2017 .....	64
4.2.6	Jumlah Kejadian/Proses Nikah, Talak, Cerai, dan Rujuk di Kecamatan Kalitengah, 2017 .....	65
4.2.7	Jumlah Rumah Menurut Kualitas Bangunan di Kecamatan Kalitengah, 2017 .....	66
4.2.8	Jumlah Fasilitas Olahraga di Kecamatan Kalitengah, 2017 .....	67

5	PERTANIAN.....	68
5.1.1	Luas Lahan Menurut Jenis Penggunaan Lahan di Kecamatan Kalitengah, 2017 .....	71
5.1.2	Luas Lahan Sawah Menurut Jenis Pengairan di Kecamatan Kalitengah (ha), 2017 .....	72
5.1.3	Luas Panen, Produksi, dan Produktivitas Padi di Kecamatan Kalitengah, 2017 .....	73
5.1.4	Luas Panen, Produksi, dan Produktivitas Jagung di Kecamatan Kalitengah, 2017 .....	74
5.1.5	Luas Panen, Produksi, dan Produktivitas Kacang Hijau di Kecamatan Kalitengah, 2017 .....	75
5.1.6	Populasi Ternak Besar dan Kecil di Kecamatan Kalitengah, 2017 .....	76
5.1.7	Populasi Unggas di Kecamatan Kalitengah, 2017 .....	77
5.1.8	Jumlah Alat-Alat Pertanian di Kecamatan Kalitengah, 2017 .....	78
6	INDUSTRI.....	79
6.1.1	Jumlah Industri Menurut Jenis Industri di Kecamatan Kalitengah, 2017 .....	82
6.1.2	Jumlah Industri Kecil dan Kerajinan Rumah Tangga di Kecamatan Kalitengah, 2017 .....	83

7	PERDAGANGAN .....	85
7.1.1	Banyaknya sarana perdagangan menurut jenisnya di Kecamatan Kalitengah, 2017 .....	86
7.1.2	Jumlah toko dan PKL di Kecamatan Kalitengah, 2017 .....	87
7.1.3	Jumlah Usaha Perseorangan di Kecamatan Kalitengah, 2017 .....	88
7.1.4	Jumlah Usaha Persewaan, Agen Perjalanan dan foto copy di Kecamatan Kalitengah, 2017 .....	90
8	TRANSPORTASI DAN KOMUNIKASI.....	91
8.1.1	Jarak Kantor ke sarana/fasilitas umum di Kecamatan Kalitengah, 2017 .....	94
8.1.2	Daftar Panjang Jalan Desa Menurut Jenis Jalan di Kecamatan Kalitengah, 2017 .....	95
8.1.3	Panjang Ruas Jalan Poros Desa di Kecamatan Kalitengah, 2017 .....	96
9	KEUANGAN.....	97
9.1.1	Penerimaan Alokasi Dana Desa di Kecamatan Kalitengah, 2017 .....	100
9.1.2	Realisasi Pemasukan PBB di Kecamatan Kalitengah, 2017 .....	101
9.1.3	Jumlah Bank Menurut Jenis di Kecamatan Kalitengah, 2017 .....	102
9.1.4	Jumlah Koperasi Menurut Jenisn Koperasi di Kecamatan Kalitengah, 2017 .....	103

---

## DAFTAR GAMBAR

1	Luas Wilayah Menurut Desa di Kecamatan Kalitengah (km <sup>2</sup> ), 2017.....	3
2	Persentase Jumlah Perangkat Desa Menurut Pendidikan di Kecamatan Kalitengah, 2017 .....	12
3	Perkembangan Jumlah Penduduk di Kecamatan Kalitengah, 2014 - 2017.....	21
4	Perbandingan Fasilitas Pendidikan Negeri dan Swasta di Kecamatan Kalitengah, 2017 .....	46
5	Produksi Tanaman Pangan di Kecamatan Kalitengah, 2017.....	70
6	Jumlah Industri Menurut Jenis Industri di Kecamatan Kalitengah, 2017 .....	81
7	Panjang Jalan Desa Menurut Jenis Jalan di Kecamatan Kalitengah (km), 2017 .....	92
8	Penerimaan Alokasi Dana Desa (ADD) di Kecamatan Kalitengah (ribu rupiah), 2017.....	99

# BAB 1 GEOGRAFI *dan* IKLIM



## ULASAN

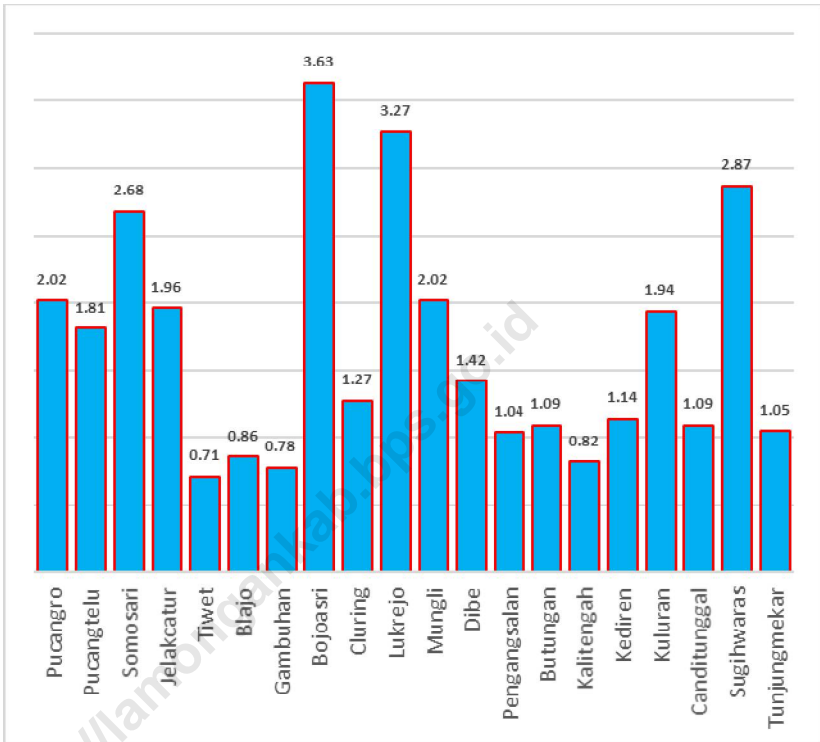
Posisi Kecamatan Kalitengah terletak antara  $112^{\circ} 23' 26''$  bujur timur dan  $6^{\circ} 59' 56''$  lintang selatan dengan luas wilayah kecamatan  $33,47 \text{ km}^2$ . Desa Bojoasri adalah desa dengan luas terbesar di wilayah Kecamatan Kalitengah ( $3,63 \text{ km}^2$ ). Sementara Desa Lukrejo adalah desa dengan luas terbesar kedua ( $3,27 \text{ km}^2$ ) dan Desa Sugihwaras merupakan desa dengan luas terbesar ketiga ( $2,87 \text{ km}^2$ ). Adapun Desa Tiwet memiliki luas wilayah terendah di Kecamatan Kalitengah ( $0,71 \text{ km}^2$ ).

Kecamatan Kalitengah terdiri dari 20 desa yang terbagi menjadi 2 belahan wilayah, yakni wilayah utara (terdiri dari 10 desa) dan wilayah selatan (terdiri dari 10 desa). Jika dilihat dari ketinggian wilayah dari permukaan air laut, Kecamatan Kalitengah merupakan dataran rendah dengan tingkat ketinggian rata-rata  $5,95 \text{ m}$  di atas permukaan air laut. Terdapat 9 desa yang memiliki ketinggian rata-rata  $7 \text{ m}$  di atas permukaan air laut, satu desa yang memiliki ketinggian rata-rata  $6 \text{ m}$  di atas permukaan air laut, dan 10 desa dengan ketinggian rata-rata  $5 \text{ m}$  di atas permukaan air laut yang berpotensi terkena banjir setiap tahunnya.

Wilayah Kecamatan Kalitengah bagian utara berbatasan dengan Kabupaten Gresik, bagian timur berbatasan dengan Kecamatan Karangbinangun, bagian selatan berbatasan dengan Kecamatan Turi, dan bagian barat berbatasan dengan Kecamatan Karanggeneng.



**Gambar. 1. Luas Wilayah Menurut Desa Kecamatan Kalitengah, 2017**



**Tabel 1.1.1 Luas Wilayah Menurut Desa Di Kecamatan Kalitengah, 2017**

<b>Desa</b>	<b>Luas (km<sup>2</sup>)</b>	<b>Persentase</b>
(1)	(2)	(3)
1 Pucangro	2,02	6,04
2 Pucangtelu	1,81	5,41
3 Somosari	2,68	8,01
4 Jelakcatur	1,96	5,86
5 Tiwet	0,71	2,12
6 Blajo	0,86	2,57
7 Gambuhan	0,78	2,33
8 Bojoasri	3,63	10,85
9 Cluring	1,27	3,79
10 Lukrejo	3,27	9,77
11 Mungli	2,02	6,04
12 Dibe	1,42	4,24
13 Pengangsalan	1,04	3,11
14 Butungan	1,09	3,26
15 Kalitengah	0,82	2,45
16 Kediren	1,14	3,41
17 Kuluran	1,94	5,80
18 Canditunggal	1,09	3,26
19 Sugihwaras	2,87	8,57
20 Tunjungmekar	1,05	3,14
<b>Jumlah</b>	<b>33,47</b>	<b>100,00</b>

Sumber: Kantor Kecamatan Kalitengah

**Tabel 1.1.2 Tinggi Wilayah di Atas Permukaan Air Laut (DPL) Menurut Desa di Kecamatan Kalitengah, 2017**

<b>Desa</b>	<b>Tinggi (m)</b>
(1)	(2)
1 Pucangro	5,00
2 Pucangtelu	5,00
3 Somosari	5,00
4 Jelakcatur	5,00
5 Tiwet	5,00
6 Blajo	5,00
7 Gambuhan	5,00
8 Bojoasri	5,00
9 Cluring	5,00
10 Lukrejo	5,00
11 Mungli	7,00
12 Dibe	7,00
13 Pengangsalan	7,00
14 Butungan	7,00
15 Kalitengah	7,00
16 Kediren	7,00
17 Kuluran	7,00
18 Canditunggal	7,00
19 Sugihwaras	7,00
20 Tunjungmekar	6,00
<b>Jumlah</b>	<b>5,95</b>

Sumber: Kantor Kecamatan Kalitengah

**Tabel 1.1.3 Jarak dari Desa ke Ibukota Kecamatan dan Ibukota Kabupaten di Kecamatan Kalitengah, 2017**

Desa	Jarak Desa ke Ibukota Kecamatan (km)	Jarak Desa ke Ibukota Kabupaten (km)
(1)	(2)	(3)
1 Pucangro	4,0	29,0
2 Pucangtelu	6,0	31,0
3 Somosari	4,0	29,0
4 Jelakcatur	4,0	29,0
5 Tiwet	4,0	29,0
6 Blajo	5,0	30,0
7 Gambuhan	5,4	30,4
8 Bojoasri	6,0	31,0
9 Cluring	3,0	28,0
10 Lukrejo	3,0	28,0
11 Mungli	2,0	27,0
12 Dibe	0,0	25,0
13 Pengangsalan	2,0	27,0
14 Butungan	1,0	26,0
15 Kalitengah	1,0	26,0
16 Kediren	2,0	27,0
17 Kuluran	3,0	28,0
18 Canditunggal	5,0	30,0
19 Sugihwaras	6,0	31,0
20 Tunjungmekar	4,0	29,0

Sumber: Kantor Kecamatan Kalitengah

**Tabel 1.1.4 Jarak Antar Desa di Kecamatan Kalitengah (km), 2017**

Kode Desa	Desa	Pucangro	Pucangtelu	Somosari	Jelakatur	Tiwet	Blajo	Gambuhan	Bojoasri	Cluring	Lukrejo	Mungli	Dibe	Pengangsalan	Butungan	Kalitengah	Kediren	Kuluran	Canditanggal	Sugihwaras	Tunjungmekar
001	Pucangro		2	3	4	6	7	8	9	10	9	8	7	6	7	8	9	10	11	12	13
002	Pucangtelu	2		1	2	5	6	7	8	9	8	7	6	5	6	7	8	9	10	11	12
003	Somosari	3	1		1	4	5	6	7	8	7	6	7	8	8	8	9	10	11	12	11
004	Jelakatur	4	2	1		3	4	5	6	7	5	6	7	8	8	8	9	10	11	12	11
005	Tiwet	6	5	4	3		3	2	3	5	4	6	7	8	7	8	9	10	11	12	11
006	Blajo	7	6	5	4	1		1	2	6	5	6	6	7	8	8	8	9	10	11	10
007	Gambuhan	8	7	6	5	2	1		1	7	6	7	8	8	8	9	10	9	8	7	6
008	Bojoasri	9	8	7	6	3	2	1		7	7	8	9	9	9	9	9	10	10	7	6
009	Cluring	10	9	8	7	5	6	7	7		1	2	3	4	4	4	5	6	7	8	9
010	Lukrejo	9	8	7	5	4	5	6	7	1		1	3	4	4	4	4	5	6	7	8
011	Mungli	8	7	6	6	6	6	7	8	2	1		2	3	3	3	3	4	5	6	7
012	Dibe	7	6	7	7	7	6	8	9	3	3	2		1	2	3	4	5	6	7	8
013	Pengangsalan	6	5	8	8	8	7	8	9	4	4	3	1		1	2	3	4	5	6	7
014	Butungan	7	5	8	8	7	8	8	9	4	4	3	2	1		1	2	3	4	5	6
015	Kalitengah	8	7	8	8	8	8	9	9	4	4	3	3	2	1		1	2	3	4	5
016	Kediren	9	8	9	9	9	8	10	9	5	4	3	4	3	2	1		1	2	3	4
017	Kuluran	10	9	10	10	10	9	9	10	6	5	4	5	4	3	2	1		1	2	3
018	Canditanggal	11	10	11	11	11	10	8	10	7	6	5	6	5	4	3	2	1		1	2
019	Sugihwaras	12	11	12	12	12	11	7	7	8	7	6	7	6	5	4	3	2	1		1
020	Tunjungmekar	13	12	11	11	11	10	6	6	9	8	7	8	7	6	5	4	3	2	1	

Sumber: Kantor Kecamatan Kalitengah

**Tabel 1.1.5 Koordinat Kantor Desa di Kecamatan Kalitengah, 2017**

	<b>Desa</b>	<b>BT</b>	<b>LS</b>
	(1)	(2)	(3)
1	Pucangro	112'2035	07'0236
2	Pucangtelu	112'2139	07'0204
3	Somosari	112'2205	07'0141
4	Jelakcatur	112'2303	07'0157
5	Tiwet	112'2322	07'0227
6	Blajo	112'2332	07'0234
7	Gambuhan	112'2357	07'0219
8	Bojoasri	112'2419	07'0245
9	Cluring	112'2408	07'0039
10	Lukrejo	112'2326	07'0103
11	Mungli	112'2307	07'0047
12	Dibe	112'2326	06'5956
13	Pengangsalan	112'2301	06'5934
14	Butungan	112'3835	06'9927
15	Kalitengah	112'2416	07'0109
16	Kediren	112'2424	06'5948
17	Kuluran	112'2450	06'5949
18	Canditunggal	112'2520	07'0066
19	Sugiharwas	112'4247	07'0021
20	Tunjungmekar	112'2528	07'0002

Sumber: Kantor Kecamatan Kalitengah

**Tabel 1.2.1 Jumlah Hari Hujan dan Curah Hujan di Kecamatan Kalitengah, 2017**

	<b>Bulan</b>	<b>Hari Hujan</b>	<b>Curah Hujan (mm)</b>
	(1)	(2)	(3)
1	Januari	10	133
2	Pebruari	12	244
3	Maret	9	232
4	April	11	308
5	Mei	9	125
6	Juni	11	248
7	Juli	7	79
8	Agustus	1	1
9	September	2	15
10	Oktober	5	47
11	Nopember	13	344
12	Desember	16	268
	<b>Rata-Rata</b>	<b>9</b>	<b>170</b>

Sumber: Stasiun Pengamat Hujan Karanggeneng

# BAB 2 PEMERINTAHAN

<https://lamongankab.bps.go.id>





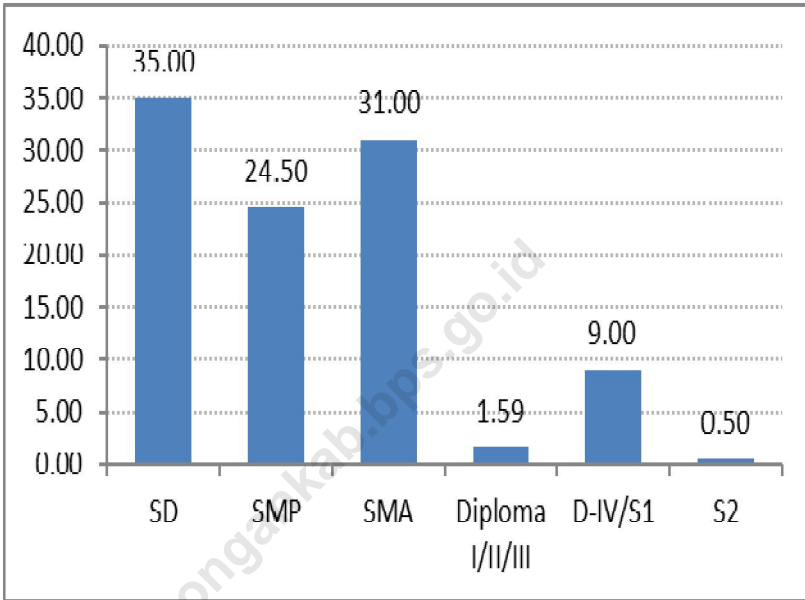
## ULASAN

Pemerintahan Kecamatan Kalitengah dipimpin oleh seorang camat. Periode kepemimpinan camat di wilayah Kecamatan Kalitengah maksimal 4 (empat) tahun dan minimal 1 (satu) tahun, yang ditunjuk langsung oleh Bupati Lamongan.

Pemerintahan dibawah Kecamatan Kalitengah ada sebanyak 20 desa, yang dipimpin oleh kepala desa dan dipilih langsung oleh masyarakat di desa setempat. Setiap desa mempunyai kepala dusun, ketua RW (Rukun Warga), dan wilayah terkecil dipimpin oleh ketua RT (Rukun Tetangga).

Kecamatan Kalitengah mempunyai dusun sebanyak 44 dusun, 80 RW, dan 214 RT. Desa Bojoasri dan Desa Sugihwaras mempunyai dusun terbanyak, yakni 5 dusun. Jumlah RW terbanyak berada di Desa Pucangtelu, yakni sebanyak 8 RW. Sedangkan Desa Kuluran dan Desa Sugihwaras mempunyai RT terbanyak, yakni 17 RT.

**Gambar. 2. Persentase Jumlah Perangkat Desa Menurut Pendidikan Kecamatan Kalitengah, 2017**



**Tabel 2.1.1 Nama Camat Kalitengah di Kecamatan Kalitengah, 1982 - Sekarang**

<b>Nama Camat</b>	<b>Periode Jabatan</b>
(1)	(2)
1 Rayin	1982 - 1984
2 Gunawan	1984 - 1986
3 Suhari	1988 - 1991
4 Ruslan	1991 - 1994
5 Bambang Wahyu	1994 - 1997
6 Ismunawan	1997 - 2000
7 Suwaji	2000 - 2001
8 Muchlis, S.M.	2001 - 2005
9 Suparno	2005 - 2008
10 Saidi	2008 - 2012
11 Didiek Setyadi, S.E., M.M.	2012 - 2016
10 Suwignyo, S.Sos.	2016 - Sekarang

Sumber: Kantor Kecamatan Kalitengah

**Tabel 2.1.2 Nama Kepala Desa dan Sekretaris Desa di Kecamatan Kalitengah, 2017**

	<b>Desa</b>	<b>Nama Kades</b>	<b>Nama Sekdes</b>
	(1)	(2)	(3)
1	Pucangro	Zuli Kasmawanto	-
2	Pucangtelu	Kaseran	Ngatipan
3	Somosari	Mashuri, S.H.	Mustaji, S.Pd.
4	Jelakcatur	Suparto	-
5	Tiwet	Matohir	-
6	Blajo	Supiadi	Munif
7	Gambuhan	Achmad Zainuri, S.Ag.	Zainul Arif, S.Pd.
8	Bojoasri	Akhsanuddin B.K., S.I.P.	Agus Mulyono
9	Cluring	Yaman	Ach. Abd. Mukti, S.H.
10	Lukrejo	Sarnawi, S.E.	-
11	Mungli	Sutrisno	-
12	Dibe	Supartin	Zainuri
13	Pengangsalan	Budinyoto	Abdul Rahman
14	Butungan	Sumaroh	-
15	Kalitengah	Saiful Arif	-
16	Kediren	Drs. Suja'i	Romadi
17	Kuluran	Bambang S.	-
18	Canditanggal	Mustain Huda, S.E., M.Si.	Agus Priyanto
19	Sugihwaras	Siaji	Matali, S.Pd.
20	Tunjungmekar	Suparlan	Zayit

Sumber: Kantor Kecamatan Kalitengah

**Tabel 2.1.3 Desa Menurut Status Hukum di Kecamatan Kalitengah, 2017**

	<b>Desa</b>	<b>Status Hukum</b>	<b>Status Desa/Kelurahan</b>	<b>Status Daerah</b>
	(1)	(2)	(3)	(4)
1	Pucangro	Definitif	Desa	Perkotaan
2	Pucangtelu	Definitif	Desa	Pedesaan
3	Somosari	Definitif	Desa	Pedesaan
4	Jelakcatur	Definitif	Desa	Pedesaan
5	Tiwet	Definitif	Desa	Pedesaan
6	Blajo	Definitif	Desa	Pedesaan
7	Gambuhan	Definitif	Desa	Pedesaan
8	Bojoasri	Definitif	Desa	Pedesaan
9	Cluring	Definitif	Desa	Pedesaan
10	Lukrejo	Definitif	Desa	Pedesaan
11	Mungli	Definitif	Desa	Pedesaan
12	Dibe	Definitif	Desa	Pedesaan
13	Pengangsalan	Definitif	Desa	Pedesaan
14	Butungan	Definitif	Desa	Pedesaan
15	Kalitengah	Definitif	Desa	Pedesaan
16	Kediren	Definitif	Desa	Pedesaan
17	Kuluran	Definitif	Desa	Pedesaan
18	Canditunggal	Definitif	Desa	Pedesaan
19	Sugihwaras	Definitif	Desa	Pedesaan
20	Tunjungmekar	Definitif	Desa	Pedesaan

Sumber: Kantor Kecamatan Kalitengah

**Tabel 2.1.4 Desa menurut Kategori LPM dan Tingkat Perkembangannya di Kecamatan Kalitengah, 2017**

	<b>Desa</b>	<b>Kategori LPM</b>	<b>Tingkat Perkembangannya</b>
	(1)	(2)	(3)
1	Pucangro	Kategori 3	Swasembada
2	Pucangtelu	Kategori 3	Swasembada
3	Somosari	Kategori 3	Swasembada
4	Jelakatur	Kategori 3	Swasembada
5	Tiwet	Kategori 3	Swasembada
6	Blajo	Kategori 3	Swasembada
7	Gambuahan	Kategori 3	Swasembada
8	Bojoasri	Kategori 3	Swasembada
9	Cluring	Kategori 3	Swasembada
10	Lukrejo	Kategori 3	Swasembada
11	Mungli	Kategori 3	Swasembada
12	Dibe	Kategori 3	Swasembada
13	Pengangsalan	Kategori 3	Swasembada
14	Butungan	Kategori 3	Swasembada
15	Kalitengah	Kategori 3	Swasembada
16	Kediren	Kategori 3	Swasembada
17	Kuluran	Kategori 3	Swasembada
18	Canditunggal	Kategori 3	Swasembada
19	Sugihwaras	Kategori 3	Swasembada
20	Tunjungmekar	Kategori 3	Swasembada

Sumber: Kantor Kecamatan Kalitengah

**Tabel 2.1.5 Jumlah Dusun dan Tempat Kantor Desa di Kecamatan Kalitengah, 2017**

	<b>Desa</b>	<b>Jumlah Dusun</b>	<b>Tempat Kantor Desa</b>
	(1)	(2)	(3)
1	Pucangro	1	Dusun Pucangro
2	Pucangtelu	4	Dusun Dukuhan
3	Somosari	2	Dusun Plakaran
4	Jelakcatur	4	Dusun Gangin
5	Tiwet	1	Dusun Tiwet
6	Blajo	2	Dusun Blajo
7	Gambuhan	3	Dusun Gambuhan Tengah
8	Bojoasri	5	Dusun Waru
9	Cluring	1	Dusun Cluring
10	Lukrejo	1	Dusun Lukrejo
11	Mungli	1	Dusun Mungli
12	Dibe	2	Dusun Dibe
13	Pengangsalan	1	Dusun Pengangsalan
14	Butungan	3	Dusun Butungan
15	Kalitengah	2	Dusun Kalitengah
16	Kediren	1	Dusun Kediren
17	Kuluran	1	Dusun Kuluran
18	Canditunggal	2	Dusun Melik
19	Sugihwaras	5	Dusun Depek
20	Tunjungmekar	2	Dusun Lembung Lor
	<b>Jumlah</b>	<b>44</b>	

Sumber: Kantor Kecamatan Kalitengah

**Tabel 2.1.6 Jumlah Dusun, Rukun Warga, dan Rukun Tetangga di Kecamatan Kalitengah, 2017**

Desa	Dusun	RW	RT
(1)	(2)	(3)	(4)
1 Pucangro	1	4	14
2 Pucangtelu	4	8	16
3 Somosari	2	4	13
4 Jelakcatur	4	5	12
5 Tiwet	1	3	7
6 Blajo	2	3	6
7 Gambuhan	3	2	4
8 Bojoasri	5	5	12
9 Cluring	1	2	4
10 Lukrejo	1	4	12
11 Mungli	1	2	6
12 Dibe	2	5	14
13 Pengangsalan	1	3	13
14 Butungan	3	6	12
15 Kalitengah	2	4	8
16 Kediren	1	2	7
17 Kuluran	1	4	17
18 Canditunggal	2	4	12
19 Sugihwaras	5	6	17
20 Tunjungmekar	2	4	8
<b>Jumlah</b>	<b>44</b>	<b>80</b>	<b>214</b>

Sumber: Kantor Kecamatan Kalitengah



# BAB 3 PENDUDUK



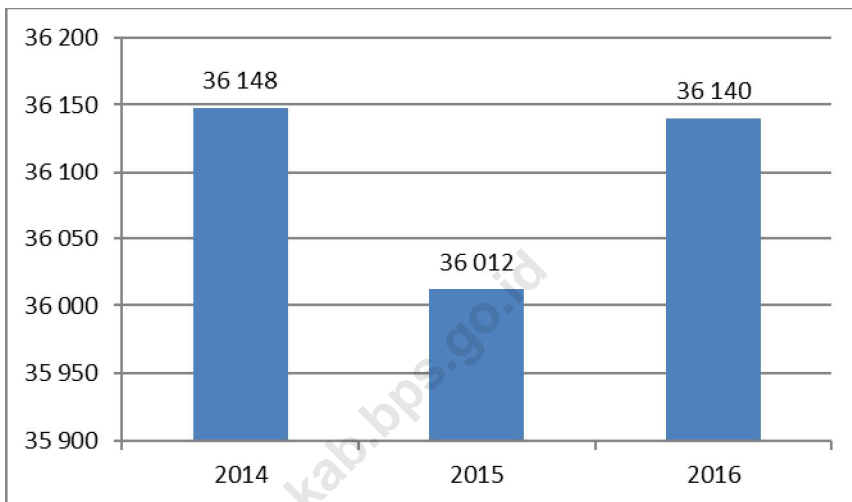
## ULASAN

Penduduk Kecamatan Kalitengah berdasarkan registrasi penduduk tahun 2017 sebanyak 36.180 jiwa, yang terdiri dari 17.867 jiwa penduduk laki-laki dan 18.313 jiwa penduduk perempuan. Besarnya angka rasio jenis kelamin tahun 2017 penduduk laki-laki terhadap penduduk perempuan sebesar 97,56. Hal ini berarti ada 97 jiwa penduduk laki-laki diantara 100 jiwa penduduk perempuan. Jumlah penduduk terbanyak berada di Desa Sugihwaras dengan penduduk sebanyak 3.423 jiwa. Penduduk paling sedikit berada di Desa Cluring, yakni sebanyak 663 jiwa.

Kepadatan penduduk di Kecamatan Kalitengah tahun 2017 mencapai 1.081 jiwa/km<sup>2</sup>. Kepadatan penduduk di 20 desa cukup beragam dengan kepadatan penduduk tertinggi terletak di Desa Canditunggal dengan kepadatan sebesar 2.123 jiwa/km<sup>2</sup> dan terendah di Desa Cluring sebesar 522 jiwa/km<sup>2</sup>.

Jumlah rumah tangga di Kecamatan Kalitengah tahun 2017 mencapai 9.083 rupa (rumah tangga). Desa Kalitengah mempunyai rumah tangga terbanyak, yakni 980 rupa. Desa Tiwet mempunyai jumlah rumah tangga terkecil, yakni 150 rupa.

**Gambar. 3. Perkembangan Jumlah Penduduk Kecamatan Kalitengah, 2017**



**Tabel 3.1.1 Jumlah Penduduk dan Rasio Jenis Kelamin Menurut Desa di Kecamatan Kalitengah, 2017**

	<b>Desa</b>	<b>Laki-Laki</b>	<b>Perempuan</b>	<b>Laki-Laki + Perempuan</b>	<b>Rasio Jenis Kelamin</b>
	(1)	(2)	(3)	(4)	(5)
1	Pucangro	1 491	1 589	3 080	93,83
2	Pucangtelu	1 196	1 182	2 378	101,18
3	Somosari	740	716	1 456	103,35
4	Jelakcatur	1 028	1 198	2 226	85,81
5	Tiwet	635	609	1 244	104,27
6	Blajo	456	463	919	98,49
7	Gambuhan	398	414	812	96,14
8	Bojoasri	1 249	1 300	2 549	96,08
9	Cluring	350	313	663	111,82
10	Lukrejo	826	891	1 717	92,70
11	Mungli	583	574	1 157	101,57
12	Dibe	1 173	1 174	2 347	99,91
13	Pengangsalan	768	889	1 657	86,39
14	Butungan	621	667	1 288	93,10
15	Kalitengah	441	447	888	98,66
16	Kediren	749	727	1 476	103,03
17	Kuluran	1 422	1 369	2 791	103,87
18	Canditunggal	1 154	1 160	2 314	99,48
19	Sugihwaras	1 693	1 730	3 423	97,86
20	Tunjungmekar	894	901	1 795	99,22
	<b>Jumlah</b>	<b>17 867</b>	<b>18 313</b>	<b>36 180</b>	<b>97,56</b>

Sumber: Kantor Kecamatan Kalitengah

**Tabel 3.1.2 Jumlah Penduduk yang Lahir Menurut Jenis Kelamin di Kecamatan Kalitengah, 2017**

	Desa	Lahir			Rata-Rata Kelahiran Per 1000 Penduduk
		L	P	L+P	
	(1)	(2)	(3)	(4)	(5)
1	Pucangro	50	22	72	23
2	Pucangtelu	18	12	30	13
3	Somosari	11	22	33	23
4	Jelakcatur	33	22	55	25
5	Tiwet	13	14	27	22
6	Blajo	14	11	25	27
7	Gambuhan	12	15	27	33
8	Bojoasri	18	22	40	16
9	Cluring	13	13	26	39
10	Lukrejo	14	14	28	16
11	Mungli	12	16	28	24
12	Dibe	11	18	29	12
13	Pengangsalan	16	21	37	22
14	Butungan	12	14	26	20
15	Kalitengah	12	18	30	34
16	Kediren	11	15	26	18
17	Kuluran	18	32	50	18
18	Canditunggal	13	12	25	11
19	Sugihwaras	23	39	62	18
20	Tunjungmekar	14	13	27	15
	<b>Jumlah</b>	<b>338</b>	<b>365</b>	<b>703</b>	<b>19</b>

Sumber: Kantor Kecamatan Kalitengah

**Tabel 3.1.3 Jumlah Penduduk yang Mati Menurut Jenis Kelamin di Kecamatan Kalitengah, 2017**

Desa	Mati			Rata-Rata Kematian Per 1000 Penduduk
	L	P	L+P	
(1)	(2)	(3)	(4)	(5)
1 Pucangro	31	21	52	17
2 Pucangtelu	14	16	30	13
3 Somosari	24	20	44	30
4 Jelakcatur	21	22	43	19
5 Tiwet	14	16	30	24
6 Blajo	16	21	37	40
7 Gambuhan	13	19	32	39
8 Bojoasri	22	18	40	16
9 Cluring	11	16	27	41
10 Lukrejo	26	14	40	23
11 Mungli	15	16	31	27
12 Dibe	23	18	41	17
13 Pengangsalan	12	19	31	19
14 Butungan	16	13	29	23
15 Kalitengah	17	18	35	39
16 Kediren	13	19	32	22
17 Kuluran	19	21	40	14
18 Canditunggal	15	17	32	14
19 Sugihwaras	28	26	54	16
20 Tunjungmekar	21	18	39	22
<b>Jumlah</b>	<b>371</b>	<b>368</b>	<b>739</b>	<b>20</b>

Sumber: Kantor Kecamatan Kalitengah

**Tabel 3.1.4 Jumlah Penduduk yang Datang Menurut Jenis Kelamin di Kecamatan Kalitengah, 2017**

Desa	Datang			Rata-Rata Kedatangan Per 1000 Penduduk
	L	P	L+P	
(1)	(2)	(3)	(4)	(5)
1 Pucangro	12	10	22	7
2 Pucangtelu	5	9	14	6
3 Somosari	6	11	17	12
4 Jelakatur	14	10	24	11
5 Tiwet	8	11	19	15
6 Blajo	11	13	24	26
7 Gambuhan	9	11	20	25
8 Bojoasri	14	14	28	11
9 Cluring	10	12	22	33
10 Lukrejo	11	13	24	14
11 Mungli	13	14	27	23
12 Dibe	23	21	44	19
13 Pengangsalan	12	9	21	13
14 Butungan	14	10	24	19
15 Kalitengah	18	14	32	36
16 Kediren	14	9	23	16
17 Kuluran	11	12	23	8
18 Canditunggal	14	17	31	13
19 Sugihwaras	23	21	44	13
20 Tunjungmekar	12	14	26	14
<b>Jumlah</b>	<b>254</b>	<b>255</b>	<b>509</b>	<b>14</b>

Sumber: Kantor Kecamatan Kalitengah

**Tabel 3.1.5 Jumlah Penduduk yang Pindah Menurut Jenis Kelamin di Kecamatan Kalitengah, 2017**

Desa	Pindah			Rata-Rata Kedatangan Per 1000 Penduduk
	L	P	L+P	
(1)	(2)	(3)	(4)	(5)
1 Pucangro	18	9	27	9
2 Pucangtelu	9	11	20	8
3 Somosari	8	10	18	12
4 Jelakcatur	9	9	18	8
5 Tiwet	8	11	19	15
6 Blajo	6	9	15	16
7 Gambuhan	7	11	18	22
8 Bojoasri	6	15	21	8
9 Cluring	9	21	30	45
10 Lukrejo	18	21	39	23
11 Mungli	6	11	17	15
12 Dibe	9	13	22	9
13 Pengangsalan	9	10	19	11
14 Butungan	5	13	18	14
15 Kalitengah	12	15	27	30
16 Kediren	6	11	17	12
17 Kuluran	12	17	29	10
18 Canditunggal	16	19	35	15
19 Sugihwaras	14	12	26	8
20 Tunjungmekar	17	18	35	19
<b>Jumlah</b>	<b>204</b>	<b>266</b>	<b>470</b>	<b>13</b>

Sumber: Kantor Kecamatan Kalitengah



**Tabel 3.1.6 Jumlah Penduduk, Rumah Tangga, dan Kepadatan di Kecamatan Kalitengah, 2017**

	Desa	Luas (km <sup>2</sup> )	Penduduk	Rumah Tangga	Kepa- datan	Rata-Rata Per Rumah Tangga
	(1)	(2)	(3)	(4)	(5)	(6)
1	Pucangro	2,02	3 080	255	1 525	12
2	Pucangtelu	1,81	2 378	502	1 314	5
3	Somosari	2,68	1 456	398	543	4
4	Jelakatur	1,96	2 226	568	1 136	4
5	Tiwet	0,71	1 244	150	1 752	8
6	Blajo	0,86	919	611	1 069	2
7	Gambuhan	0,78	812	159	1 041	5
8	Bojoasri	3,63	2 549	449	702	6
9	Cluring	1,27	663	175	522	4
10	Lukrejo	3,27	1 717	322	525	5
11	Mungli	2,02	1 157	747	573	2
12	Dibe	1,42	2 347	526	1 653	4
13	Pengangsalan	1,04	1 657	247	1 593	7
14	Butungan	1,09	1 288	471	1 182	3
15	Kalitengah	0,82	888	980	1 083	1
16	Kediren	1,14	1 476	547	1 295	3
17	Kuluran	1,94	2 791	299	1 439	9
18	Canditunggal	1,09	2 314	925	2 123	3
19	Sugihwaras	2,87	3 423	250	1 193	14
20	Tunjungmekar	1,05	1 795	502	1 710	4
	<b>Jumlah</b>	<b>33,47</b>	<b>36 180</b>	<b>9 083</b>	<b>1 081</b>	<b>4</b>

Sumber: Kantor Kecamatan Kalitengah

**Tabel 3.1.7 Jumlah Penduduk Menurut Kewarganegaraan di Kecamatan Kalitengah, 2017**

Desa	WNI		WNA		Jumlah	
	L	P	L	P	L	P
(1)	(2)	(3)	(4)	(5)	(6)	(7)
1 Pucangro	1 491	1 589	-	-	1 491	1 589
2 Pucangtelu	1 196	1 182	-	-	1 196	1 182
3 Somosari	740	716	-	-	740	716
4 Jelakcatur	1 028	1 198	-	-	1 028	1 198
5 Tiwet	635	609	-	-	635	609
6 Blajo	456	463	-	-	456	463
7 Gambuhan	398	414	-	-	398	414
8 Bojoasri	1 249	1 300	-	-	1 249	1 300
9 Cluring	350	313	-	-	350	313
10 Lukrejo	826	891	-	-	826	891
11 Mungli	583	574	-	-	583	574
12 Dibe	1 173	1 174	-	-	1 173	1 174
13 Pengangsalan	768	889	-	-	768	889
14 Butungan	621	667	-	-	621	667
15 Kalitengah	441	447	-	-	441	447
16 Kediren	749	727	-	-	749	727
17 Kuluran	1 422	1 369	-	-	1 422	1 369
18 Canditunggal	1 154	1 160	-	-	1 154	1 160
19 Sugihwaras	1 693	1 730	-	-	1 693	1 730
20 Tunjungmekar	894	901	-	-	894	901
<b>Jumlah</b>	<b>17 867</b>	<b>18 313</b>	<b>-</b>	<b>-</b>	<b>17 867</b>	<b>18 313</b>

Sumber: Kantor Kecamatan Kalitengah

**Tabel 3.1.8 Jumlah Penduduk Menurut Agama di Kecamatan Kalitengah, 2017**

	<b>Desa</b>	<b>Islam</b>	<b>Kristen</b>	<b>Katolik</b>	<b>Hindu</b>	<b>Budha</b>	<b>Konghucu</b>	<b>Jumlah</b>
	(1)	(2)	(3)	(4)	(5)	(6)	(7)	(8)
1	Pucangro	3 080	-	-	-	-	-	3 080
2	Pucangtelu	2 378	-	-	-	-	-	2 378
3	Somosari	1 456	-	-	-	-	-	1 456
4	Jelakatur	2 225	1	-	-	-	-	2 226
5	Tiwet	1 244	-	-	-	-	-	1 244
6	Blajo	919	-	-	-	-	-	919
7	Gambuhan	812	-	-	-	-	-	812
8	Bojoasri	2 549	-	-	-	-	-	2 549
9	Cluring	663	-	-	-	-	-	663
10	Lukrejo	1 717	-	-	-	-	-	1 717
11	Mungli	1 157	-	-	-	-	-	1 157
12	Dibe	2 347	-	-	-	-	-	2 347
13	Pengangsalan	1 657	-	-	-	-	-	1 657
14	Butungan	1 288	-	-	-	-	-	1 288
15	Kalitengah	888	-	-	-	-	-	888
16	Kediren	1 476	-	-	-	-	-	1 476
17	Kuluran	2 791	-	-	-	-	-	2 791
18	Canditunggal	2 314	-	-	-	-	-	2 314
19	Sugihwaras	3 423	-	-	-	-	-	3 423
20	Tunjungmekar	1 795	-	-	-	-	-	1 795
	<b>Jumlah</b>	<b>36 179</b>	<b>1</b>	<b>-</b>	<b>-</b>	<b>-</b>	<b>-</b>	<b>36 180</b>

Sumber: Kantor Kecamatan Kalitengah

**Tabel 3.1.9 Perkembangan Jumlah Penduduk di Kecamatan Kalitengah, 2014 - 2017**

	<b>Desa</b>	<b>2014</b>	<b>2015</b>	<b>2016</b>	<b>2017</b>
	(1)	(2)	(3)	(4)	(4)
1	Pucangro	3 056	3 080	3 083	3 080
2	Pucangtelu	2 334	2 347	2 355	2 378
3	Somosari	1 450	1 455	1 455	1 456
4	Jelakatur	2 217	2 227	2 227	2 226
5	Tiwet	1 209	1 116	1 244	1 244
6	Blajo	910	924	915	919
7	Gambuhan	802	801	801	812
8	Bojoasri	2 644	2 568	2 576	2 549
9	Cluring	668	666	662	663
10	Lukrejo	1 726	1 746	1 756	1 717
11	Mungli	1 145	1 137	1 150	1 157
12	Dibe	2 356	2 355	2 355	2 347
13	Pengangsalan	1 651	1 650	1 650	1 657
14	Butungan	1 391	1 272	1 272	1 288
15	Kalitengah	839	864	868	888
16	Kediren	1 476	1 476	1 462	1 476
17	Kuluran	2 771	2 795	2 782	2 791
18	Canditunggal	2 310	2 311	2 311	2 314
19	Sugihwaras	3 314	3 413	3 413	3 423
20	Tunjungmekar	1 879	1 809	1 803	1 795
	<b>Jumlah</b>	<b>36 148</b>	<b>36 012</b>	<b>36 140</b>	<b>36 180</b>

Sumber: Kantor Kecamatan Kalitengah

**Tabel 3.1.10 Jumlah Penduduk Menurut Kelompok Umur di Kecamatan Kalitengah, 2017**

Desa	Kelompok Umur				
	0-4	5-9	10-14	15-19	20 -24
(1)	(2)	(3)	(4)	(5)	(6)
1 Pucangro	202	228	251	276	224
2 Pucangtelu	155	191	198	191	182
3 Somosari	115	113	144	91	98
4 Jelakcatur	164	161	202	160	138
5 Tiwet	88	85	91	97	121
6 Blajo	66	71	82	44	48
7 Gambuhan	51	70	41	69	75
8 Bojoasri	157	177	236	203	218
9 Cluring	53	54	64	61	45
10 Lukrejo	110	110	137	149	96
11 Mungli	96	80	96	77	78
12 Dibe	162	163	207	178	177
13 Pengangsalan	119	110	141	149	111
14 Butungan	95	107	126	107	84
15 Kalitengah	73	72	81	61	30
16 Kediren	115	138	129	116	96
17 Kuluran	215	198	240	219	205
18 Canditunggal	216	253	242	152	134
19 Sugihwaras	232	333	255	246	206
20 Tunjungmekar	170	166	152	104	86
<b>Jumlah</b>	<b>2 654</b>	<b>2 880</b>	<b>3 115</b>	<b>2 750</b>	<b>2 452</b>

Sumber: Kantor Kecamatan Kalitengah

Lanjutan Tabel 3.1.10

	Desa	Kelompok Umur				
		25 - 29	30-34	35-39	40-44	45-49
	(1)	(7)	(8)	(9)	(10)	(11)
1	Pucangro	231	162	201	246	249
2	Pucangtelu	191	146	193	186	196
3	Somosari	116	104	104	99	135
4	Jelakcatur	158	176	194	192	136
5	Tiwet	134	106	80	106	71
6	Blajo	66	74	77	82	75
7	Gambuhan	64	59	60	74	57
8	Bojoasri	222	259	176	206	190
9	Cluring	40	37	62	46	58
10	Lukrejo	71	108	132	134	134
11	Mungli	69	87	97	97	70
12	Dibe	179	173	177	190	167
13	Pengangsalan	128	93	129	125	129
14	Butungan	102	93	118	97	76
15	Kalitengah	52	51	66	76	63
16	Kediren	103	96	127	101	100
17	Kuluran	185	159	215	251	216
18	Canditunggal	170	135	129	153	151
19	Sugihwaras	231	176	251	269	332
20	Tunjungmekar	108	116	142	123	120
	<b>Jumlah</b>	<b>2 620</b>	<b>2 410</b>	<b>2 730</b>	<b>2 853</b>	<b>2 725</b>

Sumber: Kantor Kecamatan Kalitengah

Lanjutan Tabel 3.1.10

	Desa	Kelompok Umur				Jumlah
		50-54	55 - 59	60 - 64	65+	
	(1)	(12)	(13)	(15)	(15)	(16)
1	Pucangro	251	144	110	305	3 080
2	Pucangtelu	189	124	76	160	2 378
3	Somosari	105	60	60	112	1 456
4	Jelakcatur	181	105	67	192	2 226
5	Tiwet	72	47	52	94	1 244
6	Blajo	76	59	39	60	919
7	Gambuhan	64	37	16	75	812
8	Bojoasri	162	98	73	172	2 549
9	Cluring	38	35	25	45	663
10	Lukrejo	143	110	84	199	1 717
11	Mungli	97	56	52	105	1 157
12	Dibe	132	156	85	201	2 347
13	Pengangsalan	125	88	67	143	1 657
14	Butungan	64	66	37	116	1 288
15	Kalitengah	86	67	35	75	888
16	Kediren	79	84	52	140	1 476
17	Kuluran	203	158	91	236	2 791
18	Canditunggal	167	138	70	204	2 314
19	Sugihwaras	267	199	153	273	3 423
20	Tunjungmekar	136	138	69	165	1 795
<b>Jumlah</b>		<b>2 637</b>	<b>1 969</b>	<b>1 313</b>	<b>3 072</b>	<b>36 180</b>

Sumber: Kantor Kecamatan Kalitengah

Tabel 3.1.11

**Jumlah Penduduk Laki-Laki Menurut Kelompok Umur di Kecamatan Kalitengah, 2017**

Desa	Kelompok Umur				
	0-4	5-9	10-14	15-19	20 -24
(1)	(2)	(3)	(4)	(5)	(6)
1 Pucangro	99	126	118	132	102
2 Pucangtelu	74	98	103	99	82
3 Somosari	77	63	78	46	37
4 Jelakcatur	76	83	86	83	66
5 Tiwet	53	43	45	51	64
6 Blajo	34	40	44	26	12
7 Gambuhan	24	29	18	36	40
8 Bojoasri	88	91	120	105	98
9 Cluring	27	35	38	37	23
10 Lukrejo	58	60	75	90	55
11 Mungli	47	39	50	42	37
12 Dibe	81	78	119	106	86
13 Pengangsalan	66	46	79	66	67
14 Butungan	50	44	55	56	44
15 Kalitengah	45	48	45	35	8
16 Kediren	57	73	67	58	54
17 Kuluran	119	116	129	119	101
18 Canditunggal	129	149	141	80	63
19 Sugihwaras	126	182	137	123	103
20 Tunjungmekar	90	83	90	51	40
<b>Jumlah</b>	<b>1 420</b>	<b>1 526</b>	<b>1 637</b>	<b>1 441</b>	<b>1 182</b>

Sumber: Kantor Kecamatan Kalitengah



Lanjutan Tabel 3.1.11

	Desa	Kelompok Umur				
		25 - 29	30-34	35-39	40-44	45-49
	(1)	(7)	(8)	(9)	(10)	(11)
1	Pucangro	121	83	94	108	139
2	Pucangtelu	95	81	97	101	95
3	Somosari	54	55	56	44	64
4	Jelakcatur	67	77	90	95	70
5	Tiwet	77	62	39	56	35
6	Blajo	31	35	39	39	40
7	Gambuhan	35	31	28	42	33
8	Bojoasri	120	115	86	99	97
9	Cluring	24	15	24	27	30
10	Lukrejo	24	57	59	67	64
11	Mungli	31	46	48	56	38
12	Dibe	92	80	97	90	79
13	Pengangsalan	66	43	54	57	55
14	Butungan	58	47	56	49	44
15	Kalitengah	26	18	26	43	23
16	Kediren	46	43	68	45	53
17	Kuluran	86	68	105	129	101
18	Canditunggal	74	48	58	71	74
19	Sugihwaras	106	83	107	123	174
20	Tunjungmekar	54	60	65	66	58
	<b>Jumlah</b>	<b>1 287</b>	<b>1 147</b>	<b>1 296</b>	<b>1 407</b>	<b>1 366</b>

Sumber: Kantor Kecamatan Kalitengah

Lanjutan Tabel 3.1.11

	Desa	Kelompok Umur				Jumlah
		50 - 54	55 - 59	60 - 64	65+	
	(1)	(12)	(13)	(14)		(15)
1	Pucangro	136	76	59	98	1 393
2	Pucangtelu	97	64	45	65	1 131
3	Somosari	59	33	29	45	695
4	Jelakcatur	84	49	30	72	956
5	Tiwet	33	29	20	28	607
6	Blajo	37	37	19	23	433
7	Gambuhan	31	24	7	20	378
8	Bojoasri	89	56	32	53	1 196
9	Cluring	18	21	14	17	333
10	Lukrejo	63	59	31	64	762
11	Mungli	47	24	33	45	538
12	Dibe	57	81	40	87	1 086
13	Pengangsalan	62	41	29	37	731
14	Butungan	32	32	14	40	581
15	Kalitengah	43	38	17	26	415
16	Kediren	41	50	26	68	681
17	Kuluran	111	83	44	111	1 311
18	Canditunggal	92	68	40	67	1 087
19	Sugihwaras	142	114	62	111	1 582
20	Tunjungmekar	63	69	44	61	833
	<b>Jumlah</b>	<b>1 337</b>	<b>1 048</b>	<b>635</b>	<b>1 138</b>	<b>16 729</b>

Sumber: Kantor Kecamatan Kalitengah

**Tabel 3.1.12** Jumlah Penduduk Perempuan Menurut Kelompok Umur di Kecamatan Kalitengah, 2017

Desa	Kelompok Umur				
	0-4	5-9	10-14	15-19	20 -24
(1)	(2)	(3)	(4)	(5)	(6)
1 Pucangro	103	102	133	144	122
2 Pucangtelu	81	93	95	92	100
3 Somosari	38	50	66	45	61
4 Jelakcatur	88	78	116	77	72
5 Tiwet	35	42	46	46	57
6 Blajo	32	31	38	18	36
7 Gambuhan	27	41	23	33	35
8 Bojoasri	69	86	116	98	120
9 Cluring	26	19	26	24	22
10 Lukrejo	52	50	62	59	41
11 Mungli	49	41	46	35	41
12 Dibe	81	85	88	72	91
13 Pengangsalan	53	64	62	83	44
14 Butungan	45	63	71	51	40
15 Kalitengah	28	24	36	26	22
16 Kediren	58	65	62	58	42
17 Kuluran	96	82	111	100	104
18 Canditunggal	87	104	101	72	71
19 Sugihwaras	106	151	118	123	103
20 Tunjungmekar	80	83	62	53	46
<b>Jumlah</b>	<b>1 234</b>	<b>1 354</b>	<b>1 478</b>	<b>1 309</b>	<b>1 270</b>

Sumber: Kantor Kecamatan Kalitengah

Lanjutan Tabel 3.1.12

	Desa	Kelompok Umur				
		25 - 29	30-34	35-39	40-44	45-49
	(1)	(7)	(8)	(9)	(10)	(11)
1	Pucangro	110	79	107	138	110
2	Pucangtelu	96	65	96	85	101
3	Somosari	62	49	48	55	71
4	Jelakcatur	91	99	104	97	66
5	Tiwet	57	44	41	50	36
6	Blajo	35	39	38	43	35
7	Gambuhan	29	28	32	32	24
8	Bojoasri	102	144	90	107	93
9	Cluring	16	22	38	19	28
10	Lukrejo	47	51	73	67	70
11	Mungli	38	41	49	41	32
12	Dibe	87	93	80	100	88
13	Pengangsalan	62	50	75	68	74
14	Butungan	44	46	62	48	32
15	Kalitengah	26	33	40	33	40
16	Kediren	57	53	59	56	47
17	Kuluran	99	91	110	122	115
18	Canditunggal	96	87	71	82	77
19	Sugihwaras	125	93	144	146	158
20	Tunjungmekar	54	56	77	57	62
	<b>Jumlah</b>	<b>1 333</b>	<b>1 263</b>	<b>1 434</b>	<b>1 446</b>	<b>1 359</b>

Sumber: Kantor Kecamatan Kalitengah

Lanjutan Tabel 3.1.12

	Desa	Kelompok Umur			Jumlah
		50-54	55 - 59	60+	
	(1)	(12)	(13)	(14)	(15)
1	Pucangro	115	68	51	207
2	Pucangtelu	92	60	31	95
3	Somosari	46	27	31	67
4	Jelakcatur	97	56	37	120
5	Tiwet	39	18	32	66
6	Blajo	39	22	20	37
7	Gambuhan	33	13	9	55
8	Bojoasri	73	42	41	119
9	Cluring	20	14	11	28
10	Lukrejo	80	51	53	135
11	Mungli	50	32	19	60
12	Dibe	75	75	45	114
13	Pengangsalan	63	47	38	106
14	Butungan	32	34	23	76
15	Kalitengah	43	29	18	49
16	Kediren	38	34	26	72
17	Kuluran	92	75	47	125
18	Canditunggal	75	70	30	137
19	Sugihwaras	125	85	91	162
20	Tunjungmekar	73	69	25	104
	<b>Jumlah</b>	<b>1 300</b>	<b>921</b>	<b>678</b>	<b>1 934</b>

Sumber: Kantor Kecamatan Kalitengah

**Tabel 3.1.13 Penduduk yang Wajib Memiliki KTP Menurut Jenis Kelamin di Kecamatan Kalitengah, 2017**

Desa	Jumlah Penduduk Wajib KTP		
	Laki-laki	Perempuan	Laki-laki + Perempuan
(1)	(2)	(3)	(4)
1 Pucangro	1 155	1 248	2 403
2 Pucangtelu	821	856	1 676
3 Somosari	525	524	1 048
4 Jelakcatur	793	902	1 695
5 Tiwet	470	468	938
6 Blajo	370	366	736
7 Gambuhan	322	284	606
8 Bojoasri	941	947	1 888
9 Cluring	276	249	524
10 Lukrejo	637	671	1 308
11 Mungli	427	437	864
12 Dibe	947	921	1 868
13 Pengangsalan	518	606	1 124
14 Butungan	454	480	934
15 Kalitengah	319	325	644
16 Kediren	515	506	1 020
17 Kuluran	1 046	1 048	2 094
18 Canditunggal	826	877	1 703
19 Sugihwaras	1 217	1 240	2 457
20 Tunjungmekar	715	693	1 408
<b>Jumlah</b>	<b>13 288</b>	<b>13 644</b>	<b>26 932</b>

Sumber: Kantor Kecamatan Kalitengah

**Tabel 3.1.14 Penduduk yang Telah Memiliki KTP Menurut Jenis Kelamin di Kecamatan Kalitengah, 2017**

Desa	Jumlah Penduduk Memiliki KTP		
	Laki-laki	Perempuan	Laki-laki + Perempuan
(1)	(2)	(3)	(4)
1 Pucangro	957	1 244	2 201
2 Pucangtelu	800	849	1 649
3 Somosari	516	490	1 006
4 Jelakcatur	341	852	1 193
5 Tiwet	405	405	810
6 Blajo	341	336	677
7 Gambuhan	314	233	547
8 Bojoasri	930	908	1 838
9 Cluring	211	173	384
10 Lukrejo	341	652	993
11 Mungli	364	407	771
12 Dibe	341	686	1 027
13 Pengangsalan	341	576	917
14 Butungan	428	458	886
15 Kalitengah	305	303	608
16 Kediren	490	492	982
17 Kuluran	1 035	981	2 016
18 Canditunggal	789	813	1 602
19 Sugihwaras	1 321	1 343	2 664
20 Tunjungmekar	543	565	1 108
<b>Jumlah</b>	<b>11 113</b>	<b>12 766</b>	<b>23 879</b>

Sumber: Kantor Kecamatan Kalitengah

**Tabel 3.1.15 Jumlah Penduduk Menurut Lapangan Usaha di Kecamatan Kalitengah, 2017**

	Desa	Pertanian Pemerintahan			Perdagangan
		(1)	(2)	(3)	
1	Pucangro	466	26	512	36
2	Pucangtelu	449	19	100	65
3	Somosari	482	50	60	40
4	Jelakcatur	543	6	-	97
5	Tiwet	392	15	-	20
6	Blajo	150	7	5	20
7	Gambuhan	273	6	2	52
8	Bojoasri	601	10	25	50
9	Cluring	135	9	-	8
10	Lukrejo	592	14	7	86
11	Mungli	247	26	-	50
12	Dibe	455	8	-	7
13	Pengangsalan	477	27	39	35
14	Butungan	752	15	-	18
15	Kalitengah	227	23	-	15
16	Kediren	550	14	7	12
17	Kuluran	481	52	60	75
18	Canditunggal	463	18	78	63
19	Sugihwaras	371	14	171	449
20	Tunjungmekar	127	47	222	215
<b>Jumlah</b>		<b>8 233</b>	<b>406</b>	<b>1 288</b>	<b>1 413</b>

Sumber: Kantor Kecamatan Kalitengah



Lanjutan Tabel 3.1.15

	<b>Desa</b>	<b>Konstruksi</b>	<b>Jasa</b>	<b>Lainnya</b>	<b>Jumlah</b>
	(1)	(6)	(7)	(8)	(9)
1	Pucangro	3	16	2 021	3 080
2	Pucangtelu	-	34	1 711	2 378
3	Somosari	125	7	692	1 456
4	Jelakatur	-	-	1 580	2 226
5	Tiwet	45	-	772	1 244
6	Blajo	-	5	732	919
7	Gambuhan	7	18	454	812
8	Bojoasri	25	150	1 688	2 549
9	Cluring	-	-	511	663
10	Lukrejo	16	14	988	1 717
11	Mungli	-	-	834	1 157
12	Dibe	-	-	1 877	2 347
13	Pengangsalan	42	11	1 026	1 657
14	Butungan	-	5	498	1 288
15	Kalitengah	12	4	607	888
16	Kediren	-	4	889	1 476
17	Kuluran	25	44	2 054	2 791
18	Canditunggal	-	25	1 667	2 314
19	Sugihwaras	64	15	2 339	3 423
20	Tunjungmekar	-	10	1 174	1 795
	<b>Jumlah</b>	<b>364</b>	<b>362</b>	<b>24 114</b>	<b>36 180</b>

Sumber: Kantor Kecamatan Kalitengah

# BAB 4 SOSIAL



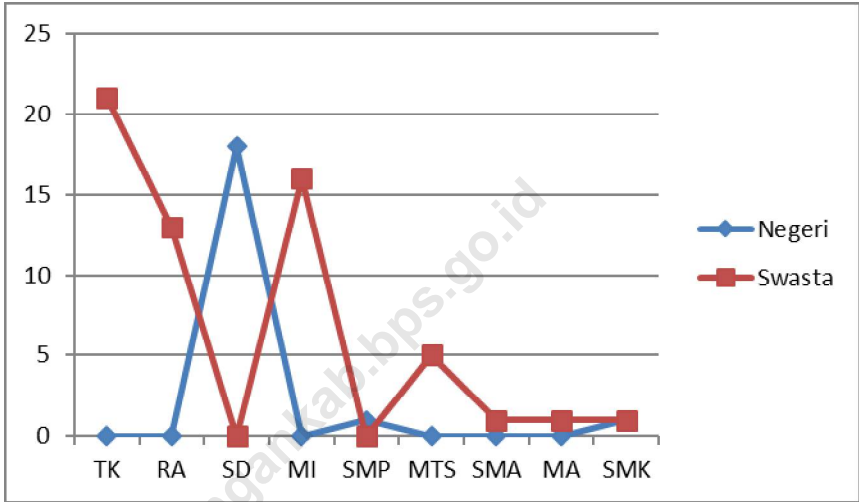
## ULASAN

Sarana pendidikan yang terdapat di Kecamatan Kalitengah meliputi : lembaga pendidikan dasar, menengah, dan pondok pesantren. Data Kantor Kecamatan Kalitengah tahun 2017 mencatat, jumlah sarana pendidikan di Kecamatan Kalitengah adalah sejumlah 21 TK, 13 RA, 18 SD, 16 MI, 1 SMP, 5 MTs, 1 SMA, 1 MA, 2 SMK, dan 2 Pondok Pesantren.

Penyediaan fasilitas sarana kesehatan di Kecamatan Kalitengah menurut data Kantor Kecamatan Kalitengah Tahun 2017 mencatat ada 1 Puskesmas, 4 Puskesmas Pembantu, 20 tempat praktek bidan, 1 tempat praktek dokter, 48 Posyandu, dan 20 Polindes. Sedangkan untuk tenaga medis/kesehatan, di Kecamatan Kalitengah terdapat 2 dokter, 20 bidan, 13 Mantri Kesehatan, dan 7 dukun bayi terlatih.

Data jumlah keluarga menurut tahapan keluarga sejahtera dari UPT. KB dan Kesos di Kecamatan Kalitengah mencatat sebanyak 2.915 keluarga tergolong dalam kategori keluarga pra-sejahtera (atau setara dengan 32,09% keluarga di Kecamatan Kalitengah), 986 keluarga masuk kategori sejahtera I dan 705 keluarga masuk kategori keluarga Sejahtera III+

**Gambar 4. Fasilitas Pendidikan Negeri dan Swasta Kecamatan Kalitengah, 2017**



## Tabel

## 4.1.1 Jumlah Fasilitas Pendidikan Negeri di Kecamatan Kalitengah, 2017

	Desa	TK	RA	SD	MI	SMP	MTs	SMA	MA	SMK
	(1)	(2)	(3)	(4)	(5)	(6)	(7)	(8)	(9)	(10)
1	Pucangro	-	-	1	-	-	-	-	-	-
2	Pucangtelu	-	-	1	-	-	-	-	-	-
3	Somosari	-	-	1	-	-	-	-	-	-
4	Jelakatur	-	-	1	-	-	-	-	-	-
5	Tiwet	-	-	1	-	-	-	-	-	-
6	Blajo	-	-	-	-	-	-	-	-	-
7	Gambuhan	-	-	-	-	-	-	-	-	-
8	Bojoasri	-	-	-	-	-	-	-	-	-
9	Cluring	-	-	1	-	-	-	-	-	-
10	Lukrejo	-	-	1	-	-	-	-	-	-
11	Mungli	-	-	1	-	-	-	-	-	-
12	Dibe	-	-	1	-	1	-	-	-	1
13	Pengangsalan	-	-	2	-	-	-	-	-	-
14	Butungan	-	-	1	-	-	-	-	-	-
15	Kalitengah	-	-	1	-	-	-	-	-	-
16	Kediren	-	-	1	-	-	-	-	-	-
17	Kuluran	-	-	1	-	-	-	-	-	-
18	Canditunggal	-	-	1	-	-	-	-	-	-
19	Sugihwaras	-	-	1	-	-	-	-	-	-
20	Tunjungmekar	-	-	1	-	-	-	-	-	-
	<b>Kalitengah</b>	-	-	<b>18</b>	-	<b>1</b>	-	-	-	<b>1</b>

Sumber: UPT Dinas Pendidikan Kecamatan Kalitengah

**Tabel 4.1.2 Jumlah Fasilitas Pendidikan Swasta di Kecamatan Kalitengah, 2017**

	Desa	TK	RA	SD	MI	SMP	MTs	SMA	MA	SMK	Pon Pes
	(1)	(2)	(3)	(4)	(5)	(6)	(7)	(8)	(9)	(10)	(11)
1	Pucangro	1	1	-	1	-	-	-	-	-	-
2	Pucangtelu	1	1	-	1	-	-	-	-	-	-
3	Somosari	1	1	-	1	-	-	-	-	-	-
4	Jelakatur	1	1	-	1	-	-	-	-	-	-
5	Tiwet	1	1	-	1	-	-	-	-	-	-
6	Blajo	1	-	-	1	-	-	-	-	-	-
7	Gambuhan	1	1	-	1	-	-	-	-	-	-
8	Bojoasri	-	2	-	2	-	1	1	-	-	1
9	Cluring	1	-	-	-	-	-	-	-	-	-
10	Lukrejo	1	-	-	-	-	-	-	-	-	-
11	Mungli	1	-	-	-	-	-	-	-	-	-
12	Dibe	1	-	-	-	-	-	-	-	-	-
13	Pengangsalan	1	-	-	-	-	-	-	-	-	-
14	Butungan	1	-	-	1	-	-	-	-	-	-
15	Kalitengah	1	-	-	-	-	1	-	-	-	-
16	Kediren	1	1	-	1	-	-	-	-	-	-
17	Kuluran	1	1	-	1	-	1	-	1	-	-
18	Canditunggal	2	1	-	1	-	-	-	-	-	-
19	Sugihwaras	2	1	-	2	-	2	-	-	1	1
20	Tunjungmekar	1	1	-	1	-	-	-	-	-	-
<b>Kalitengah</b>		<b>21</b>	<b>13</b>	<b>-</b>	<b>16</b>	<b>-</b>	<b>5</b>	<b>1</b>	<b>1</b>	<b>1</b>	<b>2</b>

Sumber: UPT Dinas Pendidikan Kecamatan Kalitengah

**Tabel 4.1.3 Jumlah Sekolah, Murid, Guru, dan Rasio Murid-Guru TK Swasta di Kecamatan Kalitengah, 2017**

Desa	Sekolah	Murid	Guru	Rasio Murid - Guru
(1)	(2)	(3)	(4)	(5)
1 Pucangro	1	24	4	6
2 Pucangtelu	1	42	3	14
3 Somosari	1	16	3	5
4 Jelakatur	1	36	3	12
5 Tiwet	1	27	4	7
6 Blajo	1	21	4	5
7 Gambuhan	1	16	3	5
8 Bojoasri	-	-	-	-
9 Cluring	1	15	3	5
10 Lukrejo	1	54	4	14
11 Mungli	1	43	4	11
12 Dibe	1	53	4	13
13 Pengangsalan	1	436	5	87
14 Butungan	1	38	3	13
15 Kalitengah	1	14	4	4
16 Kediren	1	22	3	7
17 Kuluran	1	41	5	8
18 Canditunggal	2	39	7	6
19 Sugihwaras	2	60	8	8
20 Tunjungmekar	1	25	4	6
<b>Kalitengah</b>	<b>21</b>	<b>1022</b>	<b>78</b>	<b>13</b>

Sumber: UPT Dinas Pendidikan Kecamatan Kalitengah

**Tabel 4.1.4 Jumlah Sekolah, Murid, Guru, dan Rasio Murid-Guru RA Swasta di Kecamatan Kalitengah, 2017**

Desa	Sekolah	Murid	Guru	Rasio Murid - Guru
(1)	(2)	(3)	(4)	(5)
1 Pucangro	1	50	6	8
2 Pucangtelu	1	32	4	8
3 Somosari	1	42	3	14
4 Jelakcatur	1	23	3	8
5 Tiwet	1	16	3	5
6 Blajo	-	-	-	-
7 Gambuhan	1	19	3	6
8 Bojoasri	2	29	4	7
9 Cluring	-	-	-	-
10 Lukrejo	-	-	-	-
11 Mungli	-	-	-	-
12 Dibe	-	-	-	-
13 Pengangsalan	-	-	-	-
14 Butungan	-	-	-	-
15 Kalitengah	-	-	-	-
16 Kediren	1	28	3	9
17 Kuluran	1	72	5	14
18 Canditanggal	1	26	4	7
19 Sugihwaras	1	40	4	10
20 Tunjungmekar	1	19	3	6
<b>Kalitengah</b>	<b>13</b>	<b>396</b>	<b>45</b>	<b>9</b>

Sumber: UPT Dinas Pendidikan Kecamatan Kalitengah



**Tabel 4.1.5 Jumlah Sekolah, Murid, Guru, dan Rasio Murid-Guru SD Negeri di Kecamatan Kalitengah, 2017**

	<b>Desa</b>	<b>Sekolah</b>	<b>Murid</b>	<b>Guru</b>	<b>Rasio Murid - Guru</b>
	(1)	(2)	(3)	(4)	
1	Pucangro	1	115	8	14
2	Pucangtelu	1	82	7	12
3	Somosari	1	56	9	6
4	Jelakatur	1	94	7	13
5	Tiwet	1	72	9	8
6	Blajo	-	-	-	-
7	Gambuhan	-	-	-	-
8	Bojoasri	-	-	-	-
9	Cluring	1	51	9	6
10	Lukrejo	1	112	10	11
11	Mungli	1	91	10	9
12	Dibe	1	149	11	14
13	Pengangsalan	2	135	16	8
14	Butungan	1	46	8	6
15	Kalitengah	1	57	8	7
16	Kediren	1	54	10	5
17	Kuluran	1	104	10	10
18	Canditunggal	1	99	13	8
19	Sugihwaras	1	99	9	11
20	Tunjungmekar	1	127	11	12
	<b>Kalitengah</b>	<b>18</b>	<b>1543</b>	<b>165</b>	<b>9</b>

Sumber: UPT Dinas Pendidikan Kecamatan Kalitengah

**Tabel 4.1.5 Jumlah Sekolah, Murid, Guru, dan Rasio Murid-Guru SD Negeri di Kecamatan Kalitengah, 2017**

	<b>Desa</b>	<b>Sekolah</b>	<b>Murid</b>	<b>Guru</b>	<b>Rasio Murid - Guru</b>
	(1)	(2)	(3)	(4)	
1	Pucangro	1	115	8	14
2	Pucangtelu	1	82	7	12
3	Somosari	1	56	9	6
4	Jelakcatur	1	94	7	13
5	Tiwet	1	72	9	8
6	Blajo	-	-	-	-
7	Gambuhan	-	-	-	-
8	Bojoasri	-	-	-	-
9	Cluring	1	51	9	6
10	Lukrejo	1	112	10	11
11	Mungli	1	91	10	9
12	Dibe	1	149	11	14
13	Pengangsalan	2	135	16	8
14	Butungan	1	46	8	6
15	Kalitengah	1	57	8	7
16	Kediren	1	54	10	5
17	Kuluran	1	104	10	10
18	Canditunggal	1	99	13	8
19	Sugihwaras	1	99	9	11
20	Tunjungmekar	1	127	11	12
<b>Kalitengah</b>		<b>18</b>	<b>1543</b>	<b>165</b>	<b>9</b>

Sumber: UPT Dinas Pendidikan Kecamatan Kalitengah

**Tabel 4.1.7 Jumlah Sekolah, Murid, Guru, dan Rasio Murid-Guru SMP Negeri di Kecamatan Kalitengah, 2017**

Desa	Sekolah	Murid	Guru	Rasio Murid - Guru
(1)	(2)	(3)	(4)	(5)
1 Pucangro	-	-	-	-
2 Pucangtelu	-	-	-	-
3 Somosari	-	-	-	-
4 Jelakcatur	-	-	-	-
5 Tiwet	-	-	-	-
6 Blajo	-	-	-	-
7 Gambuhan	-	-	-	-
8 Bojoasri	-	-	-	-
9 Cluring	-	-	-	-
10 Lukrejo	-	-	-	-
11 Mungli	-	-	-	-
12 Dibe	1	415	38	11
13 Pengangsalan	-	-	-	-
14 Butungan	-	-	-	-
15 Kalitengah	-	-	-	-
16 Kediren	-	-	-	-
17 Kuluran	-	-	-	-
18 Canditunggal	-	-	-	-
19 Sugihwaras	-	-	-	-
20 Tunjungmekai	-	-	-	-
<b>Kalitengah</b>	<b>1</b>	<b>415</b>	<b>38</b>	<b>11</b>

Sumber: UPT Dinas Pendidikan Kecamatan Kalitengah

**Tabel 4.1.8 Jumlah Sekolah, Murid, Guru, dan Rasio Murid-Guru MTs Swasta di Kecamatan Kalitengah, 2017**

Desa	Sekolah	Murid	Guru	Rasio Murid - Guru
(1)	(2)	(3)	(4)	(5)
1 Pucangro	-	-	-	-
2 Pucangtelu	-	-	-	-
3 Somosari	-	-	-	-
4 Jelakcatur	-	-	-	-
5 Tiwet	-	-	-	-
6 Blajo	-	-	-	-
7 Gambuhan	-	-	-	-
8 Bojoasri	1	164	21	8
9 Cluring	-	-	-	-
10 Lukrejo	-	-	-	-
11 Mungli	-	-	-	-
12 Dibe	-	-	-	-
13 Pengangsalan	-	-	-	-
14 Butungan	-	-	-	-
15 Kalitengah	1	22	14	2
16 Kediren	-	-	-	-
17 Kuluran	1	55	22	3
18 Canditunggal	-	-	-	-
19 Sugihwaras	2	197	44	4
20 Tunjungmekar	-	-	-	-
<b>Kalitengah</b>	<b>5</b>	<b>438</b>	<b>101</b>	<b>4</b>

Sumber: UPT Dinas Pendidikan Kecamatan Kalitengah

**Tabel 4.1.9 Jumlah Sekolah, Murid, Guru, dan Rasio Murid-Guru SMA Swasta di Kecamatan Kalitengah, 2017**

	<b>Desa</b>	<b>Sekolah</b>	<b>Murid</b>	<b>Guru</b>	<b>Rasio Murid - Guru</b>
	(1)	(2)	(3)	(4)	(5)
1	Pucangro	-	-	-	-
2	Pucangtelu	-	-	-	-
3	Somosari	-	-	-	-
4	Jelakcatur	-	-	-	-
5	Tiwet	-	-	-	-
6	Blajo	-	-	-	-
7	Gambuhan	-	-	-	-
8	Bojoasri	1	84	19	4
9	Cluring	-	-	-	-
10	Lukrejo	-	-	-	-
11	Mungli	-	-	-	-
12	Dibe	-	-	-	-
13	Pengangsalan	-	-	-	-
14	Butungan	-	-	-	-
15	Kalitengah	-	-	-	-
16	Kediren	-	-	-	-
17	Kuluran	-	-	-	-
18	Canditunggal	-	-	-	-
19	Sugihwaras	-	-	-	-
20	Tunjungmekar	-	-	-	-
	<b>Jumlah</b>	<b>1</b>	<b>84</b>	<b>19</b>	<b>4</b>

Sumber: UPT Dinas Pendidikan Kecamatan Kalitengah

**Tabel 4.1.10 Jumlah Sekolah, Murid, Guru, dan Rasio Murid-Guru MA Swasta di Kecamatan Kalitengah, 2017**

<b>Desa</b>	<b>Sekolah</b>	<b>Murid</b>	<b>Guru</b>	<b>Rasio Murid - Guru</b>
(1)	(2)	(3)	(4)	(5)
1 Pucangro	-	-	-	-
2 Pucangtelu	-	-	-	-
3 Somosari	-	-	-	-
4 Jelakcatur	-	-	-	-
5 Tiwet	-	-	-	-
6 Blajo	-	-	-	-
7 Gambuhan	-	-	-	-
8 Bojoasri	-	-	-	-
9 Cluring	-	-	-	-
10 Lukrejo	-	-	-	-
11 Mungli	-	-	-	-
12 Dibe	-	-	-	-
13 Pengangsalan	-	-	-	-
14 Butungan	-	-	-	-
15 Kalitengah	-	-	-	-
16 Kediren	-	-	-	-
17 Kuluran	1	22	18	1
18 Canditunggal	-	-	-	-
19 Sugihwaras	-	-	-	-
20 Tunjungmekar	-	-	-	-
<b>Jumlah</b>	<b>1</b>	<b>22</b>	<b>18</b>	<b>1</b>

Sumber: UPT Dinas Pendidikan Kecamatan Kalitengah

**Tabel 4.1.11 Jumlah Sekolah, Murid, Guru, dan Rasio Murid-Guru SMK Negeri di Kecamatan Kalitengah, 2017**

<b>Desa</b>	<b>Sekolah</b>	<b>Murid</b>	<b>Guru</b>	<b>Rasio Murid - Guru</b>
(1)	(2)	(3)	(4)	(5)
1 Pucangro	-	-	-	-
2 Pucangtelu	-	-	-	-
3 Somosari	-	-	-	-
4 Jelakcatur	-	-	-	-
5 Tiwet	-	-	-	-
6 Blajo	-	-	-	-
7 Gambuhan	-	-	-	-
8 Bojoasri	-	-	-	-
9 Cluring	-	-	-	-
10 Lukrejo	-	-	-	-
11 Mungli	-	-	-	-
12 Dibe	1	740	53	14
13 Pengangsalan	-	-	-	-
14 Butungan	-	-	-	-
15 Kalitengah	-	-	-	-
16 Kediren	-	-	-	-
17 Kuluran	-	-	-	-
18 Canditunggal	-	-	-	-
19 Sugihwaras	-	-	-	-
20 Tunjungmekar	-	-	-	-
<b>Jumlah</b>	<b>1</b>	<b>740</b>	<b>53</b>	<b>14</b>

Sumber: UPT Dinas Pendidikan Kecamatan Kalitengah

**Tabel 4.1.12 Jumlah Sekolah, Murid, Guru, dan Rasio Murid-Guru SMK Swasta di Kecamatan Kalitengah, 2017**

Desa	Sekolah	Murid	Guru	Rasio Murid - Guru
(1)	(2)	(3)	(4)	(5)
1 Pucangro	-	-	-	-
2 Pucangtelu	-	-	-	-
3 Somosari	-	-	-	-
4 Jelakcatur	-	-	-	-
5 Tiwet	-	-	-	-
6 Blajo	-	-	-	-
7 Gambuhan	-	-	-	-
8 Bojoasri	-	-	-	-
9 Cluring	-	-	-	-
10 Lukrejo	-	-	-	-
11 Mungli	-	-	-	-
12 Dibe	-	-	-	-
13 Pengangsalan	-	-	-	-
14 Butungan	-	-	-	-
15 Kalitengah	-	-	-	-
16 Kediren	-	-	-	-
17 Kuluran	-	-	-	-
18 Canditunggal	-	-	-	-
19 Sugihwaras	1	140	29	5
20 Tunjungmekar	-	-	-	-
<b>Jumlah</b>	<b>1</b>	<b>140</b>	<b>29</b>	<b>5</b>

Sumber: UPT Dinas Pendidikan Kecamatan Kalitengah



**Tabel 4.1.13 Jumlah Pondok Pesantren, Santri, dan Ustadz di Kecamatan Kalitengah, 2017**

<b>Desa</b>	<b>Ponpes</b>	<b>Santri</b>	<b>Ustadz</b>
(1)	(2)	(3)	(4)
1 Pucangro	-	-	-
2 Pucangtelu	-	-	-
3 Somosari	-	-	-
4 Jelakcatur	-	-	-
5 Tiwet	-	-	-
6 Blajo	-	-	-
7 Gambuhan	-	-	-
8 Bojoasri	1	61	1
9 Cluring	-	-	-
10 Lukrejo	-	-	-
11 Mungli	-	-	-
12 Dibe	-	-	-
13 Pengangsalan	-	-	-
14 Butungan	-	-	-
15 Kalitengah	-	-	-
16 Kediren	-	-	-
17 Kuluran	-	-	-
18 Canditunggal	-	-	-
19 Sugihwaras	1	94	1
20 Tunjungmekar	-	-	-
<b>Jumlah</b>	<b>2</b>	<b>155</b>	<b>2</b>

Sumber: UPT Dinas Pendidikan Kecamatan Kalitengah

**Tabel 4.2.1 Jumlah Fasilitas Kesehatan Menurut Desa di Kecamatan Kalitengah, 2017**

Desa/Kelurahan	Rumah Sakit Umum	Rumah Sakit Bersalin	Puskesmas	Pustu
(1)	(2)	(3)	(4)	(5)
1 Pucangro	-	-	-	-
2 Pucangtelu	-	-	-	-
3 Somosari	-	-	-	-
4 Jelakcatur	-	-	-	-
5 Tiwet	-	-	-	1
6 Blajo	-	-	-	-
7 Gambuhan	-	-	-	-
8 Bojoasri	-	-	-	1
9 Cluring	-	-	-	-
10 Lukrejo	-	-	-	1
11 Mungli	-	-	-	-
12 Dibe	-	-	1	-
13 Pengangsalan	-	-	-	-
14 Butungan	-	-	-	-
15 Kalitengah	-	-	-	-
16 Kediren	-	-	-	-
17 Kuluran	-	-	-	-
18 Canditunggal	-	-	-	-
19 Sugihwaras	-	-	-	-
20 Tunjungmekar	-	-	-	1
<b>Jumlah</b>	<b>-</b>	<b>-</b>	<b>1</b>	<b>4</b>

Sumber: UPT Dinas Pendidikan Kecamatan Kalitengah

**Tabel 4.2.2 Jumlah Sarana Kesehatan di Kecamatan Kalitengah, 2017**

	Desa	Tempat Praktek		Posyandu	Polindes	Apotik
		Bidan	Dokter			
	(1)	(7)	(8)	(9)	(10)	(11)
1	Pucangro	1	-	2	1	-
2	Pucangtelu	1	-	4	1	-
3	Somosari	1	-	2	1	-
4	Jelakcatur	1	-	4	1	-
5	Tiwet	1	-	1	1	-
6	Blajo	1	-	2	1	-
7	Gambuahan	1	-	2	1	-
8	Bojoasri	1	-	5	1	-
9	Cluring	1	-	1	1	-
10	Lukrejo	1	-	2	1	-
11	Mungli	1	-	1	1	-
12	Dibe	1	-	2	1	-
13	Pengangsalan	1	-	2	1	-
14	Butungan	1	-	3	1	-
15	Kalitengah	1	-	2	1	-
16	Kediren	1	-	2	1	-
17	Kuluran	1	-	2	1	-
18	Canditunggal	1	-	2	1	-
19	Sugihwaras	1	-	5	1	-
20	Tunjungmekar	1	1	2	1	-
<b>Jumlah</b>		<b>20</b>	<b>1</b>	<b>48</b>	<b>20</b>	<b>-</b>

Sumber: Kantor Kecamatan Kalitengah

**Tabel 4.2.3 Jumlah Tenaga Medis/Tenaga Kesehatan di Kecamatan Kalitengah,**

Desa	Dokter	Bidan	Mantri Kesehatan	Dukun Bayi	
				Terlatih	Belum Terlatih
(1)	(2)	(3)	(4)	(5)	(6)
1 Pucangro	-	1	2	-	-
2 Pucangtelu	-	1	-	-	-
3 Somosari	-	1	-	-	-
4 Jelakatur	-	1	-	1	-
5 Tiwet	-	1	-	-	-
6 Blajo	-	1	4	-	-
7 Gambuhan	-	1	-	-	-
8 Bojoasri	-	1	-	1	-
9 Cluring	-	1	-	-	-
10 Lukrejo	-	1	-	-	-
11 Mungli	-	1	-	1	-
12 Dibe	1	1	1	-	-
13 Pengangsalan	-	1	-	1	-
14 Butungan	-	1	-	-	-
15 Kalitengah	-	1	1	-	-
16 Kediren	-	1	-	-	-
17 Kuluran	-	1	3	2	-
18 Canditunggal	-	1	-	1	-
19 Sugihwaras	-	1	-	-	-
20 Tunjungmekar	1	1	2	-	-
<b>Jumlah</b>	<b>2</b>	<b>20</b>	<b>13</b>	<b>7</b>	<b>-</b>

Sumber: Kantor Kecamatan Kalitengah

**Tabel 4.2.4 Jumlah Peserta KB Aktif Menurut Alat Kontrasepsi di Kecamatan Kalitengah, 2017**

Desa	PUS	Alat Kontrasepsi							Jumlah
		IUD	MOP	MOW	IMP	STK	PIL	KDM	
(1)	(2)	(3)	(4)	(5)	(6)	(7)	(8)	(9)	(10)
1 Pucangro	507	10	-	16	36	300	32	-	901
2 Pucangtelu	460	5	-	5	6	304	46	-	826
3 Somosari	245	9	-	-	7	140	37	-	438
4 Jelakatur	385	15	-	25	30	178	35	2	670
5 Tiwet	245	5	-	12	8	131	37	5	443
6 Blajo	188	8	-	6	4	87	31	-	324
7 Gambuhan	152	1	-	2	7	85	13	2	262
8 Bojoasri	492	14	-	3	114	111	114	-	848
9 Cluring	126	1	-	6	3	41	38	6	221
10 Lukrejo	287	3	3	9	3	137	67	-	509
11 Mungli	199	2	-	8	1	124	18	-	352
12 Dibe	317	9	-	28	38	197	42	3	634
13 Pengangsalan	239	24	-	11	23	61	61	2	421
14 Butungan	238	37	-	10	23	55	53	3	419
15 Kalitengah	156	4	3	10	3	88	3	3	270
16 Kediren	251	24	-	15	38	71	38	-	437
17 Kuluran	538	15	6	9	103	215	48	3	937
18 Canditunggal	395	6	-	27	6	203	58	1	696
19 Sugihwaras	651	33	-	31	83	130	89	15	1 032
20 Tunjungmekar	354	9	-	9	39	156	60	3	630
<b>Jumlah</b>	<b>6 425</b>	<b>234</b>	<b>12</b>	<b>242</b>	<b>575</b>	<b>2 814</b>	<b>920</b>	<b>48</b>	<b>11 270</b>

Sumber: Kantor Kecamatan Kalitengah

**Tabel 4.2.5 Jumlah Keluarga Menurut Pentahapan Keluarga Sejahtera di Kecamatan Kalitengah, 2017**

Desa	Pra Sejahtera	Sejahtera				Jumlah
		I	II	III	III +	
(1)	(2)	(3)	(4)	(5)	(6)	(7)
1 Pucangro	142	25	-	628	85	880
2 Pucangtelu	85	112	-	449	30	676
3 Somosari	75	17	3	257	52	404
4 Jelakcatur	127	25	-	336	43	531
5 Tiwet	52	29	5	192	43	321
6 Blajo	167	23	29	45	12	276
7 Gambuhan	80	40	3	98	4	225
8 Bojoasri	505	35	14	15	9	578
9 Cluring	55	11	4	95	24	189
10 Lukrejo	22	75	20	307	33	457
11 Mungli	55	46	-	146	32	279
12 Dibe	149	10	16	359	48	582
13 Pengangsalan	320	24	41	45	32	462
14 Butungan	217	119	35	55	26	452
15 Kalitengah	84	5	25	110	9	233
16 Kediren	121	62	110	99	16	408
17 Kuluran	19	124	301	271	52	767
18 Canditungal	85	40	-	371	57	553
19 Sugihwaras	391	93	37	343	65	929
20 Tunjungmekar	164	71	14	187	33	469
<b>Jumlah</b>	<b>2 915</b>	<b>986</b>	<b>657</b>	<b>4 408</b>	<b>705</b>	<b>9 671</b>

Sumber: Kantor Kecamatan Kalitengah

**Tabel 4.2.6 Jumlah Kejadian/Proses Nikah, Talak, Cerai, dan Rujuk di Kecamatan Kalitengah, 2017**

	<b>Desa</b>	<b>Nikah</b>	<b>Talak</b>	<b>Cerai</b>	<b>Rujuk</b>	<b>Jumlah</b>
	(1)	(2)	(3)	(4)	(5)	(6)
1	Pucangro	24	-	1	-	25
2	Pucangtelu	27	-	-	-	27
3	Somosari	14	-	1	-	15
4	Jelakcatur	21	-	-	-	21
5	Tiwet	9	-	-	-	9
6	Blajo	8	-	-	-	8
7	Gambuahan	7	-	-	-	7
8	Bojoasri	16	2	1	-	19
9	Cluring	4	-	-	-	4
10	Lukrejo	12	-	1	-	13
11	Mungli	14	-	-	-	14
12	Dibe	18	-	1	-	19
13	Pengangsalan	14	-	-	-	14
14	Butungan	10	-	-	-	10
15	Kalitengah	5	-	-	-	5
16	Kediren	10	-	-	-	10
17	Kuluran	11	-	1	-	12
18	Canditunggal	27	-	1	-	28
19	Sugihwaras	20	-	1	-	21
20	Tunjungmekar	10	-	-	-	10
	<b>Jumlah</b>	<b>281</b>	<b>2</b>	<b>8</b>	<b>-</b>	<b>291</b>

Sumber: Kantor Kecamatan Kalitengah

**Tabel 4.2.7 Jumlah Rumah Menurut Kualitas Bangunan di Kecamatan Kalitengah, 2017**

Desa	Permanen	Semi Permanen	Tidak Permanen	Jumlah
(1)	(2)	(3)	(4)	(5)
1 Pucangro	286	304	27	617
2 Pucangtelu	217	13	-	230
3 Somosari	152	62	33	247
4 Jelakcatur	222	113	97	432
5 Tiwet	81	103	23	207
6 Blajo	62	29	54	145
7 Gambuhan	68	62	23	153
8 Bojoasri	56	111	333	500
9 Cluring	76	43	16	135
10 Lukrejo	151	196	4	351
11 Mungli	202	22	1	225
12 Dibe	320	104	38	462
13 Pengangsalan	71	182	97	350
14 Butungan	76	134	44	254
15 Kalitengah	60	81	92	233
16 Kediren	78	101	165	344
17 Kuluran	277	225	30	532
18 Canditunggal	96	106	224	426
19 Sugihwaras	245	401	34	680
20 Tunjungmekar	148	54	132	334
<b>Jumlah</b>	<b>2 944</b>	<b>2 446</b>	<b>1 467</b>	<b>6 857</b>

Sumber: Kantor Kecamatan Kalitengah



**Tabel 4.2.8 Jumlah Fasilitas Olahraga di Kecamatan Kalitengah, 2017**

<b>Desa</b>	<b>Sepak Bola</b>	<b>Bola Volley</b>	<b>Bulu Tangkis</b>	<b>Tenis Meja</b>
(1)	(2)	(3)	(4)	(5)
1 Pucangro	-	1	1	1
2 Pucangtelu	-	1	-	1
3 Somosari	-	1	-	1
4 Jelakcatur	-	1	-	1
5 Tiwet	-	1	1	1
6 Blajo	-	1	1	1
7 Gambuhan	-	1	1	1
8 Bojoasri	-	1	1	1
9 Cluring	-	1	1	1
10 Lukrejo	-	1	1	1
11 Mungli	-	1	1	1
12 Dibe	1	1	1	1
13 Pengangsalan	1	1	1	1
14 Butungan	-	1	-	1
15 Kalitengah	1	1	1	1
16 Kediren	-	1	1	1
17 Kuluran	1	1	1	1
18 Canditunggal	-	1	1	1
19 Sugihwaras	1	1	1	1
20 Tunjungmekar	1	1	1	1
<b>Jumlah</b>	<b>6</b>	<b>20</b>	<b>16</b>	<b>20</b>

Sumber: Kantor Kecamatan Kalitengah

# BA B 5 PERTANIAN

<https://lamongankab.bps.go.id>

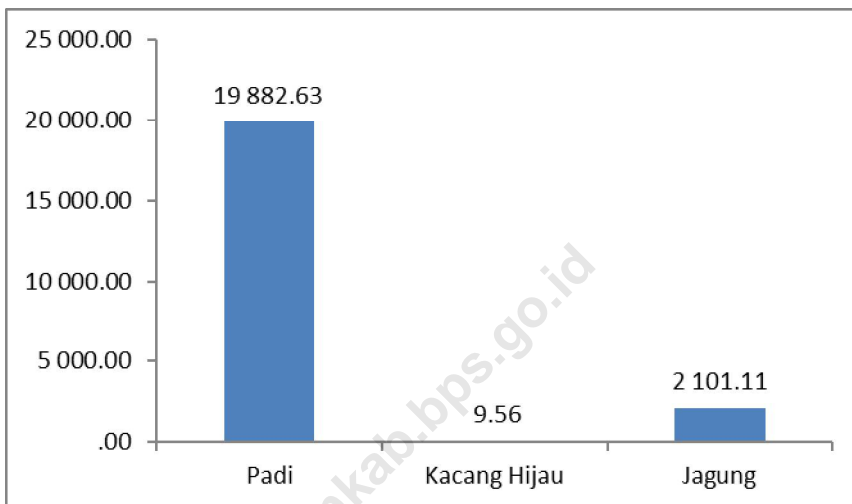
## ULASAN

Sebagian besar lahan di Kecamatan Kalitengah adalah lahan pertanian dengan luas sebesar 2.791,07 ha atau 83,41 persen dari luas seluruh wilayah kecamatan. Semua lahan pertanian di wilayah Kecamatan Kalitengah, masuk dalam pengairan irigasi setengah teknis. Jika dilihat dari luas pertanian per desa, Desa Bojoasri adalah desa dengan luas pertanian terbesar, yakni 351,50 hektar.

Pada tahun 2017, produksi padi di Kecamatan Kalitengah lebih besar daripada produksi jagung dan kacang hijau. Jumlah produksi padi mencapai 19.882,63 ton dengan luas panen 3.054 hektar. Sehingga, produktivitas padi di Kecamatan Kalitengah pada tahun 2017 ini adalah 6,51 ton per hektar. Produktivitas jagung sedikit lebih rendah dibandingkan padi, yakni sekitar 5,32 ton per hektar. Untuk kacang hijau, produktivitasnya mencapai 1,06 ton per hektar.

Populasi ternak besar, kecil, dan unggas di Kecamatan Kalitengah didominasi unggas ayam buras yang mencapai 17.470 ekor, yang disusul ternak kambing sebanyak 1.841 ekor, lalu unggas itik sebanyak 1.630 ekor, sapi 970 ekor, dan domba 961 ekor.

**Gambar 5. Produksi Tanaman Pangan Kecamatan Kalitengah, 2017**



**Tabel 5.1.1 Luas Lahan Menurut Jenis Penggunaan Lahan di Kecamatan Kalitengah (ha), 2017**

Desa	Lahan Pertanian		Lahan Bukan Pertanian	Jumlah
	Sawah	Bukan Sawah		
(1)	(2)	(3)	(4)	(5)
1 Pucangro	162,00	-	40,00	202,00
2 Pucangtelu	159,00	-	20,60	179,60
3 Somosari	256,00	-	12,00	268,00
4 Jelakcatur	180,00	-	16,25	196,25
5 Tiwet	59,32	-	11,50	70,82
6 Blajo	72,00	-	14,00	86,00
7 Gambuhan	69,25	-	9,00	78,25
8 Bojoasri	351,50	-	11,25	362,75
9 Cluring	121,00	-	6,08	127,08
10 Lukrejo	311,00	-	16,00	327,00
11 Mungli	182,00	8,00	12,00	202,00
12 Dibe	114,00	12,00	16,00	142,00
13 Pengangsalan	31,00	51,00	22,00	104,00
14 Butungan	76,00	16,00	17,00	109,00
15 Kalitengah	63,00	6,00	12,50	81,50
16 Kediren	80,00	19,00	15,00	114,00
17 Kuluran	144,00	27,00	22,90	193,90
18 Canditunggal	66,00	23,00	20,50	109,50
19 Sugihwaras	199,00	39,00	49,00	287,00
20 Tunjungmekar	95,00	-	10,40	105,40
<b>Jumlah</b>	<b>2 791,07</b>	<b>201,00</b>	<b>353,98</b>	<b>3 346,05</b>

Sumber: UPT Dinas Pertanian dan Kehutanan Kecamatan Kalitengah

**Tabel 5.1.2 Luas Wilayah Menurut Jenis Pengairan di Kecamatan Kalitengah (ha), 2017**

Desa	Jenis Pengairan			Jumlah
	Teknis	Setengah Teknis	Sederhana	
(1)	(2)	(3)	(4)	(5)
1 Pucangro	-	162,00	-	162,00
2 Pucangtelu	-	159,00	-	159,00
3 Somosari	-	256,00	-	256,00
4 Jelakcatur	-	180,00	-	180,00
5 Tiwet	-	59,32	-	59,32
6 Blajo	-	72,00	-	72,00
7 Gambuhan	-	69,25	-	69,25
8 Bojoasri	-	351,50	-	351,50
9 Cluring	-	121,00	-	121,00
10 Lukrejo	-	311,00	-	311,00
11 Mungli	-	182,00	-	182,00
12 Dibe	-	114,00	-	114,00
13 Pengangsalan	-	31,00	-	31,00
14 Butungan	-	76,00	-	76,00
15 Kalitengah	-	63,00	-	63,00
16 Kediren	-	80,00	-	80,00
17 Kuluran	-	144,00	-	144,00
18 Canditunggal	-	66,00	-	66,00
19 Sugihwaras	-	199,00	-	199,00
20 Tunjungmekar	-	95,00	-	95,00
<b>Jumlah</b>	-	<b>2 791,07</b>	-	<b>2 791,07</b>

Sumber: UPT Dinas Pertanian dan Kehutanan Kecamatan Kalitengah

**Tabel 5.1.3 Luas Panen, Produksi, dan Produktivitas Padi di Kecamatan Kalitengah, 2017**

Desa	Luas Panen (ha)	Produksi (ton)	Produktivitas (ton/ha)
(1)	(2)	(3)	(4)
1 Pucangro	201,00	1 336,65	6,65
2 Pucangtelu	133,00	868,49	6,53
3 Somosari	175,00	1 155,00	6,60
4 Jelakcatur	10,00	65,10	6,51
5 Tiwet	7,00	45,64	6,52
6 Blajo	70,00	457,10	6,53
7 Gambuhan	58,00	377,87	6,52
8 Bojoasri	256,00	1 671,68	6,53
9 Cluring	134,00	881,99	6,58
10 Lukrejo	289,00	1 930,52	6,68
11 Mungli	183,00	1 244,40	6,80
12 Dibe	221,00	1 438,55	6,51
13 Pengangsalan	76,00	496,42	6,53
14 Butungan	138,00	903,37	6,55
15 Kalitengah	117,00	760,03	6,50
16 Kediren	128,00	609,90	4,76
17 Kuluran	169,00	1 237,98	7,33
18 Canditunggal	122,00	697,71	5,72
19 Sugihwaras	462,00	3 018,58	6,53
20 Tunjungmekar	105,00	685,65	6,53
<b>Jumlah</b>	<b>3 054,00</b>	<b>19 882,63</b>	<b>6,51</b>

Sumber: UPT Dinas Pertanian dan Kehutanan Kecamatan Kalitengah

**Tabel 5.1.4 Luas Panen, Produksi, dan Produktivitas Jagung di Kecamatan Kalitengah, 2017**

<b>Desa</b>	<b>Luas Panen (ha)</b>	<b>Produksi (ton)</b>	<b>Produktivitas (ton/ha)</b>
(1)	(2)	(3)	(4)
1 Pucangro	20,00	109,12	5,46
2 Pucangtelu	4,00	21,58	5,40
3 Somosari	8,00	42,90	5,36
4 Jelakcatur	-	-	-
5 Tiwet	1,00	5,20	5,20
6 Blajo	2,00	10,76	5,38
7 Gambuhan	2,00	10,70	5,35
8 Bojoasri	8,00	42,40	5,30
9 Cluring	7,00	38,00	5,43
10 Lukrejo	18,00	98,40	5,47
11 Mungli	11,00	59,98	5,45
12 Dibe	11,00	58,84	5,35
13 Pengangsalan	92,00	490,35	5,33
14 Butungan	57,00	294,16	5,16
15 Kalitengah	9,00	47,50	5,28
16 Kediren	42,00	224,64	5,35
17 Kuluran	32,00	171,20	5,35
18 Canditanggal	23,00	122,10	5,31
19 Sugihwaras	44,00	232,08	5,27
20 Tunjungmekar	4,00	21,20	5,30
<b>Jumlah</b>	<b>395,00</b>	<b>2 101,11</b>	<b>5,32</b>

Sumber: UPT Dinas Pertanian dan Kehutanan Kecamatan Kalitengah



**Tabel 5.1.5 Luas Panen, Produksi, dan Produktivitas Kacang Hijau di Kecamatan Kalitengah, 2017**

<b>Desa</b>	<b>Luas Panen (ha)</b>	<b>Produksi (ton)</b>	<b>Produktivitas (ton/ha)</b>
(1)	(2)	(3)	(4)
1 Pucangro	-	-	-
2 Pucangtelu	-	-	-
3 Somosari	-	-	-
4 Jelakcatur	-	-	-
5 Tiwet	-	-	-
6 Blajo	-	-	-
7 Gambuhan	-	-	-
8 Bojoasri	-	-	-
9 Cluring	-	-	-
10 Lukrejo	-	-	-
11 Mungli	-	-	-
12 Dibe	-	-	-
13 Pengangsalan	5,00	5,30	1,06
14 Butungan	3,00	3,24	1,08
15 Kalitengah	-	-	-
16 Kediren	-	-	-
17 Kuluran	1,00	1,02	1,02
18 Canditunggal	-	-	-
19 Sugihwaras	-	-	-
20 Tunjungmekar	-	-	-
<b>Jumlah</b>	<b>9,00</b>	<b>9,56</b>	<b>1,06</b>

Sumber: UPT Dinas Pertanian dan Kehutanan Kecamatan Kalitengah

**Tabel 5.1.6 Populasi Ternak Besar dan Kecil di Kecamatan Kalitengah, 2017**

Desa	Sapi Potong	Kerbau	Kambing	Domba	Kuda
(1)	(2)	(3)	(4)	(5)	(6)
1 Pucangro	16	-	150	60	-
2 Pucangtelu	8	-	99	67	-
3 Somosari	17	-	81	61	-
4 Jelakcatur	6	-	61	41	-
5 Tiwet	2	-	66	66	-
6 Blajo	1	-	82	55	-
7 Gambuhan	2	-	52	40	-
8 Bojoasri	2	-	86	31	-
9 Cluring	6	-	60	39	-
10 Lukrejo	4	-	81	64	-
11 Mungli	84	2	64	36	-
12 Dibe	166	-	117	35	-
13 Pengangsalan	71	-	70	46	-
14 Butungan	89	-	111	26	-
15 Kalitengah	18	-	113	51	-
16 Kediren	102	-	98	62	-
17 Kuluran	161	-	112	61	-
18 Canditunggal	56	-	119	33	-
19 Sugihwaras	155	-	158	63	-
20 Tunjungmekar	4	-	61	24	-
<b>Jumlah</b>	<b>970</b>	<b>2</b>	<b>1 841</b>	<b>961</b>	<b>-</b>

Sumber: Dinas Peternakan dan Kesehatan Hewan Kab. Lamongan

**Tabel 5.1.7 Populasi Unggas di Kecamatan Kalitengah, 2017**

Desa	Ayam Buras	Ayam Pedaging	Ayam Petelur	Itik	Itik Manila
(1)	(2)	(3)	(4)	(5)	(6)
1 Pucangro	1 191	-	-	55	12
2 Pucangtelu	996	-	-	76	8
3 Somosari	623	-	-	112	11
4 Jelakatur	900	-	-	170	13
5 Tiwet	397	-	-	175	23
6 Blajo	491	-	-	180	12
7 Gambuhan	378	-	-	170	12
8 Bojoasri	701	-	-	268	23
9 Cluring	393	-	-	42	2
10 Lukrejo	661	-	-	82	2
11 Mungli	581	-	-	95	3
12 Dibe	1 282	-	-	25	4
13 Pengangsalan	830	-	-	20	3
14 Butungan	778	-	-	25	2
15 Kalitengah	1 202	-	-	30	7
16 Kediren	821	-	-	15	9
17 Kuluran	1 402	-	-	25	10
18 Canditunggal	915	-	-	30	5
19 Sugihwaras	1 816	-	-	25	15
20 Tunjungmekar	1 112	-	-	10	5
<b>Jumlah</b>	<b>17 470</b>	<b>-</b>	<b>-</b>	<b>1 630</b>	<b>181</b>

Sumber: Dinas Peternakan dan Kesehatan Hewan Kab. Lamongan

**Tabel 5.1.8 Jumlah Alat-Alat Pertanian di Kecamatan Kalitengah, 2017**

Desa	Hand Sprayer	Pompa Air	Hand Traktor	RMU/Hulle r
(1)	(2)	(3)	(4)	(5)
1 Pucangro	-	92	1	-
2 Pucangtelu	-	90	-	2
3 Somosari	-	63	-	-
4 Jelakcatur	-	115	1	-
5 Tiwet	-	41	-	1
6 Blajo	-	39	-	-
7 Gambuhan	-	69	-	-
8 Bojoasri	-	171	-	-
9 Cluring	-	49	-	-
10 Lukrejo	-	126	1	1
11 Mungli	-	76	-	1
12 Dibe	-	198	1	2
13 Pengangsalan	-	27	-	-
14 Butungan	-	31	-	-
15 Kalitengah	-	17	-	-
16 Kediren	-	44	-	-
17 Kuluran	-	216	2	1
18 Canditunggal	-	88	1	-
19 Sugihwaras	-	229	2	3
20 Tunjungmekar	-	114	1	1
<b>Jumlah</b>	<b>-</b>	<b>1 895</b>	<b>10</b>	<b>12</b>

Sumber: UPT Dinas Pertanian dan Kehutanan Kec. Kalitengah

# BAB 6 INDUSTRI

<https://lamongankab.bps.go.id>



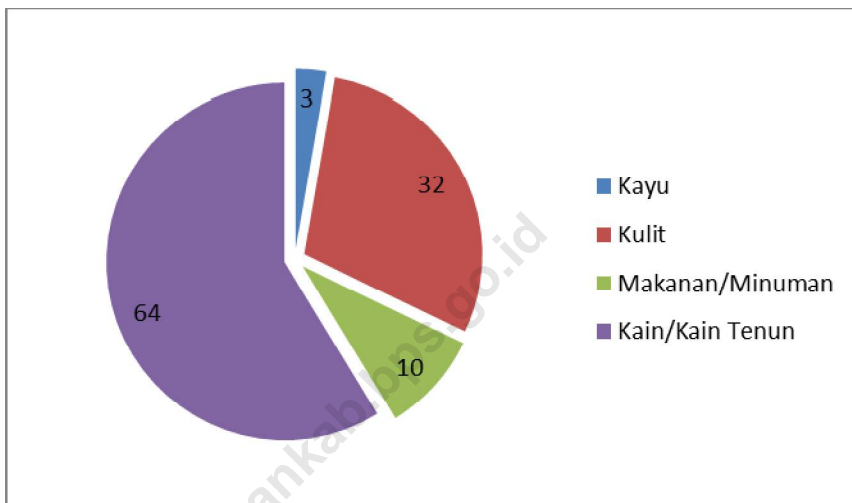
## ULASAN

Sektor industri di Kecamatan Kalitengah secara kuantitas masih sangat sedikit. Kondisi topografi dan letak geografis menjadi salah satu alasan dimana masyarakat di Kecamatan Kalitengah sebagian besar merupakan petani.

Data dari Kecamatan Kalitengah mencatat tahun 2017 ada 113 usaha kecil/kerajinan rumah tangga. Desa Pengangsalan merupakan desa dengan jumlah usaha kecil/kerajinan rumah tangga terbanyak dibanding desa-desa lain di Kecamatan Kalitengah. Ada sebanyak 56 usaha kecil/kerajinan rumah tangga di Desa Pengangsalan.

Dari total 113 usaha kecil/kerajinan rumah tangga di Kecamatan Kalitengah, usaha kecil/kerajinan rumah tangga kategori kain/kain tenun merupakan yang paling banyak dilakukan. Tercatat ada 64 usaha kain/kain tenun di Kecamatan Kalitengah dimana 55 usaha diantaranya terdapat di Desa Pengangsalan.

**Gambar 6. JUmlah Industri Menurut Jenis Industri Kecamatan Kalitengah, 2017**



**Tabel 6.1.1 Jumlah Industri Menurut Jenis Industri di Kecamatan Kalitengah, 2017**

Desa	Industri Kecil/ Kerajinan RT	Industri Sedang	Industri Besar	Jumlah
(1)	(2)	(3)	(4)	(5)
1 Pucangro	-	-	-	-
2 Pucangtelu	3	-	-	3
3 Somosari	-	-	-	-
4 Jelakcatur	-	-	-	-
5 Tiwet	1	-	-	1
6 Blajo	-	-	-	-
7 Gambuhan	-	-	-	-
8 Bojoasri	42	-	-	42
9 Cluring	1	-	-	1
10 Lukrejo	-	-	-	-
11 Mungli	-	-	-	-
12 Dibe	-	-	-	-
13 Pengangsalan	56	-	-	56
14 Butungan	1	-	-	1
15 Kalitengah	-	-	-	-
16 Kediren	1	-	-	1
17 Kuluran	1	-	-	1
18 Canditunggal	1	-	-	1
19 Sugihwaras	3	-	-	3
20 Tunjungmekar	3	-	-	3
<b>Jumlah</b>	<b>113</b>	<b>-</b>	<b>-</b>	<b>113</b>

Sumber: Kantor Kecamatan Kalitengah



**Tabel 6.1.2 Jumlah Industri Kecil dan Kerajinan Rumah Tangga di Kecamatan Kalitengah, 2017**

	<b>Desa</b>	<b>Kulit</b>	<b>Kayu</b>	<b>Logam/ Logam Mulia</b>	<b>Anyaman</b>
	(1)	(2)	(3)	(4)	(5)
1	Pucangro	-	-	-	-
2	Pucangtelu	-	1	-	-
3	Somosari	-	-	-	-
4	Jelakcatur	-	-	-	-
5	Tiwet	-	-	-	-
6	Blajo	-	-	-	-
7	Gambuahan	-	-	-	-
8	Bojoasri	32	-	-	-
9	Cluring	-	-	-	-
10	Lukrejo	-	-	-	-
11	Mungli	-	-	-	-
12	Dibe	-	-	-	-
13	Pengangsalan	-	-	1	-
14	Butungan	-	1	-	-
15	Kalitengah	-	-	-	-
16	Kediren	-	-	-	-
17	Kuluran	-	-	-	-
18	Canditanggal	-	-	-	-
19	Sugihwaras	-	1	-	-
20	Tunjungmekar	-	-	-	-
	<b>Jumlah</b>	<b>32</b>	<b>3</b>	<b>1</b>	<b>-</b>

Sumber: Kantor Kecamatan Kalitengah

Lanjutan Tabel 6.1.2

Desa	Kain/ Kain Tenun	Makanan/ Minuman	Lainnya	Jumlah
(1)	(6)	(7)	(8)	(9)
1 Pucangro	-	-	-	-
2 Pucangtelu	-	1	1	3
3 Somosari	-	-	-	-
4 Jelakcatur	-	-	-	-
5 Tiwet	-	1	-	1
6 Blajo	-	-	-	-
7 Gambuhan	-	-	-	-
8 Bojoasri	9	1	-	42
9 Cluring	-	1	-	1
10 Lukrejo	-	-	-	-
11 Mungli	-	-	-	-
12 Dibe	-	-	-	-
13 Pengangsalan	55	-	-	56
14 Butungan	-	-	-	1
15 Kalitengah	-	-	-	-
16 Kediren	-	1	-	1
17 Kuluran	-	1	-	1
18 Canditunggal	-	1	-	1
19 Sugihwaras	-	1	1	3
20 Tunjungmekar	-	2	1	3
<b>Jumlah</b>	<b>64</b>	<b>10</b>	<b>3</b>	<b>113</b>

Sumber: Kantor Kecamatan Kalitengah

# Bab 7 PERDAGANGAN

<https://lamongankab.bps.go.id>



## ULASAN

Perekonomian masyarakat akan lebih cepat berkembang jika tersedia sarana perekonomian yang memadai. Sarana perekonomian yang ada terdiri dari perbankan, pasar, toko/kios, restoran/depot dan warung/kedai.

Pada tahun 2017, jumlah pasar desa di Kecamatan Kalitengah sebanyak 2 pasar yang terletak di Desa Pucangro. Sedangkan jumlah kios dan warung masing-masing sebanyak 118 kios dan 97 toko. Desa yang memiliki kios dan warung terbanyak adalah Desa Tunjungmekar yaitu 118 kios dan 97 warung.

Usaha jasa tersedia di seluruh desa di Kecamatan Kalitengah yaitu sejumlah 3 bengkel mobil/motor, 9 reparasi elektronik, 4 bengkel las, 9 salon/pangkas rambut, 29 penjahit, 23 usaha persewaan alat pesta, dan 2 usaha fotocopi.

**Tabel 7.1.1 Banyaknya Sarana Perdagangan Menurut Jenisnya di Kecamatan Kalitengah, 2017**

	Desa/Kelurahan	Pasar Umum	Pasar Desa	Kios	Warung	Rumah Makan/ Restoran	Jumlah
	(1)	(2)	(3)	(4)	(5)	(6)	(7)
1	Pucangro	-	2	21	6	-	29
2	Pucangtelu	-	-	8	3	-	11
3	Somosari	-	-	3	2	-	5
4	Jelakcatur	-	-	3	2	-	5
5	Tiwet	-	-	2	1	-	3
6	Blajo	-	-	2	1	-	3
7	Gambuhan	-	-	3	2	-	5
8	Bojoasri	-	-	2	2	-	4
9	Cluring	-	-	3	2	-	5
10	Lukrejo	-	-	3	2	-	5
11	Mungli	-	-	3	2	-	5
12	Dibe	-	-	2	1	-	3
13	Pengangsalan	-	-	2	1	-	3
14	Butungan	-	-	2	3	-	5
15	Kalitengah	-	-	2	2	-	4
16	Kediren	-	-	2	2	-	4
17	Kuluran	-	-	4	7	-	11
18	Canditunggal	-	-	3	7	-	10
19	Sugihwaras	-	-	6	14	-	20
20	Tunjungmekar	-	-	42	35	-	77
<b>Jumlah</b>			<b>2</b>	<b>118</b>	<b>97</b>		<b>217</b>

Sumber : Kantor Desa dan Kantor Kecamatan Turi

**Tabel 7.1.2 Jumlah Toko dan PKL di Kecamatan Kalitengah, 2017**

	Desa/Kelurahan	Toko	PKL	Jumlah
	(1)	(2)	(3)	(4)
1	Pucangro	2	1	3
2	Pucangtelu	1	-	1
3	Somosari	2	-	2
4	Jelakatur	1	-	1
5	Tiwet	1	-	1
6	Blajo	1	-	1
7	Gambuhan	2	-	2
8	Bojoasri	4	-	4
9	Cluring	2	-	2
10	Lukrejo	2	-	2
11	Mungli	1	-	1
12	Dibe	1	-	1
13	Pengangsalan	1	-	1
14	Butungan	1	-	1
15	Kalitengah	1	2	3
16	Kediren	1	-	1
17	Kuluran	1	-	1
18	Canditunggal	1	-	1
19	Sugihwaras	2	2	4
20	Tunjungmekar	6	3	9
	<b>Jumlah</b>	<b>34</b>	<b>8</b>	<b>42</b>

Sumber : Kantor Desa dan Kantor Kecamatan Turi

**Tabel 7.1.3 Jumlah Usaha Jasa Perseorangan di Kecamatan Kalitengah, 2017**

	Desa/Kelurahan	Bengkel Mobil/Motor	Cuci Mobil/Motor	Reparasi Elektronik	Bengkel Las
	(1)	(2)	(3)	(4)	(5)
1	Pucangro	1	-	1	1
2	Pucangtelu	-	-	-	-
3	Somosari	-	-	-	-
4	Jelakcatur	-	-	-	-
5	Tiwet	1	-	1	-
6	Blajo	-	-	-	-
7	Gambuhan	-	-	-	-
8	Bojoasri	-	-	1	-
9	Cluring	-	-	-	-
10	Lukrejo	-	-	-	-
11	Mungli	-	-	-	-
12	Dibe	-	-	1	-
13	Pengangsalan	-	-	1	-
14	Butungan	-	-	-	-
15	Kalitengah	-	-	-	-
16	Kediren	-	-	-	-
17	Kuluran	1	-	-	1
18	Canditunggal	-	-	1	-
19	Sugihwaras	-	-	-	-
20	Tunjungmekar	-	-	3	2
	<b>Jumlah</b>	<b>3</b>	<b>0</b>	<b>9</b>	<b>4</b>

Sumber : Kantor Desa dan Kantor Kecamatan Turi

**Lanjutan Tabel 7.1.3**

	Desa/Kelurahan	Salon/ Pangkas Rambut	Biro/ Agen Perjalanan	Penjahit	Jumlah
	(1)	(6)	(7)	(8)	(9)
1	Pucangro	2	-	3	8
2	Pucangtelu	1	-	1	2
3	Somosari	-	-	1	1
4	Jelakcatur	-	-	2	2
5	Tiwet	1	-	-	3
6	Blajo	-	-	1	1
7	Gambuhan	-	-	1	1
8	Bojoasri	-	-	1	2
9	Cluring	-	-	2	2
10	Lukrejo	1	-	1	2
11	Mungli	-	-	1	1
12	Dibe	1	-	1	3
13	Pengangsalan	-	-	1	2
14	Butungan	-	-	1	1
15	Kalitengah	-	-	2	2
16	Kediren	-	-	1	1
17	Kuluran	-	-	1	3
18	Canditunggal	-	-	2	3
19	Sugihwaras	1	-	2	3
20	Tunjungmekar	2	-	4	11
	<b>Jumlah</b>	<b>9</b>	<b>0</b>	<b>29</b>	<b>54</b>

Sumber : Kantor Desa dan Kantor Kecamatan Turi



**Tabel 7.1.4 Jumlah Usaha Persewaan, Agen Perjalanan dan Fotocopy di Kecamatan Kalitengah, 2017**

	Desa/Kelurahan	Persewaan Alat Pesta	Agen Perjalanan	Foto Copy	Jumlah
	(1)	(2)	(3)	(4)	(5)
1	Pucangro	1	-	-	1
2	Pucangtelu	1	-	-	1
3	Somosari	1	-	-	1
4	Jelakcatur	1	-	-	1
5	Tiwet	1	-	-	1
6	Blajo	1	-	-	1
7	Gambuhan	1	-	-	1
8	Bojoasri	1	-	-	1
9	Cluring	1	-	-	1
10	Lukrejo	1	-	-	1
11	Mungli	1	-	-	1
12	Dibe	2	-	2	4
13	Pengangsalan	1	-	-	1
14	Butungan	1	-	-	1
15	Kalitengah	2	-	-	2
16	Kediren	1	-	-	1
17	Kuluran	1	-	-	1
18	Canditunggal	2	-	-	2
19	Sugihwaras	1	-	-	1
20	Tunjungmekar	2	-	-	2
<b>Jumlah</b>		<b>23</b>	<b>0</b>	<b>2</b>	<b>25</b>

Sumber : Kantor Desa dan Kantor Kecamatan Turi

# BAB 8 **TRANSPORTASI** *dan* **KOMUNIKASI**

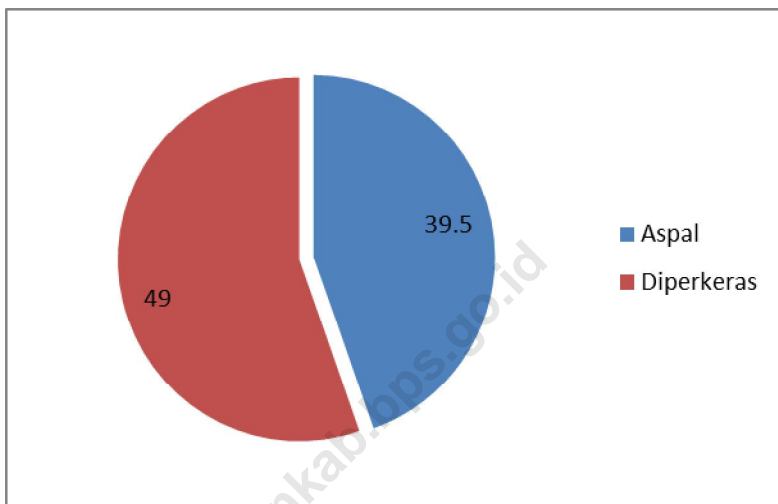
<https://lamongankab.bps.go.id>

## ULASAN

Dari aspek jarak Kantor Desa ke Sarana/Fasilitas Umum di Kecamatan Kalitengah cukup bervariasi. Rata-rata jarak yang harus ditempuh adalah sekitar 0,5 km sampai 7 km untuk dapat mencapai sarana/fasilitas umum seperti kantor kecamatan, Polsek, dan Pustu. Hanya Desa Dibe yang bisa akses ke sarana/fasilitas umum cukup dekat yaitu hanya perlu menempuh jarak 1 km saja. Desa Pucangro merupakan desa dengan akses ke sarana/fasilitas umum cukup jauh. Jarak yang harus ditempuh dari kantor desa ke sarana/fasilitas umum mencapai rata-rata 7 km.

Dari segi sarana dan prasarana transportasi di Kecamatan Kalitengah sudah cukup memadai. 44,63% jalan di Kecamatan Bluluk sudah diaspal, sisanya sudah diperkeras dan tidak ada jalan yang permukaannya masih tanah.

**Gambar 8. Panjang Jalan Desa Menurut Jenis Jalan di Kecamatan Kalitengah (km), 2017**



	<b>Desa</b>	<b>Kantor Camat</b>	<b>Polsek</b>	<b>Puskesmas /Pustu</b>	<b>Ibukota Kabupaten</b>
	(1)	(2)	(3)	(4)	(5)
1	Pucangro	7.0	7.0	0.5	29.0
2	Pucangtelu	6.0	6.0	3.5	22.0
3	Somosari	4.0	4.0	5.0	25.0
4	Jelakcatur	3.6	3.6	2.0	26.0
5	Tiwet	4.0	4.0	-	26.0
6	Blajo	5.1	5.1	4.0	30.0
7	Gambuhan	5.4	5.4	3.0	30.0
8	Bojoasri	5.7	5.7	-	30.0
9	Cluring	2.7	2.7	2.0	26.0
10	Lukrejo	3.0	3.0	-	29.0
11	Mungli	2.6	2.6	1.5	28.0
12	Dibe	1.0	1.0	-	24.0
13	Pengangsalan	2.0	2.0	2.0	25.0
14	Butungan	1.5	1.5	1.5	27.0
15	Kalitengah	1.4	1.4	1.4	26.0
16	Kediren	2.2	2.2	2.2	27.0
17	Kuluran	3.0	3.0	3.0	28.0
18	Canditunggal	5.4	5.4	3.0	29.0
19	Sugihwaras	5.4	5.4	2.0	29.0
20	Tunjungmekar	5.0	5.0	-	29.0

Sumber: Kantor Kecamatan Kalitengah

	<b>Desa</b>	<b>Aspal</b>	<b>Diperkeras</b>	<b>Tanah</b>	<b>Jumlah</b>
	(1)	(2)	(3)	(4)	(5)
1	Pucangro	3.0	1.5	-	4.5
2	Pucangtelu	3.0	2.0	-	5.0
3	Somosari	2.0	2.0	-	4.0
4	Jelakcatur	1.5	3.0	-	4.5
5	Tiwet	1.5	2.0	-	3.5
6	Blajo	1.5	1.0	-	2.5
7	Gambuhan	2.0	1.5	-	3.5
8	Bojoasri	3.0	4.0	-	7.0
9	Cluring	3.0	2.0	-	5.0
10	Lukrejo	3.0	3.0	-	6.0
11	Mungli	1.0	3.0	-	4.0
12	Dibe	2.0	2.0	-	4.0
13	Pengangsalan	1.5	2.0	-	3.5
14	Butungan	1.0	3.0	-	4.0
15	Kalitengah	1.0	3.0	-	4.0
16	Kediren	1.5	3.0	-	4.5
17	Kuluran	1.5	3.0	-	4.5
18	Canditungal	1.5	3.0	-	4.5
19	Sugihwaras	3.0	3.0	-	6.0
20	Tunjungmekar	2.0	2.0	-	4.0
	<b>Kalitengah</b>	<b>39.5</b>	<b>49.0</b>	<b>-</b>	<b>88.5</b>

Sumber: Kantor Kecamatan Kalitengah

No. Ruas	Ruas Jalan	Panjang (m)	Lokasi	Panjang (m)
(1)	(2)	(3)	(4)	(5)
211	Desa Sugihwaras - Tunjungmekar	3 045	Desa Sugihwaras : Desa Tunjungmekar :	1170 1875
212	Desa Jelakatur - Somosari	3 511	Desa Jelakatur : Desa Somosari :	1136 2375
213	Desa Tiwet - Bojoasri	5 643	Desa Tiwet : Desa Blajo : Desa Gambuhan : Desa Bojoasri :	1195 1315 1210 1923
214	Desa Cluring - Kediren	2 000	Desa Cluring : Desa Kediren :	1020 980
215	Desa Lukrejo - Mungli	1 832	Desa Lukrejo	: 1 832
216	Desa Canditunggal - Jl. PU Kab.	980	Desa Canditunggal	: 980
217	Desa Dibee - Butungan	2 525	Desa Butungan : Desa Dibee :	2045 480
218	Desa Pucangro - Karangwedoro	1 685	Desa Pucangro	: 1 685
219	Desa Pengangsalan - Mertani	980	Desa Pengangsalan	: 980
220	Desa Lukrejo - Kalitengah	1 327	Desa Lukrejo	: 1 327
221	Desa Tunjungmekar - Sugihwaras	2 810	Desa Tunjungmekar : Desa Sugihwaras :	1460 1350
<b>Jumlah</b>		<b>26 338</b>		<b>26 338</b>

Sumber: Kantor Kecamatan Kali tengah

# BAB 9 EKONOMI



**ALOKASI  
DANA DESA**

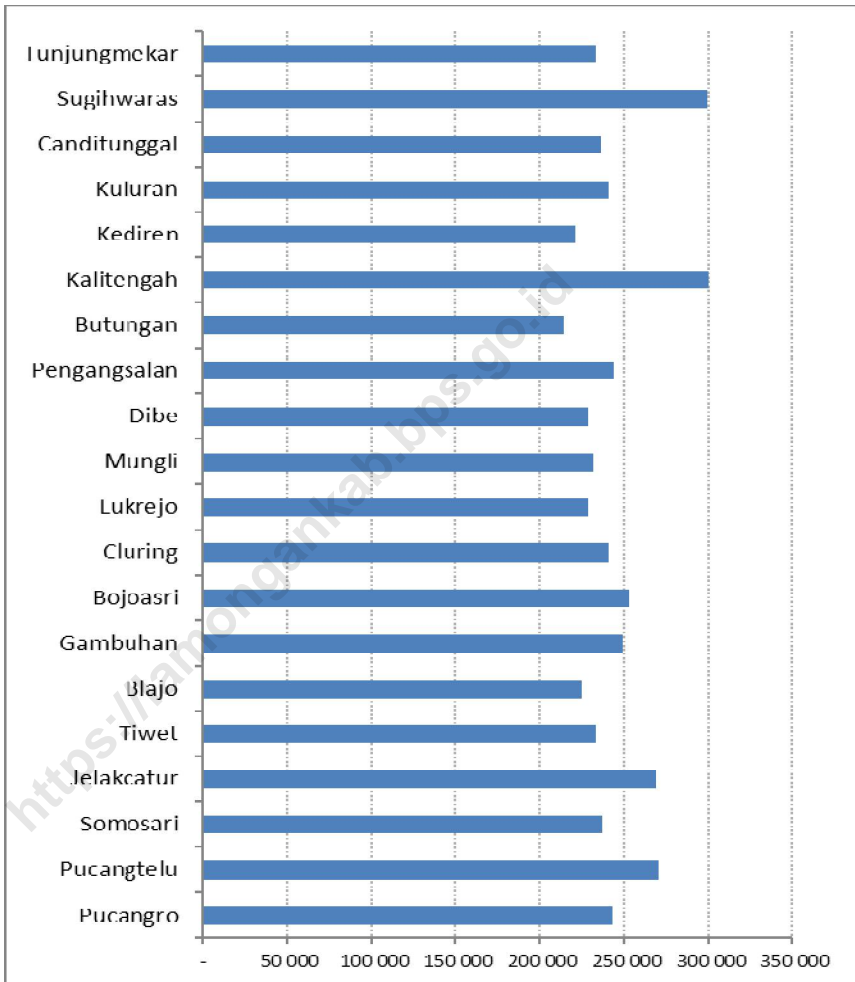


# ULASAN

Alokasi Dana Desa (ADD) adalah anggaran keuangan yang diberikan pemerintah kepada desa, yang mana sumbernya berasal dari hasil bagi pajak daerah serta dari dana perimbangan keuangan pusat dan daerah yang diterima oleh kabupaten. Sesuai Peraturan Menteri Dalam Negeri no 37 tahun 2007 tentang Pedoman Pengelolaan Keuangan Desa didalam pasal 18 menyatakan bahwa " Alokasi Dana Desa berasal dari APBD Kabupaten/Kota yang bersumber dari dana perimbangan keuangan pusat dan daerah yang diterima oleh pemerintah kabupaten/kota untuk desa paling sedikit 10% (sepuluh persen)".

Jumlah Alokasi Dana Desa (ADD) yang diterima oleh Kecamatan Kalitengah sebesar Rp. 4.900.390.700,00. Untuk realisasi pemasukan PBB di Kecamatan Kalitengah tahun 2017 mencapai seratus persen, yakni sebesar Rp. 766.593.318,00.

**Gambar 9. Penerimaan Alokasi Dana Desa (ADD) di Kecamatan Kalitengah (ribu rupiah), 2017**



Tabel 9.1.1

**Penerimaan Alokasi Dana Desa Dan Dana Desa  
(Dalam Rupiah) di Kecamatan Kalitengah, 2017**

<b>Desa/Kelurahan</b>	<b>ADD</b>	<b>DD</b>	<b>Jumlah</b>
(1)	(2)	(3)	
1 Pucangro	243.094.600	767.565.400	1.010.660.000
2 Pucangtelu	270.742.700	766.774.000	1.037.516.700
3 Somosari	236.907.300	762.665.100	999.572.400
4 Jelakatur	269.272.500	771.203.600	1.040.476.100
5 Tiwet	233.655.000	770.546.500	1.004.201.500
6 Blajo	224.724.000	784.040.200	1.008.764.200
7 Gambuhan	249.019.700	784.321.300	1.033.341.000
8 Bojoasri	253.183.300	801.629.300	1.054.812.600
9 Cluring	240.677.600	763.548.400	1.004.226.000
10 Lukrejo	229.033.800	766.356.400	995.390.200
11 Mungli	231.509.000	759.490.600	990.999.600
12 Dibe	228.776.500	770.034.300	998.810.800
13 Pengangsalan	243.634.700	771.121.400	1.014.756.100
14 Butungan	214.166.400	759.693.100	973.859.500
15 Kalitengah	300.627.100	799.756.400	1.100.383.500
16 Kediren	221.236.500	777.475.100	998.711.600
17 Kuluran	240.592.300	771.165.700	1.011.758.000
18 Canditunggal	236.460.700	763.523.400	999.984.100
19 Sugihwaras	299.419.500	779.552.400	1.078.971.900
20 Tunjungmekar	233.657.500	762.039.100	995.696.600
<b>Jumlah</b>	<b>4.900.390.700</b>	<b>15.452.501.700</b>	<b>20.352.892.400</b>

Sumber : Kantor Camat Kalitengah

**Tabel 9.1.2 Realisasi Pemasukan PBB (Rupiah) di Kecamatan Kalitengah, 2017**

Desa/Kelurahan	Target	Realisasi	Sisa	Persentase
(1)	(2)	(3)	(4)	(5)
1 Pucangro	59.913.843	59.913.843	0	100
2 Pucangtelu	50.791.923	50.791.923	0	100
3 Somosari	46.855.383	46.855.383	0	100
4 Jelakcatur	42.043.781	42.043.781	0	100
5 Tiwet	19.319.818	19.319.818	0	100
6 Blajo	21.723.344	21.723.344	0	100
7 Gambuhan	16.554.936	16.554.936	0	100
8 Bojoasri	59.778.991	59.778.991	0	100
9 Cluring	23.184.458	23.184.458	0	100
10 Lukrejo	78.235.257	78.235.257	0	100
11 Mungli	40.295.888	40.295.888	0	100
12 Dibe	42.106.838	42.106.838	0	100
13 Pengangsalan	26.799.413	26.799.413	0	100
14 Butungan	25.100.367	25.100.367	0	100
15 Kalitengah	21.072.655	21.072.655	0	100
16 Kediren	28.420.659	28.420.659	0	100
17 Kuluran	45.212.620	45.212.620	0	100
18 Canditunggal	31.275.857	31.275.857	0	100
19 Sugihwaras	58.303.199	58.303.199	0	100
20 Tunjungmekar	29.604.088	29.604.088	0	100
<b>Jumlah</b>	<b>766.593.318</b>	<b>766.593.318</b>	<b>0</b>	<b>100</b>

Sumber : Kantor Camat Kalitengah

**Tabel 9.1.3 Jumlah Bank Menurut Jenis di Kecamatan Kalitengah, 2017**

<b>Desa/Kelurahan</b>	<b>Bank Umum</b>	<b>BPR</b>
(1)	(2)	(3)
1 Pucangro	-	-
2 Pucangtelu	-	-
3 Somosari	-	-
4 Jelakcatur	-	-
5 Tiwet	-	-
6 Blajo	-	-
7 Gambuhan	-	-
8 Bojoasri	-	-
9 Cluring	-	-
10 Lukrejo	-	-
11 Mungli	-	-
12 Dibe	1	-
13 Pengangsalan	-	-
14 Butungan	-	-
15 Kalitengah	-	-
16 Kediren	-	-
17 Kuluran	-	-
18 Canditunggal	-	-
19 Sugihwaras	-	-
20 Tunjungmekar	-	1
<b>Jumlah</b>	<b>1</b>	<b>1</b>

*Sumber : Kantor Camat Kalitengah*

**Tabel 9.1.4 Jumlah Koperasi Menurut Jenis Koperasi di Kecamatan Kalitengah, 2017**

Desa/Kelurahan	KUD	KPN	KOKPAR	KOPPAS	KOPWAN	Lainnya	Jumlah
(1)	(2)	(3)	(4)	(5)	(6)	(7)	(8)
1 Pucangro	-	1	-	-	1	3	5
2 Pucangtelu	-	-	-	-	1	-	1
3 Somosari	-	-	-	-	1	-	1
4 Jelacatur	-	-	-	-	1	-	1
5 Tiwet	-	-	-	-	1	-	1
6 Blajo	-	-	-	-	1	-	1
7 Gambuhan	-	-	-	-	1	-	1
8 Bojoasri	-	-	-	-	1	-	1
9 Cluring	-	-	-	-	1	-	1
10 Lukrejo	-	-	-	-	1	1	2
11 Mungli	-	-	-	-	1	-	1
12 Dibe	-	1	-	-	1	-	2
13 Pengangsalan	-	-	-	-	1	-	1
14 Butungan	-	-	-	-	1	-	1
15 Kalitengah	-	-	-	-	1	-	1
16 Kediren	-	-	-	-	1	-	1
17 Kuluran	-	-	-	-	1	-	1
18 Canditunggal	-	-	-	-	1	-	1
19 Sugihwaras	-	-	-	-	1	-	1
20 Tunjungmekar	-	-	-	-	1	-	1
<b>Jumlah</b>	-	<b>2</b>	-	-	<b>20</b>	<b>4</b>	<b>26</b>

Sumber : Kantor Camat Kalitengah

# DATA

## MENCERDASKAN BANGSA

— *Enlighten The Nation* —



**BADAN PUSAT STATISTIK  
KABUPATEN LAMONGAN**

*BPS-Statistics of Lamongan Regency*

Jalan Basuki Rahmad 176 Lamongan 62215

Telp: (0322)321339, Fax: (0322)321339

Homepage: <http://lamongankab.bps.go.id>

E-mail: [bps3524@bps.go.id](mailto:bps3524@bps.go.id)

ISSN 0021-5562



9 770021 556213