

Katalog: 1102001.1105151

KECAMATAN
DARUL FALAH DALAM ANGKA
2020

Darul Falah Subdistrict in Figures



BADAN PUSAT STATISTIK KAB. ACEH TIMUR
BPS-STATISTICS OF ACEH TIMUR REGENCY

KECAMATAN DARUL FALAH DALAM ANGKA 2020

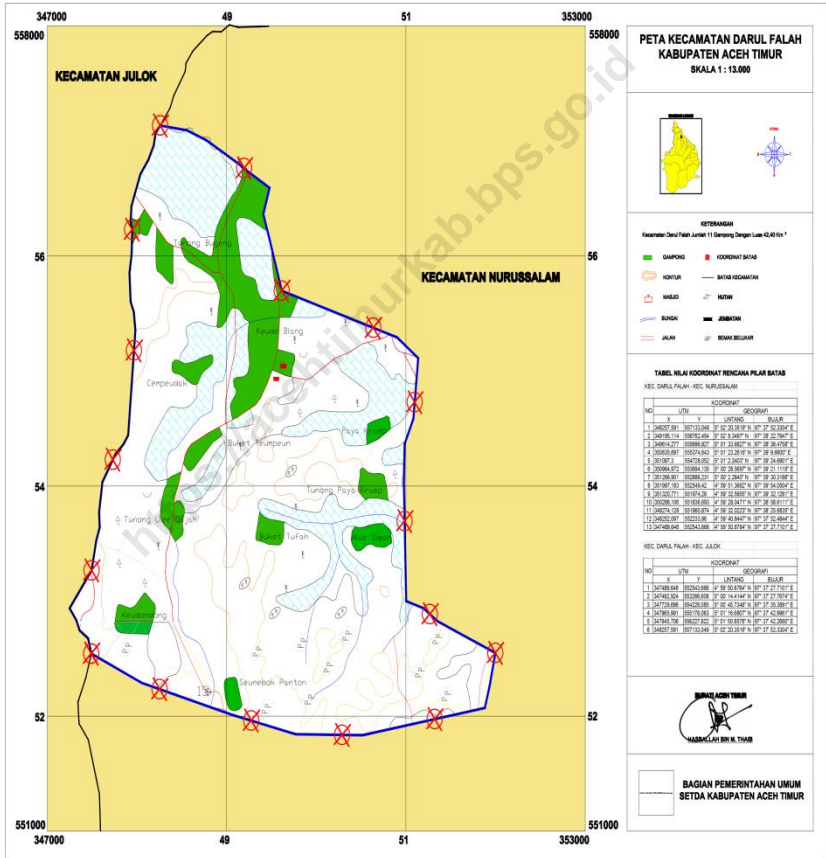
Nomor Katalog : 1102001.1105151
Ukuran Buku : 21 cm x 14,81 cm
Jumlah Halaman : x + 91 halaman

Naskah:
Koordinator Statistik Kecamatan

Desain dan Gambar Kulit:
Seksi Integrasi Pengolahan dan Diseminasi
Statistik

Diterbitkan oleh:
Badan Pusat Statistik Kabupaten Aceh Timur

PETA KECAMATAN DARUL FALAH



KATA PENGANTAR



Dengan penuh rasa syukur kehadiran Allah SWT, berkat rahmat dan ridho Nya akhirnya buku **“Kecamatan Darul Falah Dalam Angka Tahun 2020”** dapat diterbitkan. Publikasi ini merupakan hasil kompilasi data-data yang dikumpulkan oleh Koordinator, yang berisi beragam data mengenai kondisi Kecamatan Darul Falah Kabupaten Aceh Timur dilihat dari tingkat desa.

Dengan terbitnya Publikasi Kecamatan Darul Falah Dalam Angka Tahun 2020 ini kiranya dapat memberikan Informasi bagi Konsumen Data terutama untuk Perencanaan Pembangunan dan Kebutuhan Data Lainnya.

Kepada Koordinator Statistik Kecamatan Darul Falah, dan seluruh staf Badan Pusat Statistik Kabupaten Aceh Timur dan semua pihak yang telah membantu terbitnya publikasi ini kami menyampaikan penghargaan dan ucapan terima kasih yang sebesar-besarnya.

Walaupun publikasi ini telah disiapkan sebaik-baiknya, barang kali masih ada kekurangan dan kesalahan yang terjadi, oleh karena itu kami mohon maaf yang sebesar-besarnya. Kami sangat mengharapkan tanggapan, kritik dan saran yang bersifat membangun dari para pembaca untuk penyempurnaan publikasi ini di masa mendatang. Semoga publikasi ini bermanfaat bagi pengguna data, terimakasih.

Idi September 2020 M

Kepala Badan Pusat Statistik
Kabupaten Aceh Timur

Busnir, S.Si

Nip. 19600404 198603 1 026

KATA SAMBUTAN

Puji syukur kita panjatkan kehadiran Allah SWT atas terbitnya **Kecamatan DarulFalahDalam Angka Tahun 2020**. Publikasi ini merupakan publikasi rutin yang diterbitkan BPS Kabupaten Aceh Timur dan Koordinator Statistik Kecamatan DarulFalah.

Dengan terbitnya publikasi ini kiranya dapat membantu pemerintah Kabupaten Aceh Timur serta konsumen data lainnya untuk menyusun suatu perencanaan. Publikasi ini juga dapat memberikan gambaran sejauh mana program pembangunan telah memberikan hasil guna bagi kepentingan masyarakat yang berdomisili di pedesaan.

Kami atas nama Pemerintah Daerah Kecamatan DarulFalahmenyambut baik atas terbitnya Publikasi Kecamatan DarulFalahDalam Angka 2020. Kepada Koordinator Statistik Kecamatan DarulFalahyang telah berusaha sedemikian rupa sehingga publikasi ini dapat terbit, kami sampaikan penghargaan, dengan harapan agar penerbitan publikasi ini di masa yang mendatang dapat menampilkan data lebih beragam sehingga Kecamatan DarulFalahDalam Angka dapat terbaca seindah aslinya, lengkap dan utuh serta bermanfaat. Terima kasih.

Ulee Gajah, September2020 M

Camat Darul Falah

PADRI, S.Pd
Nip.1969901101989101001

KATA PENGANTAR

Kecamatan Darul Falah Dalam Angka Tahun 2020 ini merupakan publikasi rutin yang diterbitkan. Data yang disajikan adalah data primer yang berasal dari instansi-instansi yang berada dalam wilayah kerja Darul Falah.

Kami sangat mengharapkan saran dan kritik yang sifatnya konstruktif dari pengguna data untuk perbaikan di masa mendatang. Karena kami yakin bahwa data yang disajikan masih mempunyai kelemahan, baik dalam penyediaan data yang lengkap maupun dalam tata olah penyusunan dan tampilan tabel.

Dengan terbitnya publikasi ini kiranya dapat member kemudahan dalam rangka penentuan proses perencanaan pembangunan di Kecamatan Darul Falah. Diharapkan pula data ini dapat berguna bagi semua pengguna data baik pemerintah maupun lembaga, serta konsumen data lainnya.

Kepada semua pihak yang telah membantu hingga terbitnya publikasi ini kami ucapkan terima kasih. Semoga publikasi ini bermanfaat untuk kita semua. Terima kasih.

DAFTAR ISI

PETA KECAMATAN	ii	
KATA PENGANTAR KEPALA BPS KABUPATEN ACEH TIMUR	iii	
KATA SAMBUTAN CAMAT DARUL FALAH	iv	
KATA PENGANTAR KOORDINATOR STATISTIK KECAMATAN	v	
DAFTAR ISI	vi - ix	
Bab I	Letak Geografis	1 – 9
	Letak Geografis	3
Tabel I.1	Batas Wilayah Per Desa Dalam Kecamatan Darul Falah Tahun 2019	5
Tabel I.2	Perkiraan Luas Wilayah Menurut Jenis Penggunaan Tanah Dirinci Per Desa Dalam Kecamatan Darul Falah Tahun 2019	6–7
Tabel I.3	Geografis Desa /Kelurahan dan Tinggi di Atas Permukaan Laut Dirinci Per Desa Dalam Kecamatan Darul Falah Tahun 2019	8
Tabel I.4	Luas Desa, Topografi Wilayah dan Keberadaan Hutan Dirinci Per Desa Dalam Kecamatan Darul Falah Tahun 2019	9
Bab II	Pemerintahan	11 – 18
Tabel II.1	Jumlah Dusun dan Keterangan Umum Desa Menurut Status Dirinci Per Desa Dalam Kecamatan Darul Falah Tahun 2019	13
Tabel II.2	Nama dan Status Aparat Desa serta Jumlah Pamong Dirinci Per Desa Dalam Kecamatan Darul Falah Tahun 2019	14
Tabel II.3	Nama Dusun dan Kepala Dusun dan Jenis SK Dusun Dirinci Per Desa Dalam Kecamatan Darul Falah Tahun 2019	15-16
Tabel II.4	Jarak Desa ke Ibu kota Kabupaten dan Ibu kota Propinsi dan Kantor Muspika Dalam Kecamatan Darul Falah Tahun 2019	17
Tabel II.5	Fasilitas yang Dimiliki Oleh Pemerintahan Desa Dalam Kecamatan Darul Falah Tahun 2019	18

Bab III	Penduduk Dan Tenaga Kerja	19–30
Tabel III.1	Perkiraan Luas Wilayah, Jumlah Kepala Keluarga Dan Jumlah Rumah Tangga Dirinci Per Desa Dalam Kecamatan Darul Falah Tahun 2019	21
Tabel III.2	Perkiraan Luas Wilayah, Jumlah Penduduk dan Kepadatan Penduduk Dirinci Per Desa Dalam Kecamatan Darul Falah Tahun 2019	22
Tabel III.3	Perkiraan Jumlah Rumah tangga, Jumlah Penduduk dan Rata-rata Penduduk Per Rumah Tangga Dirinci Per Desa Dalam Kecamatan Darul Falah Tahun 2019	23
Tabel III.4	Perkiraan Jumlah Penduduk Menurut Jenis Kelamin dan Sex Ratio Dirinci Per Desa Dalam Kecamatan Darul Falah Tahun 2019	24
Tabel III.5	Perkiraan Jumlah Penduduk Menurut Jenis Kewarganegaraannya Jenis Kelamin Dirinci Per Desa Dalam Kecamatan Darul Falah Tahun 2019	25
Tabel III.6	Perkembangan Penduduk Dirinci Menurut Per Desa Dalam Kecamatan Darul Falah Tahun 2019	26
Tabel III.7	Perkembangan Rumah tangga Dirinci Per Desa Dalam Kecamatan Darul Falah Tahun 2019	27
Tabel III.8	Banyaknya Kelahiran dan Kematian, Menurut Jenis Kelamin Dirinci Per Desa Dalam Kecamatan Darul Falah Tahun 2019	28
Tabel III.9	Perkiraan Jumlah Penduduk Masuk dan yang Keluar Dirinci Per Desa Dalam Kecamatan Darul Falah Tahun 2019	29
Tabel III.10	Penduduk Menurut Kelompok Umur Dalam Kecamatan Darul Falah 2019	30
Bab IV	S O S I A L	31–72
Tabel IV.1	Jumlah Sarana Kesehatan Di Masing-masing Desa Dalam Kecamatan Darul Falah Tahun 2019	33 – 35
Tabel IV.2	Kemudahan Mencapai Sarana Kesehatan Terdekat Di masing-masing Desa Dalam Kecamatan Darul Falah Tahun 2019	36 – 37
Tabel IV.3	Jumlah Tenaga Kesehatan Di masing-masing Desa Dalam Kecamatan Darul Falah Tahun 2019	38
Tabel IV.4	Banyaknya Warga Penderita Gizi Buruk Di masing-masing Desa Dalam Kecamatan Darul Falah Tahun 2018 dan 2019	39
Tabel IV.5	Banyaknya Kejadian Bencana Alam Di masing-masing Desa Dalam Kecamatan Darul Falah Tahun 2018 dan 2019	40 – 42
Tabel IV.6	Banyaknya Korban Jiwa Akibat Bencana Alam Di masing-masing Desa Dalam Kecamatan Darul Falah Tahun 2018 dan 2019	43 – 45

Tabel IV.7	Keberadaan Fasilitas / Upaya Antisipasi / Mitigas Bencana Alam Di masing-masing Desa Dalam Kecamatan Darul Falah Tahun 2018 dan 2019	46 – 47
Tabel IV.8	Jumlah Pemeluk Agama Dirinci Menurut Agama Di masing-masing Desa Dalam Kecamatan Darul Falah Tahun 2019	48
Tabel IV.9	Jumlah Tempat Ibadah Dirinci Menurut Jenis Di masing-masing Desa Dalam Kecamatan Darul Falah Tahun 2019	49
Tabel IV.10	Jumlah Fasilitas Olahraga Menurut Jenis Olahraga dan Ketersediannya Di masing-masing Desa Dalam Kecamatan Darul Falah Tahun 2019	50
Tabel IV.11	Persentase Perkiraan Bangunan Tempat Tinggal Dirinci Menurut Jenis Dinding Di masing-masing Desa Dalam Kecamatan Darul Falah Tahun 2019	51
Tabel IV.12	Banyaknya Desa Menurut Penerangan Jalan Utama Di masing-masing Desa Dalam Kecamatan Darul Falah Tahun 2019	52
Tabel IV.13	Persentase Rumah Tangga Dirinci Menurut Penggunaan Alat Penerangan Di masing-masing Desa Dalam Kecamatan Darul Falah Tahun 2019	53
Tabel IV.14	Banyaknya Desa Menurut Jenis Bahan Bakar untuk Memasak Di masing-masing Desa Dalam Kecamatan Darul Falah Tahun 2019	54
Tabel IV.15	Banyaknya Desa Menurut Sumber Air Minum sebahagian Keluarga Di masing-masing Desa Dalam Kecamatan Darul Falah Tahun 2019	55
Tabel IV.16	Banyaknya Desa Menurut Jenis Jamban Di masing-masing Desa Dalam Kecamatan Darul Falah Tahun 2019	56
Tabel IV.17	Keberadaan Sungai dan Jumlah Rumah Tangga Berdasarkan Penggunaan Jamban Di masing-masing Desa Dalam Kecamatan Darul Falah Tahun 2019	57
Tabel IV.18	Banyaknya Sekolah, Guru, dan Murid Taman Kanak-Kanak Negeri dan Swasta di Masing-masing Desa Dalam Kecamatan Darul Falah 2019	58
Tabel IV.19	Banyaknya Sekolah, Guru, dan Murid Sekolah Dasar Negeri dan Swasta Di Masing-masing Desa Dalam Kecamatan Darul Falah Tahun 2019	59
Tabel IV.20	Banyaknya Sekolah, Guru, dan Murid Sekolah Menengah Pertama Negeri dan Swasta Di masing-masing Desa Dalam Kecamatan Darul Falah 2019	60
Tabel IV.21	Banyaknya Sekolah, Guru, dan Murid Sekolah Menengah Atas Negeri dan Swasta Di masing-masing Desa Dalam Kecamatan Darul Falah 2019	61

Tabel IV.22	Banyaknya Sekolah, Guru, dan Murid Sekolah Menengah Kejuruan Negeri dan Swasta Di masing-masing Desa Dalam Kecamatan Darul Falah 2019	62
Tabel IV.23	Banyaknya Sekolah, Guru, dan Murid Madrasah Ibtidaiyah Negeri dan Swasta Di masing-masing Desa Dalam Kecamatan Darul Falah 2019	63
Tabel IV.24	Banyaknya Sekolah, Guru, dan Murid Madrasah Tsanawiyah Negeri dan Swasta Di masing-masing Desa Dalam Kecamatan Darul Falah 2019	64
Tabel IV.25	Banyaknya Sekolah, Guru, dan Murid Madrasah Aliyah Negeri dan Swasta Di masing-masing Desa Dalam Kecamatan Darul Falah 2019	65
Tabel IV.26	Banyaknya Akademi/ Perguruan Tinggi Di masing-masing Desa Dalam Kecamatan Darul Falah Tahun 2019	66
Tabel IV.27	Jumlah Sarana Pendidikan Keagamaan Non Formal dan Pendidikan Dini Di masing-masing Desa Dalam Kecamatan Darul Falah Tahun 2019	67-68
Tabel IV.28	Keberadaan Infrastruktur Jalan dan Jembatan Di masing-masing Desa Dalam Kecamatan Darul Falah Tahun 2019	69
Tabel IV.29	Keberadaan Tempat Bersejarah dan Wisata Di masing-masing Desa Dalam Kecamatan Darul Falah Tahun 2019	70
Tabel IV.30	Jumlah Rumah Tangga Yatim, Piatu, Di masing-masing Desa Dalam Kecamatan Darul Falah Tahun 2019	71
Tabel IV.31	Jumlah Penyandang Cacat Menurut Jenisnya Di rinci Per Desa Dalam Kecamatan Darul Falah Tahun 2019	72
Bab V	Pertanian	73 – 79
Tabel V.1	Luas tanah Sawah Menurut Jenis Pengairan Di Masing-masing Desa Dalam Kecamatan Darul Falah Tahun 2019	75
Tabel V.2	Jenis Komoditas Unggulan Dirinci Per Desa Dalam Kecamatan Darul Falah Tahun 2019	76-77
Tabel V.3	Jumlah Keberadaan Industri Kilang Dirinci Per Desa Dalam Kecamatan Darul Falah Tahun 2019	78
Tabel V.4	Jumlah Industri Rumah Tangga Menurut Jenis Di Rinci Per Desa Dalam Kecamatan Darul Falah 2019	79
Bab VI	Lain-lain	81 - 91
Tabel VI.1	Banyaknya Sarana dan Prasarana Ekonomi Dirinci Per Desa Dalam	83 – 85

Kecamatan Darul Falah Tahun 2019

Tabel VI.2	Banyaknya Sarana Lembaga Keuangan yang Beroperasi Dirinci Per Desa Dalam Kecamatan Darul Falah Tahun 2019	86
Tabel VI.3	Banyaknya Koperasi yang Masih Aktif Dirinci Per Desa Dalam Kecamatan Darul Falah Tahun 2019	87
Tabel VI.4	Jumlah Menara dan Operator Layanan Komunikasi Telepon Dirinci Per Desa Dalam Kecamatan Darul Falah Tahun 2019	88
Tabel VI.5	Sarana Transportasi Antar Desa Dirinci Per Desa Dalam Kecamatan Darul Falah Tahun 2019	89
Tabel VI.6	Kondisi Jalan Darat Antar Desa Dirinci Per Desa Dalam Kecamatan Darul Falah Tahun 2019	90
Tabel VI.7	Keberadaan Kantor POS dan Perusahaan Agen Ekspedisi Swasta Dirinci Per Desa Dalam Kecamatan Darul Falah Tahun 2019	91



LETAK GEOGRAFIS



LETAK GEOGRAFIS

Nama Kecamatan	: Darul Falah
Nama Ibukota	: Ulee Gajah
Letak Geografis	: 04°42'17,57" - 04°45'35,14" Lintang Utara 97°49'35,13" - 97°58'26,48" Bujur Timur
Luas Wilayah	: 42.40 Km ²
Suhu Rata-Rata	: Berkisar antara 26° - 30° C
Ketinggian (mdpl)	: kurang dari 50 M diatas permukaan laut
Jumlah Kemukiman	: 2 Kemukiman
Banyaknya Desa	: 11 Desa
Batas-Batas Wilayah :	
Sebelah Utara	: Kecamatan Nurussalam
Sebelah Timur	: Kecamatan Nurussalam
Sebelah Selatan	: Kecamatan Nurussalam
Sebelah Barat	: Kecamatan Julok
Nama dan Status Camat	: Padri, SPd
Nama dan Status Sekcam	: Muhammad Jamal, SE
Keberadaan Kantor Camat	: Ulee Gajah
Jumlah Pegawai Kantor Camat	: 28

Halaman ini sengaja di kosongkan

<https://acehtimurkab.bps.go.id>

Tabel I.1
Batas Wilayah
Per Desa Dalam Kecamatan Darul Falah Tahun 2019

Desa	Wilayah			
	Utara	Timur	Selatan	Barat
(1)	(2)	(3)	(4)	(5)
1. Tunong Bugeng	Menasah Tengah	Seumatang Aron	Cem Peudak	Buket Seraja
2. Gampong Cempedak	Tunong Bugeng	Keude Blang	Tunong Ulee Gajah	Buket Seraja
3. Buket Tufah	Tunong Ulee Gajah	Buket Tempeun	Seuneubok Panton	Tunong Ulee Gajah
4. Tunong Ulee Gajah	Cempedak	Buket Tufah	Keudongdong	Keudongdong
5. Keudondong	Cempedak	Ulee Gajah	Paya Bakoeng	Blang Jambee
6. Seuneubok Panton	Keudondong	Alue Siwah	Kampoeng Jalan	Paya Bakoeng
7. Buket Teumpen	Paya Kreub	Alue Siwah	Seuneubok Panton	Buket Tufah
8. Keude Blang	Blang Panjou	Paya Kreub	Tunong Ulee Gajah	Cempedak
9. Paya Kreub	Bantayan	Pulo U	Tunong Paya Kreub	Keude Blang
10. Tunong Paya Krueb	Paya Kreub	Buket Panyang	Buket Merak	Buket Teumpen
11. Alue Siwah Dua	Kampoeng Jalan	Buket Meurak	Buket Teumpen	Seuneubok Panton

Sumber : Mantri Tani Kecamatan Darul Falah

Tabel I.2
Perkiraan Luas Wilayah Menurut Jenis Penggunaan Tanah Dirinci
Per Desa Dalam Kecamatan Darul Falah Tahun 2019

Desa	Jenis Penggunaan Tanah (Ha)			
	Tanah Sawah	Tanah Ladang	Kolam/ Tambak	Perkebunan
(1)	(2)	(3)	(4)	(5)
1. Tunong Bugeng	80	100	-	176
2. Gampong Cempedak	76	139	-	130
3. Buket Tufah	82	171	-	47
4. Tunong Ulee Gajah	100	134	-	27
5. Keudondong	30	231	-	50
6. Seuneubok Panton	60	250	-	70
7. Buket Teumpen	61	106	-	141
8. Keude Blang	125	115	-	25
9. Paya Kreub	250	50	-	100
10. Tunong Paya Krueb	30	110	-	180
11. Alue Siwah Dua	27	172	-	176
Jumlah	921	1 578	0	1 122

Sumber : Mantri Tani Kecamatan Darul Falah

Lanjutan Tabel I.2

Desa	Jenis Penggunaan Tanah (Ha)		
	Bangunan/ Pekarangan	Lainnya	Jumlah
(1)	(6)	(7)	(8)
1. Tunong Bugeng	16	28	400
2. Gampong Cempedak	12	43	400
3. Buket Tufah	10	40	350
4. Tunong Ulee Gajah	15	24	300
5. Keudondong	14	95	420
6. Seuneubok Panton	7	33	420
7. Buket Teumpen	28	64	400
8. Keude Blang	23	12	300
9. Paya Kreub	55	45	500
10. Tunong Paya Krueb	5	25	350
11. Alue Siwah Dua	5	20	400
Jumlah	190	429	4 240

Sumber : Mantri Tani Kecamatan Darul Falah

Tabel I.3
Geografis Desa/Kelurahan dan Tinggi di Atas Permukaan Laut
Per Desa Dalam Kecamatan Darul Falah Tahun 2019

D e s a	Geografis		Letak di atas Permukaan Laut		
	Pantai	Bukan Pantai	Kurang Dari 50 M	50M s/d 100 M	100 M Lebih
(1)	(2)	(3)	(4)	(5)	(6)
1. Tunong Bugeng	-	1	1	-	-
2. Gampong Cempedak	-	1	1	-	-
3. Buket Tufah	-	1	1	-	-
4. Tunong Ulee Gajah	-	1	1	-	-
5. Keudondong	-	1	1	-	-
6. Seuneubok Panton	-	1	1	-	-
7. Buket Teumpen	-	1	1	-	-
8. Keude Blang	-	1	1	-	-
9. Paya Kreub	-	1	1	-	-
10. Tunong Paya Krueb	-	1	1	-	-
11. Alue Siwah Dua	-	1	1	-	-
Jumlah	-	11	11	-	-

Sumber : Kepala Desa Se- Kecamatan Darul Falah

Keterangan : 1 = ya, - = tidak

Tabel I.4
Luas Desa, Topografi Wilayah dan Keberadaan Hutan
Per Desa Dalam Kecamatan Darul Falah Tahun 2019


D e s a	Luas Desa (Km2)	Topografi Wilayah Desa	Keberadaan Hutan
(1)	(2)	(3)	(4)
1. Tunong Bugeng	4.00	3	-
2. Gampong Cempedak	4.00	3	-
3. Buket Tufah	3.50	3	-
4. Tunong Ulee Gajah	3.00	3	-
5. Keudondong	4.20	3	1
6. Seuneubok Panton	4.20	3	-
7. Buket Teumpen	4.00	3	-
8. Keude Blang	3.00	3	-
9. Paya Kreub	5.00	3	-
10. Tunong Paya Krueb	3.50	3	-
11. Alue Siwah Dua	4.00	3	-
Jumlah	42.40		1

Sumber : Kepala Desa Se- Kecamatan Darul Falah


Keterangan : Kolom (3) : 1 - Lereng/ Puncak 2 - Lembah 3 - Dataran

Kolom (4) : 1 = Ya '-' = tidak

PEMERINTAHAN



<https://lactimurkab.bps.go.id>



Tabel II.1.
Jumlah Dusun dan Keterangan Umum Desa Menurut Status Per Desa
Dalam Kecamatan Darul Falah Tahun 2019

D e s a	Jumlah Dusun	Status Hukum Desa/Kelurahan		
		SK Mendagri	SK Gubernur	SK Bupati
(1)	(2)	(3)	(4)	(5)
1. Tunong Bugeng	4	1	-	-
2. Gampong Cempedak	3	1	-	-
3. Buket Tufah	2	1	-	-
4. Tunong Ulee Gajah	3	1	-	-
5. Keudondong	2	1	-	-
6. Seuneubok Panton	3	1	-	-
7. Buket Teumpen	3	1	-	-
8. Keude Blang	4	1	-	-
9. Paya Kreub	4	1	-	-
10. Tunong Paya Krueb	2	1	-	-
11. Alue Siwah Dua	2	1	-	-
Jumlah	32	11	-	-

Sumber : Kepala Desa Se-Kecamatan Darul Falah

Keterangan :

Kolom (3) : 1 = Desa, 2 = Kelurahan

Kolom (4-6) : 1 = Ya, - = Tidak

Tabel II.2.
 Nama dan Status Aparat Desa Serta Jumlah Pamong Dirinci Per Desa
 Dalam Kecamatan Darul Falah Tahun 2019

D e s a	Nama Kades	Status Kades	Nama Sekdes	Status Sekdes	Jumlah Pamong
(1)	(2)	(3)	(4)	(5)	(6)
1. Tunong Bugeng	Sufyan	1	Amirudin	1	11
2. Gampong Cempedak	Ramli AB	1	Marzuki	1	9
3. Buket Tufah	M. Nur	1	Munir	1	9
4. Tunong Ulee Gajah	Juliadi	2	Martonis	1	9
5. Keudondong	Abdussalam	1	Murdani	1	9
6. Seuneubok Panton	Mahmuddin	1	Sufyan	1	8
7. Buket Teumpen	Husin	2	Husin	1	11
8. Keude Blang	M. Hasan A Taib	1	Nasir	1	9
9. Paya Kreub	M. Amin Berdan	1	Syarwani	1	9
10. Tunong Paya Krueb	M. Sardani	1	ABD Mutalib	1	9
11. Alue Siwah Dua	Abd Manaf	1	Ilyas	1	9
Jumlah					102

Sumber : Kepala Desa Se-Kecamatan Darul Falah

Keterangan : Kolom (3) dan (5) : 1 - Definitif, 2 - Pelaksana Jabatan

Tabel II.3
 Nama Dusun dan Kepala Dusun dan Jenis SK Dusun Dirinci Per Desa
 Dalam Kecamatan Darul Falah Per Januari Tahun 2019

D e s a	Nama Dusun	Nama Kepala Dusun	Jenis SK
(1)	(2)	(3)	(4)
1. Tunong Bugeng	Dusun Cinta Damai	Bukhari	1
	Paya Weng	Muslim	1
	Blang Ie Seum	M. Said	1
	Karya	Edi Muntasir	1
2. Gampong Cempedak	Dusun T Afan	M Reza	1
	Dusun Tgk. Cempedak	M Sayuti	1
	Petua Anda	Januardi	1
3. Buket Tufah	Dusun Sentosa	NoiSabri	1
	Dusun Meudang Ara	Supriadi	1
4. Tunong Ulee Gajah	Dusun Paya Tring	Abdul Mutaleb	1
	Dusun Keude	Ismail	1
	Dusun Kupula	Amiruddin	1
5. Keudondong	Dusun Nasi Kupe	Nasruddin	1
	Dusun Pante Ie	Saifuddin	1
6. Seuneubok Panton	Dusun Jasa Sejahtra	Razali	1
	Dusun Bukit Mancang	Tarmizi	1
	Dusun Setia Ramai	Samsul Bahri	1

Sumber : Kepala Desa Se-Kecamatan Darul Falah

Keterangan : Kolom (4) : 0 : Tidak Ada SK 1 = SK Geuchik 2 = SK Camat

Lanjutan Bab II.3

D e s a	Nama Dusun	Nama Kepala Dusun	Jenis SK
(1)	(2)	(3)	(4)
7 Buket Teumpen	Dusun Ababil Jaya	Muslem	1
	Dusun Mata Ie	Jafaruddin Yahya	1
	Dusun Durian Mas	Asnawi	1
8 Keude Blang	Dusun Kota Bakti	Zainal Abidin	1
	Dusun Maul Hayati	Ulumuddin	1
	Dusun Bukit Tualang	Muklis	1
9 Paya Kreub	Jabal Hijir		
	Dusun Tgk. Di Balee	M.Nasir	1
	Buket Batee	Wan Fauzi	1
	Dusun Paya Rabo	Azhari	1
10 Tunong Paya Krueb	Paya Dalu	Musliadi	1
	Dusun Keurembok	Alimin AB	1
	Dusun Damai	Irhamullah	1
11 Alue Siwah Dua	Dusun Alue Awe Cut	Ridwan	1
	Alue Papeun	M. Zubir	1

Sumber : Kepala Desa Se-Kecamatan Darul Falah

Keterangan : Kolom (4) : 0 : Tidak Ada SK 1 - SK Geuchik 2 - SK Camat

Tabel II.4
 Jarak Desa Ke Ibu Kota Kabupaten, Ibu Kota Propinsi Dan Kantor Muspika
 Dalam Kecamatan Darul Falah Tahun 2019

Desa	Jarak ke (Km)				
	Ibu kota		Kantor		
	Kabupaten	Provinsi	Camat	Polsek	Koramil
(1)	(2)	(3)	(4)	(5)	(6)
1. Tunong Bugeng	18	355	1.00	3.00	3.00
2. Gampong Cempedak	20	360	1.00	3.00	3.00
3. Buket Tufah	20	360	1.00	3.00	3.00
4. Tunong Ulee Gajah	20	355	0.50	3.00	3.00
5. Keudondong	21	355	1.20	1.50	5.00
6. Seuneubok Panton	19	329	1.00	5.00	5.00
7. Buket Teumpen	21	360	3.00	5.00	5.00
8. Keude Blang	19	353	1.00	1.00	1.00
9. Paya Kreub	21	371	4.00	4.00	4.00
10. Tunong Paya Krueb	19	355	2.00	2.30	4.00
11. Alue Siwah Dua	22	355	2.00	2.00	5.00

Sumber : Kepala Desa se-Kecamatan Darul Falah

Tabel II.5
 Fasilitas Yang Dimiliki Oleh Pemerintahan Desa
 Dalam Kecamatan Darul Falah Tahun 2019

Desa	Fasilitas Desa				
	Kantor Kepala Desa	Balai Desa	Tanah Kas Desa	Komputer/ Laptop	Aset Desa Lainnya
(1)	(2)	(3)	(4)	(5)	(6)
1. Tunong Bugeng	1	1	-	1	1
2. Gampong Cempedak	1	1	1	1	1
3. Buket Tufah	1	1	1	1	1
4. Tunong Ulee Gajah	-	-	-	1	-
5. Keudondong	1	1	1	1	-
6. Seuneubok Panton	-	-	-	1	1
7. Buket Teumpen	1	1	1	1	-
8. Keude Blang	1	1	1	1	1
9. Paya Kreub	1	1	-	1	1
10. Tunong Paya Krueb	1	1	1	1	-
11. Alue Siwah Dua	1	1	1	1	1

Sumber : Kepala Desa se-Kecamatan Darul Falah

Keterangan kolom (2),(3),(4),(5) dan (6) : 1 = ya, - = tidak



**PENDUDUK DAN
TENAGA KERJA**

<https://lacah.timurkab.bps.go.id>



Tabel III.1
Perkiraan Luas Wilayah, Jumlah Kepala Keluarga dan Jumlah Rumah Tangga
Di Kecamatan Darul Falah Tahun 2019

Desa	Jumlah		
	Luas Desa (KM2)	Kartu Keluarga	Rumah Tangga
(1)	(2)	(3)	(4)
1. Tunong Bugeng	4.00	123	144
2. Gampong Cempedak	4.00	99	94
3. Buket Tufah	3.50	37	35
4. Tunong Ulee Gajah	3.00	97	94
5. Keudondong	4.20	44	39
6. Seuneubok Panton	4.20	63	50
7. Buket Teumpen	4.00	59	50
8. Keude Blang	3.00	141	116
9. Paya Kreub	5.00	142	114
10. Tunong Paya Krueb	3.50	36	20
11. Alue Siwah Dua	4.00	23	28
Jumlah	42.40	864	784

Sumber : Kepala Desa Se-Kecamatan Darul Falah

Tabel III.2
Perkiraan Luas Wilayah, Jumlah Penduduk dan Kepadatan Penduduk
Di Kecamatan Darul Falah Tahun 2019

Desa	Luas Desa (KM2)	Jumlah Penduduk	Kepadatan Penduduk
(1)	(2)	(3)	(4)
1. Tunong Bugeng	4.00	612	153
2. Gampong Cempedak	4.00	424	106
3. Buket Tufah	3.50	137	39
4. Tunong Ulee Gajah	3.00	407	136
5. Keudondong	4.20	169	40
6. Seuneubok Panton	4.20	254	60
7. Buket Teumpen	4.00	258	65
8. Keude Blang	3.00	496	165
9. Paya Kreub	5.00	535	107
10. Tunong Paya Krueb	3.50	104	30
11. Alue Siwah Dua	4.00	113	28
Jumlah	42.40	3 509	83

Sumber : Badan Pusat Statistik Kabupaten Aceh Timur (diolah)

Tabel III.3
Perkiraan Jumlah Rumah Tangga, Penduduk dan Rata-Rata Penduduk
Di Kecamatan Darul Falah Tahun 2019

Desa	Rumah Tangga (Ruta)	Jumlah Penduduk	Rata-rata Penduduk/Ruta
(1)	(2)	(3)	(4)
1. Tunong Bugeng	147	612	4
2. Gampong Cempedak	97	424	4
3. Buket Tufah	35	137	4
4. Tunong Ulee Gajah	96	407	4
5. Keudondong	40	169	4
6. Seuneubok Pantan	51	254	5
7. Buket Teumpen	51	258	5
8. Keude Blang	118	496	4
9. Paya Kreub	116	535	5
10. Tunong Paya Krueb	21	104	5
11. Alue Siwah Dua	28	113	4
Jumlah	800	3 509	4

Sumber : Badan Pusat Statistik Kabupaten Aceh Timur (diolah)

Tabel III.4
Perkiraan Jumlah Penduduk Menurut Jenis Kelamin dan Sex Ratio
Di Kecamatan Darul Falah Tahun 2019

Desa	Laki-laki	Perempuan	Sex Ratio
(1)	(2)	(3)	(4)
1. Tunong Bugeng	292	320	91
2. Gampong Cempedak	215	209	103
3. Buket Tufah	63	74	85
4. Tunong Ulee Gajah	191	216	88
5. Keudondong	84	85	99
6. Seuneubok Panton	123	131	94
7. Buket Teumpen	122	136	90
8. Keude Blang	248	248	100
9. Paya Kreub	274	261	105
10. Tunong Paya Krueb	53	51	104
11. Alue Siwah Dua	53	60	88
Jumlah	1718	1791	96

Sumber : Badan Pusat Statistik Kabupaten Aceh Timur (diolah)

Tabel III.5
Perkiraan Jumlah Penduduk Menurut Jenis Kewarganegaraan dan
Di Kecamatan Darul Falah Tahun 2019

Desa	WNI			WNA			Total
	Lk	Pr	Jumlah	Lk	Pr	Jumlah	
(1)	(2)	(3)	(4)	(5)	(6)	(7)	(8)
1. Tunong Bugeng	292	320	612	-	-	-	612
2. Gampong Cempedak	215	209	424	-	-	-	424
3. Buket Tufah	63	74	137	-	-	-	137
4. Tunong Ulee Gajah	191	216	407	-	-	-	407
5. Keudondong	84	85	169	-	-	-	169
6. Seuneubok Pantan	123	131	254	-	-	-	254
7. Buket Teumpen	122	136	258	-	-	-	258
8. Keude Blang	248	248	496	-	-	-	496
9. Paya Kreub	274	261	535	-	-	-	535
10. Tunong Paya Krueb	53	51	104	-	-	-	104
11. Alue Siwah Dua	53	60	113	-	-	-	113
Jumlah	1 718	1 791	3 509	-	-	-	3 509

Sumber : Badan Pusat Statistik Kabupaten Aceh Timur (diolah)

Tabel III.6
Perkembangan Penduduk Dirinci Menurut Desa
Di Kecamatan Darul Falah Tahun 2015 s/d 2019

Desa	T a h u n				
	2015	2016	2017	2018	2019
(1)	(2)	(3)	(4)	(5)	(6)
1. Tunong Bugeng	564	576	588	600	612
2. Gampong Cempedak	392	400	408	416	424
3. Buket Tufah	126	129	132	135	137
4. Tunong Ulee Gajah	375	383	391	399	407
5. Keudondong	156	159	162	165	169
6. Seuneubok Panton	235	240	245	250	254
7. Buket Teumpen	239	244	249	254	258
8. Keude Blang	459	468	477	486	496
9. Paya Kreub	495	505	515	525	535
10. Tunong Paya Krueb	96	98	100	102	104
11. Alue Siwah Dua	105	107	109	111	113
Jumlah	3 177	3 309	3 376	3 443	3 509

Sumber : Badan Pusat Statistik Kabupaten Aceh Timur (diolah)

Tabel III.7
 Banyaknya Kelahiran, dan Kematian Seluruhnya
 Di Kecamatan Darul Falah Tahun 2019

Desa	Kelahiran	Kematian
(1)	(2)	(3)
1. Tunong Bugeng	5	3
2. Gampong Cempedak	11	3
3. Buket Tufah	-	-
4. Tunong Ulee Gajah	5	3
5. Keudondong	-	-
6. Seuneubok Panton	-	-
7. Buket Teumpen	3	2
8. Keude Blang	12	4
9. Paya Kreub	10	1
10. Tunong Paya Krueb	-	2
11. Alue Siwah Dua	1	2
Jumlah	47	20

Sumber : Kepala Desa Se'-Kecamatan Darul Falah

Tabel III.8
Banyaknya Kelahiran dan Kematian Menurut Jenis Kelamin
Di Kecamatan Darul Falah Tahun 2019

Desa	Kelahiran			Kematian		
	Lk	Pr	Jumlah	Lk	Pr	Jumlah
(1)	(2)	(4)	(4)	(5)	(6)	(7)
1. Tunong Bugeng	2	3	5	-	1	1
2. Gampong Cempedak	7	4	11	2	1	3
3. Buket Tufah	-	-	-	-	-	-
4. Tunong Ulee Gajah	3	2	5	1	2	3
5. Keudondong	-	-	-	-	-	-
6. Seuneubok Panton	-	-	-	-	-	-
7. Buket Teumpen	2	1	3	1	1	2
8. Keude Blang	7	4	11	2	2	4
9. Paya Kreub	4	5	9	1	-	1
10. Tunong Paya Krueb	-	-	-	1	1	2
11. Alue Siwah Dua	-	1	1	1	1	2
Jumlah	25	20	45	9	9	18

Sumber : Kepala Desa Se'-Kecamatan Darul Falah

Tabel III.9
Perkiraan Jumlah Penduduk Masuk dan Keluar
Di Kecamatan Darul Falah Tahun 2019

Desa	Jumlah	
	Masuk (Datang)	Keluar (Pergi)
(1)	(2)	(3)
1. Tunong Bugeng	-	-
2. Gampong Cempedak	12	8
3. Buket Tufah	3	3
4. Tunong Ulee Gajah	-	-
5. Keudondong	-	-
6. Seuneubok Panton	1	-
7. Buket Teumpen	1	1
8. Keude Blang	-	4
9. Paya Kreub	2	1
10. Tunong Paya Krueb	1	2
11. Alue Siwah Dua	-	-
Jumlah	20	19

Sumber : Kepala Desa Se-Kecamatan Darul Falah

Tabel III. 10
Perkiraan Jumlah Penduduk Menurut Kelompok Umur dan Jenis Kelamin
Di Kecamatan Darul Falah Tahun 2019

Kelompok Umur	Laki-laki	Perempuan	Jumlah
(1)	(2)	(3)	(4)
0-4	194	193	387
5-9	185	178	363
10-14	178	173	351
15-19	200	144	344
20-24	138	172	310
25-29	87	120	207
30-34	109	147	256
35-39	112	126	238
40-44	104	115	219
45-49	98	116	214
50-54	99	49	148
55-59	61	69	130
60-64	50	74	124
65-69	46	71	117
70-74	28	19	47
75+	29	25	54
Jumlah	1 718	1 791	3 509

Sumber : Badan Pusat Statistik Kabupaten Aceh Timur (diolah)



SOSIAL

<https://lacahtimurkab.bps.go.id>

Three horizontal bars (two white, one black) are located in the bottom left corner.

Tabel IV.1
 Jumlah Sarana Kesehatan
 Di masing-masing Desa Dalam Kecamatan Darul Falah Tahun 2019

Desa	Rumah Sakit	Rumah Bersalin	Poliklinik / Balai Pengobatan
(1)	(2)	(3)	(4)
1. Tunong Bugeng	0	0	0
2. Gampong Cempedak	0	0	0
3. Buket Tufah	0	0	0
4. Tunong Ulee Gajah	0	0	0
5. Keudondong	0	0	0
6. Seuneubok Pantan	0	0	0
7. Buket Teumpen	1	0	0
8. Keude Blang	0	0	0
9. Paya Kreub	0	0	0
10. Tunong Paya Krueb	0	0	0
11. Alue Siwah Dua	0	0	0
Jumlah	1	0	0

Sumber : BPS, Pendataan Potensi Desa (Podes)

Lanjutan Tabel IV.1

Desa	Puskesmas	Poskesdes	Polindes	Posyandu
(1)	(5)	(6)	(7)	(8)
1. Tunong Bugeng	0	0	1	1
2. Gampong Cempedak	0	0	0	1
3. Buket Tufah	0	0	0	0
4. Tunong Ulee Gajah	0	0	0	1
5. Keudondong	0	0	1	1
6. Seuneubok Panton	0	0	1	1
7. Buket Teumpen	0	1	0	1
8. Keude Blang	0	1	0	1
9. Paya Kreub	0	0	1	1
10. Tunong Paya Krueb	0	0	1	1
11. Alue Siwah Dua	0	1	0	0
Jumlah	0	3	5	9

Sumber : BPS, Pendataan Potensi Desa (Podes)

Lanjutan Tabel IV.1

Desa	Praktek Dokter	Praktek Dokter Gigi	Praktek Tradisional	Apotik
(1)	(9)	(10)	(11)	(12)
1. Tunong Bugeng	0	0	0	0
2. Gampong Cempedak	0	0	0	0
3. Buket Tufah	0	0	0	0
4. Tunong Ulee Gajah	0	0	0	0
5. Keudondong	0	0	0	0
6. Seuneubok Panton	0	0	0	0
7. Buket Teumpen	0	0	0	0
8. Keude Blang	0	0	0	0
9. Paya Kreub	0	0	0	0
10. Tunong Paya Krueb	0	0	0	0
11. Alue Siwah Dua	0	0	0	0
Jumlah	0	0	0	0

Sumber : BPS, Pendataan Potensi Desa (Podes)

Tabel IV.2
Kemudahan Mencapai Sarana Kesehatan Terdekat
Di masing-masing Desa Dalam Kecamatan Darul Falah Tahun 2019

Desa	Rumah Sakit	Rumah Bersalin	Poliklinik / Balai Pengobatan
(1)	(2)	(3)	(4)
1. Tunong Bugeng	2	2	2
2. Gampong Cempedak	2	2	2
3. Buket Tufah	2	2	2
4. Tunong Ulee Gajah	2	2	2
5. Keudondong	2	2	2
6. Seuneubok Panton	2	2	2
7. Buket Teumpen	0	2	2
8. Keude Blang	2	2	2
9. Paya Kreub	2	2	2
10. Tunong Paya Krueb	2	2	2
11. Alue Siwah Dua	2	2	2
Jumlah			

Sumber : BPS, Pendataan Potensi Desa (Podes)

Keterangan : 1=Sangat Mudah; 2=Mudah; 3=Sulit; 4=Sangat Sulit

Lanjutan Tabel IV.2

Desa	Puskesmas		Apotik
	Rawat Inap	Tanpa Rawat Inap	
(1)	(5)	(6)	(7)
1. Tunong Bugeng	2	2	2
2. Gampong Cempedak	2	2	2
3. Buket Tufah	2	2	2
4. Tunong Ulee Gajah	2	2	2
5. Keudondong	2	2	2
6. Seuneubok Panton	2	2	2
7. Buket Teumpen	2	2	2
8. Keude Blang	2	2	2
9. Paya Kreub	2	2	2
10. Tunong Paya Krueb	2	2	2
11. Alue Siwah Dua	2	2	2
Jumlah			

Sumber : BPS, Pendataan Potensi Desa (Podes)

Keterangan : 1=Sangat Mudah; 2=Mudah; 3=Sulit; 4=Sangat Sulit

Tabel IV.3
Jumlah Tenaga Kesehatan
Di masing-masing Desa Dalam Kecamatan Darul Falah Tahun 2019

Desa	Dokter	Dokter Gigi	Mantri	Perawat	Bidan	Dukun Bersalin	Jumlah
(1)	(2)	(3)	(4)	(5)	(6)	(7)	(8)
1. Tunong Bugeng	-	-	-	4	1	-	5
2. Gampong Cempedak	-	-	-	3	1	1	5
3. Buket Tufah	-	-	-	-	1	-	1
4. Tunong Ulee Gajah	-	-	-	10	1	-	11
5. Keudondong	-	-	-	3	1	-	4
6. Seuneubok Panton	-	-	-	4	1	1	6
7. Buket Teumpen	-	-	-	3	1	-	4
8. Keude Blang	-	-	1	-	4	-	5
9. Paya Kreub	-	-	-	3	1	-	4
10. Tunong Paya Krueb	-	-	-	2	1	-	3
11. Alue Siwah Dua	-	-	-	-	-	-	-
Jumlah	-	-	1	32	13	2	48

Sumber : Kepala Desa Se'-Kecamatan Darul Falah

Tabel IV.4
 Banyaknya Warga Penderita Gizi Buruk
 Di masing-masing Desa Dalam Kecamatan Darul Falah Tahun 2017 dan 2018

Desa	2017	2018
(1)	(2)	(3)
1. Tunong Bugeng	-	0
2. Gampong Cempedak	-	0
3. Buket Tufah	-	0
4. Tunong Ulee Gajah	-	0
5. Keudondong	-	3
6. Seuneubok Panton	-	0
7. Buket Teumpen	-	0
8. Keude Blang	-	0
9. Paya Kreub	-	3
10. Tunong Paya Krueb	-	0
11. Alue Siwah Dua	-	0
Jumlah	-	6

Sumber : BPS, Pendataan Potensi Desa (Podes)

Tabel IV.5
Banyaknya Kejadian Bencana Alam

Di masing-masing Desa Dalam Kecamatan Darul Falah Tahun 2017 dan 2018

Desa	Gempa Bumi	Tsunami	Tanah Longsor
(1)	(2)	(3)	(4)
1. Tunong Bugeng	0	0	0
2. Gampong Cempedak	0	0	0
3. Buket Tufah	0	0	0
4. Tunong Ulee Gajah	0	0	0
5. Keudondong	0	0	0
6. Seuneubok Panton	0	0	0
7. Buket Teumpen	0	0	0
8. Keude Blang	0	0	0
9. Paya Kreub	0	0	0
10. Tunong Paya Krueb	0	0	0
11. Alue Siwah Dua	0	0	0
Jumlah	0	0	0

Sumber : BPS, Pendataan Potensi Desa (Podes)

Lanjutan Tabel IV.5

Desa	Banjir	Banjir Bandang	Kekeringan
(1)	(5)	(6)	(7)
1. Tunong Bugeng	0	0	0
2. Gampong Cempedak	0	0	0
3. Buket Tufah	0	0	0
4. Tunong Ulee Gajah	0	0	0
5. Keudondong	0	0	0
6. Seuneubok Panton	0	0	0
7. Buket Teumpen	0	0	0
8. Keude Blang	0	0	0
9. Paya Kreub	0	0	0
10. Tunong Paya Krueb	0	0	0
11. Alue Siwah Dua	0	0	0
Jumlah	0	0	0

Sumber : BPS, Pendataan Potensi Desa (Podes)

Lanjutan Tabel IV.5

Desa	Kebakaran Hutan dan Lahan	Angin Puyuh/ Putting Beliung/ Topan	Gelombang Pasang Laut
(1)	(8)	(9)	(10)
1. Tunong Bugeng	0	0	0
2. Gampong Cempedak	0	0	0
3. Buket Tufah	0	0	0
4. Tunong Ulee Gajah	0	0	0
5. Keudondong	0	0	0
6. Seuneubok Panton	0	0	0
7. Buket Teumpen	0	0	0
8. Keude Blang	0	0	0
9. Paya Kreub	0	0	0
10. Tunong Paya Krueb	0	0	0
11. Alue Siwah Dua	0	0	0
Jumlah	0	0	0

Sumber : BPS, Pendataan Potensi Desa (Podes)

Tabel IV.6
Banyaknya Korban Jiwa Akibat Bencana Alam
Di masing-masing Desa Dalam Kecamatan Darul Falah Tahun 2017 dan 2018

Desa	Gempa Bumi	Tsunami	Tanah Longsor
(1)	(2)	(3)	(4)
1. Tunong Bugeng	0	0	0
2. Gampong Cempedak	0	0	0
3. Buket Tufah	0	0	0
4. Tunong Ulee Gajah	0	0	0
5. Keudondong	0	0	0
6. Seuneubok Panton	0	0	0
7. Buket Teumpen	0	0	0
8. Keude Blang	0	0	0
9. Paya Kreub	0	0	0
10. Tunong Paya Krueb	0	0	0
11. Alue Siwah Dua	0	0	0
Jumlah	0	0	0

Sumber : BPS, Pendataan Potensi Desa (Podes)

Lanjutan Tabel IV.6

Desa	Banjir	Banjir Bandang	Kekeringan
(1)	(5)	(6)	(7)
1. Tunong Bugeng	0	0	0
2. Gampong Cempedak	0	0	0
3. Buket Tufah	0	0	0
4. Tunong Ulee Gajah	0	0	0
5. Keudondong	0	0	0
6. Seuneubok Panton	0	0	0
7. Buket Teumpen	0	0	0
8. Keude Blang	0	0	0
9. Paya Kreub	0	0	0
10. Tunong Paya Krueb	0	0	0
11. Alue Siwah Dua	0	0	0
Jumlah	0	0	0

Sumber : BPS, Pendataan Potensi Desa (Podes)

Lanjutan Tabel IV.6

Desa	Kebakaran Hutan dan Lahan	Angin Puyuh/ Puting Beliung/ Topan	Gelombang Pasang Laut
(1)	(8)	(9)	(10)
1. Tunong Bugeng	0	0	0
2. Gampong Cempedak	0	0	0
3. Buket Tufah	0	0	0
4. Tunong Ulee Gajah	0	0	0
5. Keudondong	0	0	0
6. Seuneubok Panton	0	0	0
7. Buket Teumpen	0	0	0
8. Keude Blang	0	0	0
9. Paya Kreub	0	0	0
10. Tunong Paya Krueb	0	0	0
11. Alue Siwah Dua	0	0	0
Jumlah	0	0	0

Sumber : BPS, Pendataan Potensi Desa (Podes)

Tabel IV.7

Keberadaan Fasilitas / Upaya Antisipasi / Mitigas Bencana Alam
Di masing-masing Desa Dalam Kecamatan Darul Falah Tahun 2017 dan 2018

Desa	Sistem Peringatan Dini Bencana Alam	Sistem Peringatan Dini Tsunami	Perlengkapan Keselamatan
(1)	(2)	(3)	(4)
1. Tunong Bugeng	2	2	2
2. Gampong Cempedak	2	2	2
3. Buket Tufah	2	2	2
4. Tunong Ulee Gajah	2	2	2
5. Keudondong	2	2	2
6. Seuneubok Panton	2	2	2
7. Buket Teumpen	2	2	2
8. Keude Blang	2	2	2
9. Paya Kreub	2	2	2
10. Tunong Paya Krueb	2	2	2
11. Alue Siwah Dua	2	2	2
Jumlah			

Sumber : BPS, Pendataan Potensi Desa (Podes)

Keterangan : 1=Ada; 2= Tidak Ada

Lanjutan Tabel IV.7

Desa	Rambu-rambu Jalur Evakuasi Bencana	Pembuatan, Perawatan, atau Normalisasi : Sungai, Kanal, Tanggul, Parit, Drainase, Waduk, Pantai, dll
(1)	(5)	(6)
1. Lokop	2	1
2. Tualang	2	2
3. Terujak	2	2
4. Lelis	2	2
5. Ujung Karang	2	2
6. Umah Taring	2	2
7. Sunti	2	2
8. Sekualan	2	2
9. Loot	2	2
10. Nalon	2	2
11. Jering	2	2
Jumlah		

Sumber : BPS, Pendataan Potensi Desa (Podes)

Tabel IV.8
Jumlah Pemeluk Agama Dirinci Menurut Agama
Di masing-masing Desa Dalam Kecamatan Darul Falah Tahun 2019

Desa	A g a m a						Jumlah
	Islam	Protestan	Katolik	Hindu	Budha	Konghucu	
(1)	(2)	(3)	(4)	(5)	(6)	(7)	(9)
1. Tunong Bugeng	681	-	-	-	-	-	681
2. Gampong Cempedak	416	-	-	-	-	-	416
3. Buket Tufah	134	-	-	-	-	-	134
4. Tunong Ulee Gajah	399	-	-	-	-	-	399
5. Keudondong	165	-	-	-	-	-	165
6. Seuneubok Panton	249	-	-	-	-	-	249
7. Buket Teumpen	253	-	-	-	-	-	253
8. Keude Blang	486	-	-	-	-	-	486
9. Paya Kreub	525	-	-	-	-	-	525
10. Tunong Paya Krueb	102	-	-	-	-	-	102
11. Alue Siwah Dua	111	-	-	-	-	-	111
Jumlah	3 521	-	-	-	-	-	3 521

Sumber ; Kepala Desa Se-Kecamatan Darul Falah

Tabel IV.9
 Jumlah Tempat Ibadah Dirinci Menurut Jenis
 Di masing-masing Desa Dalam Kecamatan Darul Falah Tahun 2019

Desa	Mesjid	Langgar/ Meunasah	Gereja	Pura	Vihara	Jumlah
(1)	(2)	(3)	(4)	(5)	(6)	(7)
1. Tunong Bugeng	1	1	-	-	-	2
2. Gampong Cempedak	1	1	-	-	-	2
3. Buket Tufah	-	1	-	-	-	1
4. Tunong Ulee Gajah	-	1	-	-	-	1
5. Keudondong	-	1	-	-	-	1
6. Seuneubok Panton	-	1	-	-	-	1
7. Buket Teumpen	-	1	-	-	-	1
8. Keude Blang	-	1	-	-	-	1
9. Paya Kreub	-	1	-	-	-	1
10. Tunong Paya Krueb	1	1	-	-	-	2
11. Alue Siwah Dua	-	1	-	-	-	1
Jumlah	3	11	-	-	-	14

Sumber : Kepala Desa Se-Kecamatan Darul Falah

Tabel IV.10

Jumlah Fasilitas Olahraga Menurut Jenis Olahraga dan Ketersediannya
Di masing-masing Desa Dalam Kecamatan Darul Falah Tahun 2019

Desa	Kondisi Fasilitas/ Lapangan Olah Raga			Tidak Ada Fasilitas/ Lapangan Olah Raga
	Baik	Rusak Sedang	Rusak Parah	
(1)	(2)	(3)	(4)	(5)
1. Sepak Bola	0	0	0	11
2. Bola Voli	2	2	0	7
3. Bulu Tangkis	1	0	0	10
4. Bola Basket	0	0	0	11
5. Tenis Lapangan	0	0	0	11
6. Tenis Meja	0	0	0	11
7. Futsal	0	0	0	11
8. Renang	0	0	0	11
9. Bela Diri (Pencak Silat, Karate dll)	0	0	0	11
10. Bilyard	0	0	0	11
11. Pusat Kebugaran (Senam, Fitnes, Aerobik, dll)	0	0	0	11
12. Lainnya	0	0	0	11

Sumber : BPS, Pendataan Potensi Desa (Podes)

Tabel IV.9
Persentase Perkiraan Bangunan Tempat Tinggal Dirinci Menurut Jenis Dinding
Di masing-masing Desa Dalam Kecamatan Darul Falah Tahun 2019

D e s a	Permanen	Semi Permanen	Sederhana	Jumlah
(1)	(2)	(3)	(4)	(5)
1. Tunong Bugeng	20	34	49	103
2. Gampong Cempedak	21	39	42	102
3. Buket Tufah	40	32	33	105
4. Tunong Ulee Gajah	10	35	61	106
5. Keudondong	10	31	64	105
6. Seuneubok Pantan	11	36	56	103
7. Buket Teumpen	10	47	46	103
8. Keude Blang	15	51	37	103
9. Paya Kreub	7	31	63	101
10. Tunong Paya Krueb	26	66	10	102
11. Alue Siwah Dua	20	63	18	101
J u m l a h	190	465	479	1134

Sumber : Kepala Desa Se-Kecamatan Darul Falah

Tabel IV.12
 Banyaknya Desa Menurut Penerangan Jalan Utama
 Di masing-masing Desa Dalam Kecamatan Darul Falah Tahun 2019

Desa	2014	2018	2019
(1)	(2)	(3)	(4)
Sumber Penerangan Jalan			
1 Listrik Pemerintah			11
2 Listrik Non Pemerintah			0
3 Non Listrik			0

Sumber : BPS, Pendataan Potensi Desa (Podes)

Tabel IV.13

Persentase Rumah Tangga Dirinci Menurut Penggunaan Alat Penerang
Di masing-masing Desa Dalam Kecamatan Darul Falah Tahun 2019

D e s a	Penggunaan Listrik			Bukan Pengguna Listrik
	PLN	Non PLN	Jumlah	
(1)	(2)	(3)		(4)
1. Tunong Bugeng	96.99	3.01	100.00	0.00
2. Gampong Cempedak	94.78	0.00	94.78	5.22
3. Buket Tufah	100.00	0.00	100.00	0.00
4. Tunong Ulee Gajah	100.00	0.00	100.00	0.00
5. Keudondong	100.00	0.00	100.00	0.00
6. Seuneubok Panton	79.37	0.00	79.37	20.63
7. Buket Teumpen	89.19	0.00	89.19	10.81
8. Keude Blang	100.00	0.00	100.00	0.00
9. Paya Kreub	81.76	0.00	81.76	18.24
10. Tunong Paya Krueb	95.12	0.00	95.12	4.88
11. Alue Siwah Dua	85.19	0.00	85.19	14.81
Jumlah	92.94	0.27	93.22	6.78

Sumber : BPS, Pendataan Potensi Desa (Podes)

Tabel IV.14
Banyaknya Desa Menurut Jenis Bahan Bakar untuk Memasak
Di masing-masing Desa Dalam Kecamatan Darul Falah Tahun 2019

Desa	2014	2018	2019
(1)	(2)	(3)	(4)
1 Gas Kota			0
2 LPG 3 Kg			18
3 LPG Lebih dari 3 Kg			0
4 Minyak Tanah			0
5 Kayu Bakar			10
6 Lainnya			0

Sumber : BPS, Pendataan Potensi Desa (Podes)

Tabel IV.15
 Banyaknya Desa Menurut Sumber Air Minum sebahagian Keluarga
 Di masing-masing Desa Dalam Kecamatan Darul Falah Tahun 2019

Desa	2014	2018	2019
(1)	(2)	(3)	(4)
1 Air Kemasan Bermerek			0
2 Air Isi Ulang			4
3 Leding Dengan Meteran			3
4 Leding Tanpa Meteran			0
5 Sumur Bor atau Pompa			10
6 Sumur			36
7 Mata Air			0
8 Sungai/ danau/ Kolam/ Waduk/ Situ/ Embung/ Bendungan			0
9 Air Hujan			0
10 Lainnya			0

Sumber : BPS, Pendataan Potensi Desa (Podes)

Tabel IV.16
 Banyaknya Desa Menurut Jenis Jamban
 Di masing-masing Desa Dalam Kecamatan Darul Falah Tahun 2019

Desa	2014	2018	2019
(1)	(2)	(3)	(4)
Jamban			
1 Sendiri			10
2 Bersama			0
3 Umum			0
Bukan Jamban			4

Sumber : BPS, Pendataan Potensi Desa (Podes)

Tabel IV.17
Keberadaan Sungai dan Jumlah Rumah Tangga Berdasarkan Penggunaan Jamban
Di masing-masing Desa Dalam Kecamatan Darul Falah Tahun 2019

Desa	Keberadaan Sungai	Penggunaan Jamban			
		Sendiri	Bersama	Umum	Bukan Jamban
(1)	(2)	(3)	(4)	(5)	(6)
1. Tunong Bugeng	1	1	0	0	0
2. Gampong Cempedak	1	0	0	0	4
3. Buket Tufah	1	1	0	0	0
4. Tunong Ulee Gajah	1	1	0	0	0
5. Keudondong	0	1	0	0	0
6. Seuneubok Panton	1	1	0	0	0
7. Buket Teumpen	0	1	0	0	0
8. Keude Blang	1	1	0	0	0
9. Paya Kreub	0	1	0	0	0
10. Tunong Paya Krueb	0	1	0	0	0
11. Alue Siwah Dua	0	1	0	0	0
Jumlah		10	0	0	4

Sumber : Kepala Desa Se-Kecamatan Darul Falah

Keterangan Kolom (2) : 1 - Ada, 0 - tidak

Kolom (3) 0 (6) : Jumlah Rumah Tangga

Tabel IV.18

Banyaknya Sekolah, Guru dan Murid Taman Kanak-kanak Negeri dan Swasta
Di masing-masing Desa Dalam Kecamatan Darul Falah Tahun 2019

Desa	Taman Kanak-kanak					
	Negeri			Swasta		
	Sekolah	Guru	Murid	Sekolah	Guru	Murid
(1)	(2)	(3)	(4)	(5)	(6)	(7)
1. Tunong Bugeng	-	-	-	-	-	-
2. Gampong Cempedak	-	-	-	-	-	-
3. Buket Tufah	-	-	-	-	-	-
4. Tunong Ulee Gajah	1	11	45	-	-	-
5. Keudondong	-	-	-	-	-	-
6. Seuneubok Panton	-	-	-	-	-	-
7. Buket Teumpen	-	-	-	-	-	-
8. Keude Blang	-	-	-	-	-	-
9. Paya Kreub	-	-	-	1	5	40
10. Tunong Paya Krueb	-	-	-	-	-	-
11. Alue Siwah Dua	-	-	-	-	-	-
Jumlah	1	11	45	1	5	40

Sumber : Kepala Desa Se-Kecamatan Darul Falah

Tabel IV.19
Banyaknya Sekolah, Guru dan Murid Sekolah Dasar Negeri dan Swasta
Di masing-masing Desa Dalam Kecamatan Darul Falah Tahun 2019

Desa	Sekolah Dasar					
	Negeri			Swasta		
	Sekolah	Guru	Murid	Sekolah	Guru	Murid
(1)	(2)	(3)	(4)	(5)	(6)	(7)
1. Tunong Bugeng	-	-	-	-	-	-
2. Gampong Cempedak	-	-	-	-	-	-
3. Buket Tufah	-	-	-	-	-	-
4. Tunong Ulee Gajah	1	15	176	-	-	-
5. Keudondong	-	-	-	-	-	-
6. Seuneubok Panton	-	-	-	-	-	-
7. Buket Teumpen	-	-	-	-	-	-
8. Keude Blang	1	17	209	-	-	-
9. Paya Kreub	1	9	75	-	-	-
10. Tunong Paya Krueb	-	-	-	-	-	-
11. Alue Siwah Dua	-	-	-	-	-	-
Jumlah	3	41	460	-	-	-

Sumber : Kepala Desa Se- Kecamatan Darul Falah

Tabel IV.20

Banyaknya Sekolah, Guru dan Murid Sekolah Menengah Pertama Negeri dan Swasta
Di masing-masing Desa Dalam Kecamatan Darul Falah Tahun 2019

Desa	Sekolah Menengah Pertama					
	Negeri			Swasta		
	Sekolah	Guru	Murid	Sekolah	Guru	Murid
(1)	(2)	(3)	(4)	(5)	(6)	(7)
1. Tunong Bugeng	-	-	-	-	-	-
2. Gampong Cempedak	-	-	-	-	-	-
3. Buket Tufah	-	-	-	-	-	-
4. Tunong Ulee Gajah	-	-	-	-	-	-
5. Keudondong	-	-	-	-	-	-
6. Seuneubok Panton	-	-	-	-	-	-
7. Buket Teumpen	-	-	-	-	-	-
8. Keude Blang	1	29	205	-	-	-
9. Paya Kreub	-	-	-	-	-	-
10. Tunong Paya Krueb	-	-	-	-	-	-
11. Alue Siwah Dua	-	-	-	-	-	-
Jumlah	1	29	205	-	-	-

Sumber : Kepala Desa Se-Kecamatan Darul Falah

Tabel IV.21

Banyaknya Sekolah, Guru dan Murid Sekolah Menengah Atas Negeri dan Swasta
Di masing-masing Desa Dalam Kecamatan Darul Falah Tahun 2019

Desa	Sekolah Menengah Atas					
	Negeri			Swasta		
	Sekolah	Guru	Murid	Sekolah	Guru	Murid
(1)	(2)	(3)	(4)	(5)	(6)	(7)
1. Tunong Bugeng	-	-	-	-	-	-
2. Gampong Cempedak	-	-	-	-	-	-
3. Buket Tufah	1	26	124	-	-	-
4. Tunong Ulee Gajah	-	-	-	-	-	-
5. Keudondong	-	-	-	-	-	-
6. Seuneubok Panton	-	-	-	-	-	-
7. Buket Teumpen	-	-	-	-	-	-
8. Keude Blang	-	-	-	-	-	-
9. Paya Kreub	-	-	-	-	-	-
10. Tunong Paya Krueb	-	-	-	-	-	-
11. Alue Siwah Dua	-	-	-	-	-	-
Jumlah	1	26	124	-	-	-

Sumber : Kepala Desa Se-Kecamatan Darul Falah

Tabel IV.22

Banyaknya Sekolah, Guru dan Murid Sekolah Menengah Kejuruan Negeri dan Swasta
Di masing-masing Desa Dalam Kecamatan Darul Falah Tahun 2019

Desa	Sekolah Menengah Kejuruan					
	Negeri			Swasta		
	Sekolah	Guru	Murid	Sekolah	Guru	Murid
(1)	(2)	(3)	(4)	(5)	(6)	(7)
1. Tunong Bugeng	-	-	-	-	-	-
2. Gampong Cempedak	-	-	-	-	-	-
3. Buket Tufah	-	-	-	-	-	-
4. Tunong Ulee Gajah	-	-	-	-	-	-
5. Keudondong	-	-	-	-	-	-
6. Seuneubok Panton	-	-	-	-	-	-
7. Buket Teumpen	-	-	-	-	-	-
8. Keude Blang	-	-	-	-	-	-
9. Paya Kreub	-	-	-	-	-	-
10. Tunong Paya Krueb	-	-	-	-	-	-
11. Alue Siwah Dua	-	-	-	-	-	-
Jumlah	-	-	-	-	-	-

Sumber : Kepala Desa Se-Kecamatan Darul Falah

Tabel IV.23
 Banyaknya Sekolah, Guru dan Murid Madrasah Ibtidaiyah Negeri dan Swasta
 Di masing-masing Desa Dalam Kecamatan Darul Falah Tahun 2019

Desa	Madrasah Ibtidaiyah					
	Negeri			Swasta		
	Sekolah	Guru	Murid	Sekolah	Guru	Murid
(1)	(2)	(3)	(4)	(5)	(6)	(7)
1. Tunong Bugeng	-	-	-	-	-	-
2. Gampong Cempedak	-	-	-	-	-	-
3. Buket Tufah	-	-	-	-	-	-
4. Tunong Ulee Gajah	-	-	-	-	-	-
5. Keudondong	-	-	-	-	-	-
6. Seuneubok Panton	-	-	-	-	-	-
7. Buket Teumpen	-	-	-	-	-	-
8. Keude Blang	-	-	-	-	-	-
9. Paya Kreub	-	-	-	-	-	-
10. Tunong Paya Krueb	-	-	-	-	-	-
11. Alue Siwah Dua	-	-	-	-	-	-
Jumlah	-	-	-	-	-	-

Sumber : Kepala Desa Se-Kecamatan Darul Falah

Tabel IV.24

Banyaknya Sekolah, Guru dan Murid Madrasah Tsanawiyah Negeri dan Swasta
Di masing-masing Desa Dalam Kecamatan Darul Falah Tahun 2019

Desa	Madrasah Tsanawiyah					
	Negeri			Swasta		
	Sekolah	Guru	Murid	Sekolah	Guru	Murid
(1)	(2)	(3)	(4)	(5)	(6)	(7)
1. Tunong Bugeng	-	-	-	-	-	-
2. Gampong Cempedak	-	-	-	-	-	-
3. Buket Tufah	-	-	-	-	-	-
4. Tunong Ulee Gajah	-	-	-	-	-	-
5. Keudondong	-	-	-	-	-	-
6. Seuneubok Panton	-	-	-	-	-	-
7. Buket Teumpen	-	-	-	-	-	-
8. Keude Blang	-	-	-	-	-	-
9. Paya Kreub	-	-	-	-	-	-
10. Tunong Paya Krueb	-	-	-	-	-	-
11. Alue Siwah Dua	-	-	-	-	-	-
Jumlah	-	-	-	-	-	-

Sumber : Kepala Sekolah Se0Kecamatan Darul Falah

Tabel IV.25
 Banyaknya Sekolah, Guru dan Murid Madrasah Aliyah Negeri dan Swasta
 Di masing-masing Desa Dalam Kecamatan Darul Falah Tahun 2019

Desa	Madrasah Aliyah					
	Negeri			Swasta		
	Sekolah	Guru	Murid	Sekolah	Guru	Murid
(1)	(2)	(3)	(4)	(5)	(6)	(7)
1. Tunong Bugeng	-	-	-	-	-	-
2. Gampong Cempedak	-	-	-	-	-	-
3. Buket Tufah	-	-	-	-	-	-
4. Tunong Ulee Gajah	-	-	-	-	-	-
5. Keudondong	-	-	-	-	-	-
6. Seuneubok Panton	-	-	-	-	-	-
7. Buket Teumpen	-	-	-	-	-	-
8. Keude Blang	-	-	-	-	-	-
9. Paya Kreub	-	-	-	-	-	-
10. Tunong Paya Krueb	-	-	-	-	-	-
11. Alue Siwah Dua	-	-	-	-	-	-
Jumlah	-	-	-	-	-	-

Sumber : Kepala Desa Se-Kecamatan Darul Falah

Tabel IV. 26
 Banyaknya Akademi/ Perguruan Tinggi
 Di masing-masing Desa Dalam Kecamatan Darul Falah Tahun 2019

D e s a	Negeri	Swasta	Jumlah
(1)	(2)	(3)	(4)
1. Tunong Bugeng			
2. Gampong Cempedak			
3. Buket Tufah			
4. Tunong Ulee Gajah			
5. Keudondong			
6. Seuneubok Panton			
7. Buket Teumpen			
8. Keude Blang			
9. Paya Kreub			
10. Tunong Paya Krueb			
11. Alue Siwah Dua			
Darul Falah			

Sumber : BPS, Pendataan Potensi Desa (Podes)

Tabel IV.27
 Jumlah Sarana Pendidikan Keagamaan Non Formal dan Pendidikan Dini
 Di masing-masing Desa Dalam Kecamatan Darul Falah Tahun 2019

Desa	Sarana			
	TPA/TPQ	Pesantren	Dayah	PAUD
(1)	(2)	(3)	(4)	(5)
1. Tunong Bugeng	2	-	-	-
2. Gampong Cempedak	1	-	1	-
3. Buket Tufah	1	-	-	-
4. Tunong Ulee Gajah	1	-	-	1
5. Keudondong	-	-	-	-
6. Seuneubok Pantan	2	1	-	1
7. Buket Teumpen	2	-	-	-
8. Keude Blang	-	-	-	-
9. Paya Kreub	3	-	-	-
10. Tunong Paya Krueb	2	-	-	-
11. Alue Siwah Dua	-	-	-	-
Jumlah	14	1	1	2

Sumber : Kepala Desa Se-Kecamatan Darul Falah

Bersambung ...

Lanjutan Tabel IV.27

Desa	Sarana		
	Penitipan Anak	Perpustakaan	Panti
(1)	(6)	(7)	(8)
1. Tunong Bugeng	-	-	-
2. Gampong Cempedak	-	-	-
3. Buket Tufah	-	-	-
4. Tunong Ulee Gajah	-	-	-
5. Keudondong	-	-	-
6. Seuneubok Panton	-	-	-
7. Buket Teumpen	-	-	-
8. Keude Blang	-	-	-
9. Paya Kreub	-	-	-
10. Tunong Paya Krueb	-	-	-
11. Alue Siwah Dua	-	-	-
J u m l a h	-	-	-

Sumber : Kepala Desa Se-Kecamatan Darul Falah

Tabel IV.28
Keberadaan Infrastruktur Jalan dan Jembatan
Di masing-masing Desa Dalam Kecamatan Darul Falah Tahun 2019

Desa	Jenis Jalan	Jembatan		
		Plat Beton	Gantung	Kayu
(1)	(2)	(3)	(4)	(5)
1. Tunong Bugeng	1	1	1	-
2. Gampong Cempedak	3	3	-	-
3. Buket Tufah	2	3	-	-
4. Tunong Ulee Gajah	2	-	-	-
5. Keudondong	3	1	-	-
6. Seuneubok Panton	2	8	-	1
7. Buket Teumpen	1	1	-	-
8. Keude Blang	1	-	-	-
9. Paya Kreub	2	-	-	-
10. Tunong Paya Krueb	2	-	-	-
11. Alue Siwah Dua	2	-	-	-
Jumlah				

Sumber : Kepala Desa Se-Kecamatan Darul Falah

Keterangan : Kolom (2) : 1 = aspal ; 2 = diperkeras

: 3 = kerikil ; 4 = pasir

Kolom (3) 0 (5) : 1 = ada ; 0 = tidak

Tabel IV.29
Keberadaan Tempat Bersejarah dan Wisata
Di masing-masing Desa Dalam Kecamatan Darul Falah Tahun 2019

Desa	Masjid	Makam	Candi / Tugu	Pelabuha n	Wisata Alam
(1)	(2)	(3)	(4)	(5)	(6)
1. Tunong Bugeng	-	-	-	-	-
2. Gampong Cempedak	-	-	-	-	-
3. Buket Tufah	-	-	-	-	-
4. Tunong Ulee Gajah	-	-	-	-	-
5. Keudondong	-	-	-	-	-
6. Seuneubok Panton	-	-	-	-	-
7. Buket Teumpen	-	-	-	-	-
8. Keude Blang	-	-	-	-	-
9. Paya Kreub	-	-	-	-	-
10. Tunong Paya Krueb	-	-	-	-	-
11. Alue Siwah Dua	-	-	-	-	-
Jumlah					-

Sumber : Kepala Desa Se-Kecamatan Darul Falah

Keterangan : Kolom (2) 0 (6)

: 1 = ada ; 0 = tidak ada

Tab. IV.30
 Jumlah Rumah Tangga Yatim, Piatu,
 Di masing-masing Desa Dalam Kecamatan Darul Falah Tahun 2019

Desa	Yatim	Piatu	Janda	Duda
(1)	(2)	(3)	(5)	(6)
1. Tunong Bugeng	19	2	30	2
2. Gampong Cempedak	3	-	12	4
3. Buket Tufah	9	2	6	1
4. Tunong Ulee Gajah	4	3	18	3
5. Keudondong	5	1	9	-
6. Seuneubok Panton	8	1	10	1
7. Buket Teumpen	3	2	11	1
8. Keude Blang	7	2	43	2
9. Paya Kreub	10	-	40	5
10. Tunong Paya Krueb	6	-	7	-
11. Alue Siwah Dua	3	-	1	-
Jumlah	77	13	187	19

Sumber : Kepala Desa Se-Kecamatan Darul Falah

Tabel IV.31
Jumlah Penyandang Cacat Menurut Jenisnya
Di rinci Per Desa Dalam Kecamatan Darul Falah Tahun 2019

Desa	Buta	Tuli	Bisu	Kejiwaan	Idiot	Cacat Fisik
(1)	(2)	(3)	(4)	(5)	(6)	(7)
1. Tunong Bugeng	1	2	-	4	1	5
2. Gampong Cempedak	-	1	1	1	-	1
3. Buket Tufah	-	-	1	-	-	2
4. Tunong Ulee Gajah	-	-	-	-	-	2
5. Keudondong	-	-	-	-	-	-
6. Seuneubok Panton	-	3	-	1	-	2
7. Buket Teumpen	-	-	-	1	1	1
8. Keude Blang	-	-	-	-	-	2
9. Paya Kreub	2	-	-	-	1	-
10. Tunong Paya Krueb	1	2	-	-	-	-
11. Alue Siwah Dua	-	-	-	-	-	-
Jumlah	4	8	2	7	3	15

Sumber : Kepala Desa Se-Kecamatan Darul Falah
ket Kolom (2) 0 (5) : 1 = ada = tidak ada

PERTANIAN



<https://lacahtimurkab.bps.go.id>

Tabel V.1
Luas Tanah Sawah Menurut Jenis Pengairan
Dimasing-masing Desa Dalam Kecamatan Darul Falah Tahun 2019

Desa	Irigasi			Tadah Hujan/	Jumlah
	Teknis	Semi Teknis	Sederhana	Pasang Surut	
(1)	(2)	(3)	(4)	(5)	(6)
1. Tunong Bugeng	0	80	10	10	100
2. Gampong Cempedak	0	0	0	76	76
3. Buket Tufah	32	0	50	0	82
4. Tunong Ulee Gajah	50	0	0	0	5
5. Keudondong	0	-	30	0	30
6. Seuneubok Panton	30	0	0	30	60
7. Buket Teumpen	0	0	0	50	50
8. Keude Blang	0	0	0	150	150
9. Paya Kreub	0	0	0	180	180
10. Tunong Paya Krueb	0	0	30	0	30
11. Alue Siwah Dua	0	0	0	27	27
Jumlah	112	80	120	523	790

Sumber : Kepala Desa Se-Kecamatan Darul Falah

Tabel V.2
 Jenis Komoditas Pertanian Unggulan
 Dimasing-masing Desa Dalam Kecamatan Darul Falah Tahun 2019

Desa	Padi Sawah	Kelapa	Sawit	Kakao
(1)	(2)	(3)	(4)	(5)
1. Tunong Bugeng	1	1	1	0
2. Gampong Cempedak	1	1	1	0
3. Buket Tufah	1	-	1	0
4. Tunong Ulee Gajah	1	1	1	1
5. Keudondong	0	0	0	0
6. Seuneubok Pantan	1	-	1	0
7. Buket Teumpen	1	1	1	1
8. Keude Blang	1	1	1	1
9. Paya Kreub	1	1	1	1
10. Tunong Paya Krueb	1	1	0	0
11. Alue Siwah Dua	1	1	0	0
Jumlah	10	8	8	4

Sumber : Kepala Desa se- Kecamatan Darul Falah

Bersambung ...

Ket : Kolom (2) - (5) : 1 = ada ; - = tidak ada

Lanjutan Tabel V.2

Desa	Hortikultura	Perikanan Tangkap	Tambak	Karet
(1)	(6)	(7)	(8)	(9)
1. Tunong Bugeng	0	0	0	0
2. Gampong Cempedak	1	0	0	1
3. Buket Tufah	0	0	0	0
4. Tunong Ulee Gajah	0	0	0	0
5. Keudondong	-	0	0	0
6. Seuneubok Panton	1	0	0	1
7. Buket Teumpen	1	0	0	0
8. Keude Blang	1	0	0	1
9. Paya Kreub	1	0	0	1
10. Tunong Paya Krueb	0	0	0	0
11. Alue Siwah Dua	0	0	0	0
Jumlah	5	0	0	4

Sumber : Kepala Desa se- Kecamatan Darul Falah

Ket : Kolom (6) - (9) : 1 = ada ; - = tidak ada

Tab V.3
**Jumlah Industri Kilang Padi, Kopi, Industri Batu Bata dan Industri
 Dimasing-masing Desa Dalam Kecamatan Darul Falah Tahun 2019**

Desa	Kilang Padi	Kilang Kopi	Batu Bata	Kayu/ Meubel
(1)	(2)	(3)	(4)	(5)
1. Tunong Bugeng	0	0	0	0
2. Gampong Cempedak	1	0	0	0
3. Buket Tufah	0	0	0	1
4. Tunong Ulee Gajah	1	0	0	0
5. Keudondong		0	0	0
6. Seuneubok Panton	-	0	0	0
7. Buket Teumpen	-	0	0	0
8. Keude Blang	2	0	0	0
9. Paya Kreub	1	0	0	0
10. Tunong Paya Krueb	-	0	0	0
11. Alue Siwah Dua	-	0	0	0
Jumlah	5	0	0	1

Sumber : Kepala Desa Se-Kecamatan Darul Falah


Tabel V.4
Jumlah Industri Rumah Tangga
Dimasing-masing Desa Dalam Kecamatan Darul Falah Tahun 2019

Desa	Kerajinan					Logam	Akik / Jumlah Giok
	Anyaman	Gabah	Penjait	Makanan			
(1)	(2)	(3)	(4)	(5)	(6)	(7)	(8)
1. Tunong Bugeng	0	0	0	0	0	0	0
2. Gampong Cempedak	0	0	0	4	0	0	4
3. Buket Tufah	0	0	0	-	0	0	0
4. Tunong Ulee Gajah	0	0	0	2	0	0	2
5. Keudondong	0	0	0	-	0	0	0
6. Seuneubok Panton	0	0	0	-	0	0	0
7. Buket Teumpen	10	-	8	6	0	0	24
8. Keude Blang	0	0	0	4	0	1	4
9. Paya Kreub	2	-	-	1	0	0	3
10. Tunong Paya Krueb	0	0	0	0	0	0	0
11. Alue Siwah Dua	0	0	0	0	0	0	0
Jumlah	12	0	8	17	0	1	37

Sumber : Kepala Desa Se-Kecamatan Darul Falah



LAIN-LAIN



<https://lactimurkab.bps.go.id>

Tabel VI.1
Banyaknya Sarana dan Prasarana Ekonomi
Dirinci Per Desa Dalam Kecamatan Darul Falah Tahun 2019

Desa	Kelompok Pertokoan	Pasar dengan Bangunan Permanen	Pasar Dengan Bangunan Semi Permanen	Pasar tanpa Bangunan
(1)	(2)	(3)	(4)	(5)
1. Tunong Bugeng	0	0	0	0
2. Gampong Cempedak	0	0	0	0
3. Buket Tufah	0	0	0	0
4. Tunong Ulee Gajah	0	0	0	0
5. Tunong Ulee Gajah	0	0	0	0
6. Keudondong	0	0	0	0
7. Buket Teumpen	0	0	0	0
8. Keude Blang	0	0	0	0
9. Paya Kreub	0	0	1	1
10. Tunong Paya Krueb	0	0	0	0
11. Alue Siwah Dua	0	0	0	0
Jumlah	0	0	1	1

Sumber : BPS, Pendataan Potensi Desa (Podes)

Lanjutan Tabel VI.1

Desa	Minimarket/ Swalayan	Toko/ Warung Kelontong	Restoran/ Rumah Makan
(1)	(6)	(7)	(8)
1. Tunong Bugeng	0	0	0
2. Gampong Cempedak	0	2	0
3. Buket Tufah	0	0	0
4. Tunong Ulee Gajah	0	0	0
5. Keudondong	0	5	0
6. Seuneubok Panton	0	0	0
7. Buket Teumpen	0	0	0
8. Keude Blang	0	0	0
9. Paya Kreub	0	0	1
10. Tunong Paya Krueb	0	3	0
11. Alue Siwah Dua	0	0	0
Jumlah	0	10	1

Sumber : BPS, Pendataan Potensi Desa (Podes)

Lanjutan Tabel VI.1

Desa	Warung/ Kedai Makanan	Hotel	Hostel/ Motel/ Losmen/ Wisma
(1)	(6)	(7)	(8)
1. Tunong Bugeng	0	0	0
2. Gampong Cempedak	0	0	0
3. Buket Tufah	0	0	0
4. Tunong Ulee Gajah	2	0	0
5. Keudondong	0	0	0
6. Seuneubok Panton	0	0	0
7. Buket Teumpen	0	0	0
8. Keude Blang	0	0	0
9. Paya Kreub	6	0	0
10. Tunong Paya Krueb	0	0	0
11. Alue Siwah Dua	0	0	0
Jumlah	8	0	0

Sumber : BPS, Pendataan Potensi Desa (Podes)

:

Tabel VI.2
 Banyaknya Sarana Lembaga Keuangan yang Beroperasi
 Dirinci Per Desa Dalam Kecamatan Darul Falah Tahun 2019

Desa	Bank Umum Pemerintah	Bank Umum Swasta	Bank Perkreditan Rakyat
(1)	(2)	(3)	(4)
1. Tunong Bugeng	0	0	0
2. Gampong Cempedak	0	0	0
3. Buket Tufah	0	0	0
4. Tunong Ulee Gajah	0	0	0
5. Keudondong	0	0	0
6. Seuneubok Panton	0	0	0
7. Buket Teumpen	0	0	0
8. Keude Blang	0	0	0
9. Paya Kreub	0	0	0
10. Tunong Paya Krueb	0	0	0
11. Alue Siwah Dua	0	0	0
Jumlah	0	0	0

Sumber : BPS, Pendataan Potensi Desa (Podes)

Tabel VI.3
Banyaknya Koperasi yang Masih Aktif
Dirinci Per Desa Dalam Kecamatan Darul Falah Tahun 2019

Desa	Koperasi Unit Desa (KUD)	Koperasi Industri Kecil dan Kerajinan Rakyat (Kopinka)	Koperasi Simpan Pinjam (Kospin)	Koperasi lainnya
(1)	(2)	(3)	(4)	(5)
1. Tunong Bugeng	0	1	1	1
2. Gampong Cempedak	0	0	0	0
3. Buket Tufah	0	0	0	0
4. Tunong Ulee Gajah	0	0	0	0
5. Tunong Ulee Gajah	0	0	0	0
6. Keudondong	0	0	0	0
7. Buket Teumpen	0	0	0	0
8. Keude Blang	0	0	0	0
9. Paya Kreub	0	0	0	0
10. Tunong Paya Krueb	0	0	0	0
11. Alue Siwah Dua	0	0	0	0
Jumlah	0	1	1	1

Sumber : BPS, Pendataan Potensi Desa (Podes)

Tabel VI.4
 Jumlah Menara dan Operator Layanan Komunikasi Telepon
 Dirinci Per Desa Dalam Kecamatan Darul Falah Tahun 2019

Desa	Jumlah Menara Telepon Seluler (BTS)	Jumlah Operator Layanan Komunikasi telepon Seluler yang menjangkau di Desa	Kondisi Sinyal Telepon Seluler di Sebahagian Besar Wilayah Desa
(1)	(2)	(3)	(4)
1. Tunong Bugeng	0	3	2
2. Gampong Cempedak	0	2	2
3. Buket Tufah	0	1	2
4. Tunong Ulee Gajah	0	2	2
5. Keudondong	0	1	2
6. Seuneubok Panton	0	2	2
7. Buket Teumpen	0	1	2
8. Keude Blang	0	1	2
9. Paya Kreub	0	1	2
10. Tunong Paya Krueb	0	1	3
11. Alue Siwah Dua	0	1	3
Jumlah	0	16	

Sumber : BPS, Pendataan Potensi Desa (Podes)

Keterangan : 1:sangat kuat 2:kuat 3:lemah 4:tidak ada sinyal

Tabel VI.5
Sarana Transportasi Antar Desa
Dirinci Per Desa Dalam Kecamatan Darul Falah Tahun 2019

Desa	Jenis Transportasi	Keberadaan Angkutan Umum
(1)	(2)	(3)
1. Tunong Bugeng	1	1
2. Gampong Cempedak	1	2
3. Buket Tufah	1	3
4. Tunong Ulee Gajah	1	3
5. Keudondong	1	3
6. Seuneubok Panton	1	3
7. Buket Teumpen	1	2
8. Keude Blang	1	2
9. Paya Kreub	1	3
10. Tunong Paya Krueb	1	3
11. Alue Siwah Dua	1	3

Sumber : BPS, Pendataan Potensi Desa (Podes)

Keterangan : Kolom 2 ==> 1:darat 2:air 3:darat dan air 4:udara

Kolom 3 ==> 1: ada dengan trayek tetap 2:ada, tanpa trayek tetap

3:tidak ada angkutan umum

Kecamatan Serbajadi Dalam Angka Tahun 2020

Tabel VI.6
Kondisi Jalan Darat Antar Desa
Dirinci Per Desa Dalam Kecamatan Darul Falah Tahun 2019

Desa	Jenis Permukaan Jalan	Dapat dilalui Kendaraan Bermotor Roda 4 atau Lebih
(1)	(2)	(3)
1. Tunong Bugeng	1	1
2. Gampong Cempedak	2	1
3. Buket Tufah	2	1
4. Tunong Ulee Gajah	1	1
5. Keudondong	1	1
6. Seuneubok Panton	2	1
7. Buket Teumpen	1	1
8. Keude Blang	1	1
9. Paya Kreub	2	1
10. Tunong Paya Krueb	2	2
11. Alue Siwah Dua	3	2

Sumber : BPS, Pendataan Potensi Desa (Podes)

Keterangan : Kolom 2 ==> 1:aspal/beton 2:diperkeras (kerikil, batu, dll) 3:tanah 4:lainnya

Kolom 3 ==> 1:sepanjang tahun 2:sepanjang tahun kecuali saat tertentu

3:selama musim kemarau 4:tidak dapat dilalui sepanjang tahun

Tabel VI.7
Keberadaan Kantor POS dan Perusahaan Agen Ekspedisi Swasta
Dirinci Per Desa Dalam Kecamatan Darul Falah Tahun 2019

Desa	Kantor POS/ POS Pembantu/ Rumah POS	Perusahaan/ Agen Swasta Ekspedisi Swasta
(1)	(2)	(3)
1. Tunong Bugeng	2	2
2. Gampong Cempedak	2	2
3. Buket Tufah	2	2
4. Tunong Ulee Gajah	2	2
5. Keudondong	2	2
6. Seuneubok Panton	2	2
7. Buket Teumpen	2	2
8. Keude Blang	2	2
9. Paya Kreub	2	2
10. Tunong Paya Krueb	2	2
11. Alue Siwah Dua	2	2

Sumber : BPS, Pendataan Potensi Desa (Podes)

Keterangan : 1=Ada; 2=Tidak Ada

DATA

MENCERDASKAN BANGSA



BADAN PUSAT STATISTIK KAB. ACEH TIMUR
BPS-STATISTICS OF ACEH TIMUR REGENCY

Jl. Medan Banda Aceh KM.373, Seuneubok Timur, Idi Timur, Kab. Aceh Timur, Aceh
Mailbox: pst1105@bps.go.id