

# Statistik Daerah

## Kecamatan Bogor Utara

### 2013

<http://bogorkota.bps.go.id>



**Badan Pusat Statistik  
Kota Bogor**

**STATISTIK DAERAH**  
**KECAMATAN BOGOR UTARA**  
**2013**

<http://bogorkota.bps.go.id>

# **STATISTIK DAERAH KECAMATAN BOGOR UTARA 2013**

ISSN :

No. Publikasi: 3271.003

Katalog BPS : 1101002.3271

Ukuran Buku: 17,6 cm x 25 cm

Jumlah Halaman : 18 halaman

Naskah:

Asriana Ariyanti, MIDEc.

Seksi Neraca Wilayah dan Analisis Statistik

Gambar Kulit:

Seksi Neraca Wilayah dan Analisis Statistik

Diterbitkan Oleh :

Badan Pusat Statistik Kota Bogor

Dicetak Oleh : Badan Pusat Statistik Kota Bogor

Boleh dikutip dengan menyebut sumbernya



## Kata Pengantar

Publikasi **Statistik Daerah Kecamatan Bogor Utara 2013** diterbitkan oleh Badan Pusat Statistik Kota Bogor berisi berbagai data dan informasi terpilih seputar Kota Bogor yang dianalisis secara sederhana untuk membantu pengguna data memahami perkembangan pembangunan serta potensi yang ada di Kecamatan Bogor Utara.

Publikasi Statistik Daerah Kecamatan Bogor Utara 2013 diterbitkan untuk melengkapi publikasi-publikasi statistik yang sudah terbit secara rutin setiap tahun. Berbeda dengan publikasi-publikasi yang sudah ada, publikasi ini lebih menekankan pada analisis.

Materi yang disajikan dalam Statistik Daerah Kecamatan Bogor Utara 2013 memuat berbagai informasi/indikator terpilih yang terkait dengan pembangunan di berbagai sektor di Kecamatan Bogor Utara dan diharapkan dapat menjadi bahan rujukan/kajian dalam perencanaan dan evaluasi kegiatan pembangunan.

Kritik dan saran konstruktif berbagai pihak kami harapkan untuk penyempurnaan penerbitan mendatang. Semoga publikasi ini mampu memenuhi tuntutan kebutuhan data statistik, baik oleh instansi/dinas pemerintah, swasta, kalangan akademisi maupun masyarakat luas.

Bogor, September 2013  
Kepala Badan Pusat Statistik  
Kota Bogor

Ahmad Fauzie, SE  
NIP. 19660114 199402 1001



## DAFTAR ISI

1.	Geografi	1
2.	Pemerintahan	2
3.	Penduduk	3
4.	Pendidikan	5
5.	Sosial	6
6.	Kesehatan	7
7.	Perumahan	8
8.	Pertanian	10
9.	Perekonomian	11
10.	Perbandingan antar Kecamatan	12

*Luas Kecamatan Bogor Utara adalah 1.772 Hektar*

Secara geografis Kecamatan Bogor Utara terletak di antara 6.32'37" – 6.35'21,1" lintang selatan dan 106.48'2,6" – 106.49'80" bujur timur serta mempunyai ketinggian rata-rata minimal 200 meter dan maksimal 300 meter di atas permukaan laut.

Batas daerah Kecamatan Bogor Utara adalah:

- Utara: Berbatasan dengan Desa Cimandala, Desa Pasir Jambu, Desa Pasir Laja Kecamatan Sukaraja Kabupaten Bogor.
- Timur: Berbatasan dengan Kelurahan Katulampa Kecamatan Bogor Timur, Desa Sukaraja, Desa Cadas Ngampar Kecamatan Sukaraja Kabupaten Bogor.
- Selatan: Berbatasan dengan Kelurahan Babakan dan Kelurahan tegal Lega Kecamatan Bogor Tengah.
- Barat: Berbatasan dengan Kali Ciliwung Kelurahan Kedung Badak kecamatan Tanah Sareal.

Kecamatan Bogor Utara terdiri dari 8 kelurahan yang seluruhnya berada di hamparan, 2 kelurahan terletak dengan kemiringan lahan landai (kurang dari 15 derajat) dan 6 kelurahan terletak pada kemiringan lahan sedang (15 sampai 25 derajat) dengan curah hujan rata-rata 3.500 – 4500 mm/tahun.

Dilihat dari kepekaan tanah terhadap erosi, semua kelurahan di Kecamatan Bogor Utara kondisinya agak peka, terutama Kelurahan Cimahpar sebanyak 4,44 km<sup>2</sup>.

Sedangkan berdasarkan tekstur tanah, hampir semua Kelurahan di Kecamatan Bogor Utara kondisi tanahnya halus.

Luas wilayah Kecamatan Bogor Utara tercatat 17,72 km<sup>2</sup> dan menurut penggunaannya terdiri dari 5,47 persen lahan sawah, 16,76 persen bukan sawah serta 77,77 persen merupakan lahan non pertanian.

Tabel 1.1. Luas Wilayah Per Kelurahan di Kecamatan Bogor Utara Tahun 2012

Kelurahan	Luas Wilayah (Ha)
(1)	(2)
001 Bantar Jati	170,00
002 Tegal Gundil	198,00
003 Tanah Baru	233,00
004 Cimahpar	444,00
005 Ciluar	220,00
006 Cibuluh	154,00
007 Kedung Halang	192,00
008 Ciparigi	161,00
Jumlah	1.772,00

Sumber: Kecamatan Bogor Utara Dalam Angka Tahun 2012

**Tahukah Anda ??????**

Kelurahan terluas di Kecamatan Bogor Utara adalah Kelurahan Cimahpar

# 2

## PEMERINTAHAN



Kecamatan Bogor Utara memiliki 8 kelurahan 108 RW dan 527 RT



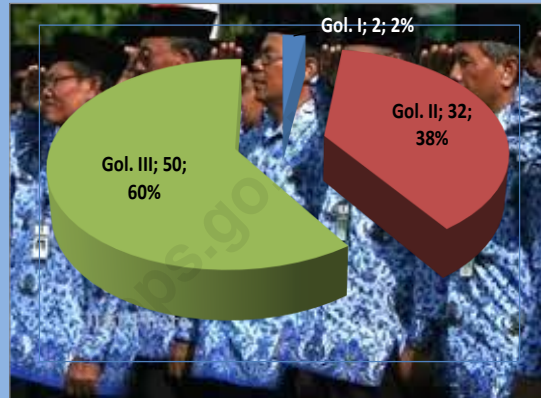
Kecamatan Bogor Utara terdiri dari 8 kelurahan. Pada tahun 2012 jumlah Rukun Tetangga (RT) di Kecamatan Bogor Utara ada 527 dan jumlah Rukun Warga (RW) ada 108.

Gambar 2.1. Persentase Pegawai Kecamatan dan Kelurahan Berdasarkan Golongan Ruang Gaji di Kecamatan Bogor Utara Tahun 2012

Tabel 2.1. Jumlah RT dan RW per Kelurahan di Kecamatan Bogor Utara Tahun 2012

Kelurahan	Jumlah RT	Jumlah RW
(1)	(2)	(2)
001 Bantar Jati	72	16
002 Tegol Gundil	98	18
003 Tanah Baru	65	11
004 Cimahpar	54	16
005 Ciluar	51	10
006 Cibuluh	46	9
007 Kedung Halang	72	15
008 Ciparigi	69	13
<b>Jumlah</b>	<b>527</b>	<b>108</b>

Sumber: Kecamatan Bogor Utara Dalam Angka Tahun 2012



Sumber: Kecamatan Bogor Utara Dalam Angka Tahun 2012

Jumlah Linmas di Kecamatan Bogor Utara tahun 2012 totalnya adalah 641 orang dengan 15 orang sudah dilatih dan 626 orang belum terlatih. Jumlah personel Linmas terbanyak ada di Kelurahan Ciparigi, yaitu sebanyak 160 personel.

Sektor pemerintahan di Kecamatan Bogor Utara jika ditinjau dari jumlah Pegawai Negeri Sipil (PNS) yang bertugas di Kecamatan dan Kelurahan total berjumlah 84 orang, dengan mayoritas bergolongan III.

**Tahukah Anda ??????**  
 Anggota Linmas terbanyak di Kecamatan Bogor Utara berada di Kelurahan Ciparigi.

**Penduduk Kecamatan Bogor Utara adalah 180.847 orang**

Pada tahun 2012 jumlah penduduk Kecamatan Bogor Utara adalah 180.847 jiwa dengan proporsi penduduk laki-laki dan perempuan terdiri dari 173.732 laki-laki dan 180.847 perempuan. Kelurahan dengan jumlah penduduk terbanyak yaitu Kelurahan Tegal Gundil sebanyak 28.630 jiwa sedangkan Kelurahan Ciluar dengan jumlah penduduk sebanyak 16.282 adalah kelurahan dengan jumlah penduduk paling sedikit.

Tabel 3.1 Jumlah Penduduk Menurut Jenis Kelamin dan Sex Ratio per Kelurahan di Kecamatan Bogor Utara Tahun 2012

Kelurahan	Laki-Laki	Perempuan	Total	Sex Ratio
(1)	(2)	(3)	(4)	(5)
001 Bantar Jati	12.670	12.093	24.763	104,77
002 Tegal Gundil	14.464	14.166	28.630	102,10
003 Tanah Baru	12.671	12.124	24.795	104,51
004 Cimahpar	10.086	9.670	19.756	104,30
005 Ciluar	8.335	7.947	16.282	104,88
006 Cibuluh	9.800	9.286	19.086	105,54
007 Kedung Halang	11.090	10.775	21.865	102,92
008 Ciparigi	12.758	12.912	25.670	98,81
Jumlah	91.874	88.973	180.847	103,26

Sumber: Kecamatan Bogor Utara Dalam Angka 2012

Berdasarkan tabel di atas, sex ratio total penduduk di Kecamatan Bogor Utara selama tahun 2012 adalah 103,26, artinya di setiap 100 penduduk perempuan terdapat 103 penduduk laki-laki atau dengan kata lain, bahwa penduduk laki-laki di Kecamatan Bogor Utara 3 persen lebih tinggi dibanding penduduk perempuannya.

Hampir di semua kelurahan di Kecamatan Bogor Utara, proporsi jumlah penduduk laki-laknya lebih banyak dibanding penduduk perempuannya, kecuali di Kelurahan Ciparigi. Di Kelurahan Ciparigi, sex ratio penduduknya 98,81 artinya penduduk laki-laki 1,19 persen lebih sedikit dibanding penduduk perempuannya.

Tabel 3.2 Indikator Kependudukan di Kecamatan Bogor Utara Tahun 2012

Uraian	Tahun 2012
Jumlah Penduduk	180.847
Laki-laki	91.874
Perempuan	88.973
Kepadatan Penduduk	10.206
Sex Ratio (L/P)	103,26

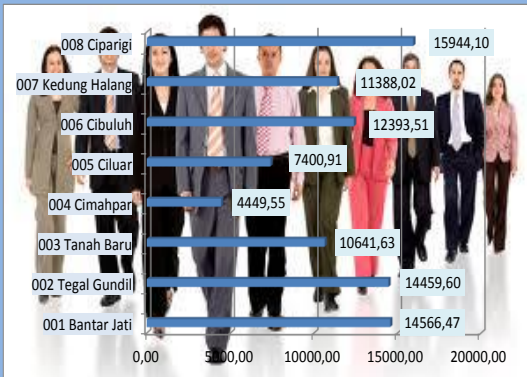
Sumber: Kecamatan Bogor Utara Dalam Angka 2012

Dengan luas wilayah Kecamatan Bogor Utara sekitar 17,72 kilometer persegi dan jumlah penduduk yang mendiami sebesar 180.847 jiwa, maka rata-rata tingkat kepadatan penduduk Kecamatan Bogor Utara adalah sebesar 10.206 jiwa per km<sup>2</sup>. Kelurahan terpadat di Kecamatan Bogor Utara adalah Kelurahan Ciparigi dengan tingkat kepadatan penduduk sebesar 15.944 jiwa per km<sup>2</sup>. Penduduk di kelurahan ini sangat padat karena wilayah merupakan kawasan pemukiman yang tumbuh sangat pesat di Kecamatan Bogor Utara. Sementara Kelurahan Cimahpar adalah kelurahan dengan tingkat kepadatan terendah di Kecamatan Bogor Utara dengan tingkat kepadatan sebesar 4.450 jiwa per km<sup>2</sup>. Namun diperkirakan kepadatan di kelurahan ini akan terus meningkat di masa mendatang karena pesatnya pertumbuhan kawasan perumahan baru di wilayah ini.

Tingkat kepadatan penduduk di Kecamatan Bogor Utara diperkirakan akan terus meningkat pada tahun-tahun mendatang karena pesatnya pertumbuhan pembangunan kawasan pemukiman di kecamatan ini



Gambar 3.1. Kepadatan Penduduk per Kelurahan di Kecamatan Bogor Utara Tahun 2012



Sumber: Kecamatan Bogor Utara Dalam Angka 2012

Penduduk Kecamatan Bogor Utara ditinjau dari kelompok umurnya termasuk penduduk dengan kelompok umur produktif yang mendominasi. Kondisi ini sangat berarti untuk mendukung pertumbuhan ekonomi wilayah karena diharapkan dominasi penduduk berusia produktif tersebut akan memberikan nilai tambah ekonomi yang lebih tinggi.

Tapi melihat jumlah kelahiran yang cukup tinggi di Kecamatan Bogor Utara, perlu diwaspadai terjadinya ledakan jumlah penduduk di masa yang akan datang. Oleh karena itu pengendalian jumlah kelahiran masih harus tetap diperhatikan akan tidak menjadi beban di masa depan.

Tabel 3.3. Jumlah Penduduk Menurut Kelompok Umur Per Kelurahan di Kecamatan Bogor Utara Tahun 2012

Kel. Umur	Laki-Laki	Perempuan	Total
(1)	(2)	(3)	(4)
00 - 04	7.966	7.802	15.768
05 - 09	8.542	8.262	16.804
10 - 14	8.057	7.804	15.861
15 - 19	8.126	7.867	15.993
20 - 24	8.563	8.285	16.848
25 - 29	8.620	8.330	16.950
30 - 34	8.796	8.501	17.297
35 - 39	7.833	7.587	15.420
40 - 44	6.973	6.758	13.731
45 - 49	5.668	5.489	11.157
50 - 54	4.484	4.345	8.829
55 - 59	3.184	3.077	6.261
60 - 64	1.974	1.912	3.886
65 - 69	1.251	1.209	2.460
70 - 74	862	839	1.701
75+	975	906	1.881
<b>Jumlah</b>	<b>91.874</b>	<b>88.973</b>	<b>180.847</b>

Sumber: Kecamatan Bogor Utara Dalam Angka 2012

#### Tahukah Anda ??????

Karakteristik penduduk Kecamatan Bogor Utara berdasarkan kelompok umur adalah penduduk muda yang didominasi penduduk usia produktif



Jumlah fasilitas pendidikan terbanyak di Kecamatan Bogor Utara adalah Sekolah Dasar

Pendidikan adalah suatu hal yang menjadi sorotan utama untuk dikembangkan di suatu wilayah. Di Kecamatan Bogor Utara tersedia secara lengkap fasilitas pendidikan mulai dari tingkat Pendidikan Usia Dini (PAUD) hingga Perguruan Tinggi. Hal ini mendorong perkembangan partisipasi pendidikan yang cukup tinggi pada masyarakat Kecamatan Bogor Utara

Untuk level Madrasah Diniyah, hampir di semua kelurahan di Kecamatan Bogor Utara memiliki fasilitas ini, kecuali di Kelurahan Tegal Gundil. Begitu juga untuk level Raudhatul Athfal dan Madrasah Ibtidaiyah, tersebar keberadaannya di semua kelurahan di Kecamatan Bogor Utara. Untuk fasilitas Madrasah Tsanawiyah hanya Kelurahan Tanah Baru dan Kelurahan Ciparigi yang tidak memiliki fasilitas ini. Selanjutnya untuk level Madrasah Aliyah, hanya terdapat di Kelurahan Bantar Jati, Kelurahan Cimahpar dan Kelurahan Kedung Halang dengan masing-masing satu MA.


Tabel 4.1. Jumlah Fasilitas Pendidikan, Guru, Murid dan Rasio Murid/Guru Menurut Jenjang Pendidikan dan Status di Kecamatan Bogor Utara Tahun 2012

No.	Jenjang Pendidikan	Sekolah	Guru	Murid	Rasio Murid/Guru
(1)	(2)	(3)	(4)	(5)	(6)
1.	PAUD/TK				
	a. Negeri	0	0	0	0
	b. Swasta	28	126	1.121	9
2.	Sekolah Dasar				
	a. Negeri	39	526	14.825	28
	b. Swasta	5	102	958	8
3.	SLTP				
	a. Negeri	2	90	2.070	23
	b. Swasta	9	176	2.606	15
4.	SLTA				
	a. Negeri	2	131	2.175	17
	b. Swasta	5	157	1.743	11
5.	SMK				
	a. Negeri	1	92	1.308	14
	b. Swasta	13	491	7.622	16

Sumber: Kecamatan Bogor Utara Dalam Angka 2012

Selain jenis sekolah-sekolah umum, ada juga jenis sekolah-sekolah keagamaan yang dikelola di bawah Departemen Agama dan swasta, seperti Madrasah Diniyah, Raudhatul Athfa (RA), Madrasah Ibtidaiyah (MI), Madrasah Tsanawiyah (MTs) dan Madrasah Aliyah (MA) di Kecamatan Tanah Sareal. Jumlah siswa yang terdaftar di jenjang pendidikan-pendidikan ini tidak kalah banyaknya dengan jumlah siswa di jenjang sekolah umum, baik negeri maupun swasta.

Gambar 4.1. Jumlah Murid di Madrasah Diniyah, RA, MI, MTs dan MA di Kecamatan Bogor Utara Tahun 2012



Sumber: Kecamatan Bogor Utara Dalam Angka 2012

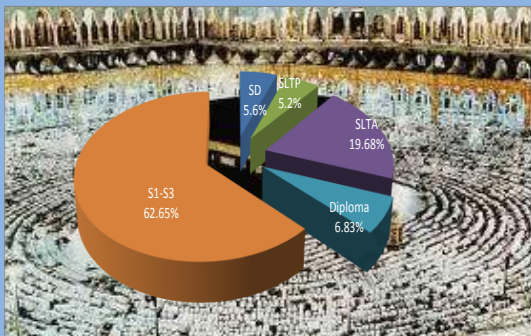
**Tahukah Anda ??????**  
Di Kecamatan Bogor Utara terdapat fasilitas pendidikan dari tingkat TK sampai dengan perguruan tinggi

## Penduduk Kecamatan Bogor Utara paling banyak beragama Islam

Penduduk Kecamatan Bogor Utara memiliki keragaman keyakinan beragama, sehingga hampir semua agama memiliki tempat peribadatan, kecuali umat Budha. Pada tahun 2012 terdapat 112 masjid, 140 mushola, 9 gereja, dan 2 Pura.

Banyaknya jumlah pemeluk agama Islam di Kecamatan Bogor Utara serta didukung oleh kondisi ekonomi yang lumayan tinggi, berimplikasi pada banyaknya jumlah jamaah haji dari Kecamatan ini. Pada tahun 2012, jumlah total jamaah haji dari kecamatan Tanah Sareal adalah 249 orang, dengan komposisi 122 laki-laki dan 127 perempuan.

Gambar 5.1. Persentase Jamaah Haji Menurut Pendidikan di Kecamatan Bogor Utara Tahun 2012

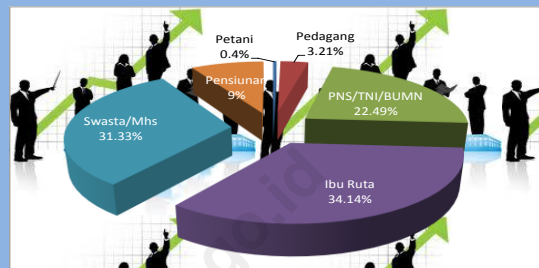


Sumber: Kecamatan Bogor Utara Dalam Angka 2012

Berdasarkan data dari Kementerian Agama Kota Bogor, pada tahun 2012 jamaah haji dari Kecamatan Tanah Sareal terbanyak berijasahkan Sarjana/Pasca Sarjana, sebanyak 156 orang atau 62,65 persen. Sedangkan yang berijasah SD dan SLTP masing-masing hanya 14 dan 13 orang atau sekitar 5 persen.

Sedangkan proporsi banyaknya jamaah haji berdasarkan lapangan usaha atau pekerjaannya dapat dilihat pada gambar berikut ini:

Gambar 5.2. Persentase Jamaah Haji Menurut Pekerjaan di Kecamatan Bogor Utara Tahun 2012



Sumber: Kecamatan Bogor Utara Dalam Angka 2012

Selain tentang keagamaan, seperti juga di daerah lain Kecamatan Bogor Utara memiliki masalah juga di bidang sosial lainnya. Penyandang masalah sosial ini contohnya adalah anak, balita dan lansia terlanter, anak nakal, korban narkoba dan sebagainya. Namun secara umum masalah sosial yang paling banyak terdapat di Kecamatan Tanah Sareal adalah fakir miskin.

Tabel 5.1. Jumlah Penyandang Permasalahan Sosial di Kecamatan Bogor Utara Tahun 2012

Permasalahan Sosial	2012
(1)	(2)
1. Anak Terlanter	165
2. Balita Terlanter	59
3. Lansia Terlanter	140
4. Anak Nakal	2
5. Korban Penyalahgunaan Narkoba	7
6. Eks Penderita Penyakit Kronis	10
7. Gelandangan	1
8. Pengemis	5
9. Tuna Susila	3
10. Fakir Miskin	822
<b>Total</b>	<b>1214</b>

Sumber: Kecamatan Bogor Utara Dalam Angka 2012

### Target imunisasi balita di Kecamatan Bogor Utara melampaui target

Kemajuan suatu wilayah dapat dilihat dari tingkat ekonomi, tingkat pendidikan dan ketersediaan fasilitas kesehatan yang memadai di wilayah tersebut. Jika dilihat dari kelengkapan fasilitas kesehatan yang ada, Kecamatan Bogor Utara termasuk wilayah dengan tingkat ketersediaan fasilitas kesehatan yang cukup lengkap. Terdapat rumah sakit-rumah sakit besar dengan fasilitas yang lengkap selain juga terdapat banyak Puskesmas, praktek dokter dan sebagainya.

Tabel 6.1. Jumlah Fasilitas Kesehatan di Kecamatan Bogor Utara Tahun 2012

Fasilitas Kesehatan	2012
(1)	(2)
<b>1. Praktek Dokter</b>	
a. Dokter Umum	185
b. Dokter Specialis	88
c. Dokter Gigi	57
<b>2. Rumah Sakit</b>	
a. Banyaknya Unit	1
b. Banyaknya Tempat tidur	85
<b>3. Puskesmas</b>	3
<b>4. Balai Pengobatan/Klinik</b>	22
<b>6. Laboratorium Kesehatan</b>	8
<b>7. Apotek</b>	26

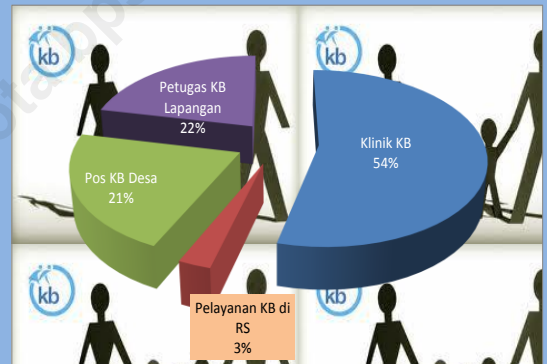
Sumber: Kecamatan Bogor Utara Dalam Angka 2012

Jumlah balita yang menjadi target imunisasi di Kecamatan Bogor Utara selama tahun 2012 adalah 3.528 balita, sementara yang berhasil diimunisasi ada 3.685 balita. Berarti selama tahun 2012 pemberian imunisasi di Kecamatan Tanah Sareal bisa melebihi target, yaitu sebesar 104.45 persen, terutama untuk imunisasi Hepatitis B. Untuk jenis imunisasi BCG tercapai 102,72 persen dan DPT+HB1, target yang terealisasi 100,96 persen. Hanya untuk imunisasi

DPT3+HB3, Polio 4 dan Campak pencapaian target balita yang diimunisasi tidak mencapai 100 persen.

Untuk pencapaian Keluarga Berencana, Kecamatan Tanah Sareal cukup mengalami peningkatan. Hal ini didukung dengan beragamnya ketersediaan fasilitas Keluarga Berencana di masing-masing kelurahan.

Gambar 6.1. Persentase Sarana Pelayanan KB Menurut Jenisnya di Kecamatan Bogor Utara Tahun 2012



Sumber: Kecamatan Bogor Utara Dalam Angka 2012

**Tahukah Anda ??????**

Target realisasi imunisasi di Kecamatan Bogor Utara lebih dari 100 persen

Jumlah bangunan permanen di Kecamatan Bogor Utara sebanyak 43.570 bangunan.

Berdasarkan pendataan pada tahun 2012, jumlah total bangunan di Kecamatan Bogor Utara adalah 47.340 bangunan, dengan 43.570 bangunannya permanen dan 3.770 bangunan tidak permanen.

Tabel 7.1. Jumlah Rumah Tidak Layak Huni Per Kelurahan di Kecamatan Bogor Utara Tahun 2011-2012

Kelurahan	2011	2012
(1)	(2)	(3)
001 Bantar Jati	73	8
002 Tegol Gundil	46	7
003 Tanah Baru	77	27
004 Cimahpar	52	15
005 Ciluar	24	18
006 Cibuluh	92	57
007 Kedung Halang	65	32
008 Ciparigi	56	7
<b>Jumlah</b>	<b>485</b>	<b>171</b>

Sumber: Kecamatan Bogor Utara Dalam Angka 2012

Program bantuan pemerintah untuk masyarakat yang memiliki tempat tinggal tidak layak sangat membantu berkurangnya rumah tidak layak huni di Kecamatan Bogor Utara. Jika pada tahun 2011 terdapat 485 rumah tidak layak huni maka pada tahun 2012 rumah yang tidak layak huni hanya 171 buah, atau turun sebanyak 64,74 persen.

Selain rumah tidak layak huni, sebagian masyarakat Kecamatan Bogor Utara juga masih tinggal di bantaran kali. Pemukiman di bantaran kali itu tersebar di Kelurahan Bantar Jati, Kelurahan Tegol Gundil, Kelurahan Tanah Baru, Kelurahan Ciluar, dan Kelurahan Kedung Halang. Total ada 485 rumah di bantaran sungai yang ada di Kecamatan Bogor Utara dan dihuni oleh 640 keluarga.

Tabel 7.2. Jumlah Rumah dan Keluarga Tinggal di Bantaran Kali Per Kelurahan di Kecamatan Bogor Utara Tahun 2012

Kelurahan	Jumlah Rumah	Jumlah Keluarga
(1)	(2)	(3)
001 Bantar Jati	17	23
002 Tegol Gundil	249	384
003 Tanah Baru	11	20
004 Cimahpar	0	0
005 Ciluar	16	21
006 Cibuluh	0	0
007 Kedung Halang	192	192
008 Ciparigi	0	0
<b>Jumlah</b>	<b>485</b>	<b>640</b>

Sumber: Kecamatan Bogor Utara Dalam Angka 2012

Kecuali di bantaran kali, ada juga penduduk yang tinggal di pemukiman kumuh. Secara total pada tahun 2012 di Kecamatan Bogor Utara walaupun Cuma ada 6 lokasi pemukiman kumuh yang terdiri dari 18 rumah yang dihuni oleh 18 keluarga. Kawasan kumuh ini hanya terdapat di Kelurahan Kedung Halang.

Untuk fasilitas perumahan di Kecamatan Bogor Utara, tersedia fasilitas listrik PLN, saluran air bersih, gas kota dan saluran telepon kabel. Fasilitas-fasilitas ini menjangkau semua kelurahan di Kecamatan Tanah Sareal, kecuali fasilitas gas kota.

Pelanggan listrik di Kecamatan Bogor Utara selama tahun 2012 ada 41.321 pelanggan. Jumlah pelanggan listrik terbanyak ada di Kelurahan Bantar Jati yaitu sebanyak 8.764 pelanggan pada tahun 2012.

Fasilitas perumahan lainnya adalah saluran air bersih PDAM Tirta Pakuan. Pada tahun 2012 di Kecamatan Bogor Utara terdapat 17.686 pelanggan



dengan jenis pelanggan rumah tangganya sebesar 94,95 persen pelanggan kategori rumah tangga.

Sementara itu, untuk pelanggan telpon kabel di Kecamatan Bogor Utara tahun 2012 kategori rumah tangga ada 8.081 pelanggan. Jumlah ini relatif menurun dibandingkan tahun sebelumnya. Hal ini berkaitan dengan meningkatnya preferensi masyarakat untuk menggunakan *handphone*.

Gambar 7.1. Jumlah Rumah Tangga Pengguna Listrik PLN, PDAM Tirta Pakuan dan Telpon Kabel di Kecamatan Bogor Utara Tahun 2012



Sumber: Kecamatan Bogor Utara Dalam Angka 2012



**Tahukah Anda ??????**

Pertumbuhan kawasan perumahan baru di Kecamatan Bogor Utara terus berkembang dari tahun ke tahun.



Lahan pertanian di Kecamatan Bogor Utara tahun 2012 adalah seluas 306 hektar, yang terdiri dari lahan bukan sawah seluas 304 hektar dan lahan sawah hanya seluas 2 hektar. Sedangkan lahan bukan pertanian seluas 1.468 hektar. Luas lahan sawah tersebut merupakan lahan sawah irigasi sederhana seluas 2 hektar .

Lahan bukan sawah tersebut terdiri dari tegal/kebun sebanyak 195 hektar, ditanami pohon/hutan rakyat sebanyak 93 hektar, kolam/tebat/empang sebanyak 13 hektar, sementara tidak diusahakan sebanyak 3 hektar.

Pada tahun 2012, luas panen lahan pertanian di Kecamatan Bogor Utara sebesar 7 hektar dengan produksi padi sebanyak 42,35 ton. Rata-rata produksi pertanian per hektar adalah 6,05 ton per hektar.

Sektor pertanian di Kecamatan Bogor Utara juga didukung oleh sub sektor perikanan. Berdasarkan data yang tersedia, perikanan terluas di Kecamatan Bogor Utara adalah berupa kolam budidaya yaitu seluas 448,80 hektar dengan jumlah produksi ikan sebanyak 593,1 ton. Selain kolam, perikanan di wilayah ini juga banyak dikembangkan di sawah yang menghasilkan produksi 8,37 ton. Selain itu sub sektor perikanan dikembangkan di karamba dan kolam air deras dengan produksi masing-masing sebesar 4,36 ton dan 104,90 ton.

Kecamatan Bogor Utara juga memiliki potensi di sub sektor peternakan. Walaupun jika dibanding tahun 2011, sub sektor peternakan di Kecamatan Bogor Utara mengalami penurunan produksi yang cukup signifikan. Jenis ternak yang banyak dikembangkan di wilayah ini adalah sapi, baik sapi perah maupun sapi potong, kerbau, kambing dan domba serta jenis unggas seperti ayam kampung, ayam ras potong, ayam ras petelur dan itik.

Tabel 8.1. Jumlah Ternak (Besar, Kecil) dan Unggas di Kecamatan Bogor Utara Tahun 2012

Jenis Ternak	Populasi	Jumlah Rumah Tangga Pemelihara
(1)	(2)	(3)
<b>1. Ternak Besar</b>		
a. Sapi Polong	15	3
b. Sapi Perah	13	3
c. Kerbau	0	0
d. Kuda	0	0
<b>2. Ternak Kecil</b>		
a. Kambing	96	6
b. Domba	1.332	32
<b>3. Unggas</b>		
a. Ayam Kampung	29.699	275
b. Ayam Ras Petelur	0	0
c. Ayam Ras Potong	18.900	1
d. Itik	449	63

Sumber: Kecamatan Bogor Utara Dalam Angka 2012

Perkembangan sektor pertanian di Kecamatan Bogor Utara ini sangat didukung oleh keberadaan kelompok-kelompok tani di wilayah tersebut. Jumlah kelompok tani wanita selama tahun 2012 adalah 8 kelompok dengan total jumlah anggota 174 orang. Untuk kelompok tani dewasa jumlah kelompoknya adalah 10 dengan total anggota 203 petani.

**Tahukah Anda ??????**

Sub sektor peternakan mendonimasi kontribusi produk pertanian di Kecamatan Tanah Sareal

## Sektor industri mendominasi perekonomian di Kecamatan Bogor Utara

Sarana perekonomian yang ada di Kecamatan Bogor Utara didukung dengan adanya sarana perdagangan, industri, dan koperasi. Sarana perdagangan yang ada di Kecamatan Bogor Utara yaitu mini market sebanyak 36 buah; toko, warung kelontong sebanyak 289 buah; warung/kedai makanan minuman sebanyak 300 buah; restoran, rumah makan sebanyak 24 buah; hotel 2 buah; dan penginapan, losmen sebanyak 1 buah.

Industri kecil dan mikro yang tenaga kerjanya < 20 orang yang ada di Kecamatan Bogor Utara yaitu industri dari kulit (tas, sepatu) sebanyak 3 perusahaan, industri dari kayu (meubel, dsb) sebanyak 11 perusahaan, industri anyaman sebanyak 5 perusahaan, industri gerabah/keramik/batu sebanyak 1 perusahaan, industri dari kain/tenun sebanyak 1 perusahaan, industri makanan dan minuman sebanyak 29 perusahaan, dan industri lainnya sebanyak 7 perusahaan.

Koperasi yang ada di Kecamatan Bogor Utara yaitu koperasi unit desa (KUD) sebanyak 1 buah, koperasi simpan pinjam sebanyak 15 buah dan koperasi lainnya sebanyak 10 buah.

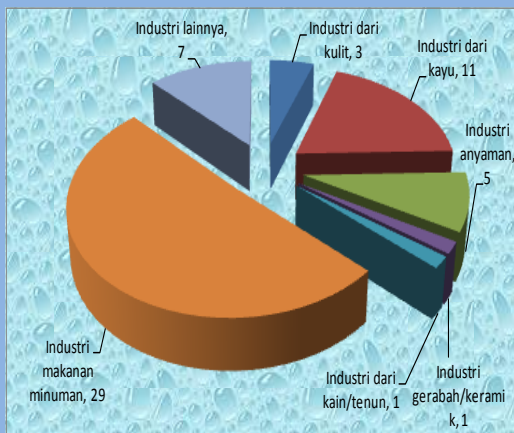
Namun demikian, di Kecamatan Tanah Sareal masih ada keluarga yang pra sejahtera sebanyak 1.805 keluarga, dengan jumlah terbanyak berada di Kelurahan Kedung Waringin sebanyak 322 keluarga. Kelurahan yang memiliki jumlah keluarga pra sejahtera paling sedikit adalah Kelurahan Kebon Pedes.

Pertumbuhan ekonomi di Kecamatan Tanah Sareal juga sangat didukung oleh adanya pembangunan infrastruktur seperti jalan raya, rumah sakit, pusat perbelanjaan, sekolah dan juga pembangunan banyak kawasan perumahan baru.

### Tahukah Anda ??????

Sektor perdagangan, hotel dan restoran adalah sektor dominan yang mendorong perekonomian Kecamatan Tanah Sareal

Gambar 9.1. Industri Kecil dan Mikro di Kecamatan Bogor Utara Tahun 2012



Sumber: Kecamatan Bogor Utara Dalam Angka 2012



*Kepadatan penduduk di Kecamatan Bogor Utara sebesar 10.206 penduduk per Km<sup>2</sup> sebagai kecamatan terpadat ketiga di Kota Bogor.*

Pada tahun 2012 jumlah penduduk Kecamatan Bogor Utara adalah 180.847 orang atau sekitar 18 persen dari total penduduk Kota Bogor dan merupakan kecamatan dengan jumlah penduduk terbesar keempat di Kota Bogor. Namun begitu, komposisi penduduk laki-laki dan perempuan di Kecamatan Bogor Utara mirip karakteristiknya dengan penduduk Kota Bogor secara umum, yaitu memiliki sex ratio 103 artinya penduduk laki-laki 3 persen lebih tinggi dibanding penduduk perempuan.

Utara tahun 2012 adalah 10.206 penduduk per Km<sup>2</sup>. Dibandingkan dengan kecamatan-kecamatan lain di Kota Bogor, kepadatan penduduk di Kecamatan Bogor Utara menempati tempat ketiga terpadat setelah Kecamatan Bogor Tengah dan Kecamatan Tanah Sareal.

Tabel 10.1. Penduduk Kota Bogor Per Kecamatan Menurut Jenis Kelamin dan Sex Ratio Tahun 2012

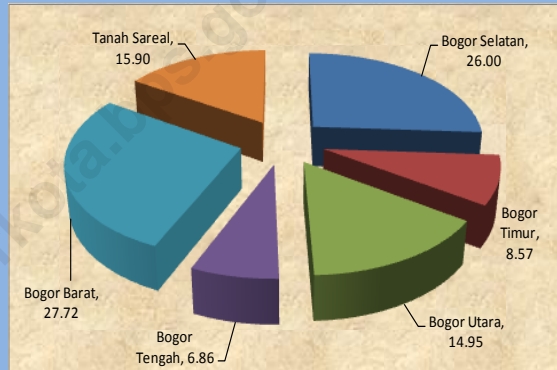
Kecamatan	Laki-Laki	Perempuan	Total	Sex Ratio
(1)	(2)	(3)	(4)	(5)
010 Bogor Selatan	97.698	92837	190.535	105,24
020 Bogor Timur	50.553	49430	99.983	102,27
030 Bogor Utara	91.874	88973	180.847	103,26
040 Bogor Tengah	52.720	51550	104.270	102,27
050 Bogor Barat	113.373	109795	223.168	103,26
060 Tanah Sareal	104.666	101362	206.028	103,26
<b>Kota Bogor</b>	<b>510.884</b>	<b>493.947</b>	<b>1.004.831</b>	<b>103,43</b>

Sumber: Kota Bogor Dalam Angka 2012

Wilayah Kecamatan Tanah Sareal cukup luas yaitu 17,72 Km<sup>2</sup> atau sekitar 14,95 persen. Berkaitan dengan fakta tersebut, maka Kecamatan Bogor Utara memiliki potensi yang sangat tinggi untuk berkontribusi bagi pembangunan Kota Bogor secara keseluruhan. Didukung pula oleh pesatnya pertumbuhan infrastruktur di wilayah tersebut, peranan Kecamatan Bogor Utara akan semakin meningkat dan signifikan.

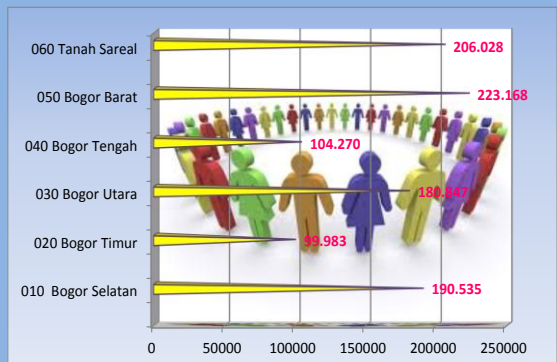
Pertumbuhan kawasan pemukiman yang sangat pesat di Kecamatan Bogor Utara mengakibatkan meningkatnya kepadatan penduduk di wilayah ini. Kepadatan penduduk di Kecamatan Bogor

Gambar 10.1. Luas Wilayah Menurut Kecamatan di Kota Bogor (%)



Sumber: Kota Bogor Dalam Angka 2012

Gambar 10.2. Jumlah Penduduk Per Kecamatan di Kota Bogor Tahun 2012



Sumber: Kota Bogor Dalam Angka 2012



## LAMPIRAN-LAMPIRAN

<http://bogorkota.bps.go.id>



Lampiran 1.

Tabel Luas Wilayah, Jumlah Penduduk, dan Kepadatan Penduduk di Kecamatan Bogor Utara Tahun 2012

Kelurahan	Luas Wilayah (Km <sup>2</sup> )	Jumlah Penduduk	Kepadatan Penduduk per Km <sup>2</sup>
(1)	(2)	(3)	(4)
001 Bantar Jati	1,70	24.763	14.566
002 Tegal Gundil	1,98	28.630	14.460
003 Tanah Baru	2,33	24.795	10.642
004 Cimahpar	4,44	19.756	4.450
005 Ciluar	2,20	16.282	7.401
006 Cibuluh	1,54	19.086	12.394
007 Kedung Halang	1,92	21.865	11.388
008 Ciparigi	1,61	25.670	15.944
<b>Jumlah</b>	<b>17,72</b>	<b>180.847</b>	<b>10.206</b>

Sumber: Kecamatan Bogor Utara Dalam Angka 2012



## Lampiran 2.

Tabel Jumlah Penduduk Menurut Kelompok Umur dan Jenis Kelamin  
Di Kecamatan Bogor Utara Tahun 2012

Kel. Umur	Laki-Laki	Perempuan	Total
(1)	(2)	(3)	(4)
00 - 04	7.966	7.802	15.768
05 - 09	8.542	8.262	16.804
10 - 14	8.057	7.804	15.861
15 - 19	8.126	7.867	15.993
20 - 24	8.563	8.285	16.848
25 - 29	8.620	8.330	16.950
30 - 34	8.796	8.501	17.297
35 - 39	7.833	7.587	15.420
40 - 44	6.973	6.758	13.731
45 - 49	5.668	5.489	11.157
50 - 54	4.484	4.345	8.829
55 - 59	3.184	3.077	6.261
60 - 64	1.974	1.912	3.886
65 - 69	1.251	1.209	2.460
70 - 74	862	839	1.701
75+	975	906	1.881
<b>Jumlah</b>	<b>91.874</b>	<b>88.973</b>	<b>180.847</b>

Sumber: Kecamatan Bogor Utara Dalam Angka 2012



Lampiran 3.

Tabel Jumlah Penduduk Lahir dan Mati Per Kelurahan  
Di Kecamatan Bogor Utara Tahun 2012

Kelurahan	Jumlah Penduduk Lahir	Jumlah Penduduk Mati
(1)	(2)	(3)
001 Bantar Jati	71	58
002 Tegal Gundil	127	49
003 Tanah Baru	100	52
004 Cimahpar	27	38
005 Ciluar	33	24
006 Cibuluh	140	27
007 Kedung Halang	109	39
008 Ciparigi	85	47
<b>Jumlah</b>	<b>692</b>	<b>334</b>

Sumber: Kecamatan Bogor Utara Dalam Angka 2012



#### Lampiran 4.

Tabel Jumlah Fasilitas Pendidikan, Guru, Murid dan Rasio Murid/Guru  
Di Kecamatan Bogor Utara Tahun 2012

No.	Jenjang Pendidikan	Sekolah	Guru	Murid	Rasio Murid/Guru
(1)	(2)	(3)	(4)	(5)	(6)
1.	PAUD/TK				
	a. Negeri	0	0	0	0
	b. Swasta	28	126	1.121	9
2.	Sekolah Dasar				
	a. Negeri	39	526	14.825	28
	b. Swasta	5	102	958	8
3.	SLTP				
	a. Negeri	2	90	2.070	23
	b. Swasta	9	176	2.606	15
4.	SLTA				
	a. Negeri	2	131	2.175	17
	b. Swasta	5	157	1.743	11
5.	SMK				
	a. Negeri	1	92	1.308	14
	b. Swasta	13	491	7.622	16

Sumber: Kecamatan Bogor Utara Dalam Angka 2012



Lampiran 5.

Tabel Jumlah Fasilitas Kesehatan  
Di Kecamatan Bogor Utara Tahun 2012

Fasilitas Kesehatan	2012
(1)	(2)
<b>1. Praktek Dokter</b>	
a. Dokter Umum	185
b. Dokter Spesialis	88
c. Dokter Gigi	57
<b>2. Rumah Sakit</b>	
a. Banyaknya Unit	1
b. Banyaknya Tempat tidur	85
<b>3. Puskesmas</b>	3
<b>4. Balai Pengobatan/Klinik</b>	22
<b>6. Laboratorium Kesehatan</b>	8
<b>7. Apotek</b>	26

Sumber: Kecamatan Bogor Utara Dalam Angka 2012

# DATA

MENCERDASKAN BANGSA



**Badan Pusat Statistik  
Kota Bogor**