



Katalog BPS: 1102001.33 05 070

KECAMATAN AMBAL Dalam Angka 2011



BADAN PUSAT STATISTIK KABUPATEN KEBUMEN

KECAMATAN AMBAL DALAM ANGKA 2011

<http://kebumenkab.bps.go.id>

Katalog

KECAMATAN AMBAL DALAM ANGKA 2011

Katalog BPS : 1102001.3305070
Ukuran Buku : 14,8 cm X 21 cm
Jumlah Halaman : 104 halaman
Gambar Kulit & Foto : KSK Ambal
Diterbitkan oleh : BPS Kabupaten Kebumen

Boleh dikutip dengan menyebut sumbernya

<http://kebumenkab.bps.go.id>

Sambutan Camat

Dengan memanjatkan puji syukur kehadiran Tuhan Yang Maha Esa, kami menyambut baik dengan diterbitkannya buku **“KECAMATAN AMBAL DALAM ANGKA 2011“** yang dikoordinasikan oleh Koordinator Statistik Kecamatan (KSK) dan Kantor Camat Ambal serta bantuan dari Dinas/Instansi lainnya.

Melalui buku ini kita semua dapat melihat data-data statistik yang merupakan suatu gambaran situasi dan kondisi serta potensi yang ada di wilayah Kecamatan Ambal, dapat juga diketahui kekurangan-kekurangan yang merupakan tanggung jawab kita untuk membenahinya.

Sebagai salah satu sumber informasi, khususnya dalam rangka penyusunan perencanaan pembangunan serta pengambilan keputusan yang mantap, data-data statistik yang terdapat dalam buku ini sangat membantu dan bermanfaat. Karena itu kepada semua pihak, utamanya para perencana, pengambil keputusan dan para cendekiawan dapat memanfaatkan buku ini sebaik-baiknya.

Akhirnya menjadi suatu harapan kita bersama agar buku ini dapat membantu kita dalam upaya menciptakan masyarakat adil dan makmur.

Ambal, 1 Desember 2011
CAMAT AMBAL,

Drs. PUDJIONO
Pembina Tk I
NIP. 19590617 198003 1 006

Kata Pengantar



Penerbitan buku “**KECAMATAN AMBAL DALAM ANGKA 2011**” merupakan upaya Koordinator Statistik Kecamatan (KSK) untuk menyajikan data. Adapun isi dari buku ini meliputi: Geografi, Pemerintahan, Kependudukan, Sosial, Pertanian, Perhubungan dan Ekonomi serta Produk Domestik Regional Bruto (PDRB) Kecamatan Ambal. Data yang disajikan merupakan hasil dari pengumpulan data-data statistik tahun 2010 dari Desa dan data-data dari Dinas/Instansi tingkat Kecamatan.

Kami menyadari bahwa dalam penerbitan buku ini masih banyak kekurangan, belum sepenuhnya memenuhi kebutuhan data secara lengkap. Karenanya kami sangat mengharap bimbingan, petunjuk serta bantuan dari berbagai pihak, baik secara teknis maupun secara administratif.

Tidak lupa pula ucapan terima kasih kami sampaikan kepada semua pihak yang telah memberi bantuan dalam penerbitan buku ini. Semoga penerbitan buku ini dapat bermanfaat bagi semua pihak.

Ambal, 1 Desember 2011
Koordinator Statistik Kecamatan Ambal

JUNIHARTO NUGRAHA
NIP. 197506191994031001

Daftar Isi

Halaman Judul	<i>i</i>
Katalog	<i>ii</i>
Sambutan Camat	<i>iii</i>
Kata Pengantar	<i>iv</i>
Daftar Isi	<i>v</i>
BAB I GEOGRAFI	<i>1</i>
Tabel 1.1. : Letak dan Kondisi	3
Tabel 1.2. : Letak Geografis dan Ketinggian Desa Per Desa Tahun 2010	4
Tabel 1.3. : Luas Wilayah Kecamatan Ambal Menurut Jenis Tanah Per Desa Tahun 2010	5
Tabel 1.4. : Jarak dari Desa ke Ibu Kota Kecamatan dan Alat Transportasi yang Digunakan Per Desa Tahun 2010	6
Tabel 1.5. : Banyaknya Curah Hujan dan Hari Hujan Per Bulan Selama Tahun 2010	7
BAB II PEMERINTAHAN	<i>8</i>
Tabel 2.1. : Status Pemerintahan dan Banyaknya Dusun, RW dan RT Dirinci Per Desa Tahun 2010	9
Tabel 2.2. : Luas Tanah Bengkok dan Kas Desa Dirinci Per Desa Tahun 2010	10
Tabel 2.3. : Keberadaan Sarana Pemerintahan Desa Dirinci Per Desa Tahun 2010	11
Tabel 2.4. : Keberadaan Aparat Desa Dirinci Per Desa Tahun 2010	12
Tabel 2.5. : Banyaknya Anggota LINMAS dan Pos Kamling Dirinci Per Desa Tahun 2010	13

BAB III KEPENDUDUKAN.....	14
Tabel 3.1. : Banyaknya Penduduk Menurut Jenis Kelamin Per Desa Tahun 2010.....	16
Tabel 3.2. : Banyaknya Kelahiran Menurut Jenis Kelamin Per Desa Selama Tahun 2010.....	17
Tabel 3.3. : Banyaknya Kematian Menurut Jenis Kelamin Per Desa Selama Tahun 2010.....	18
Tabel 3.4. : Banyaknya Penduduk Pendetang Menurut Jenis Kelamin Per Desa Selama Tahun 2010	19
Tabel 3.5. : Banyaknya Penduduk yang Pergi atau Pindah Menurut Jenis Kelamin Per Desa Selama Tahun 2010.....	20
Tabel 3.6. : Sex Ratio Penduduk Laki-Laki terhadap Penduduk Perempuan Per Desa Tahun 2010	21
Tabel 3.7. : Angka Kelahiran Kasar Per 1000 Penduduk (CBR) Per Desa Tahun 2010.....	22
Tabel 3.8. : Angka Kematian Kasar Per 1000 Penduduk (CDR) Dirinci Per Desa Tahun 2010.....	23
Tabel 3.9. : Kepadatan Penduduk terhadap Luas Wilayah Dirinci Per Desa Tahun 2010.....	24
Tabel 3.10. : Kepadatan Rumahtangga terhadap Luas Wilayah Dirinci Per Desa Tahun 2010.....	25
Tabel 3.11. : Banyaknya Rumahtangga Menurut Sektor Ekonomi/Mata Pencaharian Utama Per Desa Tahun 2010.....	26
Tabel 3.11. : Lanjutan.....	27
Tabel 3.12. : Banyaknya PUS dan Peserta KB Menurut Jenis Alat Kontrasepsi Per Desa Tahun 2010.....	28
Tabel 3.12. : Lanjutan.....	29
Tabel 3.13. : Banyaknya PUS Menurut Kelompok Umur Dirinci Per Desa Tahun 2010.....	30

Tabel 3.14. :	Jumlah Keluarga Sejahtera Menurut Tahapan Per Desa Tahun 2010.....	31
Tabel 3.15. :	Jumlah Penduduk Usia 5 th Keatas Menurut Ijazah Tertinggi Per Desa Tahun 2010.....	32
Tabel 3.15. :	Lanjutan.....	33
Tabel 3.16. :	Banyaknya Rumahtangga Menurut Sumber Air Minum yang Digunakan Tahun 2010.....	34
Tabel 3.17. :	Banyaknya Rumahtangga Menurut Bahan Bakar yang Dipergunakan Per Desa Tahun 2010.....	35
Tabel 3.18. :	Banyaknya Rumahtangga Menurut Fasilitas Penerangan Per Desa Tahun 2010.....	36
Tabel 3.19. :	Banyaknya Rumahtangga Menurut Jamban yang Dipergunakan Per Desa Tahun 2010.....	37
Tabel 3.20. :	Banyaknya Bangunan Rumah Menurut Permanen dan Tidak Permanen Tahun 2010.	38
Tabel 3.21. :	Banyaknya TKI Menurut Jenis Kelamin dan Negara Tujuan Mayoritas Tahun 2010.....	39
Tabel 3.22. :	Banyaknya Keluarga dan Bangunan Rumah Tinggal di Bawah Jaringan Listrik Tegangan Tinggi Tahun 2010.....	40

BAB IV SOSIAL 41

4.1. PENDIDIKAN 41

Tabel 4.1.1. :	Banyaknya Sekolah Negeri Menurut Tingkat Pendidikan Sekolah Per Desa Tahun Pelajaran 2009/2010.....	42
----------------	---	----

Tabel 4.1.2. :	Banyaknya Sekolah Swasta Menurut Tingkat Pendidikan Sekolah Per Desa Tahun Pelajaran 2009/2010.....	43
----------------	---	----

Tabel 4.1.3. :	Banyaknya Taman Kanak-kanak Swasta Menurut Jumlah Sekolah, Murid dan Guru	
----------------	---	--

Tahun Pelajaran 2009/2010.....	44
Tabel 4.1.4. : Banyaknya SD Negeri/Sederajat Menurut Jumlah Sekolah, Murid dan Guru Tahun Pelajaran 2009/2010.....	45
Tabel 4.1.5. : Banyaknya SD Swasta/Sederajat Menurut Jumlah Sekolah, Murid dan Guru Tahun Pelajaran 2009/2010.....	46
Tabel 4.1.6. : Banyaknya SLTP Negeri Menurut Jumlah Sekolah, Murid dan Guru Tahun Pelajaran 2009/2010.....	47
Tabel 4.1.7. : Banyaknya SLTP Swasta Menurut Jumlah Sekolah, Murid dan Guru Tahun Pelajaran 2009/2010.....	48
Tabel 4.1.8. : Banyaknya MTs Negeri Menurut Jumlah Sekolah, Murid dan Guru Tahun Pelajaran 2009/2010.....	49
Tabel 4.1.9. : Banyaknya MTs Swasta Menurut Jumlah Sekolah, Murid dan Guru Tahun Pelajaran 2009/2010.....	50
Tabel 4.1.10. :Banyaknya SMK Negeri Menurut Jumlah Sekolah, Murid dan Guru Tahun Pelajaran 2009/2010.....	51
4.2. KESEHATAN	52
Tabel 4.2.1. : Banyaknya Sarana Kesehatan Dirinci Per Desa Tahun 2010.....	53
Tabel 4.2.2. : Jarak Terdekat ke Fasilitas Kesehatan Dirinci Per Desa (km) Tahun 2010	54
Tabel 4.2.3. : Banyaknya Tenaga Kesehatan yang Tinggal di Desa Menurut Profesinya Tahun	

	2010.....	55
Tabel 4.2.4. :	Banyaknya Penyandang Cacat Menurut Jenis Kecacatannya Tahun 2010	56
4.3. A G A M A.....		57
Tabel 4.3.1. :	Banyaknya Pemeluk Agama Menurut Jenis Agama Per Desa Tahun 2010.....	58
Tabel 4.3.2. :	Banyaknya Tempat Ibadah Menurut Jenisnya Tahun 2010.....	59
Tabel 4.3.3. :	Banyaknya Kejadian Nikah, Talak, Cerai dan Rujuk Dirinci Per Desa Selama Tahun 2010.....	60
Tabel 4.3.4. :	Keberadaan Lembaga/Organisasi Kemasyarakatan Menurut Jenisnya Per Desa Tahun 2010.....	61
4.4. OLAH RAGA DAN SENI BUDAYA		62
Tabel 4.4.1. :	Banyaknya Prasarana Olahraga Menurut Jenis dan Jumlah Kelompok Kegiatannya Tahun 2010.....	63
Tabel 4.4.2. :	Banyaknya Prasarana Kesenian Menurut Tempat Pertunjukan dan Kelompok Kegiatannya Tahun 2010	64
Tabel 4.4.3. :	Banyaknya Situs/Bangunan Bersejarah Menurut Jenisnya Per Desa Tahun 2010	65
BAB V PERTANIAN.....		66
Tabel 5.1. :	Luas Lahan Sawah Menurut Keadaan Pengairan Per Desa Tahun 2010.....	68
Tabel 5.2. :	Luas Lahan Sawah Menurut Keadaan Irigasi Per Desa Tahun 2010	69
Tabel 5.3. :	Luas Lahan Kering Menurut Penggunaannya	

	Per Desa Tahun 2010	70
Tabel 5.4. :	Luas Panen dan Produksi Tanaman Padi Sawah, Padi Gogo/Ladang Dirinci Per Desa Tahun 2010	71
Tabel 5.5. :	Luas Panen dan Produksi Tanaman Jagung, Kedelai Dirinci Per Desa Tahun 2010	72
Tabel 5.6. :	Luas Panen dan Produksi Tanaman Kacang Tanah Dan Kacang Hijau Dirinci Per Desa Tahun 2010	73
Tabel 5.7. :	Luas Panen dan Produksi Tanaman Ubi Kayu dan Ubi Jalar Dirinci Per Desa Tahun 2010....	74
Tabel 5.8. :	Banyaknya Binatang Ternak Menurut Jenisnya Per Desa Tahun 2010	75
Tabel 5.9. :	Banyaknya Rumah tangga Pertanian Pengguna Lahan dan Petani Gurem Dirinci Per Desa Tahun 2010	76
BAB VI PERHUBUNGAN DAN EKONOMI.....		77
Tabel 6.1. :	Sarana dan Prasarana Transportasi Antar Desa Dirinci Per Desa Tahun 2010	79
Tabel 6.2. :	Banyaknya Kendaraan Bermotor dan Tidak Bermotor Menurut Jenisnya Tahun 2010	80
Tabel 6.3. :	Banyaknya Sarana Informasi dan Komunikasi Menurut Jenisnya Tahun 2010.....	81
Tabel 6.4. :	Program Televisi yang Dapat Diterima (Tanpa Antena Parabola/TV Kabel) Dirinci Per Desa Tahun 2010.....	82
Tabel 6.5. :	Banyaknya Sarana Perekonomian Menurut Jenisnya Per Desa Tahun 2010	83
Tabel 6.6. :	Banyaknya Koperasi Menurut Jenisnya Per Desa Tahun 2010	84
Tabel 6.7. :	Banyaknya Usaha Jasa dan Persewaan Menurut Jenisnya Per Desa Tahun 2010.....	85

Tabel 6.8. :	Banyaknya Industri Besar, Sedang dan Kecil/Kerajinan Rumah tangga Menurut Jenisnya Tahun 2010.....	86
--------------	--	----

BAB VII PDRB KECAMATAN AMBAL..... 87

Tabel 7.1. :	PDRB Kecamatan Ambal Menurut Lapangan Usaha Atas Dasar Harga Berlaku Tahun 2008 – 2010.....	89
--------------	---	----

Tabel 7.2. :	PDRB Kecamatan Ambal Menurut Lapangan Usaha Atas Dasar Harga Konstan 2000 Tahun 2008 – 2010.....	90
--------------	--	----

Tabel 7.3. :	Distribusi Persentase PDRB Kecamatan Ambal Menurut Lapangan Usaha Atas Dasar Harga Berlaku Tahun 2008 – 2010.....	91
--------------	---	----

Tabel 7.4. :	Distribusi Persentase PDRB Kecamatan Ambal Menurut Lapangan Usaha Atas Dasar Harga Konstan 2000 Tahun 2008 – 2010.....	92
--------------	--	----

Tabel 7.5. :	Pertumbuhan Ekonomi Kecamatan Ambal Menurut Lapangan Usaha Atas Dasar Harga Konstan 2000 Tahun 2008 – 2010.....	93
--------------	---	----

BAB I GEOGRAFI

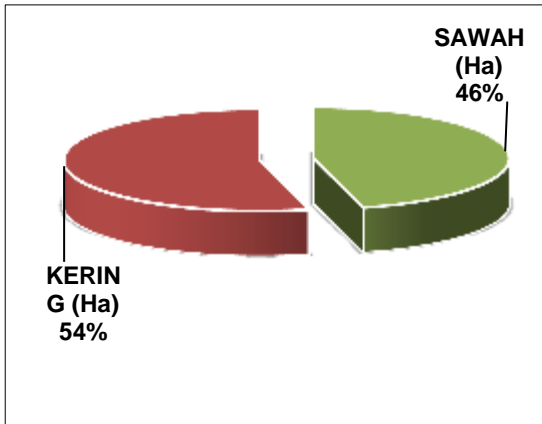
Kecamatan Ambal berada pada sisi selatan wilayah Kabupaten Kebumen yang berbatasan langsung dengan Samudra Indonesia, yang secara umum kondisi geografisnya adalah daerah dataran rendah, dengan rata-rata ketinggian 8,47 meter di atas permukaan laut.



Luas wilayahnya 62,41 km² memanjang dari utara (berbatasan dengan Kecamatan Kutowinangun) sampai selatan (berbatasan dengan Samudra Indonesia) sepanjang ±9 km, dan dari barat (berbatasan dengan Kecamatan Buluspesantren) sampai timur

(berbatasan dengan Kecamatan Mirit) terbentang ±7 km. Ada 6 desa pantai, atau orang menyebutnya daerah “urut sewu”, sementara 26 desa lainnya berada di sebelah utaranya merupakan daerah bukan pantai, yang jangkauan jarak dari desa terjauh

menuju ibukota kecamatan (yang berada di jalan Daendels) adalah 8 km.



Wilayah Kecamatan Ambal 45,92% merupakan tanah sawah, sedangkan sisanya 54,08%, adalah tanah kering yang terdiri dari lahan pertanian tegalan serta lahan

bangunan tempat tinggal.

Tabel 1.1. : Letak dan Kondisi

1.1. Letak

Wilayah Kecamatan Ambal terletak diantara *) :

7 ° 42 ' 83 " - 7 ° 48 ' 96 " LS
109 ° 41 ' 09 " - 109 ° 46 ' 36 " BT

1.2. Batas Wilayah

Sebelah Barat : Kecamatan Buluspesantren
Sebelah Timur : Kecamatan Mirit
Sebelah Utara : Kecamatan Kutowinangun
Sebelah Selatan : Samudera Indonesia

1.3. Luas Wilayah

Luas Wilayah Kecamatan Ambal: 6.240,696 Ha atau 62,40696 Km²

1.4. Luas Kecamatan Ambal Menurut Penggunaannya :

A. Tanah Sawah : **2.866,017 Ha**
1. Irigasi Tehnis : 995,472 Ha
2. Irigasi 1/2 Tehnis : 480,431 Ha
3. Irigasi Sederhana : 516,757 Ha
4. Tadah Hujan : 873,357 Ha

B. Tanah Kering : **3.374,679 Ha**
1. Pekarangan/Bangunan : 1.538,731 Ha
2. Tegalan : 1.332,994 Ha
3. Tambak/Kolam : -
4. Hutan Negara : -
5. Perkebunan Negara : -
6. Lainnya : 502,954 Ha

Sumber Data : Statistik Kecamatan Ambal

Tabel 1.2. : Letak Geografis dan Ketinggian Desa Per Desa Tahun 2010

No.	Desa	Letak Geografis		Ketinggian dari permukaan
		Letak	Kondisi	
(1)	(2)	(3)	(4)	(5)
1	E N T A K	Berbatas dg Laut	Dataran	7,0
2	PL. KEMBARAN	Tdk Berbatas dg Laut	Dataran	7,0
3	KENAYAJAYAN	Berbatas dg Laut	Dataran	7,0
4	AMBALRESMI	Berbatas dg Laut	Dataran	7,0
5	K. PETANGKURAN	Berbatas dg Laut	Dataran	7,0
6	K A I B O N	Berbatas dg Laut	Dataran	8,0
7	SUMBERJATI	Berbatas dg Laut	Dataran	8,0
8	BLENGORWETAN	Tdk Berbatas dg Laut	Dataran	8,0
9	BLENGORKULON	Tdk Berbatas dg Laut	Dataran	9,0
10	BENERWETAN	Tdk Berbatas dg Laut	Dataran	9,0
11	BENERKULON	Tdk Berbatas dg Laut	Dataran	8,0
12	AMBALKLIWONAN	Tdk Berbatas dg Laut	Dataran	7,0
13	PASARSENEN	Tdk Berbatas dg Laut	Dataran	7,0
14	PUCANGAN	Tdk Berbatas dg Laut	Dataran	7,0
15	AMBALKEBREK	Tdk Berbatas dg Laut	Dataran	7,0
16	GONDANGLEGI	Tdk Berbatas dg Laut	Dataran	7,0
17	BANJARSARI	Tdk Berbatas dg Laut	Dataran	8,0
18	L A J E R	Tdk Berbatas dg Laut	Dataran	8,0
19	SINGOSARI	Tdk Berbatas dg Laut	Dataran	8,0
20	SIDOLUHUR	Tdk Berbatas dg Laut	Dataran	8,0
21	SINUNGREJO	Tdk Berbatas dg Laut	Dataran	9,0
22	AMBARWINANGUN	Tdk Berbatas dg Laut	Dataran	9,0
23	PENEKET	Tdk Berbatas dg Laut	Dataran	9,0
24	SIDOREJO	Tdk Berbatas dg Laut	Dataran	10,0
25	SIDOMULYO	Tdk Berbatas dg Laut	Dataran	10,0
26	SIDOMUKTI	Tdk Berbatas dg Laut	Dataran	10,0
27	PRASUTAN	Tdk Berbatas dg Laut	Dataran	10,0
28	KRADENAN	Tdk Berbatas dg Laut	Dataran	10,0
29	PAGEDANGAN	Tdk Berbatas dg Laut	Dataran	10,0
30	SUROBAYAN	Tdk Berbatas dg Laut	Dataran	10,0
31	DK. REJOSARI	Tdk Berbatas dg Laut	Dataran	11,0
32	KEMBANGSAWIT	Tdk Berbatas dg Laut	Dataran	11,0

Sumber Data : Statistik Kecamatan Ambal

Tabel 1.3. : Luas Wilayah Kecamatan Ambal Menurut Jenis Tanah Per Desa Tahun 2010

No.	Desa	Jenis Tanah		Luas wilayah Ha
		Tanah sawah Ha	Tanah kering Ha	
(1)	(2)	(3)	(4)	(5)
1	E N T A K	-	454,895	454,895
2	PL. KEMBARAN	-	111,135	111,135
3	KENAYAJAYAN	-	215,455	215,455
4	AMBALRESMI	-	308,585	308,585
5	K. PETANGKURAN	-	240,955	240,955
6	K A I B O N	-	273,535	273,535
7	SUMBERJATI	-	264,730	264,730
8	BLENGORWETAN	55,460	79,175	134,635
9	BLENGORKULON	92,275	70,865	163,140
10	BENERWETAN	85,595	48,410	134,005
11	BENERKULON	128,002	113,510	241,512
12	AMBALKLIWONAN	131,480	81,900	213,380
13	PASARSENEN	84,272	88,000	172,272
14	PUCANGAN	86,036	67,417	153,453
15	AMBALKEBREK	122,928	81,532	204,460
16	GONDANGLEGI	158,000	142,000	300,000
17	BANJARSARI	68,035	23,760	91,795
18	L A J E R	266,411	39,498	305,909
19	SINGOSARI	83,587	30,268	113,855
20	SIDOLUHUR	149,458	85,335	234,793
21	SINUNGREJO	205,000	56,271	261,271
22	AMBARWINANGUN	175,552	60,009	235,561
23	PENEKET	126,910	51,920	178,830
24	SIDOREJO	78,870	28,780	107,650
25	SIDOMULYO	103,525	37,270	140,795
26	SIDOMUKTI	116,650	72,725	189,375
27	PRASUTAN	70,815	47,085	117,900
28	KRADENAN	75,380	33,125	108,505
29	PAGEDANGAN	153,000	52,445	205,445
30	SUROBAYAN	70,465	51,078	121,543
31	DK. REJOSARI	94,148	36,446	130,594
32	KEMBANGSAWIT	84,163	26,565	110,728
J U M L A H		2.866,017	3.374,679	6.240,696

Sumber Data : Statistik Kecamatan Ambal

Tabel 1.4. : Jarak dari Desa ke Ibu Kota Kecamatan dan Alat Transportasi yang Digunakan Per Desa Tahun 2010

No.	Desa	Jarak ke Ibukota Kecamatan (Km)	Alat Transportasi
(1)	(2)	(3)	(4)
1	E N T A K	0,5	becak,dokar, ojek, roda 4
2	PL. KEMBARAN	1,0	becak,dokar, ojek, roda 4
3	KENAYAJAYAN	0,0	-
4	AMBALRESMI	1,0	becak,dokar, ojek, roda 4
5	K. PETANGKURAN	2,0	becak,dokar, ojek, roda 4
6	K A I B O N	3,5	becak,dokar, ojek, roda 4
7	SUMBERJATI	4,0	becak,dokar, ojek, roda 4
8	BLENGORWETAN	6,0	becak,dokar, ojek, roda 4
9	BLENGORKULON	4,5	becak,dokar, ojek, roda 4
10	BENERWETAN	4,0	becak,dokar, ojek, roda 4
11	BENERKULON	1,5	becak,dokar, ojek, roda 4
12	AMBALKLIWONAN	2,3	becak,dokar, ojek, roda 4
13	PASARSENEN	1,0	becak,dokar, ojek, roda 4
14	PUCANGAN	1,0	becak,dokar, ojek, roda 4
15	AMBALKEBREK	2,0	becak,dokar, ojek, roda 4
16	GONDANGLEGI	3,0	becak,dokar, ojek, roda 4
17	BANJARSARI	6,0	becak,dokar, ojek, roda 4
18	L A J E R	5,0	becak,dokar, ojek, roda 4
19	SINGOSARI	5,0	becak,dokar, ojek, roda 4
20	SIDOLUHUR	5,0	becak,dokar, ojek, roda 4
21	SINUNGREJO	6,0	becak,dokar, ojek, roda 4
22	AMBARWINANGUN	6,0	becak,dokar, ojek, roda 4
23	PENEKET	8,0	becak,dokar, ojek, roda 4
24	SIDOREJO	8,0	becak,dokar, ojek, roda 4
25	SIDOMULYO	8,0	becak,dokar, ojek, roda 4
26	SIDOMUKTI	8,0	becak,dokar, ojek, roda 4
27	PRASUTAN	8,0	becak,dokar, ojek, roda 4
28	KRADENAN	8,0	becak,dokar, ojek, roda 4
29	PAGEDANGAN	8,0	becak,dokar, ojek, roda 4
30	SUROBAYAN	8,0	becak,dokar, ojek, roda 4
31	DK. REJOSARI	6,0	becak,dokar, ojek, roda 4
32	KEMBANGSAWIT	7,0	becak,dokar, ojek, roda 4

Sumber Data : Statistik Kecamatan Ambal

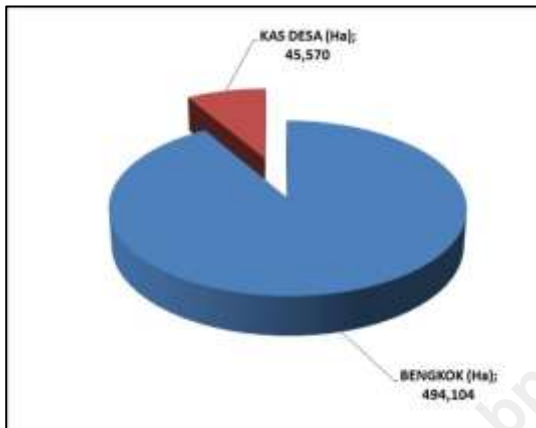
Tabel 1.5. : Banyaknya Curah Hujan dan Hari Hujan Per Bulan Selama Tahun 2010

No.	Desa	Banyaknya	
		Hari Hujan	Curah Hujan (mm)
(1)	(2)	(3)	(4)
1	JANUARI	5	94,3
2	PEBRUARI	-	-
3	MARET	5,5	166,0
4	APRIL	5,5	104,0
5	MEI	2,5	57,0
6	JUNI	-	-
7	JULI	-	-
8	AGUSTUS	-	-
9	SEPTEMBER	-	-
10	OKTOBER	3,5	62,5
11	NOPEMBER	6	91,5
12	DESEMBER	3	83,0
RATA - RATA		2,58	54,86

Sumber Data : Dinas SDA SDM Kutowinangun

BAB II

PEMERINTAHAN



Wilayah Kecamatan Ambal terbagi menjadi 32 desa, yang status pemerintahannya adalah keseluruhan berstatus desa, masing-masing dipimpin oleh seorang Kepala Desa dibantu oleh Perangkat Desa.

“Tanah Bengkok” seluas 494,104 ha yang tersebar ke seluruh desa sebagai penghasilan atas jabatan/tugasnya masing-masing pada desa yang bersangkutan, serta penghasilan lainnya yang sah menurut peraturan yang berlaku.

Dari 32 desa ada beberapa kekosongan Sekretaris Desa (Sekdes) dikarenakan sudah memasuki purna tugas, yang pada pelaksanaannya ditunjuk seorang Perangkat Desa sebagai pengembalian jabatan.

Dilihat dari keberadaan Kantor Desa, BPD, LKMD, PKK, dapat dikatakan lengkap. Sementara itu keberadaan anggota LINMAS pada masing-masing desa juga mendorong terlaksananya kamtibmas, dan didukung adanya fasilitas Pos Kamling.

Tabel 2.1. : Status Pemerintahan dan Banyaknya Dusun, RW dan RT Dirinci Per Desa Tahun 2010

No.	Desa	Status Pemerintahan	Dusun	R W	RT
(1)	(2)	(3)	(6)	(4)	(5)
1	ENTAK	Desa	4	4	8
2	PL. KEMBARAN	Desa	3	2	4
3	KENAYAJAYAN	Desa	3	3	11
4	AMBALRESMI	Desa	7	3	12
5	K. PETANGKURAN	Desa	4	3	9
6	K A I B O N	Desa	5	5	10
7	SUMBERJATI	Desa	5	4	13
8	BLENGORWETAN	Desa	5	5	10
9	BLENGORKULON	Desa	5	4	12
10	BENERWETAN	Desa	4	4	8
11	BENERKULON	Desa	6	3	6
12	AMBALKLIWONAN	Desa	5	2	10
13	PASARSENEN	Desa	4	2	8
14	PUCANGAN	Desa	4	4	8
15	AMBALKEBREK	Desa	4	4	8
16	GONDANGLEGI	Desa	4	4	13
17	BANJARSARI	Desa	3	2	6
18	L A J E R	Desa	8	4	8
19	SINGOSARI	Desa	3	3	9
20	SIDOLUHUR	Desa	10	3	10
21	SINUNGREJO	Desa	6	5	9
22	AMBARWINANGUN	Desa	6	6	15
23	PENEKET	Desa	6	3	12
24	SIDOREJO	Desa	4	4	8
25	SIDOMULYO	Desa	4	2	8
26	SIDOMUKTI	Desa	3	4	13
27	PRASUTAN	Desa	3	3	8
28	KRADENAN	Desa	3	3	9
29	PAGEDANGAN	Desa	7	4	13
30	SUROBAYAN	Desa	5	5	12
31	DK. REJOSARI	Desa	6	6	13
32	KEMBANGSAWIT	Desa	4	4	10
JUMLAH			153	117	313

Sumber Data : Statistik Kecamatan Ambal

Tabel 2.2. : Luas Tanah Bengkok dan Kas Desa Dirinci Per Desa Tahun 2010

No.	Desa	Tanah Bengkok (Ha)	Tanah Kas Desa (Ha)
(1)	(2)	(3)	(4)
1	E N T A K	18,950	3,970
2	PL. KEMBARAN	12,910	2,300
3	KENAYAJAYAN	16,720	2,420
4	AMBALRESMI	34,000	0,532
5	K. PETANGKURAN	17,950	-
6	K A I B O N	18,638	1,380
7	SUMBERJATI	18,470	0,448
8	BLENGORWETAN	6,230	0,425
9	BLENGORKULON	6,304	-
10	BENERWETAN	13,340	-
11	BENERKULON	17,670	1,346
12	AMBALKLIWONAN	14,481	1,080
13	PASARSENEN	12,403	-
14	PUCANGAN	9,600	-
15	AMBALKEBREK	18,191	2,878
16	GONDANGLEGI	21,000	2,000
17	BANJARSARI	11,110	0,700
18	L A J E R	22,009	2,192
19	SINGOSARI	11,220	1,130
20	SIDOLUHUR	21,580	1,490
21	SINUNGREJO	17,329	3,790
22	AMBARWINANGUN	19,266	3,872
23	PENEKET	18,432	2,702
24	SIDOREJO	11,146	0,980
25	SIDOMULYO	14,000	2,000
26	SIDOMUKTI	20,631	0,532
27	PRASUTAN	11,475	-
28	KRADENAN	11,240	1,875
29	PAGEDANGAN	11,885	1,441
30	SUROBAYAN	8,882	0,483
31	DK. REJOSARI	15,755	1,904
32	KEMBANGSAWIT	11,287	1,700
J U M L A H		494,104	45,570

Sumber Data : Kantor Kecamatan Ambal

Tabel 2.3. : Keberadaan Sarana Pemerintahan Desa Dirinci Per Desa Tahun 2010

No.	Desa	Kantor Desa	Balai Desa	Kantor BPD	Kantor PKK	Kantor LKMD
(1)	(2)	(3)	(4)	(5)	(6)	(7)
1	E N T A K	1	1	1	1	1
2	PL. KEMBARAN	1	1	1	1	1
3	KENAYAJAYAN	1	1	1	1	1
4	AMBALRESMI	1	1	1	1	1
5	K. PETANGKURAN	1	1	1	1	1
6	K A I B O N	1	1	1	1	1
7	SUMBERJATI	1	1	1	1	1
8	BLENGORWETAN	1	1	1	1	1
9	BLENGORKULON	1	1	1	1	1
10	BENERWETAN	1	1	1	1	1
11	BENERKULON	1	1	1	1	1
12	AMBALKLIWONAN	1	1	1	1	1
13	PASARSENEN	1	1	1	1	1
14	PUCANGAN	1	1	1	1	1
15	AMBALKEBREK	1	1	1	1	1
16	GONDANGLEGI	1	1	1	1	1
17	BANJARSARI	1	1	1	1	1
18	L A J E R	1	1	1	1	1
19	SINGOSARI	1	1	1	1	1
20	SIDOLUHUR	1	1	1	1	1
21	SINUNGREJO	1	1	1	1	1
22	AMBARWINANGUN	1	1	1	1	1
23	PENEKET	1	1	1	1	1
24	SIDOREJO	1	1	1	1	1
25	SIDOMULYO	1	1	1	1	1
26	SIDOMUKTI	1	1	1	1	1
27	PRASUTAN	1	1	1	1	1
28	KRADENAN	1	1	1	1	1
29	PAGEDANGAN	1	1	1	1	1
30	SUROBAYAN	1	1	1	1	1
31	DK. REJOSARI	1	1	1	1	1
32	KEMBANGSAWIT	1	1	1	1	1
J U M L A H		32	32	32	32	32

Sumber Data : Statistik Kecamatan Ambal

Tabel 2.4. : Keberadaan Aparat Desa Dirinci Per Desa Tahun 2010

No.	Desa	la	Sekdes			
(1)	(2)	(3)	(4)	(5)	(6)	(6)
1	ENTAK	1	1	1	1	1
2	PL. KEMBARAN	1	1	1	1	1
3	KENAYAJAYAN	1	1	1	1	1
4	AMBALRESMI	1	1	1	1	1
5	K. PETANGKURAN	1	1	1	1	1
6	K A I B O N	1	1	1	1	1
7	SUMBERJATI	1	1	1	1	1
8	BLENGORWETAN	1	1	1	1	1
9	BLENGORKULON	1	1	1	1	1
10	BENERWETAN	1	1	1	1	1
11	BENERKULON	1	-	1	1	1
12	AMBALKLIWONAN	1	1	1	1	1
13	PASARSENEN	1	1	1	1	1
14	PUCANGAN	1	1	1	1	1
15	AMBALKEBREK	1	-	1	1	1
16	GONDANGLEGI	1	1	1	1	1
17	BANJARSARI	1	-	1	1	1
18	L A J E R	1	-	1	1	1
19	SINGOSARI	1	1	1	1	1
20	SIDOLUHUR	1	1	1	1	1
21	SINUNGREJO	1	1	1	1	1
22	AMBARWINANGUN	1	1	1	1	1
23	PENEKET	1	1	1	1	1
24	SIDOREJO	1	1	1	1	1
25	SIDOMULYO	1	1	1	1	1
26	SIDOMUKTI	1	1	1	1	1
27	PRASUTAN	1	-	1	1	1
28	KRADENAN	1	-	1	1	1
29	PAGEDANGAN	1	-	1	1	1
30	SUROBAYAN	1	1	1	1	1
31	DK. REJOSARI	1	1	1	1	1
32	KEMBANGSAWIT	1	1	1	1	1
JUMLAH		32	25	32	32	32

Sumber Data : Statistik Kecamatan Ambal; Ket: "-": Tidak Ada

Tabel 2.5. : Banyaknya Anggota LINMAS dan Pos Kamling Dirinci Per Desa Tahun 2010

No.	Desa	Anggota LINMAS	Pos Kamling
(1)	(2)	(3)	(4)
1	E N T A K	29	4
2	PL. KEMBARAN	15	2
3	KENAYAJAYAN	15	3
4	AMBALRESMI	21	3
5	K. PETANGKURAN	31	3
6	K A I B O N	18	5
7	SUMBERJATI	22	4
8	BLENGORWETAN	23	5
9	BLENGORKULON	31	4
10	BENERWETAN	15	4
11	BENERKULON	22	3
12	AMBALKLIWONAN	25	2
13	PASARSENEN	10	2
14	PUCANGAN	14	4
15	AMBALKEBREK	16	4
16	GONDANGLEGI	20	4
17	BANJARSARI	12	2
18	L A J E R	35	4
19	SINGOSARI	15	3
20	SIDOLUHUR	28	3
21	SINUNGREJO	15	5
22	AMBARWINANGUN	18	6
23	PENEKET	15	3
24	SIDOREJO	11	4
25	SIDOMULYO	13	2
26	SIDOMUKTI	8	3
27	PRASUTAN	40	3
28	KRADENAN	22	3
29	PAGEDANGAN	16	4
30	SUROBAYAN	14	5
31	DK. REJOSARI	20	6
32	KEMBANGSAWIT	20	4
J U M L A H		629	116

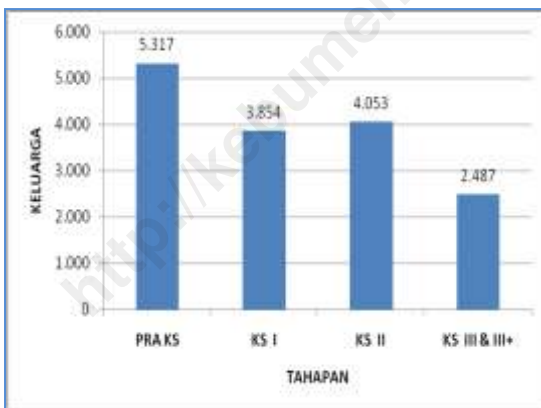
Sumber Data : Kantor Kecamatan Ambal

BAB III

KEPENDUDUKAN

Dilihat dari potensi sumber daya manusia, Kecamatan Ambal mempunyai penduduk sebesar 56.681 jiwa, dengan sex ratio 103, serta kepadatan penduduknya 908 jiwa per km². Dari penduduk usia 5 tahun keatas 81,35%, pendidikan yang ditamatkan pada posisi tingkat SD ke bawah, sementara yang 18,65% mempunyai tingkat pendidikan SLTP keatas.

Dengan didukung adanya lahan pertanian yang luas, dari jumlah 14.055 rumahtangga, 65% rumahtangga mempunyai mata pencaharian utama pada sektor pertanian. Disamping itu juga 0,81% penduduknya menjadi Tenaga Kerja Indonesia, yang mayoritas negara tujuan adalah Malaysia.



Menurut UPT BPPKB, hasil tahapan keluarga sejahtera, menunjukkan 33,84% masih berada pada tahap Pra Sejahtera, 24,53% pada tahap KS-I, 25,80% pada tahap KS-II,serta 15,83% berada pada

posisi KS-III dan KS-III+. Dan dari tingkat kesadaran masyarakat akan Keluarga Berencana (KB), dari Pasang an Usia Subur (PUS)

sebesar 9.368 pasangan, menunjukkan 75,22% telah mengikuti program KB dengan menggunakan berbagai jenis alat kontrasepsi, yang hampir separuhnya menggunakan KB suntik.

<http://kebumenkab.bps.go.id>

Tabel 3.1. : Banyaknya Penduduk Menurut Jenis Kelamin Per Desa Tahun 2010

No.	Desa	Jenis Kelamin		Jumlah
		Laki - Laki	Perempuan	
(1)	(2)	(3)	(4)	(5)
1	E N T A K	1.023	966	1.989
2	PL. KEMBARAN	515	529	1.044
3	KENAYAJAYAN	740	651	1.391
4	AMBALRESMI	1.915	1.852	3.767
5	K. PETANGKURAN	940	838	1.778
6	K A I B O N	983	924	1.907
7	SUMBERJATI	884	833	1.717
8	BLENGORWETAN	889	816	1.705
9	BLENGORKULON	985	954	1.939
10	BENERWETAN	613	645	1.258
11	BENERKULON	1.437	1.327	2.764
12	AMBALKLIWONAN	992	903	1.895
13	PASARSENEN	811	819	1.630
14	PUCANGAN	734	702	1.436
15	AMBALKEBREK	687	631	1.318
16	GONDANGLEGI	1.238	1.174	2.412
17	BANJARSARI	469	448	917
18	L A J E R	913	873	1.786
19	SINGOSARI	878	859	1.737
20	SIDOLUHUR	1.531	1.582	3.113
21	SINUNGREJO	892	914	1.806
22	AMBARWINANGUN	862	881	1.743
23	PENEKET	731	652	1.383
24	SIDOREJO	499	481	980
25	SIDOMULYO	707	724	1.431
26	SIDOMUKTI	977	1.042	2.019
27	PRASUTAN	565	564	1.129
28	KRADENAN	556	571	1.127
29	PAGEDANGAN	1.167	1.087	2.254
30	SUROBAYAN	924	921	1.845
31	DK. REJOSARI	926	932	1.858
32	KEMBANGSAWIT	804	799	1.603
J U M L A H		28.787	27.894	56.681

Sumber Data : Statistik Kecamatan Ambal

Tabel 3.2. : Banyaknya Kelahiran Menurut Jenis Kelamin Per Desa Selama Tahun 2010

No.	Desa	Jenis Kelamin		Jumlah
		Laki - Laki	Perempuan	
(1)	(2)	(3)	(4)	(5)
1	ENTAK	7	8	15
2	PL. KEMBARAN	10	8	18
3	KENAYAJAYAN	13	-	13
4	AMBALRESMI	31	-	31
5	K. PETANGKURAN	12	-	12
6	K A I B O N	18	-	18
7	SUMBERJATI	12	7	18
8	BLENGORWETAN	13	-	13
9	BLENGORKULON	17	-	17
10	BENERWETAN	18	-	18
11	BENERKULON	23	-	23
12	AMBALKLIWONAN	20	-	20
13	PASARSENEN	18	-	18
14	PUCANGAN	10	-	10
15	AMBALKEBREK	12	-	12
16	GONDANGLEGI	21	-	21
17	BANJARSARI	13	-	13
18	L A J E R	7	8	15
19	SINGOSARI	17	-	17
20	SIDOLUHUR	35	-	35
21	SINUNGREJO	12	-	12
22	AMBARWINANGUN	15	-	15
23	PENEKET	17	-	17
24	SIDOREJO	12	7	18
25	SIDOMULYO	7	8	15
26	SIDOMUKTI	23	-	23
27	PRASUTAN	13	-	13
28	KRADENAN	8	5	13
29	PAGEDANGAN	15	-	15
30	SUROBAYAN	13	-	13
31	DK. REJOSARI	18	-	18
32	KEMBANGSAWIT	15	-	15
JUMLAH		492	51	543

Sumber Data : Statistik Kecamatan Ambal

Tabel 3.3. : Banyaknya Kematian Menurut Jenis Kelamin Per Desa Selama Tahun 2010

No.	Desa	Jenis Kelamin		Jumlah
		Laki - Laki	Perempuan	
(1)	(2)	(3)	(4)	(5)
1	ENTAK	-	5	5
2	PL. KEMBARAN	7	3	10
3	KENAYAJAYAN	8	-	8
4	AMBALRESMI	-	-	-
5	K. PETANGKURAN	8	-	8
6	K A I B O N	-	5	5
7	SUMBERJATI	7	3	10
8	BLENGORWETAN	-	-	-
9	BLENGORKULON	-	-	-
10	BENERWETAN	-	-	-
11	BENERKULON	-	-	-
12	AMBALKLIWONAN	-	-	-
13	PASARSENEN	-	5	5
14	PUCANGAN	7	5	12
15	AMBALKEBREK	7	7	13
16	GONDANGLEGI	-	-	-
17	BANJARSARI	7	3	10
18	L A J E R	2	3	5
19	SINGOSARI	-	7	7
20	SIDOLUHUR	-	-	-
21	SINUNGREJO	3	7	10
22	AMBARWINANGUN	-	3	3
23	PENEKET	-	-	-
24	SIDOREJO	8	3	12
25	SIDOMULYO	2	5	7
26	SIDOMUKTI	-	-	-
27	PRASUTAN	7	8	15
28	KRADENAN	2	2	3
29	PAGEDANGAN	-	7	7
30	SUROBAYAN	5	8	13
31	DK. REJOSARI	-	7	7
32	KEMBANGSAWIT	7	8	15
JUMLAH		84	104	188

Sumber Data : Statistik Kecamatan Ambal

Tabel 3.4. : Banyaknya Penduduk Pendatang Menurut Jenis Kelamin Per Desa Selama Tahun 2010

No.	Desa	Jenis Kelamin		Jumlah
		Laki - Laki	Perempuan	
(1)	(2)	(3)	(4)	(5)
1	ENTAK	-	-	-
2	PL. KEMBARAN	-	-	-
3	KENAYAJAYAN	-	2	2
4	AMBALRESMI	-	-	-
5	K. PETANGKURAN	-	2	2
6	K A I B O N	-	-	-
7	SUMBERJATI	-	-	-
8	BLENGORWETAN	-	2	2
9	BLENGORKULON	-	-	-
10	BENERWETAN	-	-	-
11	BENERKULON	-	-	-
12	AMBALKLIWONAN	2	-	2
13	PASARSENEN	-	-	-
14	PUCANGAN	-	-	-
15	AMBALKEBREK	-	-	-
16	GONDANGLEGI	-	-	-
17	BANJARSARI	-	-	-
18	L A J E R	-	-	-
19	SINGOSARI	2	-	2
20	SIDOLUHUR	-	2	2
21	SINUNGREJO	-	2	2
22	AMBARWINANGUN	-	-	-
23	PENEKET	-	-	-
24	SIDOREJO	-	-	-
25	SIDOMULYO	-	-	-
26	SIDOMUKTI	-	-	-
27	PRASUTAN	-	-	-
28	KRADENAN	-	-	-
29	PAGEDANGAN	-	-	-
30	SUROBAYAN	-	3	3
31	DK. REJOSARI	-	-	-
32	KEMBANGSAWIT	-	2	2
J U M L A H		3	13	17

Sumber Data : Statistik Kecamatan Ambal

Tabel 3.5. : Banyaknya Penduduk yang Pergi atau Pindah Menurut Jenis Kelamin Per Desa Selama Tahun 2010

No.	Desa	Jenis Kelamin		Jumlah
		Laki - Laki	Perempuan	
(1)	(2)	(3)	(4)	(5)
1	ENTAK	3	-	3
2	PL. KEMBARAN	2	7	8
3	KENAYAJAYAN	3	-	3
4	AMBALRESMI	-	-	-
5	K. PETANGKURAN	2	-	2
6	K A I B O N	2	7	8
7	SUMBERJATI	3	-	3
8	BLENGORWETAN	2	-	2
9	BLENGORKULON	3	5	8
10	BENERWETAN	3	5	8
11	BENERKULON	5	3	8
12	AMBALKLIWONAN	5	2	7
13	PASARSENEN	5	2	7
14	PUCANGAN	2	3	5
15	AMBALKEBREK	3	2	5
16	GONDANGLEGI	7	8	15
17	BANJARSARI	5	3	8
18	L A J E R	3	2	5
19	SINGOSARI	5	2	7
20	SIDOLUHUR	-	8	8
21	SINUNGREJO	7	-	7
22	AMBARWINANGUN	3	5	8
23	PENEKET	5	3	8
24	SIDOREJO	-	2	2
25	SIDOMULYO	3	-	3
26	SIDOMUKTI	-	7	7
27	PRASUTAN	5	7	12
28	KRADENAN	3	2	5
29	PAGEDANGAN	2	-	2
30	SUROBAYAN	7	3	10
31	DK. REJOSARI	7	-	7
32	KEMBANGSAWIT	7	3	10
JUMLAH		111	89	200

Sumber Data : Statistik Kecamatan Ambal

Tabel 3.6. : Sex Ratio Penduduk Laki-Laki terhadap Penduduk Perempuan Per Desa Tahun 2010

No.	Desa	Jenis Kelamin		Sex Ratio
		Laki - Laki	Perempuan	
(1)	(2)	(3)	(4)	(5)
1	E N T A K	1.023	966	106
2	PL. KEMBARAN	515	529	97
3	KENAYAJAYAN	740	651	114
4	AMBALRESMI	1.915	1.852	103
5	K. PETANGKURAN	940	838	112
6	K A I B O N	983	924	106
7	SUMBERJATI	884	833	106
8	BLENGORWETAN	889	816	109
9	BLENGORKULON	985	954	103
10	BENERWETAN	613	645	95
11	BENERKULON	1.437	1.327	108
12	AMBALKLIWONAN	992	903	110
13	PASARSENEN	811	819	99
14	PUCANGAN	734	702	105
15	AMBALKEBREK	687	631	109
16	GONDANGLEGI	1.238	1.174	105
17	BANJARSARI	469	448	105
18	L A J E R	913	873	105
19	SINGOSARI	878	859	102
20	SIDOLUHUR	1.531	1.582	97
21	SINUNGREJO	892	914	98
22	AMBARWINANGUN	862	881	98
23	PENEKET	731	652	112
24	SIDOREJO	499	481	104
25	SIDOMULYO	707	724	98
26	SIDOMUKTI	977	1.042	94
27	PRASUTAN	565	564	100
28	KRADENAN	556	571	97
29	PAGEDANGAN	1.167	1.087	107
30	SUROBAYAN	924	921	100
31	DK. REJOSARI	926	932	99
32	KEMBANGSAWIT	804	799	101
J U M L A H		28.787	27.894	103

Sumber Data : Statistik Kecamatan Ambal

Tabel 3.7. : Angka Kelahiran Kasar Per 1000 Penduduk (CBR) Per Desa Tahun 2010

No.	Desa	Penduduk Pertengahan Tahun	Banyaknya Kelahiran	CBR (Child Birth Rate)
(1)	(2)	(3)	(4)	(5)
1	E N T A K	1.983	15	7
2	PL. KEMBARAN	1.041	18	17
3	KENAYAJAYAN	1.387	13	10
4	AMBALRESMI	3.756	31	8
5	K. PETANGKURAN	1.773	12	7
6	K A I B O N	1.901	18	10
7	SUMBERJATI	1.712	18	11
8	BLENGORWETAN	1.700	13	8
9	BLENGORKULON	1.933	17	9
10	BENERWETAN	1.254	18	14
11	BENERKULON	2.756	23	8
12	AMBALKLIWONAN	1.890	20	10
13	PASARSENEN	1.625	18	11
14	PUCANGAN	1.432	10	7
15	AMBALKEBREK	1.314	12	9
16	GONDANGLEGI	2.405	21	9
17	BANJARSARI	914	13	14
18	L A J E R	1.781	15	8
19	SINGOSARI	1.732	17	10
20	SIDOLUHUR	3.104	35	11
21	SINUNGREJO	1.801	12	6
22	AMBARWINANGUN	1.738	15	9
23	PENEKET	1.379	17	12
24	SIDOREJO	977	18	19
25	SIDOMULYO	1.427	15	10
26	SIDOMUKTI	2.013	23	11
27	PRASUTAN	1.126	13	12
28	KRADENAN	1.124	13	12
29	PAGEDANGAN	2.247	15	7
30	SUROBAYAN	1.839	13	7
31	DK. REJOSARI	1.852	18	10
32	KEMBANGSAWIT	1.598	15	9
J U M L A H		56.509	543	10

Sumber Data : Statistik Kecamatan Ambal

Tabel 3.8. : Angka Kematian Kasar Per 1000 Penduduk (CDR)
Dirinci Per Desa Tahun 2010

No.	Desa	Penduduk Pertengahan Tahun	Banyaknya Kematian	CDR (Crute Death Rate)
(1)	(2)	(3)	(4)	(5)
1	E N T A K	1.983	5	2
2	PL. KEMBARAN	1.041	10	10
3	KENAYAJAYAN	1.387	8	6
4	AMBALRESMI	3.756	-	-
5	K. PETANGKURAN	1.773	8	5
6	K A I B O N	1.901	5	3
7	SUMBERJATI	1.712	10	6
8	BLENGORWETAN	1.700	-	-
9	BLENGORKULON	1.933	-	-
10	BENERWETAN	1.254	-	-
11	BENERKULON	2.756	-	-
12	AMBALKLIWONAN	1.890	-	-
13	PASARSENEN	1.625	5	3
14	PUCANGAN	1.432	12	8
15	AMBALKEBREK	1.314	13	10
16	GONDANGLEGI	2.405	-	-
17	BANJARSARI	914	10	11
18	L A J E R	1.781	5	3
19	SINGOSARI	1.732	7	4
20	SIDOLUHUR	3.104	-	-
21	SINUNGREJO	1.801	10	5
22	AMBARWINANGUN	1.738	3	2
23	PENEKET	1.379	-	-
24	SIDOREJO	977	12	12
25	SIDOMULYO	1.427	7	5
26	SIDOMUKTI	2.013	-	-
27	PRASUTAN	1.126	15	13
28	KRADENAN	1.124	3	3
29	PAGEDANGAN	2.247	7	3
30	SUROBAYAN	1.839	13	7
31	DK. REJOSARI	1.852	7	4
32	KEMBANGSAWIT	1.598	15	9
J U M L A H		56.509	188,1	3

Sumber Data : Statistik Kecamatan Ambal

Tabel 3.9. : Kepadatan Penduduk terhadap Luas Wilayah Dirinci Per Desa Tahun 2010

No.	Desa	Luas Wilayah (Km ²)	Jumlah Penduduk	Kepadatan (jiwa/km ²)
(1)	(2)	(3)	(4)	(5)
1	E N T A K	4,54895	1.989	437
2	PL. KEMBARAN	1,11135	1.044	939
3	KENAYAJAYAN	2,15455	1.391	646
4	AMBALRESMI	3,08585	3.767	1.221
5	K. PETANGKURAN	2,40955	1.778	738
6	K A I B O N	2,73535	1.907	697
7	SUMBERJATI	2,64730	1.717	649
8	BLENGORWETAN	1,34635	1.705	1.266
9	BLENGORKULON	1,63140	1.939	1.189
10	BENERWETAN	1,34005	1.258	939
11	BENERKULON	2,41512	2.764	1.144
12	AMBALKLIWONAN	2,13380	1.895	888
13	PASARSENEN	1,72272	1.630	946
14	PUCANGAN	1,53453	1.436	936
15	AMBALKEBREK	2,04460	1.318	645
16	GONDANGLEGI	3,00000	2.412	804
17	BANJARSARI	0,91795	917	999
18	L A J E R	3,05909	1.786	584
19	SINGOSARI	1,13855	1.737	1.526
20	SIDOLUHUR	2,34793	3.113	1.326
21	SINUNGREJO	2,61271	1.806	691
22	AMBARWINANGUN	2,35561	1.743	740
23	PENEKET	1,78830	1.383	773
24	SIDOREJO	1,07650	980	910
25	SIDOMULYO	1,40795	1.431	1.016
26	SIDOMUKTI	1,89375	2.019	1.066
27	PRASUTAN	1,17900	1.129	958
28	KRADENAN	1,08505	1.127	1.039
29	PAGEDANGAN	2,05445	2.254	1.097
30	SUROBAYAN	1,21543	1.845	1.518
31	DK. REJOSARI	1,30594	1.858	1.423
32	KEMBANGSAWIT	1,10728	1.603	1.448
RATA - RATA		62,40696	56.681	908

Sumber Data : Statistik Kecamatan Ambal

Tabel 3.10. : Kepadatan Rumahtangga terhadap Luas Wilayah Dirinci Per Desa Tahun 2010

No.	Desa	Luas Wilayah (Km ²)	Jumlah Rumah Tangga	Kepadatan (rmtg/km ²)
(1)	(2)	(3)	(4)	(5)
1	E N T A K	4,54895	466	102
2	PL. KEMBARAN	1,11135	263	237
3	KENAYAJAYAN	2,15455	289	134
4	AMBALRESMI	3,08585	852	276
5	K. PETANGKURAN	2,40955	412	171
6	K A I B O N	2,73535	460	168
7	SUMBERJATI	2,64730	390	147
8	BLENGORWETAN	1,34635	417	310
9	BLENGORKULON	1,63140	478	293
10	BENERWETAN	1,34005	326	243
11	BENERKULON	2,41512	568	235
12	AMBALKLIWONAN	2,13380	427	200
13	PASARSENEN	1,72272	412	239
14	PUCANGAN	1,53453	343	224
15	AMBALKEBREK	2,04460	314	154
16	GONDANGLEGI	3,00000	511	170
17	BANJARSARI	0,91795	234	255
18	L A J E R	3,05909	475	155
19	SINGOSARI	1,13855	433	380
20	SIDOLUHUR	2,34793	881	375
21	SINUNGREJO	2,61271	496	190
22	AMBARWINANGUN	2,35561	453	192
23	PENEKET	1,78830	385	215
24	SIDOREJO	1,07650	278	258
25	SIDOMULYO	1,40795	397	282
26	SIDOMUKTI	1,89375	545	288
27	PRASUTAN	1,17900	265	225
28	KRADENAN	1,08505	291	268
29	PAGEDANGAN	2,05445	582	283
30	SUROBAYAN	1,21543	474	390
31	DK. REJOSARI	1,30594	476	364
32	KEMBANGSAWIT	1,10728	462	417
RATA - RATA		62,40696	14.055	225

Sumber Data : Statistik Kecamatan Ambal

Tabel 3.11. : Banyaknya Rumah tangga Menurut Sektor
Ekonomi/Mata Pencaharian Utama Per Desa Tahun
2010

No.	Desa	Jumlah Rumah Tangga	Pertanian	Pertambg & Penggalian	Industri	Listrik Gas Air
(1)	(2)	(3)	(4)	(5)	(6)	(7)
1	E N T A K	466	416	-	-	-
2	PL. KEMBARAN	263	211	-	-	-
3	KENAYAJAYAN	289	179	-	-	-
4	AMBALRESMI	852	344	-	-	-
5	K. PETANGKURAN	412	348	-	-	-
6	K A I B O N	460	259	-	-	-
7	SUMBERJATI	390	196	-	97	-
8	BLENGORWETAN	417	309	-	21	-
9	BLENGORKULON	478	381	-	-	-
10	BENERWETAN	326	213	-	-	-
11	BENERKULON	568	455	-	-	-
12	AMBALKLIWONAN	427	322	-	-	-
13	PASARSENEN	412	306	-	7	-
14	PUCANGAN	343	161	-	-	-
15	AMBALKEBREK	314	233	-	-	-
16	GONDANGLEGI	511	175	-	36	-
17	BANJARSARI	234	116	-	-	-
18	L A J E R	475	321	-	14	-
19	SINGOSARI	433	230	-	-	-
20	SIDOLUHUR	881	751	-	10	-
21	SINUNGREJO	496	302	-	6	-
22	AMBARWINANGUN	453	296	-	-	-
23	PENEKET	385	289	-	4	-
24	SIDOREJO	278	176	-	5	-
25	SIDOMULYO	397	249	-	7	-
26	SIDOMUKTI	545	396	-	4	-
27	PRASUTAN	265	135	-	2	-
28	KRADENAN	291	176	-	-	-
29	PAGEDANGAN	582	314	-	134	-
30	SUROBAYAN	474	355	-	-	-
31	DK. REJOSARI	476	241	-	56	-
32	KEMBANGSAWIT	462	233	-	-	-
J U M L A H		14.055	9.088	-	403	-

Sumber Data : Statistik Kecamatan Ambal

Tabel 3.11. : Lanjutan

No.	Desa	Banguna n & Ko nstruksi	Perdag Hotel R. Makan	Angkt & Komunika si	Bank Lemb Keu.	Jasa Jasa	Lainnya
(1)	(2)	(8)	(9)	(10)	(11)	(12)	(13)
1	E N T A K	17	16	4	-	13	-
2	PL. KEMBARAN	-	24	2	-	26	-
3	KENAYAJAYAN	18	43	16	-	33	-
4	AMBALRESMI	27	135	21	-	303	22
5	K. PETANGKURAN	-	20	6	-	22	16
6	K A I B O N	4	84	7	-	106	-
7	SUMBERJATI	14	23	2	-	44	14
8	BLENGORWETAN	-	32	16	-	14	25
9	BLENGORKULON	-	46	3	-	48	-
10	BENERWETAN	-	54	10	-	45	4
11	BENERKULON	7	42	5	-	52	7
12	AMBALKLIWONAN	7	69	3	-	26	-
13	PASARSENEN	7	40	4	-	29	19
14	PUCANGAN	5	67	9	-	75	26
15	AMBALKEBREK	9	56	3	-	12	1
16	GONDANGLEGI	10	192	11	-	41	46
17	BANJARSARI	5	34	2	-	77	-
18	L A J E R	9	68	7	-	56	-
19	SINGOSARI	-	41	12	-	47	103
20	SIDOLUHUR	15	32	2	-	38	33
21	SINUNGREJO	12	72	13	-	73	18
22	AMBARWINANGUN	9	51	3	-	90	4
23	PENEKET	15	23	2	-	52	-
24	SIDOREJO	8	38	4	-	47	-
25	SIDOMULYO	7	85	11	-	26	12
26	SIDOMUKTI	11	27	24	-	57	26
27	PRASUTAN	4	33	7	-	50	34
28	KRADENAN	6	35	7	-	54	13
29	PAGEDANGAN	17	49	15	-	53	-
30	SUROBAYAN	-	27	40	-	52	-
31	DK. REJOSARI	5	63	10	-	87	14
32	KEMBANGSAWIT	10	97	15	-	107	-
J U M L A H		258	1.718	296	-	1.855	437

Sumber Data : Statistik Kecamatan Ambal

Tabel 3.12. : Banyaknya PUS dan Peserta KB Menurut Jenis Alat Kontrasepsi Per Desa Tahun 2010

No.	Desa	PUS	Peserta KB			
			IUD	MOW	MOP	Kondom
(1)	(2)	(3)	(4)	(5)	(6)	(7)
1	E N T A K	368	37	21	2	-
2	PL. KEMBARAN	168	9	10	1	-
3	KENAYAJAYAN	235	11	25	1	1
4	AMBALRESMI	615	42	37	3	2
5	K. PETANGKURAN	307	5	4	-	-
6	K A I B O N	285	8	12	-	-
7	SUMBERJATI	314	51	28	2	-
8	BLENGORWETAN	327	25	19	1	-
9	BLENGORKULON	357	5	25	-	-
10	BENERWETAN	274	23	45	1	-
11	BENERKULON	437	1	15	-	-
12	AMBALKLIWONAN	293	15	6	-	-
13	PASARSENEN	269	22	11	2	-
14	PUCANGAN	248	6	13	2	-
15	AMBALKEBREK	231	4	4	-	-
16	GONDANGLEGI	335	29	19	4	4
17	BANJARSARI	191	5	9	-	5
18	L A J E R	257	22	18	-	-
19	SINGOSARI	296	29	42	1	-
20	SIDOLUHUR	513	9	20	-	2
21	SINUNGREJO	292	8	13	1	2
22	AMBARWINANGUN	273	13	6	-	10
23	PENEKET	208	17	13	-	-
24	SIDOREJO	175	6	-	-	-
25	SIDOMULYO	226	1	-	-	1
26	SIDOMUKTI	321	15	3	-	-
27	PRASUTAN	193	17	9	-	-
28	KRADENAN	192	11	5	-	6
29	PAGEDANGAN	355	5	7	-	3
30	SUROBAYAN	278	6	25	1	1
31	DK. REJOSARI	270	6	12	1	1
32	KEMBANGSAWIT	265	6	5	1	5
J U M L A H		9.368	469	481	24	43

Sumber Data : UPT BPPKB Kecamatan Ambal

Tabel 3.12. : Lanjutan

No.	Desa	Peserta KB			
		Implant	Suntik	Pil	Jumlah
(1)	(2)	(8)	(9)	(10)	(11)
1	E N T A K	49	98	67	274
2	PL. KEMBARAN	27	68	14	120
3	KENAYAJAYAN	64	47	30	181
4	AMBALRESMI	46	221	120	469
5	K. PETANGKURAN	103	107	13	231
6	K A I B O N	76	71	51	245
7	SUMBERJATI	77	41	48	247
8	BLENGORWETAN	88	82	30	235
9	BLENGORKULON	121	104	14	263
10	BENERWETAN	65	50	19	195
11	BENERKULON	54	214	43	365
12	AMBALKLIWONAN	56	73	58	181
13	PASARSENEN	46	106	23	205
14	PUCANGAN	78	87	3	185
15	AMBALKEBREK	14	125	24	162
16	GONDANGLEGI	28	133	38	293
17	BANJARSARI	41	65	22	131
18	L A J E R	51	74	31	183
19	SINGOSARI	46	47	74	232
20	SIDOLUHUR	86	226	50	380
21	SINUNGREJO	31	130	40	225
22	AMBARWINANGUN	72	93	12	198
23	PENEKET	42	63	25	156
24	SIDOREJO	24	56	46	125
25	SIDOMULYO	28	122	20	170
26	SIDOMUKTI	48	142	25	248
27	PRASUTAN	33	80	15	142
28	KRADENAN	8	108	8	140
29	PAGEDANGAN	13	222	14	261
30	SUROBAYAN	19	97	33	211
31	DK. REJOSARI	10	105	69	205
32	KEMBANGSAWIT	12	131	33	189
J U M L A H		1.556	3.388	1.112	7.047

Sumber Data : UPT BPPKB Kecamatan Ambal

Tabel 3.13. : Banyaknya PUS Menurut Kelompok Umur Dirinci Per Desa Tahun 2010

No.	Desa	Jumlah PUS	PUS Menurut Kelompok Umur		
			< 20 tahun	20 - 29 tahun	30 - 49 tahun
(1)	(2)	(3)	(4)	(5)	(6)
1	E N T A K	368	3	67	298
2	PL. KEMBARAN	168	2	25	141
3	KENAYAJAYAN	235	8	43	184
4	AMBALRESMI	615	4	142	469
5	K. PETANGKURAN	307	2	91	214
6	K A I B O N	285	1	82	202
7	SUMBERJATI	314	3	114	197
8	BLENGORWETAN	327	12	98	217
9	BLENGORKULON	357	4	95	258
10	BENERWETAN	274	10	89	175
11	BENERKULON	437	2	116	319
12	AMBALKLIWONAN	293	5	93	195
13	PASARSENEN	269	12	76	181
14	PUCANGAN	248	-	51	197
15	AMBALKEBREK	231	6	96	129
16	GONDANGLEGI	335	2	124	209
17	BANJARSARI	191	2	97	92
18	L A J E R	257	-	49	208
19	SINGOSARI	296	4	55	237
20	SIDOLUHUR	513	5	127	381
21	SINUNGREJO	292	6	66	220
22	AMBARWINANGUN	273	1	43	229
23	PENEKET	208	-	56	152
24	SIDOREJO	175	3	35	137
25	SIDOMULYO	226	2	79	145
26	SIDOMUKTI	321	4	58	259
27	PRASUTAN	193	1	58	134
28	KRADENAN	192	7	86	99
29	PAGEDANGAN	355	5	85	265
30	SUROBAYAN	278	4	54	220
31	DK. REJOSARI	270	4	73	193
32	KEMBANGSAWIT	265	3	50	212
J U M L A H		9.368	127	2.473	6.768

Sumber Data : UPT BPPKB Kecamatan Ambal

Tabel 3.14. : Jumlah Keluarga Sejahtera Menurut Tahapan Per Desa Tahun 2010

No.	Desa	Pra Sejahtera	KS I	KS II	KS III dan KS III+	Jumlah
(1)	(2)	(3)	(4)	(5)	(6)	(7)
1	E N T A K	183	155	103	79	520
2	PL. KEMBARAN	157	54	58	19	288
3	KENAYAJAYAN	158	134	87	2	381
4	AMBALRESMI	289	324	212	160	985
5	K. PETANGKURAN	137	219	99	13	468
6	K A I B O N	162	224	69	9	464
7	SUMBERJATI	134	185	115	26	460
8	BLENGORWETAN	167	106	108	29	410
9	BLENGORKULON	238	169	142	19	568
10	BENERWETAN	124	116	103	41	384
11	BENERKULON	406	34	169	65	674
12	AMBALKLIWONAN	133	196	143	45	517
13	PASARSENEN	57	268	86	19	430
14	PUCANGAN	186	54	75	61	376
15	AMBALKEBREK	142	101	73	24	340
16	GONDANGLEGI	269	57	83	237	646
17	BANJARSARI	36	48	91	57	232
18	L A J E R	104	155	157	113	529
19	SINGOSARI	194	116	89	69	468
20	SIDOLUHUR	630	14	324	23	991
21	SINUNGREJO	127	53	224	144	548
22	AMBARWINANGUN	226	87	65	132	510
23	PENEKET	39	78	205	98	420
24	SIDOREJO	36	95	124	49	304
25	SIDOMULYO	138	125	100	65	428
26	SIDOMUKTI	109	165	176	117	567
27	PRASUTAN	92	109	60	57	318
28	KRADENAN	48	46	103	97	294
29	PAGEDANGAN	229	55	198	151	633
30	SUROBAYAN	110	83	235	79	507
31	DK. REJOSARI	190	137	113	105	545
32	KEMBANGSAWIT	67	92	64	283	506
J U M L A H		5.317	3.854	4.053	2.487	15.711

Sumber Data : UPT BPPKB Kecamatan Ambal

Tabel 3.15. : Jumlah Penduduk Usia 5 th Keatas Menurut Ijazah Tertinggi Per Desa Tahun 2010

No.	Desa	Ijazah Tertinggi			
		Blm/Tidak Punya	SD/Setara	SLTP/Setara	SLTA/Setara
(1)	(2)	(3)	(4)	(5)	(6)
1	E N T A K	1.061	551	114	47
2	PL. KEMBARAN	562	236	104	36
3	KENAYAJAYAN	727	378	111	36
4	AMBALRESMI	1.627	1.008	391	288
5	K. PETANGKURAN	810	590	96	63
6	K A I B O N	1.039	535	112	43
7	SUMBERJATI	762	609	133	53
8	BLENGORWETAN	713	629	142	34
9	BLENGORKULON	883	740	83	24
10	BENERWETAN	561	390	101	66
11	BENERKULON	1.343	863	170	73
12	AMBALKLIWONAN	872	634	132	52
13	PASARSENEN	834	449	86	46
14	PUCANGAN	515	561	125	100
15	AMBALKEBREK	658	349	99	41
16	GONDANGLEGI	1.149	699	199	95
17	BANJARSARI	317	213	180	113
18	L A J E R	546	569	274	210
19	SINGOSARI	627	583	214	147
20	SIDOLUHUR	974	1.544	207	89
21	SINUNGREJO	571	637	199	219
22	AMBARWINANGUN	474	599	290	184
23	PENEKET	437	469	195	146
24	SIDOREJO	281	410	126	86
25	SIDOMULYO	383	529	240	116
26	SIDOMUKTI	671	631	331	162
27	PRASUTAN	302	441	156	84
28	KRADENAN	371	380	143	109
29	PAGEDANGAN	751	896	219	132
30	SUROBAYAN	643	702	199	101
31	DK. REJOSARI	777	536	248	103
32	KEMBANGSAWIT	477	498	222	221
J U M L A H		22.717	18.859	5.641	3.318

Sumber Data : Statistik Kecamatan Ambal

Tabel 3.15. : Lanjutan

No.	Desa	Ijazah Tertinggi				Jumlah
		D I / D II	Akademi/ D III	PT/D IV	Tidak Terjawab	
(1)	(2)	(7)	(8)	(9)	(10)	(11)
1	E N T A K	-	1	3	2	1.780
2	PL. KEMBARAN	2	1	5	-	946
3	KENAYAJAYAN	1	1	3	-	1.258
4	AMBALRESMI	18	9	18	4	3.363
5	K. PETANGKURAN	-	1	1	7	1.569
6	K A I B O N	3	1	1	-	1.734
7	SUMBERJATI	-	2	9	-	1.567
8	BLENGORWETAN	2	1	2	4	1.526
9	BLENGORKULON	1	1	2	-	1.734
10	BENERWETAN	6	1	6	-	1.130
11	BENERKULON	3	1	-	4	2.458
12	AMBALKLIWONAN	3	-	6	-	1.700
13	PASARSENEN	1	2	-	1	1.419
14	PUCANGAN	2	6	3	-	1.312
15	AMBALKEBREK	3	2	2	1	1.155
16	GONDANGLEGI	4	2	4	6	2.159
17	BANJARSARI	4	2	7	1	836
18	L A J E R	13	3	9	3	1.628
19	SINGOSARI	7	5	4	-	1.587
20	SIDOLUHUR	3	2	-	10	2.829
21	SINUNGREJO	13	7	7	3	1.655
22	AMBARWINANGUN	13	3	23	5	1.591
23	PENEKET	8	3	10	3	1.270
24	SIDOREJO	7	-	1	-	912
25	SIDOMULYO	2	2	11	1	1.285
26	SIDOMUKTI	6	6	17	-	1.825
27	PRASUTAN	5	9	2	4	1.004
28	KRADENAN	14	3	2	-	1.023
29	PAGEDANGAN	9	2	8	3	2.020
30	SUROBAYAN	9	4	4	3	1.664
31	DK. REJOSARI	7	4	8	3	1.687
32	KEMBANGSAWIT	10	30	12	6	1.477
J U M L A H		181	119	194	77	51.104

Sumber Data : Statistik Kecamatan Ambal

Tabel 3.16. : Banyaknya Rumahtangga Menurut Sumber Air Minum yang Digunakan Tahun 2010

No.	Desa	Ledeng /PAM	Sumur Pampa List	Sumur Pampa Tangan	Sumur Tanpa Pampa	Mata Air/ Belik	Air Sungai	Jumlah
(1)	(2)	(3)	(4)	(5)	(6)	(7)	(8)	(9)
1	E N T A K	-	-	-	476	-	-	466
2	PL. KEMBARAN	-	-	-	269	-	-	263
3	KENAYAJAYAN	-	-	-	295	-	-	289
4	AMBALRESMI	-	64	3	785	-	-	852
5	K. PETANGKURAN	-	8	-	404	-	-	412
6	K A I B O N	-	-	-	460	-	-	460
7	SUMBERJATI	-	-	-	390	-	-	390
8	BLENGORWETAN	-	-	-	417	-	-	417
9	BLENGORKULON	-	1	1	476	-	-	478
10	BENERWETAN	-	1	1	324	-	-	326
11	BENERKULON	-	-	-	568	-	-	568
12	AMBALKLIWONAN	-	3	-	424	-	-	427
13	PASARSENEN	-	1	1	410	-	-	412
14	PUCANGAN	-	19	4	320	-	-	343
15	AMBALKEBREK	-	11	-	303	-	-	314
16	GONDANGLEGI	-	1	2	508	-	-	511
17	BANJARSARI	-	6	2	226	-	-	234
18	L A J E R	-	47	11	417	-	-	475
19	SINGOSARI	-	14	-	419	-	-	433
20	SIDOLUHUR	-	-	-	881	-	-	881
21	SINUNGREJO	-	21	-	475	-	-	496
22	AMBARWINANGUN	-	-	-	453	-	-	453
23	PENEKET	-	16	-	369	-	-	385
24	SIDOREJO	-	19	2	257	-	-	278
25	SIDOMULYO	-	11	-	386	-	-	397
26	SIDOMUKTI	-	-	-	545	-	-	545
27	PRASUTAN	-	7	-	258	-	-	265
28	KRADENAN	-	-	-	291	-	-	291
29	PAGEDANGAN	-	8	1	573	-	-	582
30	SUROBAYAN	-	19	-	455	-	-	474
31	DK. REJOSARI	-	9	-	467	-	-	476
32	KEMBANGSAWIT	-	14	-	448	-	-	462
J U M L A H		-	300	28	13.749	-	-	14.055

Sumber Data : Statistik Kecamatan Ambal

Tabel 3.17. : Banyaknya Rumahtangga Menurut Bahan Bakar yang Dipergunakan Per Desa Tahun 2010

No.	Desa	Listrik	Gas	Minyak	Kayu	Arang	Lain nya	Jumlah
(1)	(2)	(3)	(4)	(5)	(6)	(7)	(8)	(9)
1	E N T A K	-	14	-	452	-	-	466
2	PL. KEMBARAN	-	8	-	255	-	-	263
3	KENAYAJAYAN	-	9	-	280	-	-	289
4	AMBALRESMI	-	94	3	755	-	-	852
5	K. PETANGKURAN	-	19	-	393	-	-	412
6	K A I B O N	-	14	-	446	-	-	460
7	SUMBERJATI	-	19	-	371	-	-	390
8	BLENGORWETAN	-	13	-	404	-	-	417
9	BLENGORKULON	-	15	-	463	-	-	478
10	BENERWETAN	-	21	-	305	-	-	326
11	BENERKULON	-	17	-	551	-	-	568
12	AMBALKLIWONAN	-	13	-	414	-	-	427
13	PASARSENEN	-	19	-	393	-	-	412
14	PUCANGAN	-	22	-	321	-	-	343
15	AMBALKEBREK	-	10	-	304	-	-	314
16	GONDANGLEGI	-	41	3	467	-	-	511
17	BANJARSARI	-	13	-	221	-	-	234
18	L A J E R	-	25	-	450	-	-	475
19	SINGOSARI	-	23	-	410	-	-	433
20	SIDOLUHUR	-	62	2	817	-	-	881
21	SINUNGREJO	-	35	1	460	-	-	496
22	AMBARWINANGUN	-	12	-	441	-	-	453
23	PENEKET	-	12	-	373	-	-	385
24	SIDOREJO	-	9	-	269	-	-	278
25	SIDOMULYO	-	42	3	352	-	-	397
26	SIDOMUKTI	-	44	2	499	-	-	545
27	PRASUTAN	-	11	-	254	-	-	265
28	KRADENAN	-	13	-	278	-	-	291
29	PAGEDANGAN	-	27	-	555	-	-	582
30	SUROBAYAN	-	34	2	438	-	-	474
31	DK. REJOSARI	-	28	1	447	-	-	476
32	KEMBANGSAWIT	-	57	4	401	-	-	462
J U M L A H		-	795	21	13.239	-	-	14.055

Sumber Data : Statistik Kecamatan Ambal

Tabel 3.18. : Banyaknya Rumahtangga Menurut Fasilitas
Penerangan Per Desa Tahun 2010

No.	Desa	Listrik PLN*)	Pengguna Lampu Listrik	Lampu Minyak Tanah	Lainnya	Jumlah
(1)	(2)	(3)	(4)	(5)	(6)	(7)
1	E N T A K	141	323	2	-	466
2	PL. KEMBARAN	122	139	2	-	263
3	KENAYAJAYAN	128	160	1	-	289
4	AMBALRESMI	558	292	2	-	852
5	K. PETANGKURAN	152	259	1	-	412
6	K A I B O N	128	331	1	-	460
7	SUMBERJATI	114	274	2	-	390
8	BLENGORWETAN	151	263	3	-	417
9	BLENGORKULON	188	287	3	-	478
10	BENERWETAN	169	155	2	-	326
11	BENERKULON	165	402	1	-	568
12	AMBALKLIWONAN	129	297	1	-	427
13	PASARSENEN	107	304	1	-	412
14	PUCANGAN	283	343	-	-	343
15	AMBALKEBREK	167	145	2	-	314
16	GONDANGLEGI	292	217	2	-	511
17	BANJARSARI	225	234	-	-	234
18	L A J E R	442	32	1	-	475
19	SINGOSARI	322	110	1	-	433
20	SIDOLUHUR	271	608	2	-	881
21	SINUNGREJO	430	64	2	-	496
22	AMBARWINANGUN	221	231	1	-	453
23	PENEKET	308	75	2	-	385
24	SIDOREJO	220	57	1	-	278
25	SIDOMULYO	273	123	1	-	397
26	SIDOMUKTI	371	172	2	-	545
27	PRASUTAN	170	94	1	-	265
28	KRADENAN	151	139	1	-	291
29	PAGEDANGAN	261	320	1	-	582
30	SUROBAYAN	202	270	2	-	474
31	DK. REJOSARI	343	132	1	-	476
32	KEMBANGSAWIT	352	462	-	-	462
J U M L A H		7.556	7.314	45	-	14.055

Sumber Data : Statistik Kecamatan Ambal , Ket : *) Pelanggan/Meteran

Tabel 3.19. : Banyaknya Rumahtangga Menurut Jamban yang Dipergunakan Per Desa Tahun 2010

No.	Desa	Jamban yang Digunakan				Jumlah
		Sendiri	Bersama	Umum	Bukan Jamban	
(1)	(2)	(3)	(4)	(5)	(6)	(7)
1	E N T A K	109	103	-	254	466
2	PL. KEMBARAN	148	-	-	263	263
3	KENAYAJAYAN	94	108	-	87	289
4	AMBALRESMI	413	192	-	247	852
5	K. PETANGKURAN	186	13	-	213	412
6	K A I B O N	134	-	-	460	460
7	SUMBERJATI	107	-	-	390	390
8	BLENGORWETAN	178	34	-	205	417
9	BLENGORKULON	244	64	-	170	478
10	BENERWETAN	214	13	-	99	326
11	BENERKULON	182	13	-	373	568
12	AMBALKLIWONAN	127	38	-	262	427
13	PASARSENEN	120	-	-	412	412
14	PUCANGAN	175	-	-	343	343
15	AMBALKEBREK	162	8	-	144	314
16	GONDANGLEGI	214	-	-	511	511
17	BANJARSARI	222	-	-	234	234
18	L A J E R	428	44	-	3	475
19	SINGOSARI	318	21	-	94	433
20	SIDOLUHUR	844	28	-	9	881
21	SINUNGREJO	338	30	-	128	496
22	AMBARWINANGUN	380	24	-	49	453
23	PENEKET	224	-	-	385	385
24	SIDOREJO	121	17	-	140	278
25	SIDOMULYO	307	2	-	88	397
26	SIDOMUKTI	313	-	-	545	545
27	PRASUTAN	223	-	-	265	265
28	KRADENAN	265	4	-	22	291
29	PAGEDANGAN	203	-	-	582	582
30	SUROBAYAN	215	128	-	131	474
31	DK. REJOSARI	245	21	-	210	476
32	KEMBANGSAWIT	309	5	-	148	462
J U M L A H		7.762	910	0	7.466	14.055

Sumber Data : Statistik Kecamatan Ambal

Tabel 3.20. : Banyaknya Bangunan Rumah Menurut Permanen dan Tidak Permanen Tahun 2010

No.	Desa	Banyaknya Rumah		Jumlah
		Permanen	Tidak Permanen	
(1)	(2)	(3)	(4)	(5)
1	E N T A K	242	224	466
2	PL. KEMBARAN	67	180	248
3	KENAYAJAYAN	177	126	303
4	AMBALRESMI	399	392	791
5	K. PETANGKURAN	38	256	294
6	K A I B O N	255	161	417
7	SUMBERJATI	138	177	315
8	BLENGORWETAN	176	193	370
9	BLENGORKULON	153	218	371
10	BENERWETAN	232	87	319
11	BENERKULON	179	347	526
12	AMBALKLIWONAN	259	168	427
13	PASARSENEN	262	144	406
14	PUCANGAN	130	186	316
15	AMBALKEBREK	132	168	300
16	GONDANGLEGI	295	284	579
17	BANJARSARI	218	15	234
18	L A J E R	225	229	454
19	SINGOSARI	374	12	387
20	SIDOLUHUR	461	369	830
21	SINUNGREJO	399	66	465
22	AMBARWINANGUN	373	31	404
23	PENEKET	287	68	355
24	SIDOREJO	95	157	252
25	SIDOMULYO	285	71	356
26	SIDOMUKTI	477	50	526
27	PRASUTAN	243	14	257
28	KRADENAN	263	21	284
29	PAGEDANGAN	484	73	558
30	SUROBAYAN	401	67	468
31	DK. REJOSARI	452	19	471
32	KEMBANGSAWIT	341	19	360
J U M L A H		8.511	4.596	13.108

Sumber Data : Statistik Kecamatan Ambal

Tabel 3.21. : Banyaknya TKI Menurut Jenis Kelamin dan Negara Tujuan Mayoritas Tahun 2010

No.	Desa	Banyaknya TKI (orang)		Negara Tujuan Mayoritas TKI
		Laki - laki	Perempuan	
(1)	(2)	(3)	(4)	(5)
1	E N T A K	-	-	-
2	PL. KEMBARAN	-	4	Malaysia
3	KENAYAJAYAN	-	4	Malaysia
4	AMBALRESMI	2	4	Malaysia
5	K. PETANGKURAN	3	10	Malaysia
6	K A I B O N	5	8	Malaysia
7	SUMBERJATI	78	72	Malaysia
8	BLENGORWETAN	-	-	-
9	BLENGORKULON	9	3	Malaysia
10	BENERWETAN	-	-	-
11	BENERKULON	2	1	Malaysia
12	AMBALKLIWONAN	2	-	Malaysia
13	PASARSENEN	-	3	Malaysia
14	PUCANGAN	5	-	Malaysia
15	AMBALKEBREK	1	2	Malaysia
16	GONDANGLEGI	6	4	Malaysia
17	BANJARSARI	2	-	Malaysia
18	L A J E R	5	3	Malaysia
19	SINGOSARI	6	9	Malaysia
20	SIDOLUHUR	25	21	Malaysia
21	SINUNGREJO	3	2	Malaysia
22	AMBARWINANGUN	11	4	Malaysia
23	PENEKET	17	1	Malaysia
24	SIDOREJO	2	-	Malaysia
25	SIDOMULYO	6	2	Malaysia
26	SIDOMUKTI	14	5	Malaysia
27	PRASUTAN	20	5	Malaysia
28	KRADENAN	3	-	Malaysia
29	PAGEDANGAN	20	12	Malaysia
30	SUROBAYAN	9	7	Malaysia
31	DK. REJOSARI	4	3	Malaysia
32	KEMBANGSAWIT	-	5	Malaysia
J U M L A H		260	194	

Sumber Data : Statistik Kecamatan Ambal

Tabel 3.22. : Banyaknya Keluarga dan Bangunan Rumah Tinggal di Bawah Jaringan Listrik Tegangan Tinggi Tahun 2010

No.	Desa	Jumlah Keluarga	Jumlah Bangunan Rumah
(1)	(2)	(3)	(4)
1	E N T A K	-	-
2	PL. KEMBARAN	-	-
3	KENAYAJAYAN	-	-
4	AMBALRESMI	-	-
5	K. PETANGKURAN	-	-
6	K A I B O N	-	-
7	SUMBERJATI	-	-
8	BLENGORWETAN	-	-
9	BLENGORKULON	-	-
10	BENERWETAN	-	-
11	BENERKULON	-	-
12	AMBALKLIWONAN	-	-
13	PASARSENEN	-	-
14	PUCANGAN	-	-
15	AMBALKEBREK	-	-
16	GONDANGLEGI	-	-
17	BANJARSARI	-	-
18	L A J E R	-	-
19	SINGOSARI	2	2
20	SIDOLUHUR	9	9
21	SINUNGREJO	-	-
22	AMBARWINANGUN	11	8
23	PENEKET	-	-
24	SIDOREJO	5	5
25	SIDOMULYO	-	-
26	SIDOMUKTI	-	-
27	PRASUTAN	-	-
28	KRADENAN	2	2
29	PAGEDANGAN	18	18
30	SUROBAYAN	-	-
31	DK. REJOSARI	-	-
32	KEMBANGSAWIT	-	-
J U M L A H		47	44

Sumber Data : Statistik Kecamatan Ambal

BAB IV SOSIAL

4.1. PENDIDIKAN



Untuk bidang pendidikan, fasilitas pendidikan yang tersedia sebanyak 38 SD Negeri, 2 SLTP Negeri, dan 1 SMK Negeri. Dari

fasilitas pendidikan swasta tersedia sebanyak 4 SD/MI swasta dan 4 SLTP/MTs swasta.

Tabel 4.1.1. : Banyaknya Sekolah Negeri Menurut Tingkat Pendidikan Sekolah Per Desa Tahun Pelajaran 2009/2010

No.	Desa	SD/Sederajat	SLTP/Sederajat	SMU/SMK Sederajat
(1)	(2)	(3)	(4)	(5)
1	E N T A K	2	-	-
2	PL. KEMBARAN	1	-	-
3	KENAYAJAYAN	1	-	-
4	AMBALRESMI	3	1	1
5	K. PETANGKURAN	1	-	-
6	K A I B O N	1	-	-
7	SUMBERJATI	1	-	-
8	BLENGORWETAN	1	-	-
9	BLENGORKULON	1	-	-
10	BENERWETAN	1	-	-
11	BENERKULON	1	-	-
12	AMBALKLIWONAN	1	-	-
13	PASARSENEN	1	-	-
14	PUCANGAN	1	-	-
15	AMBALKEBREK	1	-	-
16	GONDANGLEGI	2	-	-
17	BANJARSARI	1	-	-
18	L A J E R	1	-	-
19	SINGOSARI	1	-	-
20	SIDOLUHUR	2	-	-
21	SINUNGREJO	1	1	-
22	AMBARWINANGUN	1	-	-
23	PENEKET	1	-	-
24	SIDOREJO	1	-	-
25	SIDOMULYO	1	-	-
26	SIDOMUKTI	1	-	-
27	PRASUTAN	1	-	-
28	KRADENAN	1	-	-
29	PAGEDANGAN	2	-	-
30	SUROBAYAN	1	-	-
31	DK. REJOSARI	1	-	-
32	KEMBANGSAWIT	1	-	-
J U M L A H		38	2	1

Sumber Data : Statistik Kecamatan Ambal

Tabel 4.1.2. : Banyaknya Sekolah Swasta Menurut Tingkat Pendidikan Sekolah Per Desa Tahun Pelajaran 2009/2010

No.	Desa	SD/Sederajat	SLTP/Sederajat	SMU/SMK Sederajat
(1)	(2)	(3)	(4)	(5)
1	E N T A K	-	-	-
2	PL. KEMBARAN	-	-	-
3	KENAYAJAYAN	-	-	-
4	AMBALRESMI	-	-	-
5	K. PETANGKURAN	-	-	-
6	K A I B O N	-	-	-
7	SUMBERJATI	-	-	-
8	BLENGORWETAN	-	-	-
9	BLENGORKULON	-	-	-
10	BENERWETAN	-	-	-
11	BENERKULON	-	1	-
12	AMBALKLIWONAN	-	1	-
13	PASARSENEN	-	-	-
14	PUCANGAN	-	-	-
15	AMBALKEBREK	-	-	-
16	GONDANGLEGI	-	-	-
17	BANJARSARI	-	-	-
18	L A J E R	-	-	-
19	SINGOSARI	-	-	-
20	SIDOLUHUR	-	-	-
21	SINUNGREJO	-	-	-
22	AMBARWINANGUN	1	1	-
23	PENEKET	-	-	-
24	SIDOREJO	-	-	-
25	SIDOMULYO	1	-	-
26	SIDOMUKTI	1	1	-
27	PRASUTAN	-	-	-
28	KRADENAN	-	-	-
29	PAGEDANGAN	-	-	-
30	SUROBAYAN	-	-	-
31	DK. REJOSARI	-	-	-
32	KEMBANGSAWIT	1	-	-
J U M L A H		4	4	-

Sumber Data : Statistik Kecamatan Ambal

Tabel 4.1.3. : Banyaknya Taman Kanak-kanak Swasta Menurut Jumlah Sekolah, Murid dan Guru Tahun Pelajaran 2009/2010

No.	Desa	Taman Kanak - Kanak	Murid	Guru
(1)	(2)	(3)	(4)	(5)
1	E N T A K	1	31	3
2	PL. KEMBARAN	-	-	-
3	KENAYAJAYAN	1	37	4
4	AMBALRESMI	2	71	7
5	K. PETANGKURAN	1	23	2
6	K A I B O N	-	-	-
7	SUMBERJATI	1	32	2
8	BLENGORWETAN	-	-	-
9	BLENGORKULON	1	28	2
10	BENERWETAN	1	28	2
11	BENERKULON	1	43	2
12	AMBALKLIWONAN	1	34	2
13	PASARSENEN	1	30	2
14	PUCANGAN	1	23	3
15	AMBALKEBREK	1	37	2
16	GONDANGLEGI	1	24	2
17	BANJARSARI	-	-	-
18	L A J E R	1	33	2
19	SINGOSARI	1	31	3
20	SIDOLUHUR	1	36	3
21	SINUNGREJO	1	35	3
22	AMBARWINANGUN	1	29	2
23	PENEKET	1	23	3
24	SIDOREJO	1	18	3
25	SIDOMULYO	-	-	-
26	SIDOMUKTI	1	20	2
27	PRASUTAN	1	19	3
28	KRADENAN	1	19	2
29	PAGEDANGAN	1	32	2
30	SUROBAYAN	1	35	2
31	DK. REJOSARI	1	21	3
32	KEMBANGSAWIT	2	159	17
J U M L A H		29	951	85

Sumber Data : Statistik Kecamatan Ambal

Tabel 4.1.4. : Banyaknya SD Negeri/Sederajat Menurut Jumlah Sekolah, Murid dan Guru Tahun Pelajaran 2009/2010

No.	Desa	Sekolah	Murid	Guru
(1)	(2)	(3)	(4)	(5)
1	E N T A K	2	255	16
2	PL. KEMBARAN	1	136	9
3	KENAYAJAYAN	1	135	10
4	AMBALRESMI	3	540	20
5	K. PETANGKURAN	1	273	9
6	K A I B O N	1	299	13
7	SUMBERJATI	1	154	9
8	BLENGORWETAN	1	196	11
9	BLENGORKULON	1	238	8
10	BENERWETAN	1	178	9
11	BENERKULON	1	351	15
12	AMBALKLIWONAN	1	239	10
13	PASARSENEN	1	216	9
14	PUCANGAN	1	237	9
15	AMBALKEBREK	1	245	11
16	GONDANGLEGI	2	298	16
17	BANJARSARI	1	99	11
18	L A J E R	2	191	9
19	SINGOSARI	1	205	10
20	SIDOLUHUR	2	585	17
21	SINUNGREJO	1	191	11
22	AMBARWINANGUN	1	130	9
23	PENEKET	1	186	9
24	SIDOREJO	1	113	9
25	SIDOMULYO	1	99	7
26	SIDOMUKTI	1	132	9
27	PRASUTAN	1	131	10
28	KRADENAN	1	120	10
29	PAGEDANGAN	2	235	18
30	SUROBAYAN	1	229	11
31	DK. REJOSARI	1	192	10
32	KEMBANGSAWIT	1	149	25
J U M L A H		39	6.977	369

Sumber Data : Statistik Kecamatan Ambal

Tabel 4.1.5. : Banyaknya SD Swasta/Sederajat Menurut Jumlah Sekolah, Murid dan Guru Tahun Pelajaran 2009/2010

No.	Desa	Sekolah	Murid	Guru
(1)	(2)	(3)	(4)	(5)
1	E N T A K	-	-	-
2	PL. KEMBARAN	-	-	-
3	KENAYAJAYAN	-	-	-
4	AMBALRESMI	-	-	-
5	K. PETANGKURAN	-	-	-
6	K A I B O N	-	-	-
7	SUMBERJATI	-	-	-
8	BLENGORWETAN	-	-	-
9	BLENGORKULON	-	-	-
10	BENERWETAN	-	-	-
11	BENERKULON	-	-	-
12	AMBALKLIWONAN	-	-	-
13	PASARSENEN	-	-	-
14	PUCANGAN	-	-	-
15	AMBALKEBREK	-	-	-
16	GONDANGLEGI	-	-	-
17	BANJARSARI	-	-	-
18	L A J E R	-	-	-
19	SINGOSARI	-	-	-
20	SIDOLUHUR	-	-	-
21	SINUNGREJO	-	-	-
22	AMBARWINANGUN	1	70	8
23	PENEKET	-	-	-
24	SIDOREJO	-	-	-
25	SIDOMULYO	1	92	12
26	SIDOMUKTI	1	108	10
27	PRASUTAN	-	-	-
28	KRADENAN	-	-	-
29	PAGEDANGAN	-	-	-
30	SUROBAYAN	-	-	-
31	DK. REJOSARI	-	-	-
32	KEMBANGSAWIT	1	134	12
J U M L A H		4	404	42

Sumber Data : Statistik Kecamatan Ambal

Tabel 4.1.6. : Banyaknya SLTP Negeri Menurut Jumlah Sekolah, Murid dan Guru Tahun Pelajaran 2009/2010

No.	Desa	Sekolah	Murid	Guru
(1)	(2)	(3)	(4)	(5)
1	E N T A K	-	-	-
2	PL. KEMBARAN	-	-	-
3	KENAYAJAYAN	-	-	-
4	AMBALRESMI	1	714	37
5	K. PETANGKURAN	-	-	-
6	K A I B O N	-	-	-
7	SUMBERJATI	-	-	-
8	BLENGORWETAN	-	-	-
9	BLENGORKULON	-	-	-
10	BENERWETAN	-	-	-
11	BENERKULON	-	-	-
12	AMBALKLIWONAN	-	-	-
13	PASARSENEN	-	-	-
14	PUCANGAN	-	-	-
15	AMBALKEBREK	-	-	-
16	GONDANGLEGI	-	-	-
17	BANJARSARI	-	-	-
18	L A J E R	-	-	-
19	SINGOSARI	-	-	-
20	SIDOLUHUR	-	-	-
21	SINUNGREJO	1	598	28
22	AMBARWINANGUN	-	-	-
23	PENEKET	-	-	-
24	SIDOREJO	-	-	-
25	SIDOMULYO	-	-	-
26	SIDOMUKTI	-	-	-
27	PRASUTAN	-	-	-
28	KRADENAN	-	-	-
29	PAGEDANGAN	-	-	-
30	SUROBAYAN	-	-	-
31	DK. REJOSARI	-	-	-
32	KEMBANGSAWIT	-	-	-
J U M L A H		2	1.312	65

Sumber Data : Statistik Kecamatan Ambal

Tabel 4.1.7. : Banyaknya SLTP Swasta Menurut Jumlah Sekolah, Murid dan Guru Tahun Pelajaran 2009/2010

No.	Desa	Sekolah	Murid	Guru
(1)	(2)	(3)	(4)	(5)
1	E N T A K	-	-	-
2	PL. KEMBARAN	-	-	-
3	KENAYAJAYAN	-	-	-
4	AMBALRESMI	-	-	-
5	K. PETANGKURAN	-	-	-
6	K A I B O N	-	-	-
7	SUMBERJATI	-	-	-
8	BLENGORWETAN	-	-	-
9	BLENGORKULON	-	-	-
10	BENERWETAN	-	-	-
11	BENERKULON	-	-	-
12	AMBALKLIWONAN	1	306	16
13	PASARSENEN	-	-	-
14	PUCANGAN	-	-	-
15	AMBALKEBREK	-	-	-
16	GONDANGLEGI	-	-	-
17	BANJARSARI	-	-	-
18	L A J E R	-	-	-
19	SINGOSARI	-	-	-
20	SIDOLUHUR	-	-	-
21	SINUNGREJO	-	-	-
22	AMBARWINANGUN	-	-	-
23	PENEKET	-	-	-
24	SIDOREJO	-	-	-
25	SIDOMULYO	-	-	-
26	SIDOMUKTI	-	-	-
27	PRASUTAN	-	-	-
28	KRADENAN	-	-	-
29	PAGEDANGAN	-	-	-
30	SUROBAYAN	-	-	-
31	DK. REJOSARI	-	-	-
32	KEMBANGSAWIT	-	-	-
J U M L A H		1	306	16

Sumber Data : Statistik Kecamatan Ambal

Tabel 4.1.8. : Banyaknya MTs Negeri Menurut Jumlah Sekolah, Murid dan Guru Tahun Pelajaran 2009/2010

No.	Desa	Sekolah	Murid	Guru
(1)	(2)	(3)	(4)	(5)
1	E N T A K	-	-	-
2	PL. KEMBARAN	-	-	-
3	KENAYAJAYAN	-	-	-
4	AMBALRESMI	-	-	-
5	K. PETANGKURAN	-	-	-
6	K A I B O N	-	-	-
7	SUMBERJATI	-	-	-
8	BLENGORWETAN	-	-	-
9	BLENGORKULON	-	-	-
10	BENERWETAN	-	-	-
11	BENERKULON	-	-	-
12	AMBALKLIWONAN	-	-	-
13	PASARSENEN	-	-	-
14	PUCANGAN	-	-	-
15	AMBALKEBREK	-	-	-
16	GONDANGLEGI	-	-	-
17	BANJARSARI	-	-	-
18	L A J E R	-	-	-
19	SINGOSARI	-	-	-
20	SIDOLUHUR	-	-	-
21	SINUNGREJO	-	-	-
22	AMBARWINANGUN	1	280	17
23	PENEKET	-	-	-
24	SIDOREJO	-	-	-
25	SIDOMULYO	-	-	-
26	SIDOMUKTI	-	-	-
27	PRASUTAN	-	-	-
28	KRADENAN	-	-	-
29	PAGEDANGAN	-	-	-
30	SUROBAYAN	-	-	-
31	DK. REJOSARI	-	-	-
32	KEMBANGSAWIT	-	-	-
J U M L A H		1	280	17

Sumber Data : Statistik Kecamatan Ambal

Tabel 4.1.9. : Banyaknya MTs Swasta Menurut Jumlah Sekolah, Murid dan Guru Tahun Pelajaran 2009/2010

No.	Desa	Sekolah	Murid	Guru
(1)	(2)	(3)	(4)	(5)
1	E N T A K	-	-	-
2	PL. KEMBARAN	-	-	-
3	KENAYAJAYAN	-	-	-
4	AMBALRESMI	-	-	-
5	K. PETANGKURAN	-	-	-
6	K A I B O N	-	-	-
7	SUMBERJATI	-	-	-
8	BLENGORWETAN	-	-	-
9	BLENGORKULON	-	-	-
10	BENERWETAN	-	-	-
11	BENERKULON	1	455	26
12	AMBALKLIWONAN	-	-	-
13	PASARSENEN	-	-	-
14	PUCANGAN	-	-	-
15	AMBALKEBREK	-	-	-
16	GONDANGLEGI	-	-	-
17	BANJARSARI	-	-	-
18	L A J E R	-	-	-
19	SINGOSARI	-	-	-
20	SIDOLUHUR	-	-	-
21	SINUNGREJO	-	-	-
22	AMBARWINANGUN	-	-	-
23	PENEKET	-	-	-
24	SIDOREJO	-	-	-
25	SIDOMULYO	-	-	-
26	SIDOMUKTI	1	68	13
27	PRASUTAN	-	-	-
28	KRADENAN	-	-	-
29	PAGEDANGAN	-	-	-
30	SUROBAYAN	-	-	-
31	DK. REJOSARI	-	-	-
32	KEMBANGSAWIT	-	-	-
J U M L A H		2	523	39

Sumber Data : Statistik Kecamatan Ambal

Tabel 4.1.10. :Banyaknya SMK Negeri Menurut Jumlah Sekolah, Murid dan Guru Tahun Pelajaran 2009/2010

No.	Desa	Sekolah	Murid	Guru
(1)	(2)	(3)	(4)	(5)
1	E N T A K	-	-	-
2	PL. KEMBARAN	-	-	-
3	KENAYAJAYAN	-	-	-
4	AMBALRESMI	1	240	39
5	K. PETANGKURAN	-	-	-
6	K A I B O N	-	-	-
7	SUMBERJATI	-	-	-
8	BLENGORWETAN	-	-	-
9	BLENGORKULON	-	-	-
10	BENERWETAN	-	-	-
11	BENERKULON	-	-	-
12	AMBALKLIWONAN	-	-	-
13	PASARSENEN	-	-	-
14	PUCANGAN	-	-	-
15	AMBALKEBREK	-	-	-
16	GONDANGLEGI	-	-	-
17	BANJARSARI	-	-	-
18	L A J E R	-	-	-
19	SINGOSARI	-	-	-
20	SIDOLUHUR	-	-	-
21	SINUNGREJO	-	-	-
22	AMBARWINANGUN	-	-	-
23	PENEKET	-	-	-
24	SIDOREJO	-	-	-
25	SIDOMULYO	-	-	-
26	SIDOMUKTI	-	-	-
27	PRASUTAN	-	-	-
28	KRADENAN	-	-	-
29	PAGEDANGAN	-	-	-
30	SUROBAYAN	-	-	-
31	DK. REJOSARI	-	-	-
32	KEMBANGSAWIT	-	-	-
J U M L A H		1	240	39

Sumber Data : Statistik Kecamatan Ambal

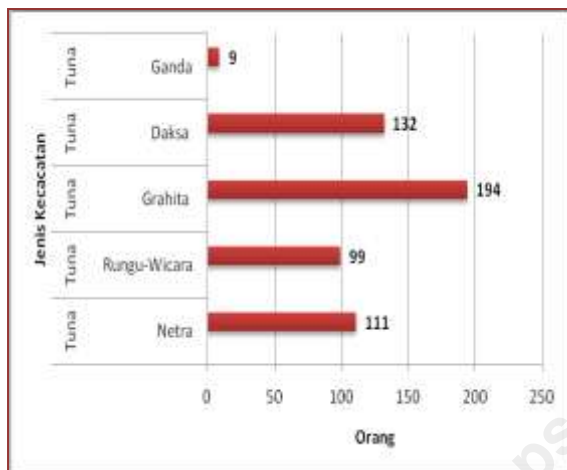
4.2. KESEHATAN

Dari fasilitas kesehatan, tersedia 2 Puskesmas, yang salah

satunya sebagai fasilitas rawat inap, 4 Puskesmas Pembantu, serta 3 dokter praktek.

Penyandang cacat yang ada di Ambal terhitung banyak yaitu: 111 orang tuna netra, 99 orang tuna rungu-wicara, 194 orang

cacat mental, 132 orang cacat tubuh, serta 9 orang cacat ganda.



Tabel 4.2.1. : Banyaknya Sarana Kesehatan Dirinci Per Desa Tahun 2010

No.	Desa	RS/ Poli- klinik	RS. Ber- salin	Pus Kes Mas	Pustu (6)	Prak. Dok- ter (7)	Prak. Bi- dan (8)	Rmh Ber- salin (9)	Polin des (10)	Pos yan- du (11)
(1)	(2)	(3)	(4)	(5)	(6)	(7)	(8)	(9)	(10)	(11)
1	E N T A K	-	-	-	-	-	1	-	1	4
2	PL. KEMBARAN	-	-	-	1	-	1	-	1	4
3	KENAYAJAYAN	-	-	-	-	-	1	-	1	3
4	AMBALRESMI	-	-	1	-	2	1	-	-	4
5	K. PETANGKURAN	-	-	-	-	-	1	-	1	4
6	K A I B O N	-	-	-	-	-	1	-	1	4
7	SUMBERJATI	-	-	-	-	-	1	-	1	3
8	BLENGORWETAN	-	-	-	1	-	1	-	-	3
9	BLENGORKULON	-	-	-	-	-	1	-	1	3
10	BENERWETAN	-	-	-	-	-	1	-	1	4
11	BENERKULON	-	-	-	-	-	1	-	1	3
12	AMBALKLIWONAN	-	-	-	-	-	1	-	1	4
13	PASARSENEN	-	-	-	-	-	1	-	-	3
14	PUCANGAN	-	-	-	-	-	-	-	1	4
15	AMBALKEBREK	-	-	-	-	-	1	-	1	4
16	GONDANGLEGI	-	-	-	-	-	1	-	1	2
17	BANJARSARI	-	-	-	-	-	3	-	1	3
18	L A J E R	-	-	-	1	-	2	-	1	4
19	SINGOSARI	-	-	-	-	-	1	-	-	3
20	SIDOLUHUR	-	-	-	-	-	1	-	1	4
21	SINUNGREJO	-	-	-	-	-	1	-	-	5
22	AMBARWINANGUN	-	-	-	1	-	1	1	-	4
23	PENEKET	-	-	-	-	-	1	-	-	6
24	SIDOREJO	-	-	-	-	-	-	-	1	1
25	SIDOMULYO	-	-	-	-	-	-	-	1	3
26	SIDOMUKTI	-	-	-	-	-	2	-	-	4
27	PRASUTAN	-	-	-	-	-	1	1	1	3
28	KRADENAN	-	-	-	-	-	1	-	-	3
29	PAGEDANGAN	-	-	-	-	-	1	-	-	4
30	SUROBAYAN	-	-	1	-	1	-	-	-	7
31	DK. REJOSARI	-	-	-	-	-	1	-	1	3
32	KEMBANGSAWIT	-	-	-	-	-	3	1	-	4
J U M L A H		-	-	2	4	3	34	3	20	117

Sumber Data : Statistik Kecamatan Ambal

Tabel 4.2.2. : Jarak Terdekat ke Fasilitas Kesehatan Dirinci Per Desa (km) Tahun 2010

No.	Desa	Rumah Sakit	RS Bersalin	Poli klinik	Pusk esmas	Pustu	Prakt Dokter	Prakt. Bidan	Posy andu	Polin des
(1)	(2)	(3)	(4)	(5)	(6)	(7)	(8)	(9)	(10)	(11)
1	ENTAK	18,0	10,5	2,0	2,5	0,5	2,5	-	-	-
2	PL. KEMBARAN	18,0	10,5	2,5	3,0	-	3,0	-	-	1,0
3	KENAYAJAYAN	19,0	9,0	1,0	1,0	1,0	1,0	-	-	-
4	AMBALRESMI	20,0	8,0	-	-	4,0	-	-	-	0,5
5	K. PETANGKURAN	20,5	9,0	2,0	0,8	2,5	0,8	-	-	-
6	K A I B O N	20,0	10,0	4,0	3,0	5,0	3,0	-	-	-
7	SUMBERJATI	24,0	12,0	4,0	3,0	1,5	3,0	-	-	-
8	BLENGORWETAN	25,0	4,0	9,0	4,0	-	4,0	-	-	2,0
9	BLENGORKULON	23,5	11,0	5,0	4,0	1,0	4,0	-	-	-
10	BENERWETAN	22,0	10,0	4,0	3,0	2,0	3,0	-	-	-
11	BENERKULON	22,0	8,0	2,0	1,5	7,0	1,5	-	-	-
12	AMBALKLIWONAN	19,0	8,0	8,0	1,0	4,0	1,0	-	-	-
13	PASARSENEN	20,0	7,0	1,0	1,0	4,0	1,0	-	-	1,0
14	PUCANGAN	17,0	7,5	7,0	2,0	4,0	7,5	0,5	-	1,0
15	AMBALKEBREK	16,0	7,0	7,0	2,0	4,0	2,0	-	-	-
16	GONDANGLEGI	23,0	12,0	3,0	4,0	1,0	4,0	-	-	1,0
17	BANJARSARI	13,5	3,0	4,0	4,5	2,0	3,0	-	-	1,0
18	L A J E R	16,0	4,0	3,0	4,0	-	3,5	-	-	4,0
19	SINGOSARI	17,0	6,0	4,0	3,0	3,0	6,0	-	-	6,0
20	SIDOLUHUR	17,0	5,0	5,0	3,0	0,0	3,0	-	-	-
21	SINUNGREJO	17,0	4,0	4,0	3,0	2,0	3,0	-	-	1,0
22	AMBARWINANGUN	17,0	5,0	5,0	2,0	-	2,0	-	-	1,0
23	PENEKET	18,0	7,0	7,0	4,0	0,7	4,0	-	-	1,0
24	SIDOREJO	18,0	7,0	7,0	4,0	2,0	4,0	1,0	-	-
25	SIDOMULYO	18,0	6,0	6,0	4,0	3,0	4,0	1,0	-	-
26	SIDOMUKTI	14,0	3,0	3,0	2,0	2,0	2,0	-	-	1,0
27	PRASUTAN	15,0	4,0	4,0	1,5	3,0	1,5	-	-	-
28	KRADENAN	15,0	3,0	3,0	1,0	1,0	1,0	-	-	1,0
29	PAGEDANGAN	14,5	2,5	2,5	1,0	2,0	1,0	-	-	-
30	SUROBAYAN	12,0	1,0	1,0	-	3,0	0,0	1,0	-	1,0
31	DK. REJOSARI	15,0	2,0	2,5	1,0	1,0	1,0	-	-	-
32	KEMBANGSAWIT	12,0	-	2,5	1,0	2,0	1,0	-	-	1,0

Sumber Data : Statistik Kecamatan Ambal

Tabel 4.2.3. : Banyaknya Tenaga Kesehatan yang Tinggal di Desa Menurut Profesinya Tahun 2010

No.	Desa	Dokter Pria	Dokter Wanita	Mantri Kesehat an	Bidan	Dukun Bayi terlatih	Dukun Bayi tdk Terlatih
(1)	(2)	(3)	(4)	(5)	(6)	(7)	(8)
1	ENTAK	-	-	-	1	1	-
2	PL. KEMBARAN	-	-	1	1	1	-
3	KENAYAJAYAN	-	-	-	1	2	-
4	AMBALRESMI	2	1	3	2	5	-
5	K. PETANGKURAN	-	-	-	1	-	-
6	K A I B O N	-	-	-	1	1	-
7	SUMBERJATI	-	-	-	1	-	-
8	BLENGORWETAN	-	-	1	-	-	-
9	BLENGORKULON	-	-	-	1	-	-
10	BENERWETAN	-	-	-	1	1	-
11	BENERKULON	-	-	-	1	3	-
12	AMBALKLIWONAN	-	-	1	1	-	-
13	PASARSENEN	-	-	-	-	1	-
14	PUCANGAN	-	-	-	1	-	-
15	AMBALKEBREK	-	-	-	1	-	-
16	GONDANGLEGI	-	-	-	1	1	-
17	BANJARSARI	-	-	-	-	-	-
18	L A J E R	-	-	1	2	1	-
19	SINGOSARI	-	-	1	1	1	-
20	SIDOLUHUR	-	-	-	1	1	-
21	SINUNGREJO	-	-	-	2	1	-
22	AMBARWINANGUN	-	-	-	1	2	-
23	PENEKET	-	-	-	-	1	-
24	SIDOREJO	-	-	1	-	2	-
25	SIDOMULYO	-	-	-	1	1	-
26	SIDOMUKTI	-	-	2	2	1	2
27	PRASUTAN	-	-	-	1	1	1
28	KRADENAN	-	-	1	-	-	-
29	PAGEDANGAN	-	-	-	1	-	-
30	SUROBAYAN	-	-	-	1	1	-
31	DK. REJOSARI	-	-	-	1	-	-
32	KEMBANGSAWIT	-	-	6	4	1	-
JUMLAH		2	1	18	33	30	3

Sumber Data : Statistik Kecamatan Ambal

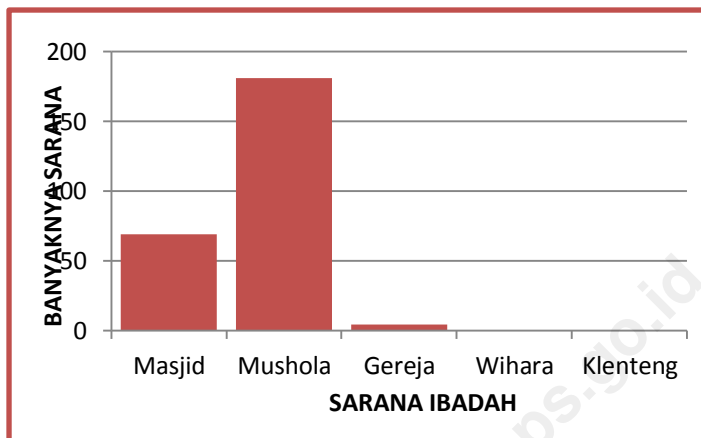
Tabel 4.2.4. : Banyaknya Penyandang Cacat Menurut Jenis Kecatatannya Tahun 2010

No.	Desa	Tuna Netra	Tuna Rungu - Wicara	Tuna Grahita / Mental	Tuna Daksa / Tubuh	Tuna Ganda
(1)	(2)	(3)	(4)	(5)	(6)	(7)
1	ENTAK	4	1	8	-	1
2	PL. KEMBARAN	3	-	2	6	-
3	KENAYAJAYAN	5	-	7	3	1
4	AMBALRESMI	2	5	22	20	-
5	K. PETANGKURAN	5	5	2	9	-
6	K A I B O N	2	3	1	6	1
7	SUMBERJATI	1	4	3	3	-
8	BLENGORWETAN	5	2	4	9	1
9	BLENGORKULON	8	3	4	6	-
10	BENERWETAN	4	1	7	2	-
11	BENERKULON	6	5	9	7	-
12	AMBALKLIWONAN	3	1	12	1	-
13	PASARSENEN	6	3	7	7	-
14	PUCANGAN	2	1	3	1	1
15	AMBALKEBREK	2	10	-	4	-
16	GONDANGLEGI	5	4	8	-	-
17	BANJARSARI	3	2	2	3	-
18	L A J E R	1	4	2	2	-
19	SINGOSARI	8	11	2	1	-
20	SIDOLUHUR	6	2	5	2	2
21	SINUNGREJO	1	4	20	6	-
22	AMBARWINANGUN	-	2	9	2	-
23	PENEKET	4	3	7	1	-
24	SIDOREJO	2	-	7	-	-
25	SIDOMULYO	3	3	7	1	-
26	SIDOMUKTI	1	1	5	8	1
27	PRASUTAN	2	2	5	3	-
28	KRADENAN	5	7	2	4	-
29	PAGEDANGAN	8	6	3	5	1
30	SUROBAYAN	2	1	9	7	-
31	DK. REJOSARI	2	2	5	2	-
32	KEMBANGSAWIT	-	1	5	1	-
JUMLAH		111	99	194	132	9

Sumber Data : Kantor Kecamatan Ambal

4.3. AGAMA

Mayoritas penduduk Ambal 99,4% beragama Islam yang didukung sarana peribadatan, 74 Masjid dan 201 Mushola,



sedangkan sisanya, 0,6% beragama Kristen dan Katholik, dengan dukungan fasilitas peribadatan 4 Gereja.

Tabel 4.3.1. : Banyaknya Pemeluk Agama Menurut Jenis Agama Per Desa Tahun 2010

No.	Desa	Islam	Katholik	Kristen	Budha	Hindu	Jumlah
				Pro- testan			
(1)	(2)	(3)	(4)	(5)	(6)	(7)	(8)
1	E N T A K	1.989	-	-	-	-	1.989
2	PL. KEMBARAN	1.044	-	-	-	-	1.044
3	KENAYAJAYAN	1.351	-	40	-	-	1.391
4	AMBALRESMI	3.736	-	31	-	-	3.767
5	K. PETANGKURAN	1.778	-	-	-	-	1.778
6	K A I B O N	1.903	-	4	-	-	1.907
7	SUMBERJATI	1.717	-	-	-	-	1.717
8	BLENGORWETAN	1.705	-	-	-	-	1.705
9	BLENGORKULON	1.938	-	1	-	-	1.939
10	BENERWETAN	1.258	-	-	-	-	1.258
11	BENERKULON	2.754	-	10	-	-	2.764
12	AMBALKLIWONAN	1.895	-	-	-	-	1.895
13	PASARSENEN	1.619	-	11	-	-	1.630
14	PUCANGAN	1.321	-	115	-	-	1.436
15	AMBALKEBREK	1.318	-	-	-	-	1.318
16	GONDANGLEGI	2.407	-	5	-	-	2.412
17	BANJARSARI	916	1	-	-	-	917
18	L A J E R	1.715	1	70	-	-	1.786
19	SINGOSARI	1.737	-	-	-	-	1.737
20	SIDOLUHUR	3.113	-	-	-	-	3.113
21	SINUNGREJO	1.806	-	-	-	-	1.806
22	AMBARWINANGUN	1.743	-	-	-	-	1.743
23	PENEKET	1.383	-	-	-	-	1.383
24	SIDOREJO	979	-	1	-	-	980
25	SIDOMULYO	1.431	-	-	-	-	1.431
26	SIDOMUKTI	2.019	-	-	-	-	2.019
27	PRASUTAN	1.129	-	-	-	-	1.129
28	KRADENAN	1.127	-	-	-	-	1.127
29	PAGEDANGAN	2.211	-	43	-	-	2.254
30	SUROBAYAN	1.843	2	-	-	-	1.845
31	DK. REJOSARI	1.858	-	-	-	-	1.858
32	KEMBANGSAWIT	1.598	2	3	-	-	1.603
J U M L A H		56.341	6	334	-	-	56.681

Sumber Data : Statistik Kecamatan Ambal

Tabel 4.3.2. : Banyaknya Tempat Ibadah Menurut Jenisnya Tahun 2010

No.	Desa	Masjid	Mushola	Gereja	Whara	Klenteng
(1)	(2)	(3)	(4)	(5)	(6)	(7)
1	ENTAK	2	3	-	-	-
2	PL. KEMBARAN	1	2	-	-	-
3	KENAYAJAYAN	2	2	-	-	-
4	AMBALRESMI	3	14	-	-	-
5	K. PETANGKURAN	1	3	-	-	-
6	K A I B O N	1	4	-	-	-
7	SUMBERJATI	1	4	-	-	-
8	BLENGORWETAN	2	4	-	-	-
9	BLENGORKULON	2	4	-	-	-
10	BENERWETAN	2	2	-	-	-
11	BENERKULON	2	10	-	-	-
12	AMBALKLIWONAN	3	3	-	-	-
13	PASARSENEN	1	3	-	-	-
14	PUCANGAN	2	1	1	-	-
15	AMBALKEBREK	3	3	-	-	-
16	GONDANGLEGI	2	6	-	-	-
17	BANJARSARI	2	6	-	-	-
18	L A J E R	3	5	1	-	-
19	SINGOSARI	3	8	-	-	-
20	SIDOLUHUR	7	15	-	-	-
21	SINUNGREJO	4	5	-	-	-
22	AMBARWINANGUN	1	15	-	-	-
23	PENEKET	3	10	-	-	-
24	SIDOREJO	3	4	-	-	-
25	SIDOMULYO	1	7	-	-	-
26	SIDOMUKTI	4	13	-	-	-
27	PRASUTAN	1	6	-	-	-
28	KRADENAN	2	9	-	-	-
29	PAGEDANGAN	2	9	1	-	-
30	SUROBAYAN	3	9	-	-	-
31	DK. REJOSARI	3	6	-	-	-
32	KEMBANGSAWIT	2	6	1	-	-
JUMLAH		74	201	4	-	-

Sumber Data : Statistik Kecamatan Ambal

Tabel 4.3.3. : Banyaknya Kejadian Nikah, Talak, Cerai dan Rujuk Dirinci Per Desa Selama Tahun 2010

No.	Desa	Nikah	Talak*)	Cerai*)	Rujuk
(1)	(2)	(3)	(4)	(5)	(6)
1	ENTAK	26	-	-	-
2	PL. KEMBARAN	16	-	-	-
3	KENAYAJAYAN	23	-	-	-
4	AMBALRESMI	47	-	-	-
5	K. PETANGKURAN	23	-	-	-
6	K A I B O N	29	-	-	-
7	SUMBERJATI	42	-	-	-
8	BLENGORWETAN	21	-	-	-
9	BLENGORKULON	27	-	-	-
10	BENERWETAN	20	-	-	-
11	BENERKULON	43	-	-	-
12	AMBALKLIWONAN	27	-	-	-
13	PASARSENEN	25	-	-	-
14	PUCANGAN	14	-	-	-
15	AMBALKEBREK	13	-	-	-
16	GONDANGLEGI	28	-	-	-
17	BANJARSARI	17	-	-	-
18	L A J E R	27	-	-	-
19	SINGOSARI	14	-	-	-
20	SIDOLUHUR	24	-	-	-
21	SINUNGREJO	50	-	-	-
22	AMBARWINANGUN	20	-	-	-
23	PENEKET	18	-	-	-
24	SIDOREJO	21	-	-	-
25	SIDOMULYO	22	-	-	-
26	SIDOMUKTI	29	-	-	-
27	PRASUTAN	15	-	-	-
28	KRADENAN	18	-	-	-
29	PAGEDANGAN	29	-	-	-
30	SUROBAYAN	29	-	-	-
31	DK. REJOSARI	36	-	-	-
32	KEMBANGSAWIT	27	-	-	-
JUMLAH		820	-	-	-

Sumber Data : KUA Kecamatan Ambal. *)Data tak tersedia

Tabel 4.3.4. : Keberadaan Lembaga/Organisasi Kemasyarakatan Menurut Jenisnya Per Desa Tahun 2010

No.	Desa	Kelompok Pengajian		Kelompok kematan	
		Keberadaan	Kegiatan	Keberadaan	Kegiatan
(1)	(2)			(3)	(4)
1	E N T A K	1	1	-	-
2	PL. KEMBARAN	1	1	-	-
3	KENAYAJAYAN	1	1	-	-
4	AMBALRESMI	1	1	-	-
5	K. PETANGKURAN	1	1	-	-
6	K A I B O N	1	1	-	-
7	SUMBERJATI	1	1	-	-
8	BLENGORWETAN	1	1	-	-
9	BLENGORKULON	1	1	-	-
10	BENERWETAN	1	1	-	-
11	BENERKULON	1	1	-	-
12	AMBALKIWONAN	1	1	-	-
13	PASARSENEN	1	1	-	-
14	PUCANGAN	1	1	-	-
15	AMBALKEBREK	1	1	-	-
16	GONDANGLEGI	1	1	-	-
17	BANJARSARI	1	1	1	1
18	L A J E R	1	1	1	1
19	SINGOSARI	1	1	-	-
20	SIDOLUHUR	1	1	-	-
21	SINUNGREJO	1	1	-	-
22	AMBARWINANGUN	1	1	-	-
23	PENEKET	1	1	-	-
24	SIDOREJO	1	1	-	-
25	SIDOMULYO	1	1	1	1
26	SIDOMUKTI	1	1	-	-
27	PRASUTAN	1	1	-	-
28	KRADENAN	1	1	-	-
29	PAGEDANGAN	1	1	-	-
30	SUROBAYAN	1	1	-	-
31	DK. REJOSARI	1	1	-	-
32	KEMBANGSAWIT	1	1	-	-

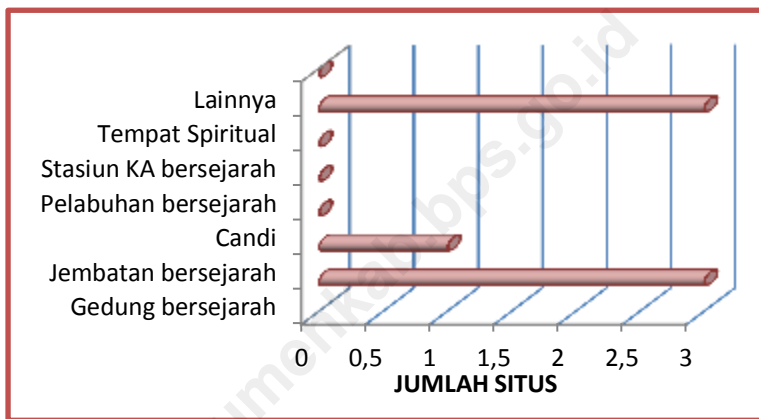
ket : 1 = ada

"-" = tidak

Sumber Data : Statistik Kecamatan Ambal

4.4. OLAH RAGA DAN SENI BUDAYA

Kesenian cukup terkenal yang ada di Ambal salah satunya adalah Wayang Kulit, dengan tokoh “Dalang” berada di Desa Ambalresmi. Sedangkan hiburan adalah Lomba Pacuan Kuda yang berlokasi dekat Pantai Ambal yang selalu ramai dikunjungi saat Lebaran tiba dan diikuti oleh peserta dari berbagai daerah di pulau Jawa.



Disamping itu, situs bangunan bersejarah yang ada, yaitu: bekas-bekas peninggalan Pendopo Kabupaten Ambal terletak di Desa Ambalresmi, peninggalan jaman Belanda berupa jembatan yang terletak di Desa Benerkulon, serta beberapa petilasan/tempat spiritual lainnya yang tersebar pada beberapa desa.

Tabel 4.4.1. : Banyaknya Prasarana Olahraga Menurut Jenis dan Jumlah Kelompok Keegiatannya Tahun 2010

No.	Desa	Sepak Bola		Bola Volly		Bulu Tangkis		Tenis Meja		Lapangan	
		Lap.	Klpok Kegt.	Lap.	Klpok Kegt.	Lap.	Klpok Kegt.	Lap.	Klpok Kegt.	Lap.	Klpok Kegt.
(1)	(2)	(3)	(4)	(5)	(6)	(7)	(8)	(9)	(10)	(11)	(12)
1	ENTAK	1	1	-	-	1	1	-	-	-	-
2	PL. KEMBARAN	1	1	-	1	-	1	1	1	-	-
3	KENAYAJAYAN	1	1	-	-	-	-	-	-	-	-
4	AMBALRESMI	1	1	1	1	1	1	1	1	1	1
5	K. PETANGKURAN	1	1	1	1	-	1	1	1	-	-
6	K A I B O N	1	1	1	1	-	-	-	-	-	-
7	SUMBERJATI	1	1	1	1	-	1	1	1	-	-
8	BLENGORWETAN	-	1	1	-	1	-	-	-	-	-
9	BLENGORKULON	1	1	-	-	1	1	-	-	-	-
10	BENERWETAN	-	-	1	1	-	1	-	-	-	-
11	BENERKULON	1	1	1	1	-	1	-	-	-	-
12	AMBALKLIWONAN	1	1	-	1	1	1	1	1	-	-
13	PASARSENEN	1	1	1	1	-	-	1	1	-	-
14	PUCANGAN	1	1	1	-	1	-	1	1	-	-
15	AMBALKEBREK	1	1	-	-	1	1	1	1	-	-
16	GONDANGLEGI	1	1	-	-	1	1	1	1	-	-
17	BANJARSARI	-	-	1	1	-	-	1	1	-	-
18	L A J E R	1	1	1	1	1	1	1	1	-	-
19	SINGOSARI	-	-	-	-	1	1	1	1	-	-
20	SIDOLUHUR	1	1	1	1	-	-	1	1	-	-
21	SINUNGREJO	-	-	1	1	1	-	1	1	-	-
22	AMBARWINANGUN	1	1	1	1	1	1	1	1	-	-
23	PENEKET	-	1	-	-	-	-	-	-	-	-
24	SIDOREJO	-	-	1	1	1	1	1	1	-	-
25	SIDOMULYO	1	1	-	-	1	-	1	1	-	-
26	SIDOMUKTI	1	1	1	-	1	-	1	1	-	-
27	PRASUTAN	-	1	1	1	1	1	1	1	-	-
28	KRADENAN	1	1	1	1	1	-	1	1	-	-
29	PAGEDANGAN	1	1	1	1	1	1	1	1	-	-
30	SUROBAYAN	1	1	1	1	1	1	1	1	-	-
31	DK. REJOSARI	1	1	1	1	1	1	1	1	-	-
32	KEMBANGSAWIT	-	-	-	-	1	1	1	1	-	-
J U M L A H		23	26	21	20	19	19	23	23	1	1

Sumber Data : Statistik Kecamatan Ambal

Tabel 4.4.2. : Banyaknya Prasarana Kesenian Menurut Tempat Pertunjukan dan Kelompok Keegiatannya Tahun 2010

No.	Desa	Seni Drama		ay. Org/Kethopr		Tari - Tarian		Musik/Karawitan	
		Temp Pertjk.	Per- kump.	Temp Pertjk.	Per- kump.	Temp Pertjk.	Per- kump.	Temp Pertjk.	Per- kump.
(1)	(2)	(3)	(4)	(5)	(6)	(7)	(8)	(9)	(10)
1	E N T A K	-	-	-	-	-	-	-	-
2	PL. KEMBARAN	-	-	-	-	-	-	-	-
3	KENAYAJAYAN	-	-	-	-	-	-	-	3
4	AMBALRESMI	-	-	-	3	-	1	-	-
5	K. PETANGKURAN	-	-	-	1	-	-	-	1
6	K A I B O N	-	-	-	1	-	-	-	-
7	SUMBERJATI	-	-	-	1	-	1	-	2
8	BLENGORWETAN	-	-	-	-	-	-	-	-
9	BLENGORKULON	-	-	-	1	-	-	-	1
10	BENERWETAN	-	-	-	-	-	-	-	-
11	BENERKULON	-	-	-	1	-	-	-	-
12	AMBALKLIWONAN	-	-	-	-	-	-	-	-
13	PASARSENEN	-	-	-	-	-	-	-	-
14	PUCANGAN	-	2	-	-	-	-	-	-
15	AMBALKEBREK	-	-	-	-	-	2	-	-
16	GONDANGLEGI	-	-	-	-	-	-	-	-
17	BANJARSARI	-	-	-	-	-	-	-	-
18	L A J E R	-	-	-	-	-	1	-	-
19	SINGOSARI	-	-	-	-	-	-	-	-
20	SIDOLUHUR	-	-	-	-	-	-	-	-
21	SINUNGREJO	-	-	-	-	-	-	-	-
22	AMBARWINANGUN	-	-	-	-	-	-	-	3
23	PENEKET	-	-	-	-	-	-	-	-
24	SIDOREJO	-	-	-	-	-	-	-	-
25	SIDOMULYO	-	-	-	-	-	-	-	3
26	SIDOMUKTI	-	-	-	-	-	-	-	-
27	PRASUTAN	-	-	-	-	-	-	-	2
28	KRADENAN	-	-	-	-	-	-	-	3
29	PAGEDANGAN	-	-	-	-	-	-	-	2
30	SUROBAYAN	-	-	-	-	-	-	-	-
31	DK. REJOSARI	-	-	-	-	-	-	-	3
32	KEMBANGSAWIT	-	-	-	-	-	-	-	-
J U M L A H		-	2	-	8	-	5	-	23

Sumber Data : Statistik Kecamatan Ambal

Tabel 4.4.3. : Banyaknya Situs/Bangunan Bersejarah Menurut Jenisnya Per Desa Tahun 2010

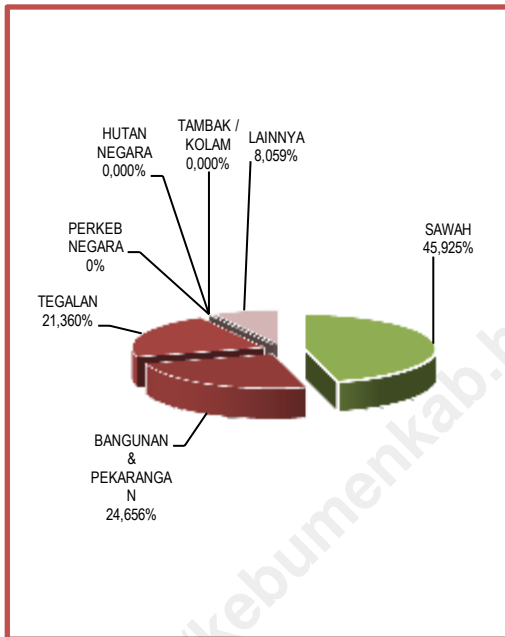
No.	Desa	Gedung bersejarah	Jembtn bersejarah	Candi	Pelabuhan bersejarah	Stasiun KA bersejarah	Tempat Spiritual	Lainnya
(1)	(2)	(3)	(4)	(5)	(6)	(7)	(8)	(9)
1	E N T A K	-	-	-	-	-	-	-
2	PL. KEMBARAN	-	-	-	-	-	-	-
3	KENAYAJAYAN	-	-	-	-	-	-	-
4	AMBALRESMI	1	-	-	-	-	1	-
5	K. PETANGKURAN	-	-	-	-	-	-	-
6	K A I B O N	-	-	-	-	-	-	-
7	SUMBERJATI	-	-	-	-	-	-	-
8	BLENGORWETAN	-	-	-	-	-	-	-
9	BLENGORKULON	-	-	-	-	-	-	-
10	BENERWETAN	-	-	-	-	-	-	-
11	BENERKULON	1	1	-	-	-	-	-
12	AMBALKLIWONAN	-	-	-	-	-	-	-
13	PASARSENEN	-	-	-	-	-	-	-
14	PUCANGAN	-	-	-	-	-	-	-
15	AMBALKEBREK	-	-	-	-	-	-	-
16	GONDANGLEGI	-	-	-	-	-	-	-
17	BANJARSARI	-	-	-	-	-	-	-
18	L A J E R	-	-	-	-	-	-	-
19	SINGOSARI	-	-	-	-	-	-	-
20	SIDOLUHUR	-	-	-	-	-	-	-
21	SINUNGREJO	-	-	-	-	-	-	-
22	AMBARWINANGUN	-	-	-	-	-	-	-
23	PENEKET	-	-	-	-	-	-	-
24	SIDOREJO	1	-	-	-	-	-	-
25	SIDOMULYO	-	-	-	-	-	-	-
26	SIDOMUKTI	-	-	-	-	-	1	-
27	PRASUTAN	-	-	-	-	-	1	-
28	KRADENAN	-	-	-	-	-	-	-
29	PAGEDANGAN	-	-	-	-	-	-	-
30	SUROBAYAN	-	-	-	-	-	-	-
31	DK. REJOSARI	-	-	-	-	-	-	-
32	KEMBANGSAWIT	-	-	-	-	-	-	-
J U M L A H		3	1	-	-	-	3	-

Sumber Data : Statistik Kecamatan Ambal

BAB V

PERTANIAN

Kondisi lahan di wilayah Kecamatan Ambal saat ini, 45,9% adalah lahan persawahan, 21,4% sebagai lahan tegalan, 24,7%




digunakan untuk bangunan dan pekarangan, 8,1% digunakan untuk lahan lainnya.

Sementara jika kita lihat dari banyaknya rumah tangga pertanian pengguna lahan yang sebesar 11.797 rumah tangga, sebesar 9.513 rumah tangga adalah rumah tangga petani gurem. Dengan lahan

sawah yang 69,5% berpengairan dan 30,5% tidak berpengairan. Lahan sawah yang perpengairan, seluas 995,47 Ha teraliri irigasi teknis, 480,43 Ha irigasi $\frac{1}{2}$ teknis, sedangkan 516,76 Ha masih berstatus irigasi sederhana.

Dari hasil produksi pertanian, yang paling menonjol adalah produksi tanaman padi sawah, yaitu mencapai 27.881,3 ton. Pada beberapa tahun terakhir ini produktifitas tanaman jagung juga



nampak menonjol, dengan produksi sebesar 2.862,9 ton, disamping itu juga didukung oleh produksi tanaman palawija lainnya.

Tabel 5.1. : Luas Lahan Sawah Menurut Keadaan Pengairan Per Desa Tahun 2010

No.	Desa	Keadaan Pengairan		Jumlah (Ha)
		Berpengairan (Ha)	Tdk Berpengairan (Ha)	
(1)	(2)	(3)	(4)	(5)
1	ENTAK	-	-	-
2	PL. KEMBARAN	-	-	-
3	KENAYAJAYAN	-	-	-
4	AMBALRESMI	-	-	-
5	K. PETANGKURAN	-	-	-
6	K A I B O N	-	-	-
7	SUMBERJATI	-	-	-
8	BLENGORWETAN	-	55,460	55,460
9	BLENGORKULON	-	92,275	92,275
10	BENERWETAN	-	85,595	85,595
11	BENERKULON	-	128,002	128,002
12	AMBALKLIWONAN	30,000	101,480	131,480
13	PASARSENEN	30,000	54,272	84,272
14	PUCANGAN	50,000	36,036	86,036
15	AMBALKEBREK	122,928	-	122,928
16	GONDANGLEGI	25,000	133,000	158,000
17	BANJARSARI	61,000	7,035	68,035
18	L A J E R	200,571	65,840	266,411
19	SINGOSARI	58,000	25,587	83,587
20	SIDOLUHUR	140,000	9,458	149,458
21	SINUNGREJO	157,320	47,680	205,000
22	AMBARWINANGUN	170,000	5,552	175,552
23	PENEKET	115,000	11,910	126,910
24	SIDOREJO	78,870	-	78,870
25	SIDOMULYO	100,000	3,525	103,525
26	SIDOMUKTI	106,000	10,650	116,650
27	PRASUTAN	70,815	-	70,815
28	KRADENAN	75,380	-	75,380
29	PAGEDANGAN	153,000	-	153,000
30	SUROBAYAN	70,465	-	70,465
31	DK. REJOSARI	94,148	-	94,148
32	KEMBANGSAWIT	84,163	-	84,163
J U M L A H		1.992,660	873,357	2.866,017

Sumber Data : Statistik Kecamatan Ambal

Tabel 5.2. : Luas Lahan Sawah Menurut Keadaan Irigasi Per Desa Tahun 2010

No.	Desa	Irigasi teknis (Ha)	Irigasi 1/2teknis (Ha)	Irigasi Sedrh (Ha)	Tadah Hujan (Ha)	Jumlah (Ha)
(1)	(2)	(3)	(4)	(5)	(6)	(7)
1	E N T A K	-	-	-	-	-
2	PL. KEMBARAN	-	-	-	-	-
3	KENAYAJAYAN	-	-	-	-	-
4	AMBALRESMI	-	-	-	-	-
5	K. PETANGKURAN	-	-	-	-	-
6	K A I B O N	-	-	-	-	-
7	SUMBERJATI	-	-	-	-	-
8	BLENGORWETAN	-	-	-	55,460	55,460
9	BLENGORKULON	-	-	-	92,275	92,275
10	BENERWETAN	-	-	-	85,595	85,595
11	BENERKULON	-	-	-	128,002	128,002
12	AMBALKLIWONAN	-	-	30,000	101,480	131,480
13	PASARSENEN	-	-	30,000	54,272	84,272
14	PUCANGAN	-	-	50,000	36,036	86,036
15	AMBALKEBREK	-	-	122,928	-	122,928
16	GONDANGLEGI	-	-	25,000	133,000	158,000
17	BANJARSARI	15,000	36,000	10,000	7,035	68,035
18	L A J E R	156,121	34,420	10,030	65,840	266,411
19	SINGOSARI	48,000	10,000	-	25,587	83,587
20	SIDOLUHUR	80,000	50,000	10,000	9,458	149,458
21	SINUNGREJO	45,766	73,220	38,334	47,680	205,000
22	AMBARWINANGUN	55,000	35,000	80,000	5,552	175,552
23	PENEKET	55,000	30,000	30,000	11,910	126,910
24	SIDOREJO	76,607	2,263	-	-	78,870
25	SIDOMULYO	83,000	10,000	7,000	3,525	103,525
26	SIDOMUKTI	16,000	50,000	40,000	10,650	116,650
27	PRASUTAN	70,815	-	-	-	70,815
28	KRADENAN	50,000	25,380	-	-	75,380
29	PAGEDANGAN	75,000	60,000	18,000	-	153,000
30	SUROBAYAN	35,000	20,000	15,465	-	70,465
31	DK. REJOSARI	50,000	44,148	-	-	94,148
32	KEMBANGSAWIT	84,163	-	-	-	84,163
J U M L A H		995,472	480,431	516,757	873,357	2.866,017

Sumber Data : Statistik Kecamatan Ambal

Tabel 5.3. : Luas Lahan Kering Menurut Penggunaannya Per Desa Tahun 2010

No.	Desa	Pekar./ Bang. Ha	Tegal- an Ha	Tambak/ Kolam Ha	Hutan Negara Ha	Perkeb. Negara Ha	Lain- nya Ha	Jumlah Ha
(1)	(2)	(3)	(4)	(5)	(6)	(7)	(8)	(9)
1	E N T A K	61,090	283,255	-	-	-	110,550	454,895
2	PL. KEMBARAN	34,560	74,911	-	-	-	1,664	111,135
3	KENAYAJAYAN	41,465	120,555	-	-	-	53,435	215,455
4	AMBALRESMI	102,909	123,495	-	-	-	82,181	308,585
5	K. PETANGKURAN	44,660	155,465	-	-	-	40,830	240,955
6	K A I B O N	54,000	176,093	-	-	-	43,442	273,535
7	SUMBERJATI	57,112	161,578	-	-	-	46,040	264,730
8	BLENGORWETAN	66,270	4,845	-	-	-	8,060	79,175
9	BLENGORKULON	57,891	10,000	-	-	-	2,974	70,865
10	BENERWETAN	40,435	4,825	-	-	-	3,150	48,410
11	BENERKULON	67,000	30,990	-	-	-	15,520	113,510
12	AMBALKLIWONAN	51,000	27,900	-	-	-	3,000	81,900
13	PASARSENEN	53,900	28,000	-	-	-	6,100	88,000
14	PUCANGAN	37,147	24,150	-	-	-	6,120	67,417
15	AMBALKEBREK	51,300	21,782	-	-	-	8,450	81,532
16	GONDANGLEGI	73,805	63,490	-	-	-	4,705	142,000
17	BANJARSARI	21,000	-	-	-	-	2,760	23,760
18	L A J E R	36,856	-	-	-	-	2,642	39,498
19	SINGOSARI	25,070	-	-	-	-	5,198	30,268
20	SIDOLUHUR	80,799	-	-	-	-	4,536	85,335
21	SINUNGREJO	51,650	1,110	-	-	-	3,511	56,271
22	AMBARWINANGUN	57,115	-	-	-	-	2,894	60,009
23	PENEKET	50,440	-	-	-	-	1,480	51,920
24	SIDOREJO	24,781	-	-	-	-	3,999	28,780
25	SIDOMULYO	34,270	1,000	-	-	-	2,000	37,270
26	SIDOMUKTI	50,175	17,550	-	-	-	5,000	72,725
27	PRASUTAN	43,200	-	-	-	-	3,885	47,085
28	KRADENAN	24,788	2,000	-	-	-	6,337	33,125
29	PAGEDANGAN	38,830	-	-	-	-	13,615	52,445
30	SUROBAYAN	47,375	-	-	-	-	3,703	51,078
31	DK. REJOSARI	32,361	-	-	-	-	4,085	36,446
32	KEMBANGSAWIT	25,477	-	-	-	-	1,088	26,565
J U M L A H		1538,73	1332,99	-	-	-	502,95	3374,679

Sumber Data : Statistik Kecamatan Ambal

Tabel 5.4. : Luas Panen dan Produksi Tanaman Padi Sawah, Padi Gogo/Ladang Dirinci Per Desa Tahun 2010

No.	Desa	Padi Sawah		Padi Ladang	
		Luas Panen (Ha)	Produksi GKP (Ton)	Luas Panen (Ha)	Produksi GKP (Ton)
(1)	(2)	(3)	(4)	(5)	(6)
1	E N T A K	-	-	38	218,5
2	PL. KEMBARAN	-	-	28	161,0
3	KENAYAJAYAN	-	-	70	402,5
4	AMBALRESMI	-	-	75	431,3
5	K. PETANGKURAN	-	-	75	431,3
6	K A I B O N	-	-	103	592,3
7	SUMBERJATI	-	-	105	603,8
8	BLENGORWETAN	25	120,0	-	-
9	BLENGORKULON	25	120,0	-	-
10	BENERWETAN	35	168,0	-	-
11	BENERKULON	50	240,0	-	-
12	AMBALKLIWONAN	65	396,5	-	-
13	PASARSENEN	150	915,0	-	-
14	PUCANGAN	114	695,4	-	-
15	AMBALKEBREK	160	896,0	-	-
16	GONDANGLEGI	198	1.108,8	4	22,4
17	BANJARSARI	130	793,0	-	-
18	L A J E R	522	3.184,2	-	-
19	SINGOSARI	163	994,3	-	-
20	SIDOLUHUR	290	1.769,0	-	-
21	SINUNGREJO	410	2.501,0	-	-
22	AMBARWINANGUN	280	1.708,0	-	-
23	PENEKET	232	1.403,6	-	-
24	SIDOREJO	196	1.185,8	-	-
25	SIDOMULYO	256	1.548,8	-	-
26	SIDOMUKTI	232	1.415,2	-	-
27	PRASUTAN	140	875,0	-	-
28	KRADENAN	150	937,5	-	-
29	PAGEDANGAN	306	1.866,6	-	-
30	SUROBAYAN	140	868,0	-	-
31	DK. REJOSARI	188	1.146,8	-	-
32	KEMBANGSAWIT	168	1.024,8	-	-
J U M L A H		4.625	27.881,3	498	2.862,9

Sumber Data : UPTD Pertanian dan Kehutanan Wilayah Ambal

Tabel 5.5. : Luas Panen dan Produksi Tanaman Jagung, Kedelai Dirinci Per Desa Tahun 2010

No.	Desa	Jagung		Kedelai	
		Luas Panen (Ha)	Prod pipilan kering (Ton)	Luas Panen (Ha)	Prod. Biji kering (Ton)
(1)	(2)	(3)	(4)	(5)	(6)
1	E N T A K	39	198,9	1	1,3
2	PL. KEMBARAN	15	76,5	1	1,3
3	KENAYAJAYAN	129	735,3	-	-
4	AMBALRESMI	137	780,9	-	-
5	K. PETANGKURAN	157	894,9	-	-
6	K A I B O N	182	1.037,4	-	-
7	SUMBERJATI	151	860,7	-	-
8	BLENGORWETAN	23	131,1	-	-
9	BLENGORKULON	37	210,9	10	12,5
10	BENERWETAN	71	404,7	-	-
11	BENERKULON	45	256,5	-	-
12	AMBALKLIWONAN	30	171,0	-	-
13	PASARSENEN	16	81,6	-	-
14	PUCANGAN	35	178,5	15	18,8
15	AMBALKEBREK	69	351,9	35	43,8
16	GONDANGLEGI	129	657,9	54	67,5
17	BANJARSARI	-	-	-	-
18	L A J E R	12	61,2	-	-
19	SINGOSARI	-	-	-	-
20	SIDOLUHUR	-	-	-	-
21	SINUNGREJO	-	-	-	-
22	AMBARWINANGUN	-	-	-	-
23	PENEKET	-	-	-	-
24	SIDOREJO	-	-	-	-
25	SIDOMULYO	-	-	-	-
26	SIDOMUKTI	-	-	-	-
27	PRASUTAN	-	-	-	-
28	KRADENAN	-	-	-	-
29	PAGEDANGAN	-	-	-	-
30	SUROBAYAN	-	-	-	-
31	DK. REJOSARI	-	-	-	-
32	KEMBANGSAWIT	-	-	-	-
J U M L A H		1.277	7.089,9	116	145,0

Sumber Data : UPTD Pertanian dan Kehutanan Wilayah Ambal

Tabel 5.6. : Luas Panen dan Produksi Tanaman Kacang Tanah Dan Kacang Hijau Dirinci Per Desa Tahun 2010

No.	Desa	Kacang Tanah		Kacang Hijau	
		Luas Panen (Ha)	Prod. Polong	Luas Panen (Ha)	Prod. Biji kering (Ton)
(1)	(2)	(3)	(4)	(5)	(6)
1	E N T A K	54	44,6	24	22,2
2	PL. KEMBARAN	41	33,8	15	13,9
3	KENAYAJAYAN	3	3,4	-	-
4	AMBALRESMI	5	5,6	-	-
5	K. PETANGKURAN	3	3,4	-	-
6	K A I B O N	3	3,4	-	-
7	SUMBERJATI	5	5,6	-	-
8	BLENGORWETAN	3	3,4	-	-
9	BLENGORKULON	10	11,3	-	-
10	BENERWETAN	3	3,4	-	-
11	BENERKULON	5	5,6	-	-
12	AMBALKLIWONAN	5	5,6	-	-
13	PASARSENEN	-	-	-	-
14	PUCANGAN	-	-	2	1,9
15	AMBALKEBREK	-	-	2	1,9
16	GONDANGLEGI	15	12,4	6	5,6
17	BANJARSARI	-	-	-	-
18	L A J E R	-	-	-	-
19	SINGOSARI	-	-	-	-
20	SIDOLUHUR	-	-	-	-
21	SINUNGREJO	-	-	-	-
22	AMBARWINANGUN	-	-	-	-
23	PENEKET	-	-	-	-
24	SIDOREJO	-	-	-	-
25	SIDOMULYO	-	-	-	-
26	SIDOMUKTI	-	-	-	-
27	PRASUTAN	-	-	-	-
28	KRADENAN	-	-	-	-
29	PAGEDANGAN	-	-	-	-
30	SUROBAYAN	-	-	-	-
31	DK. REJOSARI	-	-	-	-
32	KEMBANGSAWIT	-	-	-	-
J U M L A H		155	141,4	49	45,5

Sumber Data : UPTD Pertanian dan Kehutanan Wilayah Ambal

Tabel 5.7. : Luas Panen dan Produksi Tanaman Ubi Kayu dan Ubi Jalar Dirinci Per Desa Tahun 2010

No.	Desa	Ubi Kayu		Ubi Jalar	
		Luas Panen (Ha)	Prod. Umbi basah (Ton)	Luas Panen (Ha)	Prod. Umbi basah (Ton)
(1)	(2)	(3)	(4)	(5)	(6)
1	E N T A K	10	298,0	-	-
2	PL. KEMBARAN	-	-	-	-
3	KENAYAJAYAN	-	-	-	-
4	AMBALRESMI	-	-	-	-
5	K. PETANGKURAN	-	-	-	-
6	K A I B O N	-	-	-	-
7	SUMBERJATI	-	-	-	-
8	BLENGORWETAN	-	-	-	-
9	BLENGORKULON	-	-	-	-
10	BENERWETAN	-	-	-	-
11	BENERKULON	-	-	-	-
12	AMBALKLIWONAN	-	-	-	-
13	PASARSENEN	-	-	-	-
14	PUCANGAN	-	-	1	4,1
15	AMBALKEBREK	-	-	1	4,1
16	GONDANGLEGI	-	-	1	4,1
17	BANJARSARI	-	-	-	-
18	L A J E R	-	-	-	-
19	SINGOSARI	-	-	-	-
20	SIDOLUHUR	-	-	-	-
21	SINUNGREJO	-	-	-	-
22	AMBARWINANGUN	-	-	-	-
23	PENEKET	-	-	-	-
24	SIDOREJO	-	-	-	-
25	SIDOMULYO	-	-	-	-
26	SIDOMUKTI	-	-	-	-
27	PRASUTAN	-	-	-	-
28	KRADENAN	-	-	-	-
29	PAGEDANGAN	-	-	-	-
30	SUROBAYAN	-	-	-	-
31	DK. REJOSARI	-	-	-	-
32	KEMBANGSAWIT	-	-	-	-
J U M L A H		10	298,0	3	12,3

Sumber Data : UPTD Pertanian dan Kehutanan Wilayah Ambal

Tabel 5.8. : Banyaknya Binatang Ternak Menurut Jenisnya Per Desa Tahun 2010

No.	Desa	Sapi Potong	Kerbau	Kambing	Domba	Kuda	Ayam Buras	Itik
(1)	(2)	(3)	(4)	(5)	(6)	(7)	(8)	(9)
1	E N T A K	245	-	120	92	-	2.252	-
2	PL. KEMBARAN	148	-	105	59	-	1.397	-
3	KENAYAJAYAN	166	-	93	76	-	1.630	-
4	AMBALRESMI	325	-	171	160	-	1.880	-
5	K. PETANGKURAN	161	-	149	124	-	2.257	-
6	K A I B O N	158	-	79	80	1	2.297	-
7	SUMBERJATI	165	-	103	76	1	1.676	-
8	BLENGORWETAN	148	-	114	68	1	2.155	-
9	BLENGORKULON	262	-	22	73	-	1.568	-
10	BENERWETAN	148	-	120	80	1	2.185	-
11	BENERKULON	245	-	111	78	-	2.521	-
12	AMBALKLIWONAN	156	-	155	131	-	1.989	-
13	PASARSENEN	148	-	242	73	-	2.257	-
14	PUCANGAN	215	-	228	108	-	1.995	-
15	AMBALKEBREK	150	-	212	74	-	1.630	-
16	GONDANGLEGI	247	11	160	123	5	3.591	-
17	BANJARSARI	111	3	99	112	-	2.138	-
18	L A J E R	51	2	177	46	2	3.991	-
19	SINGOSARI	29	-	71	108	-	2.372	-
20	SIDOLUHUR	57	-	457	91	2	1.962	-
21	SINUNGREJO	41	-	123	9	-	2.043	-
22	AMBARWINANGUN	17	17	76	105	2	8.208	-
23	PENEKET	27	2	29	62	-	1.691	-
24	SIDOREJO	19	5	56	105	-	1.465	-
25	SIDOMULYO	14	-	132	101	-	2.366	-
26	SIDOMUKTI	11	-	40	58	-	2.371	-
27	PRASUTAN	10	-	82	125	1	2.093	-
28	KRADENAN	16	-	131	97	2	2.002	-
29	PAGEDANGAN	19	2	122	70	1	1.224	-
30	SUROBAYAN	11	-	52	58	5	2.894	-
31	DK. REJOSARI	23	6	83	74	-	2.361	-
32	KEMBANGSAWIT	39	-	56	54	-	1.436	-
J U M L A H		3.586	49	3.968	2.751	25	73.896	-

Sumber Data : Statistik Kecamatan Ambal

Tabel 5.9. : Banyaknya Rumahtangga Pertanian Pengguna Lahan dan Petani Gurem Dirinci Per Desa Tahun 2010

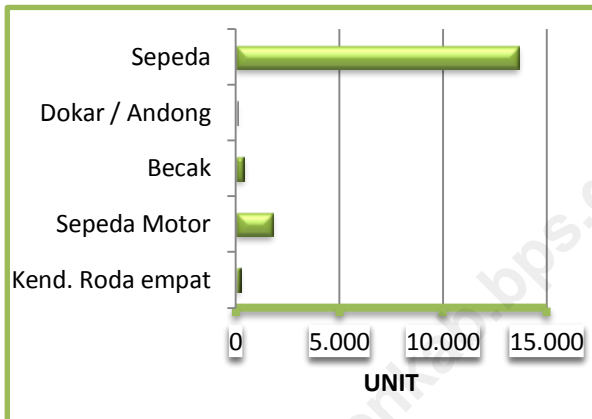
No.	Desa	Jumlah Rumah tangga	Rumah tangga Pertanian	Rmtg Perth. Pengguna lahan	Rmtg Petani Gurem
(1)	(2)	(3)	(4)	(5)	(6)
1	E N T A K	466	442	441	289
2	PL. KEMBARAN	263	242	242	194
3	KENAYAJAYAN	289	234	233	220
4	AMBALRESMI	852	538	537	423
5	K. PETANGKURAN	412	337	337	264
6	K A I B O N	460	352	352	273
7	SUMBERJATI	390	361	361	241
8	BLENGORWETAN	417	311	311	287
9	BLENGORKULON	478	402	402	328
10	BENERWETAN	326	271	271	219
11	BENERKULON	568	435	435	375
12	AMBALKLIWONAN	427	373	370	301
13	PASARSENEN	412	350	347	325
14	PUCANGAN	343	250	247	191
15	AMBALKEBREK	314	258	256	204
16	GONDANGLEGI	511	168	465	348
17	BANJARSARI	234	199	198	148
18	L A J E R	475	374	374	224
19	SINGOSARI	433	415	415	346
20	SIDOLUHUR	881	862	860	686
21	SINUNGREJO	496	461	455	376
22	AMBARWINANGUN	453	413	405	301
23	PENEKET	385	370	365	285
24	SIDOREJO	278	254	251	191
25	SIDOMULYO	397	361	361	313
26	SIDOMUKTI	545	451	442	408
27	PRASUTAN	265	211	211	189
28	KRADENAN	291	221	220	189
29	PAGEDANGAN	582	522	521	433
30	SUROBAYAN	474	360	360	325
31	DK. REJOSARI	476	391	387	309
32	KEMBANGSAWIT	462	365	365	308
J U M L A H		14.055	11.554	11.797	9.513

Sumber Data : Statistik Kecamatan Ambal

BAB VI

PERHUBUNGAN DAN EKONOMI

Pada umumnya masyarakat Ambal masih menjadikan sepeda sebagai pilihan alat transportasinya, ini ditunjukkan dengan

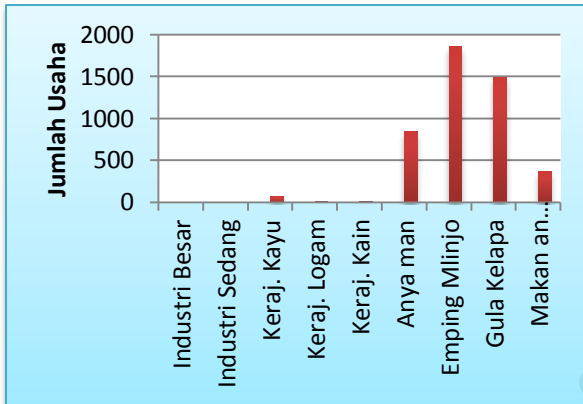


jumlah sepeda sebesar 14.563 buah, selain itu juga keberadaan sepeda motor yang relatif menonjol jumlahnya, yaitu sebesar 2.232 buah. Disamping itu juga sebagai pilihan

lain menggunakan kendaraan angkutan roda empat, becak, serta dokar.

Sebagai sarana informasi masyarakat adalah media elektronik televisi, ini ditunjukkan banyaknya televisi sebesar 3.759 buah. Sarana telekomunikasi yang digunakan sebesar 84 telepon rumah tangga, karena ketersediaan jaringan ataupun peminat telepon kabel relatif masih sedikit.

Pada sarana perekonomian, tersedia 7 buah pasar tradisional dan 2 buah bank. Dari sisi kuliner, yang paling terkenal adalah makanan khas Ambal yaitu “Sate Ayam Ambal”, yang hampir seluruh warung sate berada di Desa Ambalresmi.



Menonjolnya sisi industri, terutama industri kerajinan

rumah tangga adalah industri emping melinjo sebesar 1.858 usaha, industri gula kelapa sebesar 1.488 usaha, serta industri kerajinan anyaman bambu sebesar 843 usaha.

Tabel 6.1. : Sarana dan Prasarana Transportasi Antar Desa Dirinci Per Desa Tahun 2010

No.	Desa	Lalu lintas antar Desa	Jenis permukaan jalan yg terluas	Dapat dilalui kendaraan roda 4
(1)	(2)	(3)	(4)	(5)
1	E N T A K	darat	aspal	dapat
2	PL. KEMBARAN	darat	aspal	dapat
3	KENAYAJAYAN	darat	aspal	dapat
4	AMBALRESMI	darat	aspal	dapat
5	K. PETANGKURAN	darat	aspal	dapat
6	K A I B O N	darat	aspal	dapat
7	SUMBERJATI	darat	aspal	dapat
8	BLENGORWETAN	darat	aspal	dapat
9	BLENGORKULON	darat	aspal	dapat
10	BENERWETAN	darat	aspal	dapat
11	BENERKULON	darat	aspal	dapat
12	AMBALKLIWONAN	darat	diperkeras	dapat
13	PASARSENEN	darat	diperkeras	dapat
14	PUCANGAN	darat	aspal	dapat
15	AMBALKEBREK	darat	diperkeras	dapat
16	GONDANGLEGI	darat	aspal	dapat
17	BANJARSARI	darat	aspal	dapat
18	L A J E R	darat	aspal	dapat
19	SINGOSARI	darat	aspal	dapat
20	SIDOLUHUR	darat	aspal	dapat
21	SINUNGREJO	darat	aspal	dapat
22	AMBARWINANGUN	darat	aspal	dapat
23	PENEKET	darat	aspal	dapat
24	SIDOREJO	darat	aspal	dapat
25	SIDOMULYO	darat	aspal	dapat
26	SIDOMUKTI	darat	aspal	dapat
27	PRASUTAN	darat	aspal	dapat
28	KRADENAN	darat	aspal	dapat
29	PAGEDANGAN	darat	aspal	dapat
30	SUROBAYAN	darat	aspal	dapat
31	DK. REJOSARI	darat	aspal	dapat
32	KEMBANGSAWIT	darat	aspal	dapat

Sumber Data : Statistik Kecamatan Ambal

Tabel 6.2. : Banyaknya Kendaraan Bermotor dan Tidak Bermotor Menurut Jenisnya Tahun 2010

No.	Desa	Bermotor		Tidak Bermotor		
		Roda Empat	Sepeda Motor	Becak	Dokar / Andong	Sepeda
(1)	(2)	(3)	(4)	(5)	(6)	(7)
1	E N T A K	-	64	7	-	469
2	PL. KEMBARAN	1	59	12	-	492
3	KENAYAJAYAN	7	26	5	-	269
4	AMBALRESMI	41	132	20	-	494
5	K. PETANGKURAN	3	50	16	-	433
6	K A I B O N	4	52	23	3	424
7	SUMBERJATI	2	44	16	-	445
8	BLENGORWETAN	2	52	4	4	463
9	BLENGORKULON	2	66	12	1	605
10	BENERWETAN	4	71	7	3	549
11	BENERKULON	5	52	7	2	386
12	AMBALKLIWONAN	2	36	7	1	393
13	PASARSENEN	4	18	4	-	235
14	PUCANGAN	7	32	11	1	630
15	AMBALKEBREK	13	57	7	-	596
16	GONDANGLEGI	7	77	4	5	536
17	BANJARSARI	1	63	4	-	244
18	L A J E R	9	114	3	1	473
19	SINGOSARI	2	68	17	2	387
20	SIDOLUHUR	5	148	6	5	916
21	SINUNGREJO	11	122	17	4	958
22	AMBARWINANGUN	8	113	5	4	557
23	PENEKET	3	55	5	-	340
24	SIDOREJO	-	34	2	1	219
25	SIDOMULYO	3	48	22	-	311
26	SIDOMUKTI	7	130	15	2	424
27	PRASUTAN	6	87	5	1	353
28	KRADENAN	2	86	5	2	228
29	PAGEDANGAN	5	100	36	2	442
30	SUROBAYAN	19	42	30	5	433
31	DK. REJOSARI	3	36	16	-	446
32	KEMBANGSAWIT	16	98	9	-	412
J U M L A H		204	2.232	359	49	14.563

Sumber Data : Statistik Kecamatan Ambal

Tabel 6.3. : Banyaknya Sarana Informasi dan Komunikasi Menurut Jenisnya Tahun 2010

No.	Desa	Kantor Pos	Wartel / Kiosel	Telepon Rmt	HT/Radio Kom.	Televise	Antena Parabol
(1)	(2)	(3)	(4)	(5)	(6)	(7)	(8)
1	E N T A K	-	-	-	-	91	-
2	PL. KEMBARAN	-	-	-	-	44	-
3	KENAYAJAYAN	-	-	1	-	43	-
4	AMBALRESMI	1	1	18	-	305	3
5	K. PETANGKURAN	-	-	-	-	74	-
6	K A I B O N	-	-	-	-	101	-
7	SUMBERJATI	-	-	-	1	46	-
8	BLENGORWETAN	-	1	-	-	99	-
9	BLENGORKULON	-	-	-	-	59	-
10	BENERWETAN	-	-	-	1	74	2
11	BENERKULON	-	-	-	-	92	-
12	AMBALKLIWONAN	-	-	-	-	75	-
13	PASARSENEN	-	-	-	-	38	1
14	PUCANGAN	-	-	8	-	109	2
15	AMBALKEBREK	-	-	2	-	83	2
16	GONDANGLEGI	-	-	1	-	96	-
17	BANJARSARI	-	-	2	-	252	-
18	L A J E R	-	-	21	2	444	7
19	SINGOSARI	-	-	-	-	197	-
20	SIDOLUHUR	-	-	-	-	97	-
21	SINUNGREJO	-	-	-	1	216	3
22	AMBARWINANGUN	-	-	-	-	133	1
23	PENEKET	-	-	-	-	121	1
24	SIDOREJO	-	-	-	1	50	-
25	SIDOMULYO	-	-	-	1	100	1
26	SIDOMUKTI	-	-	-	1	197	2
27	PRASUTAN	-	-	-	1	125	1
28	KRADENAN	-	-	-	1	243	-
29	PAGEDANGAN	-	-	-	-	102	-
30	SUROBAYAN	-	-	-	-	199	-
31	DK. REJOSARI	-	-	1	-	133	-
32	KEMBANGSAWIT	-	1	33	-	277	-
J U M L A H		1	3	87	10	4.314	26

Sumber Data : Statistik Kecamatan Ambal

Tabel 6.4. : Program Televisi yang Dapat Diterima (Tanpa Antena Parabola/TV Kabel) Dirinci Per Desa Tahun 2010

No.	Desa	TVRI	TV SWASTA NASIONAL										TV TV	
			TRA	TPI	RCTI	SCT	INDO	TV 7	GLO	ANT	LA	ME	Luar	Lok
(1)	(2)	(3)	(4)	(5)	(6)	(7)	(8)	(9)	(10)	(11)	(12)	(13)	(14)	(15)
1	ENTAK	1	1	1	1	1	1	1	1	1	1	1	-	1
2	PL. KEMBARAN	1	1	1	1	1	1	1	1	1	1	1	-	1
3	KENAYAJAYAN	1	1	1	1	1	1	1	1	1	1	1	-	1
4	AMBALRESMI	1	1	1	1	1	1	1	1	1	1	1	-	1
5	K. PETANGKURAN	1	1	1	1	1	1	1	1	1	1	1	-	1
6	K A I B O N	1	1	1	1	1	1	1	1	1	1	-	-	1
7	SUMBERJATI	1	1	1	1	1	1	1	1	1	1	1	-	1
8	BLENGORWETAN	1	1	1	1	1	1	1	1	1	1	1	-	1
9	BLENGORKULON	1	1	1	1	1	1	1	1	1	1	1	-	1
10	BENERWETAN	1	1	1	1	1	1	1	1	1	1	1	-	1
11	BENERKULON	1	1	1	1	1	1	1	1	1	1	-	-	1
12	AMBALKLIWONAN	1	1	1	1	1	1	1	1	1	1	1	-	1
13	PASARSENEN	1	1	1	1	1	1	1	1	1	1	-	-	1
14	PUCANGAN	1	1	1	1	1	1	1	1	1	1	-	-	1
15	AMBALKEBREK	1	1	1	1	1	1	1	-	1	1	-	-	1
16	GONDANGLEGI	1	1	1	1	1	1	1	1	1	1	-	-	1
17	BANJARSARI	1	1	1	1	1	1	1	1	1	1	-	-	1
18	L A J E R	1	1	1	1	1	1	1	1	1	1	-	-	1
19	SINGOSARI	1	1	1	1	1	1	1	1	1	1	-	-	1
20	SIDOLUHUR	1	1	1	1	1	1	1	1	1	1	-	-	1
21	SINUNGREJO	1	1	1	1	1	1	1	1	1	1	1	-	1
22	AMBARWINANGUN	1	1	1	1	1	1	1	1	1	1	1	-	1
23	PENEKET	1	1	1	1	1	1	1	1	1	1	-	-	1
24	SIDOREJO	1	1	1	1	1	1	1	1	1	1	-	-	1
25	SIDOMULYO	1	1	1	1	1	1	1	1	1	1	-	-	1
26	SIDOMUKTI	1	1	1	1	1	1	1	1	1	1	-	-	1
27	PRASUTAN	1	1	1	1	1	1	1	1	1	1	-	-	1
28	KRADENAN	1	1	1	1	1	1	1	1	1	1	-	-	1
29	PAGEDANGAN	1	1	1	1	1	1	1	1	1	1	-	-	1
30	SUROBAYAN	1	1	1	1	1	1	-	1	1	1	-	-	1
31	DK. REJOSARI	1	1	1	1	1	1	-	1	1	1	-	-	1
32	KEMBANGSAWIT	1	1	1	1	1	1	1	1	1	1	-	-	1

ket : 1 = bisa

"-" = tidak

Sumber Data : Statistik Kecamatan Ambal

Tabel 6.5. : Banyaknya Sarana Perekonomian Menurut Jenisnya Per Desa Tahun 2010

No.	Desa	Pasar	Restorn/ Rmh makan	Warng/ kedai makan	Toko/ Warung kelontng	Bank Umum	BPR
(1)	(2)	(3)	(4)	(5)	(6)	(7)	(8)
1	E N T A K	-	-	2	18	-	-
2	PL. KEMBARAN	-	1	2	5	-	-
3	KENAYAJAYAN	-	-	4	8	-	-
4	AMBALRESMI	2	11	38	67	1	1
5	K. PETANGKURAN	-	-	-	11	-	-
6	K A I B O N	-	-	8	15	-	-
7	SUMBERJATI	-	-	1	14	-	-
8	BLENGORWETAN	-	-	2	10	-	-
9	BLENGORKULON	-	-	3	18	-	-
10	BENERWETAN	-	-	2	10	-	-
11	BENERKULON	-	-	5	19	-	-
12	AMBALKLIWONAN	-	-	9	17	-	-
13	PASARSENEN	-	-	6	16	-	-
14	PUCANGAN	-	1	10	13	-	-
15	AMBALKEBREK	-	-	2	12	-	-
16	GONDANGLEGI	-	-	5	28	-	-
17	BANJARSARI	-	-	-	11	-	-
18	L A J E R	1	-	9	21	-	-
19	SINGOSARI	-	-	3	22	-	-
20	SIDOLUHUR	-	-	-	41	-	-
21	SINUNGREJO	1	-	3	23	-	-
22	AMBARWINANGUN	-	-	-	25	-	-
23	PENEKET	1	-	7	14	-	-
24	SIDOREJO	-	-	-	9	-	-
25	SIDOMULYO	-	-	1	14	-	-
26	SIDOMUKTI	-	-	6	40	-	-
27	PRASUTAN	-	-	1	16	-	-
28	KRADENAN	1	-	3	10	-	-
29	PAGEDANGAN	1	-	4	27	-	-
30	SUROBAYAN	-	-	8	37	-	-
31	DK. REJOSARI	-	-	1	15	-	-
32	KEMBANGSAWIT	-	2	3	26	-	-
J U M L A H		7	15	148	632	1	1

Sumber Data : Statistik Kecamatan Ambal

Tabel 6.6. : Banyaknya Koperasi Menurut Jenisnya Per Desa Tahun 2010

No.	Desa	KUD	Kop Indst Kecil & Kerajinan	Koperasi Simpan Pinjam	Kop Non KUD lainnya
(1)	(2)	(3)	(4)	(5)	(6)
1	E N T A K	-	-	-	-
2	PL. KEMBARAN	-	-	-	-
3	KENAYAJAYAN	-	-	-	-
4	AMBALRESMI	-	-	1	1
5	K. PETANGKURAN	-	-	-	-
6	K A I B O N	-	-	-	-
7	SUMBERJATI	-	-	-	-
8	BLENGORWETAN	-	-	1	-
9	BLENGORKULON	-	-	1	-
10	BENERWETAN	-	-	-	-
11	BENERKULON	-	-	-	-
12	AMBALKLIWONAN	-	-	-	-
13	PASARSENEN	-	-	-	-
14	PUCANGAN	-	-	-	-
15	AMBALKEBREK	-	-	-	-
16	GONDANGLEGI	-	-	-	-
17	BANJARSARI	-	-	-	-
18	L A J E R	1	-	1	-
19	SINGOSARI	-	-	-	-
20	SIDOLUHUR	-	-	-	-
21	SINUNGREJO	-	-	1	-
22	AMBARWINANGUN	-	-	-	-
23	PENEKET	-	-	-	-
24	SIDOREJO	-	-	-	-
25	SIDOMULYO	-	-	-	-
26	SIDOMUKTI	-	-	-	-
27	PRASUTAN	-	-	-	-
28	KRADENAN	-	-	1	-
29	PAGEDANGAN	-	-	-	-
30	SUROBAYAN	-	-	-	-
31	DK. REJOSARI	-	-	1	-
32	KEMBANGSAWIT	-	-	1	-
J U M L A H		1	-	8	1

Sumber Data : Statistik Kecamatan Ambal

Tabel 6.7. : Banyaknya Usaha Jasa dan Persewaan Menurut Jenisnya Per Desa Tahun 2010

No.	Desa	Bngkl kend bermot	Reprsi elektro nik	Usaha Foto Copy	Pangks rambut	Salon ke cantika	Bngkl Las	Persew alat pesta
(1)	(2)	(3)	(4)	(5)	(6)	(7)	(8)	(9)
1	E N T A K	1	2	-	-	-	-	-
2	PL. KEMBARAN	-	3	-	1	-	-	2
3	KENAYAJAYAN	1	1	-	2	1	1	1
4	AMBALRESMI	2	2	2	18	4	-	1
5	K. PETANGKURAN	1	2	-	-	-	-	9
6	K A I B O N	2	-	-	1	-	1	5
7	SUMBERJATI	1	1	-	-	-	-	6
8	BLENGORWETAN	-	2	-	-	-	-	5
9	BLENGORKULON	-	3	-	-	-	-	5
10	BENERWETAN	-	2	-	-	-	-	2
11	BENERKULON	-	-	-	-	-	-	3
12	AMBALKLIWONAN	-	-	-	-	1	-	4
13	PASARSENEN	-	1	-	-	1	-	6
14	PUCANGAN	-	1	-	-	-	1	4
15	AMBALKEBREK	-	-	-	-	-	-	-
16	GONDANGLEGI	-	1	-	-	-	1	1
17	BANJARSARI	-	1	-	-	-	-	3
18	L A J E R	1	1	-	-	2	1	9
19	SINGOSARI	-	-	-	1	1	-	1
20	SIDOLUHUR	1	2	-	3	1	1	4
21	SINUNGREJO	-	2	-	-	1	-	4
22	AMBARWINANGUN	1	1	-	2	2	-	6
23	PENEKET	1	-	-	-	-	-	2
24	SIDOREJO	-	-	-	-	-	-	4
25	SIDOMULYO	-	1	-	2	-	-	9
26	SIDOMUKTI	-	-	1	2	2	-	8
27	PRASUTAN	-	1	-	1	1	-	8
28	KRADENAN	-	-	-	-	2	-	5
29	PAGEDANGAN	2	-	-	-	1	2	4
30	SUROBAYAN	-	1	-	1	-	-	1
31	DK. REJOSARI	-	2	-	1	-	-	9
32	KEMBANGSAWIT	2	1	1	-	1	-	2
J U M L A H		16	34	4	35	21	8	133

Sumber Data : Statistik Kecamatan Ambal

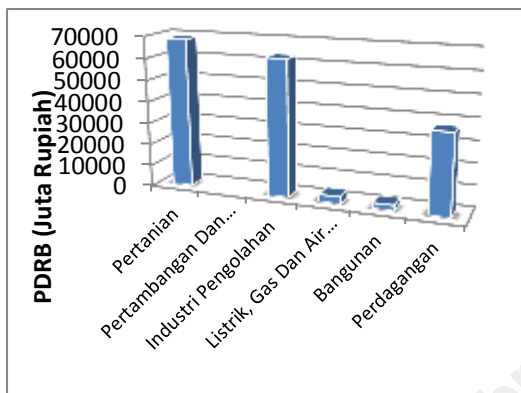
Tabel 6.8. : Banyaknya Industri Besar, Sedang dan Kecil/Kerajinan Rumahtangga Menurut Jenisnya Tahun 2010

No.	Desa	Ind. Besar	Ind. Sedang	Industri Kecil / Kerajinan Rumahtangga						
				Keraj. Kayu	Keraj. Loga	Keraj. Kain	Anyaman	Emping	Gula Kelap	Makanan
(1)	(2)	(3)	(4)	(5)	(6)	(7)	(8)	(9)	(10)	(11)
1	ENTAK	-	-	2	-	-	2	6	2	1
2	PL. KEMBARAN	-	-	3	-	-	4	32	-	4
3	KENAYAJAYAN	-	-	3	1	-	-	222	5	4
4	AMBALRESMI	-	-	1	3	-	1	173	33	9
5	K. PETANGKURAN	-	-	4	-	-	-	159	33	9
6	KAI BON	-	-	4	-	-	1	170	123	11
7	SUMBERJATI	-	-	4	-	-	97	35	277	18
8	BLENGORWETAN	-	-	-	-	-	-	9	246	12
9	BLENGORKULON	-	-	1	-	-	-	16	251	24
10	BENERWETAN	-	-	1	-	-	-	52	123	4
11	BENERKULON	-	-	3	-	-	-	94	233	21
12	AMBALKLIWONAN	-	-	1	-	-	-	222	42	26
13	PASARSENEN	-	-	3	1	-	-	163	109	11
14	PUCANGAN	-	-	1	-	-	-	220	-	4
15	AMBALKEBREK	-	-	4	-	-	-	219	1	3
16	GONDANGLEGI	-	-	6	1	-	2	37	10	4
17	BANJARSARI	-	-	-	-	-	2	-	-	4
18	LAJER	-	-	2	-	-	1	-	-	7
19	SINGOSARI	-	-	-	-	-	12	29	-	19
20	SIDOLUHUR	-	-	-	-	-	-	-	-	4
21	SINUNGREJO	-	-	-	-	-	66	-	-	9
22	AMBARWINANGUN	-	-	2	-	1	2	-	-	13
23	PENEKET	-	-	5	-	-	1	-	-	8
24	SIDOREJO	-	-	9	-	1	-	-	-	11
25	SIDOMULYO	-	-	-	-	-	-	-	-	9
26	SIDOMUKTI	-	-	-	-	3	3	-	-	22
27	PRASUTAN	-	-	1	-	-	1	-	-	7
28	KRADENAN	-	-	3	-	-	5	-	-	13
29	PAGEDANGAN	-	-	-	-	-	293	-	-	16
30	SUROBAYAN	-	-	-	-	1	81	-	-	35
31	DK. REJOSARI	-	-	-	-	-	62	-	-	9
32	KEMBANGSAWIT	-	-	3	-	-	207	-	-	12
JUMLAH		-	-	66	6	6	843	1.858	1.488	363

Sumber Data : Statistik Kecamatan Ambal

**BAB VII PDRB
KECAMATAN AMBAL**

Sektor pertanian masih memberi sumbangan terbesar

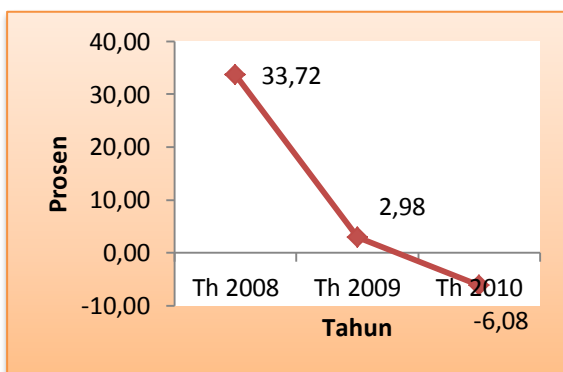


terhadap Produk Domestik Regional Bruto Kecamatan Ambal, berdasarkan data PDRB Kabupaten Kebumen Tahun 2010, sektor pertanian (berdasar harga berlaku) menyumbang

sebesar 35,96% atau 100.471,87 juta rupiah yang ditopang 29,05% oleh sub sektor tanaman bahan makanan.

Sektor yang tidak ada sumbangan sama sekali terhadap PDRB Kecamatan Ambal adalah sektor Pertambangan Penggalan, serta sektor Lembaga Keuangan Persewaan dan Jasa Perusahaan.

Berdasar harga konstan tahun 2000, tingkat pertumbuhan ekonomi Kecamatan Ambal pada tahun 2010 menunjukkan adanya penurunan cukup tajam, yaitu



sebesar -6,08% dibanding tahun sebelumnya. Jika dilihat dari tingkat pertumbuhan ekonomi Kecamatan Ambal dalam kurun waktu tahun 2008 – 2009, pada tahun 2008 mengalami peningkatan tajam sebesar 33,72%, sedangkan tahun 2009 meningkat sebesar 2,98%.

<http://kebumenkab.bps.go.id>

Tabel 7.1. : PDRB Kecamatan Ambal Menurut Lapangan Usaha Atas Dasar Harga Berlaku Tahun 2008 – 2010

Lapangan Usaha	2008	2009	2010 *)
(1)	(4)	(5)	(6)
1 Pertanian	120.307,11	131.239,32	100.471,87
1.1. Tan. Bahan Makanan	98.635,37	104.424,02	81.183,28
1.2. Tan. Perdag. & Perkebunan Rakyat	12.160,81	15.982,35	10.633,20
1.3. Sektor Peternakan	6.042,67	7.769,67	7.685,69
1.4. Sektor Kehutanan	1.580,45	2.130,81	259,31
1.5. Sektor Perikanan	1.887,81	932,47	710,40
2 Pertambangan Dan Penggalian	-	-	-
3 Industri Pengolahan	24.818,56	26.870,46	62.634,13
4 Listrik, Gas Dan Air Minum	-	-	3.328,99
5 Bangunan	3.863,12	3.927,28	2.524,69
6 Perdagangan	33.391,33	36.547,05	37.006,05
7 Angkutan Dan Komunikasi	6.901,34	7.420,08	4.432,40
8 Lemb. Keu., Persewaan Dan Jasa Perush.	11.329,71	12.095,79	9.846,44
9 Jasa-Jasa	37.661,50	42.831,27	62.504,31
PDRB	238.272,67	260.931,25	279.419,89
Penduduk Pertengahan Tahun	56.051	56.259	56.509
PDRB Perkapita (Rupiah)	4.243.881	4.638.077	4.944.697

Sumber Data : PDRB Kabupaten Kebumen 2010; Ket: *): Angka Sementara

Tabel 7.2. : PDRB Kecamatan Ambal Menurut Lapangan Usaha Atas Dasar Harga Konstan 2000 Tahun 2008 – 2010

LAPANGAN USAHA	2008	2009	2010 ^{*)}
(1)	(4)	(5)	(6)
1 Pertanian	76.515,68	78.374,49	51.040,22
1.1. Tan. Bahan Makanan	62.415,82	61.853,19	41.577,82
1.2. Tan. Perdag. & Perkebunan Rakyat	9.054,69	11.195,73	5.456,91
1.3. Sektor Peternakan	3.049,58	3.643,08	3.476,09
1.4. Sektor Kehutanan	897,73	1.172,52	128,40
1.5. Sektor Perikanan	1.097,86	509,97	401,00
2 Pertambangan Dan Penggalian	-	-	-
3 Industri Pengolahan	11.759,83	12.044,09	26.497,20
4 Listrik, Gas Dan Air Minum	-	-	1.059,49
5 Bangunan	1.703,53	1.649,48	1.002,11
6 Perdagangan	17.598,79	17.851,82	15.864,46
7 Angkutan Dan Komunikasi	2.612,06	2.898,44	1.762,62
8 Lemb. Keu., Persewaan Dan Jasa Perush.	5.354,19	5.479,82	5.129,75
9 Jasa-Jasa	18.045,63	19.641,81	27.201,15
PDRB	133.589,71	137.939,97	129.556,99
Penduduk Pertengahan Tahun	56.051	56.259	56.509
PDRB Perkapita (Rupiah)	2.391.453	2.453.568	2.292.679

Sumber Data : PDRB Kabupaten Kebumen 2010; Ket: *): Angka Sementara

Tabel 7.3. : Distribusi Persentase PDRB Kecamatan Ambal Menurut Lapangan Usaha Atas Dasar Harga Berlaku Tahun 2008 – 2010

LAPANGAN USAHA	2008	2009	2010 *)
(1)	(4)	(5)	(6)
1 Pertanian	50,49	50,30	35,96
1.1. Tan. Bahan Makanan	41,40	40,02	29,05
1.2. Tan. Perdag. & Perkebunan Rakyat	5,10	6,13	3,81
1.3. SektorPeternakan	2,54	2,98	2,75
1.4. Sektor Kehutanan	0,66	0,82	0,09
1.5. Sektor Perikanan	0,79	0,36	0,25
2 Pertambangan Dan Penggalian	-	-	-
3 Industri Pengolahan	10,42	10,30	22,42
4 Listrik, Gas Dan Air Minum	-	-	1,19
5 Bangunan	1,62	1,51	0,90
6 Perdagangan	14,01	14,01	13,24
7 Angkutan Dan Komunikasi	2,90	2,84	1,59
8 Lemb. Keu., Persewaan Dan Jasa Perush.	4,75	4,64	3,52
9 Jasa-Jasa	15,81	16,41	22,37
PDRB	100,00	100,00	100,00

Sumber Data : PDRB Kabupaten Kebumen 2010; Ket: *): Angka Sementara

Tabel 7.4. : Distribusi Persentase PDRB Kecamatan Ambal Menurut Lapangan Usaha Atas Dasar Harga Konstan 2000 Tahun 2008 – 2010

LAPANGAN USAHA	2008	2009	2010 *)
(1)	(4)	(5)	(6)
1 Pertanian	57,28	56,82	39,40
1.1. Tan. Bahan Makanan	46,72	44,84	32,09
1.2. Tan. Perdag. & Perkebunan Rakyat	6,78	8,12	4,21
1.3. SektorPeternakan	2,28	2,64	2,68
1.4. Sektor Kehutanan	0,67	0,85	0,10
1.5. Sektor Perikanan	0,82	0,37	0,31
2 Pertambangan Dan Penggalian	-	-	-
3 Industri Pengolahan	8,80	8,73	20,45
4 Listrik, Gas Dan Air Minum	-	-	0,82
5 Bangunan	1,28	1,20	0,77
6 Perdagangan	13,17	12,94	12,25
7 Angkutan Dan Komunikasi	1,96	2,10	1,36
8 Lemb. Keu., Persewaan Dan Jasa Perush.	4,01	3,97	3,96
9 Jasa-Jasa	13,51	14,24	21,00
PDRB	100,00	100,00	100,00

Sumber Data : PDRB Kabupaten Kebumen 2010; Ket: *): Angka Sementara

Tabel 7.5. : Pertumbuhan Ekonomi Kecamatan Ambal Menurut Lapangan Usaha Atas Dasar Harga Konstan 2000 Tahun 2008 – 2010

LAPANGAN USAHA	2008	2009	2010 *)
(1)	(4)	(5)	(6)
1 Pertanian	53,80	2,43	-34,88
1.1. Tan. Bahan Makanan	72,39	-0,90	-32,78
1.2. Tan. Perdag. & Perkebunan Rakyat	2,14	23,65	-51,26
1.3. Sektor Peternakan	5,59	19,46	-4,58
1.4. Sektor Kehutanan	-3,53	30,61	-89,05
1.5. Sektor Perikanan	27,59	-53,55	-21,37
2 Pertambangan Dan Penggalian	-	-	-
3 Industri Pengolahan	4,09	2,42	120,00
4 Listrik, Gas Dan Air Minum	-	-	-
5 Bangunan	-3,59	-3,17	-39,25
6 Perdagangan	38,79	1,44	-11,13
7 Angkutan Dan Komunikasi	10,96	10,96	-39,19
8 Lemb. Keu., Persewaan Dan Jasa Perush.	0,94	2,35	-6,39
9 Jasa-Jasa	3,26	8,85	38,49
PDRB	33,72	2,98	-6,08

Sumber Data : PDRB Kabupaten Kebumen 2010; Ket: *): Angka Sementara

**Membangun data itu sulit dan mahal,
Tetapi akan lebih sulit dan mahal membangun tanpa data.**

Publikasi “KECAMATAN AMBAL DALAM ANGKA 2011” ini merupakan sumber informasi untuk berbagai kebutuhan perencanaan dan merumuskan kebijaksanaan pembangunan yang diterbitkan secara berkala oleh KSK Ambal. Data yang dihimpun dalam buku ini bersumber dari data primer dan data sekunder yang berasal dari instansi pemerintah maupun swasta.

Melalui publikasi ini, pembaca akan mendapatkan data dari berbagai sektor dan subsektor yang ada di Kecamatan Ambal, antara lain :

1. Geografi
2. Pemerintahan
3. Kependudukan
4. Sosial
5. Pertanian
6. Perhubungan dan Ekonomi
7. Pendapatan Domestik Regional Bruto Kec. Ambal

