

# KECAMATAN BOGOR SELATAN DALAM ANGKA

*Bogor Selatan Subdistrict in Figures*

# 2019



**BADAN PUSAT STATISTIK  
KOTA BOGOR**  
*BPS-Statistic of Bogor Municipality*

# KECAMATAN BOGOR SELATAN

## DALAM ANGKA

*Bogor Selatan Subdistrict in Figures*

# 2019



**Kecamatan Bogor Selatan Dalam Angka  
*Bogor Selatan Subdistrict in Figures*  
2019**

**ISSN:**

**No. Publikasi/Publication Number:** 32710.190

**Katalog/Catalog:** 1102001.3271.010

**Ukuran Buku/Book Size:** 14,8 cm x 21 cm

**Jumlah Halaman/Number of Pages:** x + 66 halaman/pages

**Naskah/Manuscript:**

BPS Kota Bogor

*BPS-Statistic of Bogor Municipality*

**Desain Sampul Oleh/Cover Design by:**

BPS Kota Bogor

*BPS-Statistic of Bogor Municipality*

**Penerbit/Published by:**

©BPS Kota Bogor/*BPS-Statistics of Bogor Municipality*

**Pencetak/Printed by:**

BPS Kota Bogor/ *BPS-Statistics of Bogor Municipality*

**Dilarang mengumumkan, mendistribusikan,  
mengomunikasikan,dan/atau menggandakan sebagian atau  
seluruh isi buku ini untuk tujuan komersil tanpa izin tertulis dari  
Badan Pusat Statistik.**

*Prohibited to announce, distribute, communicate, and/or copy part  
or all of this book for commercial purpose without permission from  
Statistics Indonesia.*

## SAMBUTAN

Dengan mengucapkan syukur Alhamdulillah, kami menyambut terbitnya Buku Kecamatan Bogor Selatan Dalam Angka Tahun 2019. Buku ini sangat diperlukan bagi setiap penyusun rencana pembangunan baik oleh pemerintah pusat maupun pemerintah daerah sampai tingkat kelurahan, karena pembangunan saat ini semuanya bertitik tolak untuk usaha mewujudkan kesejahteraan dan kemakmuran bagi seluruh masyarakat.

Publikasi ini diupayakan agar dapat memberikan gambaran seluruh aspek sosial dan potensi ekonomi dalam bentuk angka yang sangat penting artinya untuk perencanaan dan evaluasi pelaksanaan pembangunan di wilayah Kecamatan Bogor Selatan. Diharapkan publikasi ini dapat diterbitkan secara kontinyu sehingga perkembangan pembangunan di wilayah Kecamatan Bogor Selatan dapat dievaluasi secara terus menerus.

Kami menyadari bahwa data yang disajikan dalam publikasi ini masih banyak kelemahan, oleh karena itu kami mohon agar semua instansi yang ada di Kecamatan Bogor Selatan dapat membantu untuk perbaikan dan penyempurnaan pada penerbitan Kecamatan Bogor Selatan Dalam Angka yang lebih baik di masa yang akan datang.

Kepada Koordinator Statistik Kecamatan Bogor Selatan serta instansi yang ada di lingkungan Kecamatan Bogor Selatan yang telah membantu hingga terbitnya publikasi ini disampaikan terima kasih. Semoga publikasi ini berguna bagi semua pihak, khususnya bagi kepentingan pembangunan daerah.

Bogor, September 2019  
Kepala BPS Kota Bogor

Ir. Bambang Ananto Cahyono, M. Si  
NIP.19650317 198702 1 001

## KATA PENGANTAR

Dengan mengucapkan puji syukur Alhamdulillah, akhirnya kami dapat menerbitkan Buku Kecamatan Bogor Selatan Dalam Angka Tahun 2019. Publikasi ini diterbitkan atas kerjasama Koordinator Statistik Kecamatan dan Camat guna memenuhi kebutuhan data dalam menunjang perencanaan daerah khususnya, maupun untuk masyarakat luas umumnya.

Dalam publikasi ini diupayakan agar mencakup semua keterangan berupa angka yang dapat memberikan gambaran yang wajar dari seluruh ciri-ciri, kegiatan dan keadaan masyarakat di Kecamatan Bogor Selatan. Data-data yang disajikan dalam publikasi ini bersumber dari hasil-hasil penelitian Koordinator Statistik Kecamatan, hasil survei, sensus dan lain-lain (data primer), serta data-data yang dikumpulkan oleh instansi lainnya yang kemudian diolah sesuai kebutuhan (data sekunder).

Kami menyadari atas kekurangan-kekurangan yang masih terdapat dalam publikasi ini, oleh karenanya kami mohon saran, guna perbaikan publikasi serupa di masa yang akan datang. Akhirnya kami ucapkan terimakasih kepada semua pihak yang telah membantu hingga terbitnya publikasi ini.

Bogor, September 2019  
a.n Koordinator Statistik  
Kecamatan Bogor Selatan

## DAFTAR ISI

	Halaman
Sambutan .....	iii
Kata Pengantar .....	iv
Daftar Isi .....	v

## DAFTAR TABEL

Tabel	Uraian	Halaman
I.	<b>KONDISI GEOGRAFIS/Geographical Conditions</b>	
1.1.	Ketinggian Wilayah Kelurahan dari Permukaan Laut/ <i>Altitude of Village</i> .....	2
1.2.	Tingkat Kemiringan Daerah Menurut Kelurahan/ <i>Slope of the Area</i> .....	3
1.3.	Kedalaman Efektif Lahan Menurut Kelurahan/ <i>Effective Depth of Area</i> .....	4
1.4.	Kepekaan Tanah Terhadap Erosi Menurut Kelurahan/ <i>Soil Sensitivity to Errosion</i> .....	5
1.5.	Tekstur Tanah Menurut Kelurahan/ <i>Soil Texture by Village</i> .....	6
1.6.	Kondisi Geologi Menurut Kelurahan/ <i>Geological Conditions by Village</i> .....	7
1.7.	Kondisi Hydro Geologi menurut Kelurahan/ <i>Hydro Geological Conditions by Village</i> .....	8

1.8.	Luas Lahan menurut Penggunaan/ <i>Land According to Use</i> .....	9
1.9.	Jumlah Curah Hujan per Kelurahan/Number of Rainfall by Village ..	10

## II. PEMERINTAHAN/Government

2.1.	Banyaknya Rukun Tetangga (RT), Rukun Warga (RW) dan Petugas Satuan Linmas / <i>Number of "RT", "RW" and Security</i> .....	12
2.2.	Banyaknya Satuan LINMAS yang sudah dan Belum Dilatih Di Kecamatan Bogor Selatan/ <i>Civil Servants Name List and Position in Bogor Selatan Subdistrict</i> .....	13
2.3.	Jumlah Pegawai Kecamatan dan Kelurahan Menurut Kelurahan dan Golongan/ <i>Number of Civil Servants by Village and Group Salaries</i> .....	14

## III. PENDUDUK/Population

3.1.	Luas Wilayah, Jumlah Penduduk dan Kepadatan Penduduk menurut Kelurahan/ <i>Total Area, Population and Population Density by Village</i> .....	16
3.2.	Jumlah Rumah tangga, Penduduk dan rata-rata Penduduk Menurut Kelurahan / <i>Total Household, Population and Population Density By Village</i> .....	17
3.3.	Jumlah Penduduk Menurut Kelompok Umur, Jenis Kelamin Jenis Kelamin/ <i>Population by Village, Sex and Sex ratio</i> .....	18
3.4.	Jumlah Penduduk Menurut Kelurahan, Jenis Kelamin dan Rasio Jenis Kelamin/ <i>Population by Village, Sex and Sex ratio</i> .....	19
3.5.	Jumlah Kelahiran dan Kematian Menurut Jenis Kelamin/ <i>Number of Birth and Death by Sex</i> .....	20
3.6.	Jumlah Penduduk Datang dan Pindah/Pergi/ <i>Number of In Migration and Out Migration</i> .....	21
3.7.	Banyaknya Keluarga Menurut Tingkat Kesejahteraan/ <i>Number of Family Welfare</i> .....	22

<b>IV</b>	<b>SOSIAL/Social</b>	
4.1.1.	Banyaknya Sekolah, Guru dan Murid Menurut Jenjang Pendidikan/ <i>Number of Schools, Teachers and Pupils by Level Education</i> .....	26
4.1.2	Banyaknya Sekolah, Guru dan Murid Menurut Jenjang Pendidikan/ <i>Number of Schools, Teachers and Pupils by Level Education</i> .....	27
4.1.3	Banyaknya Ruang Kelas dan Rombongan Belajar Menurut Jenjang Pendidikan/ <i>Number of Classrooms and Study Groups</i> .....	28
4.1.4	Banyaknya Ruang Kelas dan Rombongan Belajar Menurut Jenjang Pendidikan/ <i>Number of Classrooms and Study Groups</i> .....	29
4.1.5	Jumlah Siswa Berdasarkan Tingkat Kelas di Kecamatan Bogor Timur/ <i>Number of Students Based on Class Level</i> .....	30
4.2.1	Banyaknya Sarana Peribadatan/ <i>Number Place of Worship</i> .....	31
4.2.2	Banyaknya Ulama, Mubaligh, Khatib dan Penyuluh Agama/ <i>Number of Muslim Scholars, Preachers and Extension Religion</i> .....	32
4.2.3	Banyaknya Jemaah Haji Menurut Jenis Kelamin/ <i>Number of Pilgrims Hajj by Sex</i> .....	33
4.2.4	Banyaknya jemaah haji menurut pendidikan/ <i>Number of Pilgrims Hajj by Education</i> .....	34
4.2.5	Banyaknya Jemaah Haji Menurut Lapangan Usaha/ <i>Number of Pilgrims Hajj by Industrial Origin</i> .....	35
4.2.6	Banyaknya Jemaah Haji Menurut Bank Penyetor Ongkos Naik Haji/ <i>Number of Pilgrims Hajj Fare Deposit Bank</i> .....	36
4.2.7	Banyaknya Penyandang Permasalahan Sosial/ <i>Number of People with Social Problem In Bogor Timur Subdistrict</i> .....	37
4.3.1	Jumlah Praktek Dokter,Rumahsakit, Puskesmas dan Apotik/ <i>Number of Practices Doctors Hospital,</i>	

	<i>Health Center and Pharmacies</i> .....	38
4.3.2	Jumlah dan Cakupan Imunisasi Menurut Puskesmas/ <i>Number of Immunization Coverage by Health Center</i> .....	39
4.3.3	Jumlah Sarana Pelayanan Keluarga Berencana/ <i>Number of Means Family Planning Services</i> .....	40
<b>V</b>	<b>PERTANIAN/Agriculture</b>	
5.1	Luas Panen, Produksi Padi dan Rata-rata Produksi per Ha / Harvested Area, Production and Productivity of Paddy .....	44
5.2	Produksi Ikan menurut Jenis Budidaya / <i>Production of Fish by Type of Culture</i> .....	45
5.3	Populasi Ternak Besar, Kecil dan Unggas/ <i>Livestock and Poultry Population</i> .....	46
5.4	Jumlah Rumah Tangga Pemelihara Ternak dan Unggas/ <i>Number of Livestock and Poultry Households</i> .....	47
5.5	Banyaknya Kelompok Tani/ <i>Number of Farmer Groups</i> .....	48
<b>VI</b>	<b>LISTRIK DAN AIR BERSIH/Electricity and Clean Water</b>	
6.1	Banyaknya Rumah Tangga yang Menggunakan Sumber Penerangan Listrik/ <i>Number of Households Who Using Electric Lighting Resource</i> .....	50
6.2	Banyaknya Rumah Tangga Menurut Bahan Bakar Untuk Memasak/ <i>Number of Households in Fuel for Cooking</i> .....	51
6.3	Banyaknya Rumah Tangga Menurut Sumber Air Minum/ <i>Number of Households by Source of Drinking Water</i> .....	52
6.4	Banyaknya Pelanggan Air Bersih "Tirta Pakuan" Menurut Kategori/ <i>Number of Water Supply "Tirta Pakuan" by Category</i> .....	53

<b>VII</b>	<b>HOTEL, POS DAN TELEKOMUNIKASI/Hotels, Post and Telecommunications</b>	
7.1	Jumlah Hotel, Kamar dan Tempat Tidur/ <i>Number of Hotels, Rooms and Beds</i> .....	56
7.2	Jumlah Surat dan Pos Paket yang Dikirim/ <i>Number of Mail and Postal Package</i> .....	57
7.3	Jumlah Penerimaan/Pembayaran Wesel/ <i>Total Revenue/Money Order Repayment</i> .....	58
7.4	Keberadaan Kantor pos/pos pembantu/rumah pos dan Perusahaan/ agen jasa ekspedisi swasta/ <i>Existence of post / auxiliary post office/ post house and private expedition service company/agent</i> .....	59
7.5	Jumlah Menara Base Transceiver Station (BTS)/ <i>Number of Base Transceiver Station (BTS)</i> .....	60
<b>VIII</b>	<b>PEMUKIMAN/Settlement</b>	
8.1	Jumlah Bangunan Menurut Jenisnya/ <i>Number of Building by Type</i> ...	62
8.2	Jumlah Rumah Tangga Menurut Status Kepemilikan Bangunan Tempat Tinggal / <i>Number of Households by Ownership of Residential Buildings</i> .....	63
8.3	Jumlah Rumah Tangga Menurut Jenis Atap Bangunan Tempat Tinggal/ <i>Number of Households by Type of Roofs of Residential Buildings</i> .....	64
8.4	Jumlah Rumah Tangga Menurut Jenis Lantai Tempat Tinggal/ <i>Number of Households by Type of Floor of Residential Buildings</i> ....	65
8.5	Jumlah Rumah Tangga Menurut Luas Lantai Tempat Tinggal / <i>Number of Households by Floor Area of Residential Buildings</i> .....	66



1

Kondisi Geografis

*Geographical  
Conditions*



Kondisi Geografis/Geographical Conditions

Tabel/ 1.1 Ketinggian Wilayah Kelurahan dari Permukaan Laut  
Tabel di Kecamatan Bogor Selatan/ *Altitude of Village in Bogor Selatan Subdistrict* 2017

No	Kelurahan / Village	Ketinggian dari Permukaan Laut/Altitude (m)				Jumlah/ Total (ha)
		0 - 200	201 - 250	251 - 300	> 300	
(1)	(2)	(3)	(4)	(5)	(6)	(7)
1	Mulya Harja	0.00	0.00	0.00	479.00	479.00
2	Pamoyanan	0.00	0.00	0.00	245.00	245.00
3	Rangga Mekar	0.00	0.79	42.73	104.48	148.00
4	Genteng	0.00	0.00	0.00	173.00	173.00
5	Kerta Maya	0.00	0.00	0.00	360.00	360.00
6	Ranca Maya	0.00	0.00	0.00	200.00	200.00
7	Bojong Kerta	0.00	0.00	0.00	276.00	276.00
8	Harja Sari	0.00	0.00	0.00	149.00	149.00
9	Muara Sari	0.00	0.00	0.00	154.00	154.00
10	Pakuan	0.00	0.00	0.00	104.00	104.00
11	Cipaku	0.00	0.00	14.61	159.39	174.00
12	Lawang Gintung	0.00	0.00	17.23	43.77	61.00
13	Batu Tulis	0.00	0.00	36.43	29.57	66.00
14	Bondongan	0.00	3.50	58.15	6.35	68.00
15	Empang	0.00	14.53	64.35	0.12	79.00
16	Cikaret	0.00	4.98	246.39	93.63	345.00
	Jumlah/Total					
	2017	0.00	23.80	479.89	2577.31	3081.00
	2016	0.00	23.80	479.89	2577.31	3081.00
	2015	0.00	23.80	479.89	2577.31	3081.00
	2014	0.00	23.80	479.89	2577.31	3081.00

Sumber : Kantor Kecamatan Bogor Selatan  
Source : *Bogor Selatan Subdistrict Office*

Kondisi Geografis/Geographical Conditions

Tabel/ 1.2 Tingkat Kemiringan Daerah Menurut Kelurahan di Kecamatan Bogor Selatan/  
Tabel *Slope of the Area in Bogor Selatan Subdistrict* 2017

No	Kelurahan / Village	Tingkat Kemiringan/Slope of the Area					Jumlah/ Total (ha)
		Datar/Flat	Landai/Dec livous	Agak Curam/ Rather Steep	Curam/ Steep	Sangat Curam/ Very Steep	
(1)	(2)	(3)	(4)	(5)	(6)	(7)	(8)
		< 2°	2,0° - 14,9°	15,0° - 24,9°	25,0° - 39,9°	40°+	
1	Mulya Harja	0.00	321.16	82.64	75.20	0.00	479.00
2	Pamoyanan	0.00	181.85	63.15	0.00	0.00	245.00
3	Rangga Mekar	22.34	96.65	16.05	12.96	0.00	148.00
4	Genteng	0.00	31.00	100.04	18.44	23.52	173.00
5	Kerta Maya	0.00	70.69	190.39	75.24	23.68	360.00
6	Ranca Maya	0.00	34.78	118.84	45.50	0.88	200.00
7	Bojong Kerta	0.00	35.80	240.20	0.00	0.00	276.00
8	Harja Sari	0.00	15.06	133.94	0.00	0.00	149.00
9	Muara Sari	0.00	70.26	74.63	0.00	9.11	154.00
10	Pakuan	0.00	92.06	11.94	0.00	0.00	104.00
11	Cipaku	0.00	121.69	19.65	16.64	16.02	174.00
12	Lawang Gintung	8.60	24.10	0.50	25.75	2.05	61.00
13	Batu Tulis	36.20	1.95	1.24	12.98	13.63	66.00
14	Bondongan	41.75	13.60	0.00	12.30	0.35	68.00
15	Empang	52.24	0.00	0.00	26.76	0.00	79.00
16	Cikaret	7.97	307.75	0.68	28.60	0.00	345.00
	Jumlah/Total						
	2017	169.10	1418.40	1053.89	350.37	89.24	3081.00
	2016	169.10	1418.40	1053.89	350.37	89.24	3081.00
	2015	169.10	1418.40	1053.89	350.37	89.24	3081.00
	2014	169.10	1418.40	1053.89	350.37	89.24	3081.00

Sumber : Kantor Kecamatan Bogor Selatan  
Source : *Bogor Selatan Subdistrict Office*

Kondisi Geografis/Geographical Conditions

Tabel/  
Tabel 1.3 Kedalaman Efektif Lahan Menurut Kelurahan di Kecamatan Bogor Selatan/  
*Effective Depth of Field in Bogor Selatan Subdistrict*  
2017

No	Kelurahan/ Village	Kedalaman efektif/Effective Depth				Jumlah / Total (ha)
		0 - 20 cm	21-75 cm	76-100 cm	>100 cm	
(1)	(2)	(3)	(4)	(5)	(6)	(7)
1	Mulya Harja	0.00	11.88	49.15	417.97	479.00
2	Pamoyanan	0.00	0.00	18.17	226.83	245.00
3	Rangga Mekar	0.00	28.55	0.02	119.43	148.00
4	Genteng	0.00	0.00	0.00	173.00	173.00
5	Kerta Maya	0.00	0.00	0.00	360.00	360.00
6	Ranca Maya	0.00	0.00	0.00	200.00	200.00
7	Bojong Kerta	0.00	0.00	0.00	276.00	276.00
8	Harja Sari	0.00	0.00	0.00	149.00	149.00
9	Muara Sari	0.00	0.00	0.00	154.00	154.00
10	Pakuan	0.00	0.00	0.00	104.00	104.00
11	Cipaku	0.00	0.00	0.00	174.00	174.00
12	Lawang Gintung	0.00	0.00	0.00	61.00	61.00
13	Batu Tulis	0.00	13.60	0.00	52.40	66.00
14	Bondongan	0.00	47.88	0.00	20.12	68.00
15	Empang	0.00	76.07	0.00	2.93	79.00
16	Cikaret	0.00	182.89	120.06	42.05	345.00
Jumlah/Total	2017	0.00	360.87	187.40	2532.73	3081.00
	2016	0.00	360.87	187.40	2532.73	3081.00
	2015	0.00	360.87	187.40	2532.73	3081.00
	2014	0.00	360.87	187.40	2532.73	3081.00

Sumber : Kantor Kecamatan Bogor Selatan  
Source : Bogor Selatan Subdistrict Office

Kondisi Geografis/Geographical Conditions

Tabel/  
Tabel 1.4 Kepekaan Tanah Terhadap Erosi Menurut Kelurahan di Kecamatan Bogor Selatan/  
*Soil Sensitivity to Erosion by Village in Bogor Selatan Subdistrict*  
2017

No	Kelurahan/Village	Tingkat Kepekaan/Soil Sensitivity to Erosion			Jumlah / Total (ha)
		Sangat Peka/ Highly Sensitive	Peka / Sensitive	Agak Peka / Rather Sensitive	
(1)	(2)	(3)	(4)	(5)	(6)
1	Mulya Harja	0.00	0.00	479.00	479.00
2	Pamoyanan	0.00	0.00	245.00	245.00
3	Rangga Mekar	0.00	0.00	148.00	148.00
4	Genteng	0.00	0.00	173.00	173.00
5	Kerta Maya	0.00	0.00	360.00	360.00
6	Ranca Maya	0.00	0.00	200.00	200.00
7	Bojong Kerta	0.00	0.00	276.00	276.00
8	Harja Sari	0.00	0.00	149.00	149.00
9	Muara Sari	0.00	0.00	154.00	154.00
10	Pakuan	0.00	0.00	104.00	104.00
11	Cipaku	0.00	0.00	174.00	174.00
12	Lawang Gintung	0.00	0.00	61.00	61.00
13	Batu Tulis	0.00	0.00	66.00	66.00
14	Bondongan	0.00	0.00	68.00	68.00
15	Empang	0.00	0.00	79.00	79.00
16	Cikaret	0.00	0.00	345.00	345.00
Jumlah/Total	2017	0.00	0.00	3081.00	3081.00
	2016	0.00	0.00	3081.00	3081.00
	2015	0.00	0.00	3081.00	3081.00
	2014	0.00	0.00	3081.00	3081.00

Sumber : Kantor Kecamatan Bogor Selatan  
Source : Bogor Selatan Subdistrict Office

Kondisi Geografis/Geographical Conditions

Tabel/ 1.5 Tekstur Tanah Menurut Kelurahan di Kecamatan Bogor Selatan  
Tabel Soil Texture by Village in Bogor Selatan Subdistrict  
2017

No	Kelurahan/ Village	Tekstur Tanah/ Soil Texture (ha)				Jumlah/ Total (ha)
		Halus/ Smooth	Sedang/ Moderate	Agak Kasar/ Robust	Kasar/ Rough	
(1)	(2)	(3)	(4)	(5)	(6)	(7)
1	Mulya Harja	418.21	49.10	11.69	0.00	479.00
2	Pamoyanan	226.86	18.14	0.00	0.00	245.00
3	Rangga Mekar	119.55	0.00	28.45	0.00	148.00
4	Genteng	173.00	0.00	0.00	0.00	173.00
5	Kerta Maya	360.00	0.00	0.00	0.00	360.00
6	Ranca Maya	200.00	0.00	0.00	0.00	200.00
7	Bojong Kerta	276.00	0.00	0.00	0.00	276.00
8	Harja Sari	149.00	0.00	0.00	0.00	149.00
9	Muara Sari	154.00	0.00	0.00	0.00	154.00
10	Pakuan	104.00	0.00	0.00	0.00	104.00
11	Cipaku	174.00	0.00	0.00	0.00	174.00
12	Lawang Gintung	61.00	0.00	0.00	0.00	61.00
13	Batu Tulis	52.37	0.00	13.63	0.00	66.00
14	Bondongan	20.29	0.00	47.71	0.00	68.00
15	Empang	2.96	0.00	76.04	0.00	79.00
16	Cikaret	42.88	120.52	181.60	0.00	345.00
	Jumlah/Total	2017 2534.12	187.76	359.12	0.00	3081.00
		2016 2534.12	187.76	359.12	0.00	3081.00
		2015 2534.12	187.76	359.12	0.00	3081.00
		2014 2534.12	187.76	359.12	0.00	3081.00

Sumber : Kantor Kecamatan Bogor Selatan  
Source : Bogor Selatan Subdistrict Office

Kondisi Geografis/Geographical Conditions

Tabel/ 1.6 Kondisi Geologi Menurut Kelurahan di Kecamatan Bogor Selatan  
Tabel Geological Conditions by Village in Bogor Selatan Subdistrict  
2017

No	Kelurahan/ Village	Kondisi Geologi/Geological Conditions (ha)					Jumlah/ Total (ha)
		Aliran Andesit/Andesite Flow	Kipas Aluvial/Aluvial Fan	Endapan/ Sediment	Tufa	Lanau Breksi Tufan & Capili	
(1)	(2)	(3)	(4)	(5)	(6)	(7)	(8)
1	Mulya Harja	385.93	0.00	0.00	0.00	93.07	479.00
2	Pamoyanan	12.68	0.00	0.00	0.00	232.32	245.00
3	Rangga Mekar	0.00	0.00	0.00	0.03	147.97	148.00
4	Genteng	0.00	0.00	0.00	170.09	2.91	173.00
5	Kerta Maya	0.00	0.00	0.00	360.00	0.00	360.00
6	Ranca Maya	0.00	0.00	0.00	200.00	0.00	200.00
7	Bojong Kerta	0.00	0.00	0.00	276.00	0.00	276.00
8	Harja Sari	0.00	0.00	0.00	149.00	0.00	149.00
9	Muara Sari	0.00	0.00	0.00	154.00	0.00	154.00
10	Pakuan	0.00	0.00	0.00	104.00	0.00	104.00
11	Cipaku	0.00	0.00	0.00	169.42	4.58	174.00
12	Lawang Gintung	0.00	0.00	0.00	59.83	1.17	61.00
13	Batu Tulis	0.00	0.00	0.00	60.02	5.98	66.00
14	Bondongan	0.00	0.00	0.00	68.00	0.00	68.00
15	Empang	0.00	0.00	0.00	68.42	10.58	79.00
16	Cikaret	46.40	0.00	0.00	0.00	298.60	345.00
	Jumlah/Total	2017 445.01	0.00	0.00	1838.81	797.18	3081.00
		2016 445.01	0.00	0.00	1838.81	797.18	3081.00
		2015 445.01	0.00	0.00	1838.81	797.18	3081.00
		2014 445.01	0.00	0.00	1838.81	797.18	3081.00

Sumber : Kantor Kecamatan Bogor Selatan  
Source : Bogor Selatan Subdistrict Office

Kondisi Geografis/Geographical Conditions

Tabel/ 1.7 Kondisi Hydro Geologi Menurut Kelurahan di Kecamatan Bogor Selatan  
Tabel Hydro Geological Conditions by Village in Bogor Selatan Subdistrict  
2017

No	Kelurahan/ Village	Kondisi Hydro Geologi/Hydro Geological Conditions (ha)					Jumlah/ Total (ha)
		Muda/ Pale	Muda Irigasi	T u a / Ripe	Tua Irigasi	Aliran La va/Lava Flows	
(1)	(2)	(3)	(4)	(5)	(6)	(7)	(8)
1	Mulya Harja	438.40	0.00	0.00	0.00	40.60	479.00
2	Pamoyanan	191.20	0.00	0.00	0.00	53.80	245.00
3	Rangga Mekar	127.45	20.55	0.00	0.00	0.00	148.00
4	Genteng	26.45	0.00	146.55	0.00	0.00	173.00
5	Kerta Maya	23.20	0.00	336.80	0.00	0.00	360.00
6	Ranca Maya	0.00	0.00	200.00	0.00	0.00	200.00
7	Bojong Kerta	276.00	0.00	0.00	0.00	0.00	276.00
8	Harja Sari	0.00	0.00	112.50	36.50	0.00	149.00
9	Muara Sari	0.00	0.00	119.77	34.23	0.00	154.00
10	Pakuan	0.00	0.00	82.33	21.67	0.00	104.00
11	Cipaku	18.70	4.40	147.55	3.35	0.00	174.00
12	Lawang Gintung	0.00	3.47	31.78	25.75	0.00	61.00
13	Batu Tulis	0.00	25.60	0.00	40.40	0.00	66.00
14	Bondongan	0.00	23.30	1.95	42.75	0.00	68.00
15	Empang	0.16	75.80	0.00	3.04	0.00	79.00
16	Cikaret	0.00	345.00	0.00	0.00	0.00	345.00
Jumlah/Total	2017	1101.56	498.12	1179.23	207.69	94.40	3081.00
	2016	1101.56	498.12	1179.23	207.69	94.40	3081.00
	2015	1101.56	498.12	1179.23	207.69	94.40	3081.00
	2014	1101.56	498.12	1179.23	207.69	94.40	3081.00

Sumber : Kantor Kecamatan Bogor Selatan  
Source : Bogor Selatan Subdistrict Office

Kondisi Geografis/Geographical Conditions

Tabel/ 1.8 Luas Lahan Menurut Penggunaan di Kecamatan Bogor Selatan/  
Tabel Land According to Use by Village in Bogor Selatan Subdistrict  
2014-2017

No	Uraian/Itemization	Luas Lahan/Area (Ha)			
		2014	2015	2016	2017
(1)	(2)	(3)	(4)	(5)	(6)
1	Luas Lahan Sawah/Wetland	283.00	104.66	104.66	104.66
	a. Irigasi Teknis/Technical irrigation	156.00	82.46	82.46	82.46
	b. Irigasi Sederhana/Simple irrigation	127.00	0.00	0.00	0.00
	c. Tadah Hujan/Rainfed	0.00	22.20	22.20	22.20
	d. Irigasi Bukan PU/Irrigation not public works	0.00	0.00	0.00	0.00
	e. Irigasi Semi Teknis/semi technical irrigation	0.00	0.00	0.00	0.00
2	Luas Lahan Bukan Sawah	385.00	560.00	560.00	560.00
	a. Tegal/Kebun/Garden	282.00	535.00	535.00	535.00
	b. Ditanami Pohon/Tree Planted	73.00	0.00	0.00	0.00
	c. Kolam/Empang/Pond	19.00	0.00	0.00	0.00
	d. Tidak Diusahakan/ Not cultivated	11.00	25.00	25.00	25.00
3	Lainnya/ Others	2413.00	2416.34	2416.34	2416.34
Jumlah/Total		3081.00	3081.00	3081.00	3081.00

Sumber : Kantor Kecamatan Bogor Selatan  
Source : Bogor Selatan Subdistrict Office

Tabel/ Jumlah Curah Hujan Per Kelurahan di Kecamatan Bogor Selatan/  
Tabel 1.9 Number of Rainfall by Village in Bogor Selatan Subdistrict  
2017

No	Kelurahan/Village	3500-4000 mm/th/year (Ha)	4001-4500 mm/th/year (Ha)	4501-5000 mm/th/year (Ha)	Jumlah/ Total (Ha)
(1)	(2)	(3)	(4)	(5)	(6)
1	Mulya Harja	335.30	143.70	0.00	479.00
2	Pamoyanan	239.87	5.13	0.00	245.00
3	Rangga Mekar	7.70	140.30	0.00	148.00
4	Genteng	167.15	5.85	0.00	173.00
5	Kerta Maya	360.00	0.00	0.00	360.00
6	Ranca Maya	200.00	0.00	0.00	200.00
7	Bojong Kerta	276.00	0.00	0.00	276.00
8	Harjasari	149.00	0.00	0.00	149.00
9	Muarasari	154.00	0.00	0.00	154.00
10	Pakuan	52.55	51.45	0.00	104.00
11	Cipaku	46.71	127.29	0.00	174.00
12	Lawang Gintung	0.00	61.00	0.00	61.00
13	Batu Tulis	0.00	66.00	0.00	66.00
14	Bondongan	0.00	68.00	0.00	68.00
15	Empang	0.00	79.00	0.00	79.00
16	Cikaret	5.27	339.73	0.00	345.00
	Jumlah/Total	1993.55	1087.45	0.00	3081.00
	2016	1993.55	1087.45	0.00	3081.00
	2015	1993.55	1087.45	0.00	3081.00
	2014	1993.55	1087.45	0.00	3081.00

Sumber : Kantor Kecamatan Bogor Selatan  
Source : Bogor Selatan Subdistrict Office



2

## Pemerintahan Government

**Tabel/** 2.1 Banyaknya Rukun Tetangga (RT), Rukun Warga (RW) dan Petugas Satuan Linmas di Kecamatan Bogor Selatan/Number of "RT", "RW" and security in Bogor Selatan Subdistrict 2017

No	Kelurahan/Village	Luas Wilayah /Area (Km <sup>2</sup> )	Rukun Tetangga/RT	Rukun Warga / RW	Petugas Sat Linmas/ Security	
(1)	(2)	(3)	(4)	(5)	(6)	
1	Mulya Harja	4.79	59	12	42	
2	Pamoyanan	2.45	61	14	52	
3	Rangga Mekar	1.48	50	13	55	
4	Genteng	1.73	32	11	46	
5	Kerta Maya	3.60	25	9	46	
6	Ranca Maya	2.00	28	9	21	
7	Bojong Kerta	2.76	29	6	44	
8	Harjasari	1.49	45	13	54	
9	Muarasari	1.54	34	8	58	
10	Pakuan	1.04	25	7	40	
11	Cipaku	1.74	61	18	15	
12	Lawang Gintung	0.61	45	8	43	
13	Batu Tulis	0.66	43	10	44	
14	Bondongan	0.68	77	20	44	
15	Empang	0.79	115	20	78	
16	Cikaret	3.45	65	12	68	
<i>Jumlah/Total</i>		2017	30.81	794	190	750
		2016	30.81	769	190	750
		2015	30.81	769	190	816
		2014	30.81	769	190	783

Sumber : Kantor Kecamatan Bogor Selatan  
Source : Bogor Selatan Subdistrict Office

Tabel/ 2.2 Banyaknya Satuan LINMAS yang Sudah dan Belum Dilatih di Kecamatan Bogor Selatan/ Number of Security has/have not trained in Bogor Selatan Subdistrict 2017

No	Kelurahan / Village	Petugas Satuan Linmas/Security		Jumlah/ Total	
		Sudah dilatih/Already trained	Yang belum dilatih/Not trained		
(1)	(2)	(3)	(4)	(5)	
1	Mulya Harja	0	42	42	
2	Pamoyanan	3	49	52	
3	Rangga Mekar	3	52	55	
4	Genteng	1	45	46	
5	Kerta Maya	0	46	46	
6	Ranca Maya	10	11	21	
7	Bojong Kerta	8	36	44	
8	Harjasari	0	54	54	
9	Muarasari	58	0	58	
10	Pakuan	0	40	40	
11	Cipaku	6	9	15	
12	Lawang Gintung	0	43	43	
13	Batu Tulis	2	42	44	
14	Bondongan	5	39	44	
15	Empang	0	78	78	
16	Cikaret	2	66	68	
Jumlah/Total		2017	98	652	750
		2016	98	652	750
		2015	103	713	816
		2014	105	708	813

Sumber : Satuan Polisi Pamong Praja Kota Bogor  
Source: Civil Service Police of Bogor City

Tabel/ 2.3 Jumlah Pegawai Kecamatan dan Kelurahan Menurut Kelurahan dan Golongan Gaji Di Kecamatan Bogor Selatan/ Number of Civil Servants by Village and Group of Salaries in Bogor Selatan Subdistrict 2016

No	Kecamatan/Kelurahan/ Subdistrict/Village	Golongan Ruang Gaji/Group of Salaries				Jumlah/ Total	
		IV	III	II	I		
(1)	(2)	(3)	(4)	(5)	(6)	(7)	
1	<b>Kec. Bogor Selatan</b>	4	115	57	8	184	
2	Mulya Harja	0	7	4	0	11	
3	Pamoyanan	0	7	1	0	8	
4	Rangga Mekar	0	7	2	1	10	
5	Genteng	0	6	4	0	10	
6	Kerta Maya	0	6	3	0	9	
7	Ranca Maya	0	7	2	0	9	
8	Bojong Kerta	0	6	2	1	9	
9	Harjasari	0	6	2	1	9	
10	Muarasari	0	7	3	0	10	
11	Pakuan	0	6	3	0	9	
12	Cipaku	0	5	3	0	8	
13	Lawang Gintung	0	6	3	1	10	
14	Batu Tulis	0	6	3	0	9	
15	Bondongan	0	6	2	0	8	
16	Empang	0	5	3	0	8	
17	Cikaret	0	6	2	0	8	
Jumlah/Total		2016	4	214	99	12	329
		2015	9	158	160	9	336
		2014	2	107	72	14	195
		2013	2	107	72	14	195

Sumber : Pemerintah Kota Bogor  
Source : The Government of Bogor City



3

## Kependudukan Population

Tabel/ 3.1 Luas Wilayah, Jumlah Penduduk dan Kepadatan Penduduk Menurut Kelurahan di Kecamatan Bogor Selatan/Total Area, Population and Population Density in Bogor Selatan Subdistrict 2016 - 2017

No	Kelurahan / Village	Luas Wila- yah/Area (Km <sup>2</sup> )	Jumlah Penduduk/ Population		Kepadatan Penduduk per Km <sup>2</sup> /Population Density	
			2016	2017	2016	2017
(1)	(2)	(3)	(4)	(5)	(6)	(7)
001	Mulya Harja	4.79	22 101	22 724	4 614	4 744
002	Pamoyanan	2.45	16 029	16 479	6 542	6 726
003	Rangga Mekar	1.48	15 227	15 548	10 289	10 505
004	Genteng	1.73	8 702	8 844	5 030	5 112
005	Kerta Maya	3.60	6 621	6 782	1 839	1 884
006	Ranca Maya	2.00	7 520	7 727	3 760	3 864
007	Bojong Kerta	2.76	10 699	10 980	3 876	3 978
008	Harjasari	1.49	16 581	16 991	11 128	11 403
009	Muarasari	1.54	10 494	10 558	6 814	6 856
010	Pakuan	1.04	5 850	5 856	5 625	5 631
011	Cipaku	1.74	14 148	14 333	8 131	8 237
012	Lawang Gintung	0.61	7 206	7 101	11 813	11 641
013	Batu Tulis	0.66	9 744	4 831	14 764	7 320
014	Bondongan	0.68	12 913	6 339	18 990	9 322
015	Empang	0.79	16 768	8 374	21 225	10 600
016	Cikaret	3.45	18 645	9 104	5 404	2 639
Jumlah/Total		30.81	199 248	172 571	6 467	5 601

Sumber : BPS Kota Bogor (Hasil Sensus Penduduk 2010 dan Angka Proyeksi Penduduk)  
Source : Based on 2010 Population Census and Population Projections



Kependudukan/Population

Tabel/ 3.2 Jumlah Rumahtangga, Jumlah Penduduk dan Rata-rata Penduduk per Rumahtangga Menurut  
Tabel Kelurahan di Kecamatan Bogor Selatan /Total Household, Population and Population Density  
in Bogor Selatan Subdistrict  
2015 - 2016

No	Kelurahan /Village	Jumlah Rumah Tangga/ Number of Household		Jumlah Penduduk/ Population		Rata-rata Penduduk per Rumah Tangga/ Population Density	
		2015	2016	2015	2016	2015	2016
(1)	(2)	(3)	(4)	(5)	(6)	(7)	(8)
001	Mulya Harja	5 192	5 265	21 475	22 101	4.14	4.20
002	Pamoyanan	3 511	3 560	15 579	16 029	4.44	4.50
003	Rangga Mekar	3 644	3 695	14 899	15 227	4.09	4.12
004	Genteng	1 961	1 988	8 550	8 702	4.36	4.38
005	Kerta Maya	1 528	1 549	6 458	6 621	4.23	4.27
006	Ranca Maya	1 734	1 758	7 311	7 520	4.22	4.28
007	Bojong Kerta	2 339	2 372	10 417	10 699	4.45	4.51
008	Harjasari	3 819	3 872	16 166	16 581	4.23	4.28
009	Muarasari	2 530	2 565	10 421	10 494	4.12	4.09
010	Pakuan	1 563	1 585	5 837	5 850	3.73	3.69
011	Cipaku	3 342	3 389	13 952	14 148	4.17	4.17
012	Lawang Gintung	2 071	2 100	7 307	7 206	3.53	3.43
013	Batu Tulis	2 549	2 585	9 868	9 744	3.87	3.77
014	Bondongan	3 249	3 294	13 051	12 913	4.02	3.92
015	Empang	4 121	4 179	16 904	16 768	4.10	4.01
016	Cikaret	4 389	4 450	18 573	18 645	4.23	4.19
Jumlah/Total		47 542	48 206	196 768	199 248	4.14	4.13

Sumber : BPS Kota Bogor (Hasil Sensus Penduduk 2010 dan Angka Proyeksi Penduduk)  
Source : Based on 2010 Population Census and Population Projections

Kependudukan/Population

Tabel/ 3.3 Penduduk Menurut Kelompok Umur dan Jenis Kelamin di  
Tabel Kecamatan Bogor Selatan /Population by Age Group, Sex  
and Sex Ratio in Bogor Selatan Subdistrict  
2016

Kelompok Umur/ Age Group	Jenis Kelamin/Sex		Jumlah / Total	Rasio Jenis Kelamin/Sex Ratio	
	Laki-laki / Male	Perempuan/ Female			
(1)	(2)	(3)	(4)	(5)	
00 - 04	8 198	7 943	16 141	103	
05 - 09	9 077	8 612	17 689	105	
10 - 14	9 235	8 790	18 025	105	
15 - 19	9 063	8 604	17 667	105	
20 - 24	8 918	8 565	17 483	104	
25 - 29	8 264	7 873	16 137	105	
30 - 34	8 812	8 386	17 198	105	
35 - 39	8 200	7 857	16 057	104	
40 - 44	7 430	7 084	14 514	105	
45 - 49	6 397	6 080	12 477	105	
50 - 54	5 047	4 808	9 855	105	
55 - 59	4 285	4 088	8 373	105	
60 - 64	3 218	3 016	6 234	107	
65 - 69	2 036	1 949	3 985	104	
70 - 74	1 559	1 492	3 051	104	
75 +	2 233	2 129	4 362	105	
Jumlah/Total	2016	101 972	97 276	199 248	105
	2015	100 748	96 020	196 768	103
	2014	99 459	94 720	194 179	103
	2013	98 131	93 337	191 468	103

Sumber : BPS Kota Bogor (Hasil Sensus Penduduk 2010 dan Angka Proyeksi Penduduk)  
Source : Based on 2010 Population Census and Population Projections

Kependudukan/Population

Tabel/ 3.4 Jumlah Penduduk Menurut Kelurahan, Jenis Kelamin dan Rasio Jenis  
Tabel Kelamin di Kec. Bogor Selatan/Population by Village, Sex and Sex Ratio  
in Subdistrict of Bogor Selatan  
2017

No	Kelurahan/Village	Jenis Kelamin/sex		Jumlah /Total	Rasio Jenis Kelamin / sex ratio	
		Laki-laki Male	Perempuan Female			
(1)	(2)	(3)	(4)	(5)	(6)	
001	Mulya Harja	11 780	10 944	22 724	107.64	
002	Pamoyanan	8 415	8 064	16 479	104.35	
003	Rangga Mekar	7 949	7 599	15 548	104.61	
004	Genteng	4 580	4 264	8 844	107.41	
005	Kerta Maya	3 451	3 331	6 782	103.60	
006	Ranca Maya	4 051	3 676	7 727	110.20	
007	Bojong Kerta	5 704	5 276	10 980	108.11	
008	Harjasari	8 904	8 087	16 991	110.10	
009	Muarasari	5 468	5 090	10 558	107.43	
010	Pakuan	2 896	2 960	5 856	97.84	
011	Cipaku	7 302	7 031	14 333	103.85	
012	Lawang Gintung	3 567	3 534	7 101	100.93	
013	Batu Tulis	4 781	4 831	9 612	98.97	
014	Bondongan	6 426	6 339	12 765	101.37	
015	Empang	8 244	8 374	16 618	98.45	
016	Cikaret	9 596	9 104	18 700	105.40	
Jumlah/Total		2017	103 114	98 504	201 618	104.68
		2016	101 972	97 276	199 248	104.83
		2015	100 748	96 020	196 768	104.92
		2014	99 459	94 720	194 179	105.00

Sumber : BPS Kota Bogor (Hasil Sensus Penduduk 2010 dan Angka Proyeksi Penduduk)  
Source : Based on 2010 Population Census and Population Projections

Kependudukan/Population

Tabel/ 3.5 Jumlah Kelahiran dan Kematian Menurut Jenis Kelamin di Kecamatan  
Tabel Bogor Selatan/Number of Birth and Death in Bogor Selatan Subdistrict  
2016

No	Kelurahan/ Village	Lahir/Birth			Mati/Death			
		L/M	P/F	Jumlah/ Total	L/M	P/F	Jumlah/ Total	
(1)	(2)	(3)	(4)	(5)	(6)	(7)	(8)	
001	Mulya Harja	57	62	119	47	42	89	
002	Pamoyanan	59	66	125	51	46	97	
003	Rangga Mekar	41	49	90	33	28	61	
004	Genteng	34	38	72	27	22	49	
005	Kerta Maya	42	43	85	34	29	63	
006	Ranca Maya	37	42	79	29	24	53	
007	Bojong Kerta	41	48	89	32	27	59	
008	Harjasari	40	46	86	32	27	59	
009	Muarasari	42	48	90	31	26	57	
010	Pakuan	33	37	70	28	23	51	
011	Cipaku	49	56	105	41	34	75	
012	Lawang Gintung	43	47	90	36	31	67	
013	Batu Tulis	52	52	104	34	29	63	
014	Bondongan	51	56	107	42	36	78	
015	Empang	54	57	111	47	41	88	
016	Cikaret	43	47	90	38	33	71	
Jumlah/Total		2016	718	794	1 512	582	498	1 080
		2015	748	766	1 514	411	367	778
		2014	251	225	476	122	95	217
		2013	1 050	948	1 998	568	448	1 016

Sumber : Dinas kependudukan dan Catatan Sipil Kota Bogor  
Source : Office of Population and Civil Registration of Bogor City  
Catatan/Notes : L = Laki-laki, P=Perempuan, M=Male, F = Female

Kependudukan/Population

Tabel/ Jumlah Penduduk Datang dan Pindah/Pergi di Kecamatan Bogor Selatan  
Tabel 3.6 In Migration and Out Migration in Bogor Selatan Subdistrict  
2016

No	Kelurahan/Village	Datang/In Migration			Pindah/Out Migration			
		L/M	P/F	Jumlah/ Total	L/M	P/F	Jumlah/ Total	
(1)	(2)	(3)	(4)	(5)	(6)	(7)	(8)	
001	Mulya Harja	91	87	178	79	76	155	
002	Pamoyanan	94	93	187	81	78	159	
003	Rangga Mekar	63	59	122	63	59	122	
004	Genteng	52	41	93	56	53	109	
005	Kerta Maya	62	52	114	64	61	125	
006	Ranca Maya	56	47	103	59	56	115	
007	Bojong Kerta	61	57	118	63	57	120	
008	Harjasari	62	54	116	62	61	123	
009	Muarasari	59	58	117	64	61	125	
010	Pakuan	52	38	90	54	52	106	
011	Cipaku	72	73	145	71	68	139	
012	Lawang Gintung	71	58	129	65	62	127	
013	Batu Tulis	63	72	135	74	71	145	
014	Bondongan	82	74	156	73	70	143	
015	Empang	88	79	167	76	73	149	
016	Cikaret	76	59	135	65	62	127	
	Jumlah/Total	2016	1 104	1 001	2 105	1 069	1 020	2 089
		2015	1 144	1 112	2 256	1 277	1 232	2 509
		2014	1 906	1 926	3 832	3 020	2 933	5 953
		2013	1 826	1 846	3 672	3 068	2 981	6 049

Sumber : Dinas kependudukan dan Catatan Sipil Kota Bogor  
Source : Office of Population and Cipil Registration of Bogor City  
Catatan/Notes : L=Laki-laki, P=Perempuan, M=Male, F=Female

Kependudukan/Population

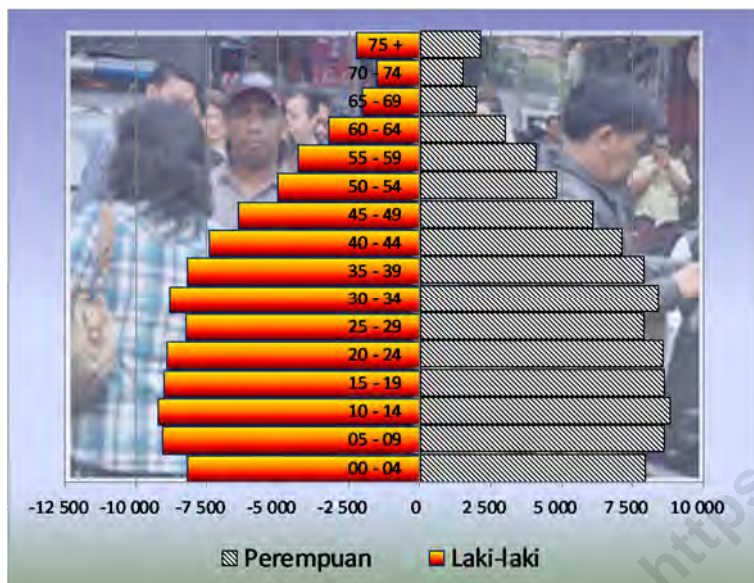
Tabel/ Banyaknya Keluarga Menurut Tingkat Kesejahteraan Menurut Kelurahan  
Tabel 3.7 di Kecamatan Bogor Selatan/Number of Family by Welfare Level and Village in  
Bogor Selatan Subdistrict  
2016

No	Kelurahan/ Village	Pra Sejahtera/ Pre Prosperous		Sejahtera I/ Prosperous I		Sejahtera / Prosperous			
		Kel/ Family	Jiwa/ Person	Kel/ Family	Jiwa/ Person	II	III	III Plus	
(1)	(2)	(3)	(4)	(5)	(6)	(7)	(8)	(9)	
001	Mulya Harja	642	3 210	1 536	6 144	578	131	33	
002	Pamoyanan	224	1 121	487	1 948	722	599	668	
003	Rangga Mekar	97	319	536	2 144	1 264	796	32	
004	Genteng	126	424	246	984	1 014	404	24	
005	Kerta Maya	111	354	203	812	768	128	73	
006	Ranca Maya	113	361	171	684	812	271	96	
007	Bojong Kerta	101	404	401	1 604	1 423	36	3	
008	Harjasari	557	1 932	27	108	1 862	326	156	
009	Muarasari	59	224	464	1 856	1 016	749	56	
010	Pakuan	14	52	214	856	779	502	39	
011	Cipaku	187	712	450	1 800	914	1 312	24	
012	Lawang Gintung	26	104	113	452	233	1 221	476	
013	Batu Tulis	32	112	440	1 767	1 021	539	487	
014	Bondongan	67	235	917	3 668	1 582	478	386	
015	Empang	821	3 256	417	1 668	1 965	1 014	284	
016	Cikaret	24	86	1 599	6 404	968	938	504	
	Jumlah/Total	2016	3 201	12 906	8 221	32 899	16 921	9 444	3 341
		2015	3 222	13 552	8 197	32 798	16 802	9 372	3 311
		2014	3 277	13 668	7 991	31 764	16 743	9 331	3 282
		2013	3 340	14 699	7 852	32 790	16 740	9 328	3 279

Sumber : Badan Pemberdayaa Masyarakat dan KB Kota Bogor  
Source : Office of Population and Cipil Registration of Bogor City

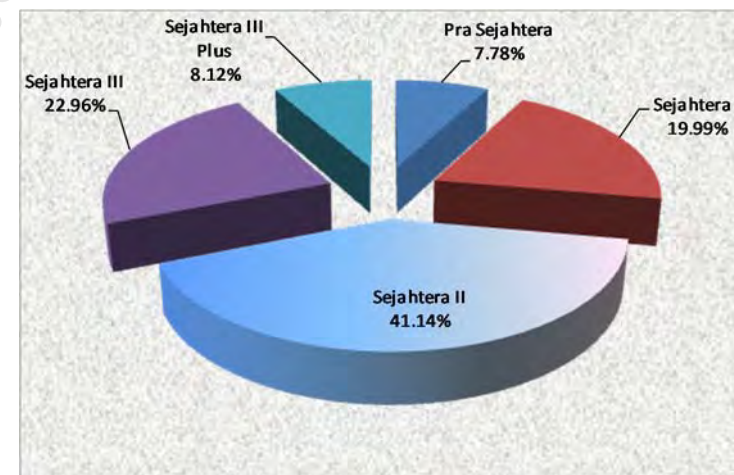
Gambar/Picture 3.1

Piramida Penduduk Kecamatan Bogor Selatan Tahun 2016



Gambar/Picture 3.2

Keluarga Kecamatan Bogor Selatan Menurut Tingkat Kesejahteraan Tahun 2016





S o s i a l  
S o c i a l

Tabel/ 4.1.1 Banyaknya Sekolah, Guru dan Murid Menurut Jenjang Pendidikan di Kecamatan Bogor Selatan/Number of schools, teachers and pupils by level education in Bogor Selatan Subdistrict 2017

No	Jenjang Pendidikan/ Level education	Sekolah/ Schools	Guru/ Teachers	Murid/ Pupils	Rasio Murid Thd Guru /Teacher's Student Ratio
(1)	(2)	(3)	(4)	(5)	(6)
001	TK/Kindergarten	21	125	985	8
002	SD/Elementary School	48	794	19,121	24
003	SLTP/Junior High School	28	533	9,025	17
004	SLTA/Senior High School	11	149	2,418	16
005	SMK/Vocational School	18	309	6,898	22
Jumlah/Total 2017		126	1,910	38,447	87

Sumber : Dinas Pendidikan Kota Bogor  
Source : Department Education of Bogor City

Tabel/ 4.1.2 Banyaknya Sekolah, Guru dan Murid Menurut Jenjang Pendidikan di Kecamatan Bogor Selatan/Number of schools, teachers and pupils by level education in Bogor Selatan Subdistrict 2017

No	Jenjang Pendidikan/ Level education	Sekolah/ Schools	Guru/ Teachers	Murid/ Pupils	Rasio Murid Thd Guru /Teacher's Student Ratio
(1)	(2)	(3)	(4)	(5)	(6)
001	SPS/Similar PAUD Unit	32	144	1,557	11
002	RA/Raudatul Athfal	23	73	803	11
003	MI/Madrasah Ibtidaiyah	13	147	2,836	19
004	MTs/Madrasah Tsanawiyah	6	148	2,668	18
005	MA/Madrasah Aliyah	3	57	173	3
Jumlah/Total 2017		45	425	6,480	51

Sumber : Dinas Pendidikan Kota Bogor  
Source : Department Education of Bogor City

Tabel/ 4.1.3 Banyaknya Ruang Kelas dan Rombongan Belajar Menurut Jenjang Pendidikan di Kecamatan Bogor Selatan/Number of Classrooms and Study Groups in Bogor Selatan Subdistrict 2017

No	Jenjang Pendidikan/ Level education	Banyaknya Ruang Kelas/Number of Classrooms				Banyaknya Rombongan Belajar /Number of Study
		Baik/ good	Rusak Ringan /mildly damaged	Rusak Berat/ Severe Damaged	Jumlah/ Total	
(1)	(2)	(3)	(4)	(5)	(6)	(7)
001	TK/Kindergarten	61	0	0	61	-
002	SD/Elementary School	377	10	8	395	589
003	SLTP/Junior High School	240	7	7	254	272
004	SLTA/Senior High School	62	19	3	84	78
005	SMK/Vocational School	115	31	9	155	218
Jumlah/Total 2017		855	67	27	949	1,157

Sumber : Dinas Pendidikan Kota Bogor  
Source : Department Education of Bogor City

Tabel/ 4.1.4 Banyaknya Ruang Kelas dan Rombongan Belajar Menurut Jenjang Pendidikan di Kecamatan Bogor Selatan/Number of Classrooms and Study Groups in Bogor Selatan Subdistrict 2017

No	Jenjang Pendidikan/ Level education	Banyaknya Ruang Kelas/Number of Classrooms				Jumlah/ Total	Banyaknya Rombongan Belajar/Number of Study
		Baik/ good	Rusak Ringan/ mildly damaged	Rusak Berat/ Severe Damaged			
(1)	(2)	(3)	(4)	(5)	(6)	(7)	
001	SPS/Similar PAUD Unit	30	0	0	30	178	
002	RA/Raudatul Athfal	38	18	3	59	0	
003	MI/Madrasah Ibtidaiyah	48	18	3	69	102	
004	MTs/Madrasah Tsanawiyah	34	19	12	65	71	
005	MA/Madrasah Aliyah	5	0	11	16	11	
Jumlah/Total 2017		155	55	29	239	362	

Sumber : Dinas Pendidikan Kota Bogor

Source : Department Education of Bogor City

Tabel/ 4.1.5 Jumlah Siswa Berdasarkan Tingkat Kelas di Kecamatan Bogor Selatan Number of Students Based on Class Level in Bogor Selatan sub-district 2017

No	Satuan Pendidikan/ Education units	Tingkat Kelas/Class Level												Jumlah/ Total
		1	2	3	4	5	6	7	8	9	10	11	12	
(1)	(2)	(3)	(4)	(5)	(6)	(7)	(8)	(9)	(10)	(11)	(12)	(13)	(14)	(15)
001	SD/Elementary School	3,355	3,222	3,154	3,283	3,365	2,742	-	-	-	-	-	-	19,121
002	MI/Madrasah Ibtidaiyah	553	485	483	467	429	419	-	-	-	-	-	-	2,836
003	SMP/Junior High School	-	-	-	-	-	-	3,138	2,925	2,962	-	-	-	9,025
004	MTs/Madrasah Tsanawiyah	-	-	-	-	-	-	858	910	900	-	-	-	2,668
005	SMA/Senior High School	-	-	-	-	-	-	-	-	-	4,854	4,745	4,762	14,361
006	SMK/Vocational School	-	-	-	-	-	-	-	-	-	2,549	2,452	1,897	6,898
007	MA/Madrasah Aliyah	-	-	-	-	-	-	-	-	-	63	58	52	173
Jumlah/Total		3,908	3,707	3,637	3,750	3,794	3,161	3,996	3,835	3,862	7,466	7,255	6,711	55,082

Sumber : Dinas Pendidikan Kota Bogor

Source : Department Education of Bogor City

Tabel/ 4.2.1 Banyaknya Sarana Peribadatan Di Kecamatan Bogor Selatan  
 Table Number Place of Worship in Bogor Selatan Subdistrict  
 2014-2017

No	Kelurahan /Village	Sarana Peribadatan/Worship Facilities							
		Mesjid/ Mosque	Langgar/Mushola/ Mosque	Gereja Kristen/ Christian Church	Gereja Katolik/ Catholic church	Kapel/ Chapel	Pura /Temple	Wihara/ Temple	Kelenteng /Temple
(1)	(2)	(3)	(4)	(5)	(6)	(7)	(8)	(9)	(10)
001	Mulyaharja	27	23	0	0	0	0	0	0
002	Pamoyanan	17	27	0	0	0	0	0	0
003	Ranggamekar	15	13	0	0	0	0	0	0
004	Genteng	17	20	0	0	0	0	0	0
005	Kertamaya	8	18	1	0	0	0	0	0
006	Rancamaya	8	17	0	0	0	0	0	0
007	Bojongkerta	14	7	0	0	0	0	0	0
008	Harjasari	14	29	1	0	0	0	0	0
009	Muarasari	14	23	0	0	0	0	0	0
010	Pakuan	15	14	2	0	0	0	0	0
011	Cipaku	14	13	2	1	0	0	0	0
012	Lawanggintung	8	5	1	1	0	0	0	0
013	Batutulis	10	17	3	0	0	0	0	0
014	Bondongan	6	15	9	1	0	1	0	0
015	Empang	14	2	2	0	0	0	0	0
016	Cikaret	13	8	1	0	0	0	0	0
Jumlah/Total		214	251	22	3	0	1	0	0

Sumber : Kantor Kecamatan Bogor Selatan  
 Source : Bogor Selatan Subdistrict Office

Tabel/ 4.2.2 Banyaknya Ulama, Mubaligh, Khotib dan Penyuluh Agama di Kecamatan Bogor Selatan/ Number of Muslim Scholars, Preachers and Extension Religion in Bogor Selatan Subdistrict  
 2011-2014

No	Uraian/Itemization	2013	2014	2015	2016
(1)	(2)	(3)	(4)	(5)	(5)
1	Alim Ulama/ Muslim scholars	190	84	0	20
2	Mubaligh / Preachers	95	75	20	20
3	Khotib	275	302	20	210
4	Penyuluh Agama/ Trainers Religion	1	2	210	2
5	Penyuluh Agama Honorer Extension of Religious Honorary	38	39	2	39

Sumber : Kementerian Agama Kota Bogor  
 Source : Ministry of Religious Affairs Office of Bogor City



Tabel/ Banyaknya Jemaah Haji Menurut Jenis Kelamin di Kecamatan Bogor Selatan  
Tabel 4.2.3 Number of Pilgrims Hajj by Sex in Bogor Selatan Subdistrict  
2016

No	Kelurahan/ Village	Laki-laki / Male	Perempuan/ Female	Jumlah/ Total
(1)	(2)	(3)	(4)	(5)
1	Mulya Harja	3	2	5
2	Pamoyanan	1	1	2
3	Rangga Mekar	11	7	18
4	Genteng	3	1	4
5	Kerta Maya	0	0	0
6	Ranca Maya	1	1	2
7	Bojong Kerta	1	1	2
8	Harja Sari	4	5	9
9	Muara Sari	3	6	9
10	Pakuan	1	0	1
11	Cipaku	5	2	7
12	Lawang Gintung	0	0	0
13	Batu Tulis	2	3	5
14	Bondongan	1	0	1
15	Empang	4	6	10
16	Cikaret	6	7	13
Jumlah/Total	2016	46	42	88
	2015	...	...	...
	2014	27	31	58

Sumber : Kementerian Agama Kota Bogor

Source : Ministry of Religious Affairs Office of Bogor City

Catatan : ...) = Data Tida Tersedia / Note : Data Unavailable

Tabel/ Banyaknya Jemaah Haji Menurut Pendidikan di Kecamatan Bogor Selatan  
Tabel 4.2.4 Number of Pilgrims Hajj by Education in Bogor Selatan Subdistrict  
2016

No	Kelurahan/ Village	Td Tmt SD/Not yet Complete Primary School	SD/Elem entary School	SLTP/ Junior High School	SLTA/ Senior High School	Sarmud /Baccal aureate	S1-S3/ Stratu m 1-3	Jumlah/ Total
(1)	(2)	(3)	(4)	(5)	(6)	(7)	(8)	(9)
1	Mulya Harja	0	0	0	3	1	1	5
2	Pamoyanan	0	0	0	0	0	2	2
3	Rangga Mekar	0	8	2	4	0	4	18
4	Genteng	0	1	1	1	0	1	4
5	Kerta Maya	0	0	0	0	0	0	0
6	Ranca Maya	0	0	0	0	0	2	2
7	Bojong Kerta	0	0	0	2	0	0	2
8	Harja Sari	0	4	4	1	0	0	9
9	Muara Sari	0	4	3	2	0	0	9
10	Pakuan	0	0	1	0	0	0	1
11	Cipaku	0	2	0	3	1	1	7
12	Lawang Gintung	0	0	0	0	0	0	0
13	Batu Tulis	0	0	0	3	1	1	5
14	Bondongan	0	0	0	1	0	0	1
15	Empang	0	3	1	2	0	4	10
16	Cikaret	0	2	0	5	2	4	13
Jumlah/Total	2016	0	24	12	27	5	20	88
	2015	...	...	...	...	...	...	...
	2014	0	17	7	13	6	15	58

Sumber : Kementerian Agama Kota Bogor

Source : Ministry of Religious Affairs Office of Bogor City

Catatan : ...) = Data Tida Tersedia / Note : Data Unavailable

Tabel/ Banyaknya Jemaah Haji Menurut Lapangan Usaha di Kec, Bogor Selatan/  
Tabel 4.2.5 Number of Pilgrims Hajj by Industrial Origin in Bogor Selatan Subdistrict  
2013 - 2016

No	Lapangan Usaha/ Industrial Origin	Tahun/Year			
		2013	2014	2015	2016
(1)	(2)	(3)	(4)	(5)	(6)
1	Petani/ Farmer	0	0	...	6
2	Pedagang/ Merchant	1	5	...	9
3	PNS/ABRI/BUMN / civil Servant, Military and employee of state owned enterprises	13	12	...	17
4	Ibu Rumahtangga/ Housewife	31	20	...	30
5	Swasta dan Mahasiswa/ Private and students	25	15	...	20
6	Pensiunan/Pensioner	8	6	...	0
7	Lainnya/ Others	0	0	...	6
Jumlah/ Total		78	58	...	88

Sumber : Kementerian Agama Kota Bogor  
Source : Ministry of Religious Affairs Office of Bogor City  
Catatan : ...) = Data Tida Tersedia / Note : Data Unavailable

Tabel/ Banyaknya Jemaah Haji Menurut Bank Penyetor ongkos naik haji di Kecamatan  
Tabel 4.2.6 Bogor Selatan/Number of Pilgrims Fare Deposit Bank  
2013 - 2016

No	Nama Bank	Tahun/Year			
		2013	2014	2015	2016
(1)	(2)	(3)	(4)	(5)	(6)
1	Bank Negara Indonesia	29	8	...	23
2	Bank Rakyat Indonesia	22	14	...	18
3	Bank Tabungan Negara	0	1	...	1
4	Bank Syariah Mandiri	11	17	...	36
5	BMI	5	3	...	5
6	Bank Jabar	0	6	...	0
7	Bank Mandiri	11	4	...	0
8	Bank Bukopin	0	1	...	0
9	Bank Mega Syariah	0	4	...	5
Jumlah/ Total		78	58	...	88

Sumber : Kementerian Agama Kota Bogor  
Source : Ministry of Religious Affairs Office of Bogor City  
Catatan : ...) = Data Tida Tersedia / Note : Data Unavailable

Tabel/ Banyaknya Penyandang Permasalahan Sosial di Kecamatan  
Tabel 4.2.7 Bogor Selatan/Number of People with Social Problem in Bogor Selatan Subdistrict  
2013-2016

No	Permasalahan Sosial/Disability social issues	Tahun/Year			
		2013	2014	2015	2016
(1)	(2)	(3)	(4)	(5)	(6)
1	Anak Terlantar / Waif	221	114	100	95
2	Balita Terlantar/Baby Displaced	23	43	27	23
3	Lansia Terlantar/Elderly Displaced	89	81	72	68
4	Anak Jalanan/Street Children	4	2	...	46
5	Korban Penyalahgunaan Narkotika/Victims of Abuses	5	9	...	17
6	Penyandang cacat/People with Disabilities	399	272	273	342
7	Perempuan Rawan Sosial Ekonomi Prone Women Socioeconomic	0	...	...	1 712
8	Gelandangan / Homeless	3	8	13	8
9	Pengemis / Beggar	68	62	60	59
10	Tuna Susila/Sluttish	14	13	8	5
11	Fakir Miskin/Poor	698	721	9 273	6 511
12	Bekas warga binaan Lembaga Pemasyarakatan Former inmates Penitentiary	...	...	...	59
13	Lainnya / Others	0	0	0	214
Jumlah/ Total		1 524	1 325	9 826	9 159

Sumber : Dinas Sosial Tenaga Kerja dan Transmigrasi Kota Bogor  
Source: Department of Manpower and Transmigration Social of Bogor City

Tabel/ Jumlah Sarana Kesehatan di Kecamatan Bogor Selatan  
Tabel 4.3.1 /Number of Health Facilities in Bogor Selatan Subdistrict  
2017

No	Kelurahan /Village	Sarana Kesehatan/Health Facilities						
		Rumah Sakit /Hospital	Puskesmas/ Health Center	Balai Pengobatan/Klinik /Medical Center/Clinic	Praktek Dokter/Clinic	Rumah Bersalin/ Maternity Hospital	Praktik Bidan/ Midwife Practice	Apotek/ Pharmacy
(1)	(2)	(3)	(4)	(5)	(6)	(7)	(8)	(9)
001	Mulyaharja	0	1	0	1	0	1	1
002	Pamoyanan	0	0	1	1	0	1	1
003	Ranggamekar	3	1	0	2	0	3	0
004	Genteng	0	1	0	1	0	0	0
005	Kertamaya	0	0	0	1	0	0	0
006	Rancamaya	2	0	0	1	0	0	0
007	Bojongkerta	0	1	1	0	0	0	0
008	Harjasari	0	1	0	1	0	1	1
009	Muarasari	1	1	0	0	0	0	1
010	Pakuan	0	0	0	2	0	0	0
011	Cipaku	0	2	3	3	3	0	1
012	Lawanggantung	0	1	0	3	1	2	0
013	Batutulis	0	1	1	1	1	0	1
014	Bondongan	2	0	0	1	1	2	1
015	Empang	1	1	1	1	0	1	1
016	Cikaret	1	1	1	1	0	1	1
Jumlah/Total		10	12	8	20	6	12	9

Sumber : Kantor Kecamatan Bogor Selatan  
Source : Bogor Selatan Subdistrict Office

Tabel/ Jumlah dan Cakupan Imunisasi Menurut Jenis Imunisasi di Kecamatan Bogor Selatan/  
Tabel 4.3.2 Number of Immunization Coverage by Type of Immunization in Bogor Selatan Subdistrict  
2015-2016

No	Jenis Imunisasi/ Type of Immunization	2015			2016		
		Jumlah bayi/ Number of Baby	Bayi Diimunisasi/ Infants who were Given Immunization	Cakupan/ Coverage	Jumlah Bayi/ Number of Baby	Bayi Diimunisasi/ Infants who were Given Immunization	Cakupan/ Coverage
(1)	(2)	(3)	(4)	(5)	(6)	(7)	(8)
1	BCG	3 713	3 689	99.35	3 713	3 595	96.82
2	DPT + HB1	3 713	3 585	96.55	3 713	3 533	95.15
3	DPT3 + HB3	3 713	3 516	94.69	3 713	3 388	91.25
4	Polio 4	3 713	3 734	100.57	3 713	3 542	95.39
5	Hepatitis B 0-7	3 713	3 509	94.51	3 713	3 543	95.42
6	Campak	3 713	3 603	97.04	3 713	3 406	91.73

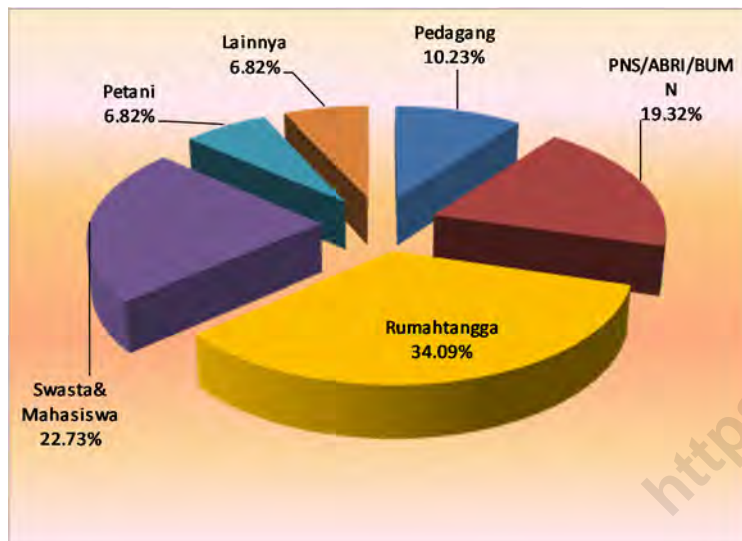
Sumber : Dinas Kesehatan Kota Bogor  
Source : Department of Health of Bogor City

Tabel/ Jumlah Sarana Pelayanan Keluarga Berencana di Kecamatan Bogor Selatan  
Tabel 4.3.3 Number of Means Family Planning Services in Bogor Selatan Subdistrict  
2016

No	Kelurahan/Village	KKB/Cadre of Family Planning	PKBRS	Pos KB Desa/ Post Family Planning	PKB / PLKB	
(1)	(2)	(3)	(4)	(5)	(6)	
1	Mulya Harja	1	0	1	1	
2	Pamoyanan	0	0	1	1	
3	Rangga Mekar	1	0	1	1	
4	Genteng	1	0	1	1	
5	Kerta Maya	0	0	1	1	
6	Ranca Maya	0	0	1	1	
7	Bojong Kerta	1	0	1	1	
8	Harja Sari	1	0	1	1	
9	Muara Sari	1	0	1	1	
10	Pakuan	0	0	1	1	
11	Cipaku	1	0	1	1	
12	Lawang Gintung	1	0	1	1	
13	Batu Tulis	1	0	1	1	
14	Bondongan	1	0	1	1	
15	Empang	0	0	1	1	
16	Cikaret	0	0	1	1	
Jumlah/Total		2016	10	0	16	16
		2015	10	0	16	16
		2014	10	0	16	16

Sumber : Badan Pemberdayaan Masyarakat dan KB Kota Bogor  
Source: Agency for Community Empowerment & Family Planning Bogor City

Gambar / Picture 4.1  
 Persentase Jemaah Haji Kecamatan Bogor Selatan Menurut Jenis Pekerjaan/Number of Pilgrims Hajj by Industrial Origin in Bogor Selatan Subdistrict 2016





# 5

## Pertanian

### Agriculture

Tabel/ 5.1  
Table Luas Panen, Produksi Padi dan Rata-rata Produksi Padi Per Ha di Kecamatan Bogor Selatan/ *Harvested Area, Production and Productivity of Paddy in Bogor Selatan Subdistrict 2010 - 2016*

Tahun/Year	Luas Panen/ Harvested area (ha)	Produksi Padi/ Production (Ton)	Rata-rata Pro duksi Per ha / Productivity (Ton)
(1)	(2)	(3)	(4)
2010	723.00	4325.80	6.09
2011	685.00	4125.80	5.98
2012	610.00	3690.50	6.02
2013	298.00	1848.00	6.05
2014	298.00	1848.00	6.20
2015	186.00	1209.00	6.20
2016	219.00	1434.00	6.55

Sumber : Dinas Pertanian Kota Bogor  
Source : Department of Agriculture of Bogor City

## Pertanian/Agriculture

Tabel/ 5.2 Produksi Ikan Menurut Jenis Budidaya di Kecamatan Bogor Selatan  
Table Production of Fish by Type of Culture in Bogor Selatan Subdistrict  
2015 - 2016

No	Jenis Budidaya/Type of Culture	Luas/area (ha)		Produksi/Production (Ton)	
		2015	2016		
		(3)	(4)	(5)	(6)
1	Perairan Umum/ Inland water	...	...	...	...
2	Kolam / Fresh Water pound	5.47	7.72	590.01	899.65
3	Sawah / Wetland	0.80	0.80	8.63	8.63
4	Karamba / Cage	0.12	0.12	5.62	5.62
5	Kolam Air Deras	0.00	0.00	0.00	0.00

Sumber : Dinas Pertanian Kota Bogor  
Source : Department of Agriculture of Bogor City

## Pertanian/Agriculture

Tabel/ 5.3 Populasi Ternak Besar, Ternak Kecil dan Unggas di Kecamatan Bogor Selatan/  
Table Livestock and Poultry Population in Bogor Selatan Subdistrict  
2013 - 2016

No	Ternak/Unggas/ Livestock/Poultry	Populasi (ekor)/Population			
		2013	2014	2015	2016
(1)	(2)	(3)	(4)	(5)	(6)
1	<u>TERNAK/Livestock</u>				
	Sapi Potong/Beef Cattle	43	43	22	52
	Sapi Perah/Milch Cow	283	283	238	204
	Kerbau/Buffalo	104	104	106	75
	Kuda/Horse	23	23	17	23
2	<u>TERNAK/livestock</u>				
	Kambing/Goat	303	303	616	744
	Domba/ Sheep	2 774	2 774	2 550	2 527
3	<u>UNGGAS / Fowl</u>				
	Ayam Kampung/ Native Chicken	32 227	32 227	30 475	21 501
	Ayam Ras Petelur/Layer	0	0	35	2 120
	Ayam Ras Potong/Broiler	138 381	138 381	114 480	141 980
	Itik/Duck	1 141	1 141	2 055	1 993

Sumber : Dinas Pertanian Kota Bogor  
Source : Department of Agriculture of Bogor City

Tabel/ 5.4 Jumlah Rumah tangga Pemelihara Ternak dan Unggas di Kecamatan Bogor Selatan/Number of Livestock and Poultry Households in Bogor Selatan Subdistrict 2013 - 2016

No	Ternak/Unggas/ Livestock/poultry	Jumlah Rumah Tangga/ Households			
		2013	2014	2015	2016
(1)	(2)	(3)	(4)	(5)	(6)
<b>1</b>	<b><u>TERNAK/livestock</u></b>				
	Sapi /Cow	41	41	30	11
	Kerbau/buffalo	24	24	29	25
	Kuda/horse	3	3	2	3
	Kambing/goat	63	63	137	171
	Domba/ sheep	418	418	381	478
<b>2</b>	<b><u>UNGGAS / Fowl</u></b>				
	Ayam Kampung/chicken	2 772	2 772	2 964	2 539
	Ayam Ras Petelur/laying hens	0	0	1	4
	Ayam Ras Potong/broiler	28	28	29	38
	Itik/duck	166	166	325	146

Sumber : Dinas Pertanian Kota Bogor  
Source : Department of Agriculture of Bogor City

Tabel/ 5.5 Banyaknya Kelompok Tani di Kecamatan Bogor Selatan/ Number of Farmer Groups in Bogor Selatan Subdistrict 2013 - 2016

No	Perincian/Itemization	2013	2014	2015	2016
		(3)	(4)	(5)	(6)
(1)	(2)	(3)	(4)	(5)	(6)
1	Wanita Tani / Women Farmers				
	a. Kelompok/ Group	17	17	18	18
	b. Anggota / Member	377	377	390	474
2	Tani Dewasa / Adults Farmers				
	a. Kelompok/ Group	38	38	38	38
	b. Anggota / Member	796	796	813	925
3	Taruna Tani/ Young Farmers				
	a. Kelompok/ Group	4	4	5	5
	b. Anggota / Member	94	94	94	94

Sumber : Dinas Pertanian Kota Bogor  
Source : Department of Agriculture of Bogor City





Listrik dan Air Bersih  
*Electricity and Clean  
Water*

Listrik dan Air Bersih/*Electricity and Clean Water*

Tabel/ 6.1 Banyaknya Rumah Tangga yang Menggunakan Sumber Penerangan Listrik di Kecamatan Bogor Selatan/*Number of Households who Using Electric Lighting Resource in Bogor Selatan Subdistrict 2015-2016*

No	Daya Listrik Terpasang/ <i>Electrical Power Installed</i>	Banyaknya Rumahtangga/ <i>Number of Households</i>		Persentase/ <i>Percentage</i>	
		2015	2016	2015	2016
(1)	(2)	(3)	(4)	(5)	(6)
1	450 Watt	20 126	20 507	42.33	42.54
2	900 Watt	23 685	24 026	49.82	49.84
3	1300 Watt	2 121	2 150	4.46	4.46
4	2200 Wat	264	266	0.56	0.55
5	Diatas 2200 Watt	877	881	1.84	1.83
6	Tanpa Meteran	469	376	0.99	0.78
Jumlah/ <i>Total</i>		47 542	48 206	100.00	100.00

Sumber : BPS (Hasil Susenas 2015 dan 2016)  
Source : BPS, Socio Economic Survey 2015-2016

Listrik dan Air Bersih/*Electricity and Clean Water*

Tabel/ 6.2 Penggunaan bahan bakar untuk memasak yang digunakan oleh keluarga di Kecamatan Bogor Selatan  
*The use of fuel for cooking is used by families in Bogor Selatan sub-district 2017*

No	Kelurahan / <i>Village</i>	Penggunaan bahan bakar untuk memasak yang digunakan oleh keluarga <i>The use of fuel for cooking is used by families</i>					
		gas kota <i>/city gas</i>	LPG 3kg <i>/3 kg LPG</i>	LPG>3kg <i>/LPG&gt; 3kg</i>	Minyak Tanah <i>/Kerosene</i>	Kayu Bakar <i>/Firewood</i>	Lainnya (batu bara/arang, dll) <i>/Others (coal / charcoal, etc.)</i>
(1)	(2)	(3)	(4)	(5)	(6)	(7)	(8)
001	Mulyaharja	0	1	1	0	0	0
002	Pamoyanan	0	1	1	0	1	0
003	Ranggamekar	0	1	1	0	0	0
004	Genteng	0	1	1	0	0	0
005	Kertamaya	0	1	1	0	1	0
006	Rancamaya	0	1	1	0	1	0
007	Bojongkerta	0	1	1	0	1	0
008	Harjasari	0	1	1	0	0	0
009	Muarasari	0	1	1	0	0	0
010	Pakuan	0	1	1	0	0	0
011	Cipaku	0	1	1	0	0	0
012	Lawanggintung	0	1	1	0	0	0
013	Batutulis	0	1	1	0	0	0
014	Bondongan	1	1	1	0	0	0
015	Empang	0	1	1	0	0	0
016	Cikaret	0	1	1	0	0	0
Jumlah/ <i>Total</i>		1	16	16	0	4	0

Ket. : Ada/Yes -1 Tidak/No -0

Sumber : Kantor Kecamatan Bogor Selatan  
Source : Bogor Selatan Subdistrict Office

Tabel/ 6.3 Banyaknya Rumah Tangga Menurut Sumber Air Minum di Kecamatan Bogor Selatan/Number of Households by Source of Drinking Water in Bogor Selatan Subdistrict 2015-2016

No	Sumber Air Minum/ <i>Drinking Water Resources</i>	Banyaknya Rumah Tangga/ <i>Number of Households</i>		Persentase/ <i>Percentage</i>	
		2015	2016	2015	2016
(1)	(2)	(3)	(4)	(5)	(6)
1	Air Kemasan	7 841	7 886	16.49	16.36
2	Air Isi Ulang	2 752	3 201	5.79	6.64
3	Leding	21 725	21 850	45.70	45.33
4	Sumur Bor/Pompa	7 546	7 590	15.87	15.74
5	Sumur Terlindung	6 954	6 994	14.63	14.51
6	Sumur Tidak Terlindung	137	138	0.29	0.29
7	Mata Air Terlindung	89	90	0.19	0.19
8	Mata Air Tidak Terlindung	498	457	1.05	0.95
<i>Jumlah/Total</i>		47 542	48 206	100.00	100.00

Sumber : BPS (Hasil Susenas 2015 dan 2016)  
Source : BPS, Socio Economic Survey 2015-2016

Tabel/ 6.4 Banyaknya Pelanggan Air Bersih "Tirta Pakuan" Menurut Kategori di Kecamatan Bogor Selatan/Customers of Water Supply "Tirta Pakuan" by Category in Bogor Selatan Subdistrict 2017

No	Kelurahan/ <i>Village</i>	Rumah Tangga / <i>Households</i>								Sarana Sosial/ <i>Social</i>	
		1	2	3	4	5	6	7	8	1	2
(1)	(2)	(3)	(4)	(5)	(6)	(7)	(8)	(9)	(10)	(11)	(12)
001	Mulyaharja	0	136	237	106	26	6	0	0	8	7
002	Pamoyanan	0	102	317	99	24	256	185	26	9	3
003	Ranggamekar	0	132	242	91	21	143	8	1	8	4
004	Genteng	0	268	449	152	42	384	43	1	12	3
005	Kertamaya	0	317	717	275	58	13	3	3	12	11
006	Rancamaya	4	248	330	133	51	16	3	7	10	9
007	Bojongkerta	6	430	748	207	55	436	19	1	19	11
008	Harjasari	11	435	1,224	602	233	51	9	1	22	12
009	Muarasari	2	270	477	213	53	22	4	4	11	8
010	Pakuan	75	562	663	381	178	100	18	7	21	16
011	Cipaku	31	690	1,402	665	315	186	73	99	50	27
012	Lawanggintung	6	572	1,155	333	126	95	86	184	26	13
013	Batutulis	2	601	1,012	510	288	309	31	77	27	13
014	Bondongan	4	318	738	411	241	837	62	30	27	8
015	Empang	2	117	894	873	372	118	18	3	26	14
016	Cikaret	0	53	308	184	101	277	256	314	10	7
<i>Jumlah/Total</i> 2017		143	5 251	10 913	5 235	2 184	3 249	818	758	298	166
2016		844	5 805	5 533	2 124	1 228	1 709	374	156	199	205
2015		851	5 805	5 442	2 066	1 215	1 703	376	154	198	203
2014		849	5 540	4 711	1 791	987	1 559	306	143	179	187

Sumber : PDAM "TIRTA PAKUAN" Kota Bogor  
Source : Water supply of "Tirta Pakuan" Bogor

6.4 LANJUTAN  
*Continued*

No	Kelurahan/Village	Instansi Pem Gov	Industri/ <i>Manufacturing</i>		Niaga/ <i>Commerce</i>				Jumlah / Total	
			1	2	1	2	3	4		
			(14)	(15)	(16)	(17)	(18)	(19)		(20)
001	Mulyaharja	1	0	0	1	1	0	0	529	
002	Pamoyanan	3	0	1	5	57	3	0	1 090	
003	Ranggamekar	1	0	0	3	1	0	0	655	
004	Genteng	1	0	0	1	0	1	0	1 357	
005	Kertamaya	1	0	0	11	83	3	0	1 507	
006	Rancamaya	1	0	0	9	14	1	1	837	
007	Bojongkerta	2	0	0	3	9	0	0	1 946	
008	Harjasari	11	0	0	14	4	1	0	2 630	
009	Muarasari	9	0	0	4	4	19	0	1 100	
010	Pakuan	5	2	1	21	57	41	0	2 148	
011	Cipaku	10	0	0	100	123	12	1	3 784	
012	Lawanggintung	3	1	0	43	63	12	3	2 721	
013	Batutulis	2	0	0	15	18	3	0	2 908	
014	Bondongan	1	0	0	12	34	1	0	2 724	
015	Empang	4	0	0	21	48	0	0	2 510	
016	Cikaret	0	0	0	4	53	14	3	1 584	
<hr/>										
Jumlah/Total		2017	55	3	2	267	569	111	8	30 030
		2016	159	0	0	472	1096	260	36	20 201
		2015	157	0	0	475	1114	257	36	20 052
		2014	154	0	0	460	1116	254	35	20 032

Sumber : PDAM "TIRTA PAKUAN" Kota Bogor  
 Source : *Water supply of "Tirta Pakuan" Bogor*



## Hotel, Pos dan Telekomunikasi

### *Hotels, Post and Telecommunications*

Hotel, Pos dan Telekomunikasi /Hotels, Post and Telecommunications

Tabel/ Jumlah Hotel dan penginapan, Jumlah Situs/ Bangunan Bersejarah dan Jumlah Wisata Komersial Berbayar di Kecamatan Bogor Selatan  
Table 7.1 Number of hotels and installations, Number of Historic Sites/ Buildings and Total Commercial Tours Paid in Bogor Selatan Sub-district 2017

No	Kelurahan /Village	Jumlah Hotel dan penginapan /Number of hotels and installations			Jumlah Situs/Bangunan Bersejarah /Number of Historic Sites/ Buildings			Jumlah Wisata Komersial Berbayar /Total Commercial Tours Paid			
		hotel /hotels	wisma /installations	Jumlah/ Total	Pemerintah /Government	Non pemerintah /Non-government	Jumlah/ Total	Pemerintah /Government	Non pemerintah /Non-government	Jumlah/ Total	
(1)	(2)	(3)	(4)	(5)	(6)	(7)	(8)	(9)	(10)	(11)	
001	Mulyaharja	2	0	2	0	0	0	0	2	2	
002	Pamoyanan	0	0	0	0	0	0	0	0	0	
003	Ranggamekar	0	0	0	0	1	1	0	1	1	
004	Genteng	0	0	0	0	0	0	0	0	0	
005	Kertamaya	1	0	1	0	0	0	0	1	1	
006	Rancamaya	0	0	0	0	0	0	0	0	0	
007	Bojongkerta	0	0	0	0	0	0	0	0	0	
008	Harjasari	0	0	0	0	0	0	0	0	0	
009	Muarasari	2	0	2	0	0	0	0	0	0	
010	Pakuan	1	0	1	0	0	0	0	0	0	
011	Cipaku	0	1	1	0	0	0	0	1	1	
012	Lawangjantung	0	0	0	1	5	6	0	0	0	
013	Batutulis	0	0	0	2	4	6	0	0	0	
014	Bondongan	0	0	0	0	0	0	0	0	0	
015	Empang	0	0	0	1	4	5	0	0	0	
016	Cikaret	0	0	0	0	1	1	0	0	0	
Jumlah/Total		Unit/Units	6	1	7	4	15	19	0	5	5

Sumber : Kementerian Kebudayaan dan Pariwisata Kota Bogor  
Source : Ministry of Culture and Tourism Office of Bogor City

Hotel, Pos dan Telekomunikasi /Hotels, Post and Telecommunications

Tabel/ Jumlah Surat dan Paket Pos yang Dikirim melalui Kantor Pos Bogor Selatan  
Table 7.2 Number of Mail and Postal Package Sent via Post Office of Bogor Selatan 2013-2015

No	Perincian/Itemization	Satuan/ Unit	Tahun/Year		
			2013	2014	2015
(1)	(2)	(3)	(4)	(5)	(6)
1	Surat Biasa Reguler Mail	Pucuk	520		1 850
2	Surat Tercatat Registered letter	-	0		2
3	Pos Ekspres Express Post	-	951		282
4	Kilat Khusus Post Special delivery	Gram	2 377		4 585
5	Pos Paket Parcel post	Paket	195		52

Sumber : PT Pos Kota Bogor  
Source : Post Office of Bogor City

Hotel, Pos dan Telekomunikasi /Hotels, Post and Telecommunications

Tabel/  
Table 7.3 Jumlah wesel dan penerimaan/pembayaran wesel di Kantor Pos Bogor Selatan  
Total Revenue/Money Order Repayment through the Post Office of Bogor Selatan  
2013-2015

No	Perincian/Itemization	Satuan/ Unit	Tahun		
			2013	2014	2015
(1)	(2)	(3)	(4)	(5)	(6)
1	Penerimaan Acceptance				
	a. Jumlah Wesel Money Order	Helai	1 164		1 262
	b. Nilai / Value	000 000 Rp	1 117		1 038
2	Pembayaran kembali Repayment				
	a. Jumlah Wesel Money Order	Helai	807		691
	b. Nilai / Value	000 000 Rp	884		659

Sumber : PT Pos Kota Bogor  
Source : Post Office of Bogor City

Hotel, Pos dan Telekomunikasi /Hotels, Post and Telecommunications

Tabel/  
Table 7.4 Keberadaan Kantor pos/pos pembantu/rumah pos dan Perusahaan/agen jasa ekspedisi swasta di Kecamatan Bogor Selatan  
Existence of post /auxiliary post office/post house and private expedition service company/agent in Bogor Selatan sub-district  
2017

No	Kelurahan /Village	Keberadaan Kantor pos/pos pembantu/rumah pos /Existence of post /auxiliary post office / post house			Perusahaan/agen jasa ekspedisi swasta /private expedition service company/agent		
		beroperasi /operate	tidak beroperasi /not operating	tidak ada /no post office	beroperasi /operate	tidak beroperasi /not operating	tidak ada /no agent
(1)	(2)	(3)	(4)	(5)	(6)	(7)	(8)
001	Mulyaharja	0	0	1	1	0	0
002	Pamoyanan	0	0	1	0	0	1
003	Ranggamekar	0	0	1	0	0	1
004	Genteng	0	0	1	0	0	1
005	Kertamaya	1	0	0	0	0	1
006	Rancamaya	1	0	0	1	0	0
007	Bojongkerta	1	0	0	0	0	1
008	Harjasari	1	0	0	1	0	0
009	Muarasari	1	0	0	1	0	0
010	Pakuan	0	0	1	1	0	0
011	Cipaku	1	0	0	1	0	0
012	Lawangintung	1	0	0	1	0	0
013	Batutulis	0	0	1	1	0	0
014	Bondongan	1	0	0	1	0	0
015	Empang	0	0	1	1	0	0
016	Cikaret	0	0	1	1	0	0
Jumlah/Total		8	0	8	11	0	5

Ket. : Ada/Yes -1 Tidak/No -0

Sumber : Kantor Kecamatan Bogor Selatan  
Source : Bogor Selatan Subdistrict Office

Tabel/  
Table 7.5 Jumlah Menara Base Transceiver Station (BTS) di Kecamatan Bogor Selatan  
Number of Base Transceiver Station (BTS) Towers in Bogor Selatan sub-district  
2017

No	Kelurahan /Village	Jumlah Menara Base Transceiver Station (BTS) /Number of Base Transceiver Station (BTS) Towers
(1)	(2)	(3)
001	Mulyaharja	6
002	Pamoyanan	5
003	Ranggamekar	0
004	Genteng	3
005	Kertamaya	2
006	Rancamaya	1
007	Bojongkerta	4
008	Harjasari	2
009	Muarasari	1
010	Pakuan	4
011	Cipaku	7
012	Lawanggantung	2
013	Batutulis	2
014	Bondongan	0
015	Empang	9
016	Cikaret	2
Jumlah/Total Unit/Units		50

Sumber : Kantor Kecamatan Bogor Selatan

Source : Bogor Selatan Subdistrict Office





Pemukiman  
Settlement

Tabel/ 8.1 Jumlah Bangunan Menurut Jenisnya Menurut Kelurahan di Kecamatan Bogor Selatan /Number of Building by Type in Bogor Selatan Subdistrict 2016

No	Kelurahan/Village	Jenis Bangunan/Type of Building		Jumlah/Total
		Permanen/ Permanent	Tidak Permanen/ Impermanent	
(1)	(2)	(3)	(4)	(5)
1	Mulya Harja	5 750	478	6 228
2	Pamoyanan	3 663	435	4 098
3	Rangga Mekar	3 634	285	3 919
4	Genteng	1 912	158	2 070
5	Kerta Maya	1 840	129	1 969
6	Ranca Maya	1 612	119	1 731
7	Bojong Kerta	2 130	262	2 392
8	Harjasari	4 125	407	4 532
9	Muarasari	2 575	303	2 878
10	Pakuan	1 735	231	1 966
11	Cipaku	3 629	282	3 911
12	Lawanggintung	2 521	198	2 719
13	Batu Tulis	2 731	264	2 995
14	Bondongan	3 466	224	3 690
15	Empang	4 276	417	4 693
16	Cikaret	4 795	336	5 131
Jumlah/Total		50 394	4 528	54 922

Sumber : Kantor Kecamatan Bogor Selatan  
Source : Bogor Selatan Subdistrict Office

Pemukiman/Settlement

Tabel/ 8.2 Jumlah Rumahtangga Menurut Status Kepemilikan Bangunan Tempat Tinggal di Kecamatan Bogor Selatan/Number of Households by Ownership of Residential Building in Bogor Selatan Subdistrict 2015-2016

No	Status Kepemilikan/ Ownership Status	Jumlah/Number		Persentase/Percentage	
		2015	2016	2015	2016
(1)	(2)	(3)	(4)	(5)	(6)
1	Milik Sendiri One's own	40 324	40 446	84.82	83.90
2	Sewa/Rent	1 722	2 947	3.62	6.11
3	Kontrak Contract	943	2 247	1.98	4.66
4	Lainnya/Others	4 553	2 566	9.58	5.32
Jumlah/Total		47 542	48 206	100.00	100.00

Sumber : BPS, Survey Sosial Ekonomi Nasional, 2015-2016  
Source : BPS, Socio Economic Survey, 2015-2016

Pemukiman/Settlement

Tabel/ 8.3 Jumlah Rumahtangga Menurut Jenis Atap Bangunan Tempat Tinggal di Kec. Bogor Selatan/Number of Households by Type of Roofs of Residential Buildings in Bogor Selatan Subdistrict 2015-2016

No	Jenis Atap Rumah / Type of Roof	Jumlah/Number		Persentase/Percentage	
		2015	2016	2015	2016
(1)	(2)	(3)	(4)	(5)	(6)
1	Beton/Concrete	744	753	1.56	1.56
2	Genteng/Roof Tiles	44 164	44 776	92.89	92.88
3	Asbes/Asbestos	2 488	2 563	5.23	5.32
4	Lainnya/Others	146	114	0.31	0.24
Jumlah/Total		47 542	48 206	100.00	100.00

Sumber : BPS, Survey Sosial Ekonomi Nasional, 2015-2016  
Source : BPS, Socio Economic Survey, 2015-2016

**Tabel/**  
**Table** 8.4 Jumlah Rumah tangga Menurut Jenis Lantai Tempat Tinggal di Kec. Bogor Selatan  
*Number of Households by Type of Floor of Residential Buildings in Bogor Selatan Subdistrict 2015-2016*

No	Jenis Lantai Rumah / Type of Floor	Jumlah/Number		Persentase/Percentage	
		2015	2016	2015	2016
(1)	(2)	(3)	(4)	(5)	(6)
1	Marmer/Keramik Marble/Ceramic	35 096	35 392	73.82	73.42
2	Tegel/Teraso Terrazzo	2 173	2 222	4.57	4.61
3	Semen/Cement	10 206	10 544	21.47	21.87
4	Lainnya/Others	67	48	0.14	0.10
Jumlah/Total		47 542	48 206	100.00	100.00

Sumber : BPS, Survey Sosial Ekonomi Nasional, 2015-2016  
Source : BPS, Socio Economic Survey, 2015-2016

**Tabel/**  
**Table** 8.5 Jumlah Rumah tangga Menurut Luas Lantai Tempat Tinggal di Kec. Bogor Selatan  
*Number of Households by Floor Area of Residential Buildings in Bogor Selatan Subdistrict 2015-2016*

No	Luas Lantai Tempat tinggal/ Floor Area of Residence (m <sup>2</sup> )	Jumlah/Number		Persentase/Percentage	
		2015	2016	2015	2016
(1)	(2)	(3)	(4)	(5)	(6)
1	< 20	263	312	0.55	0.65
2	20 - 49	12 318	12 522	25.91	25.98
3	50 - 99	23 892	24 158	50.25	50.11
4	100 - 149	7 733	7 848	16.27	16.28
5	150 +	3 336	3 366	7.02	6.98
Jumlah/Total		47 542	48 206	100.00	100.00

Sumber : BPS, Survey Sosial Ekonomi Nasional, 2015-2016  
Source : BPS, Socio Economic Survey, 2015-2016



Sensus  
Penduduk  
2020

# DATA

## MENCERDASKAN BANGSA

*-Enlighten The Nation-*



**BADAN PUSAT STATISTIK  
KOTA BOGOR**

***BPS-Statistic of Bogor Municipality***

Jl. Layungsari III No. 13 Bogor 16132 Jawa Barat

Telp. (0251) 8324579; Faks. (0251) 8327641

Email: [bps3271@bps.go.id](mailto:bps3271@bps.go.id)

Website: <http://bogokota.bps.go.id>