

# KECAMATAN SAMBAS DALAM ANGKA 2021



<https://sambas.bps.go.id>



**KECAMATAN  
SAMBAS  
DALAM ANGKA  
2021**



## **KECAMATAN SAMBAS DALAM ANGKA 2021**

**ISSN/ISBN** : -  
**No. Publikasi** : 61010.2113  
**Katalog** : 1102001.6101040

**Ukuran Buku** : 14,8 cm x 21 cm  
**Jumlah Halaman** : xii + 63 Halaman

**Naskah:**

Badan Pusat Statistik Kabupaten Sambas

**Penyunting:**

Badan Pusat Statistik Kabupaten Sambas

**Gambar Kover:**

Badan Pusat Statistik Kabupaten Sambas

**Diterbitkan oleh:**

©Badan Pusat Statistik Kabupaten Sambas

**Dicetak Oleh:**

Badan Pusat Statistik Kabupaten Sambas

**Dilarang mengumumkan, mendistribusikan, mengomunikasikan, dan/atau menggandakan sebagian atau seluruh isi buku ini untuk tujuan komersial tanpa izin tertulis dari Badan Pusat Statistik**

## KATA PENGANTAR

Kecamatan Sambas Dalam Angka 2021 merupakan publikasi lanjutan dari publikasi yang telah kami terbitkan sebelumnya.

Penerbitan publikasi ini semata-mata untuk memberikan suatu gambaran tentang keadaan geografi, penduduk serta keadaan sosial dan ekonomi di daerah ini.


Data yang disajikan dalam publikasi ini tidak jauh berbeda dengan penerbitan sebelumnya, dan secara umum memuat data primer hasil survei BPS serta data sekunder yang dihimpun dari dinas/instansi baik di tingkat kecamatan maupun kabupaten.

Untuk penerbitan selanjutnya kami tetap mengharapkan adanya saran dari berbagai pihak. Selanjutnya kami mengucapkan terima kasih kepada Camat dan jajarannya di wilayah Kecamatan Sambas yang telah membantu terbitnya publikasi ini.

Semoga publikasi ini bermanfaat bagi kita semua.

Sambas, September 2021

Kepala Badan Pusat Statistik  
Kabupaten Sambas,



**Mochamad Su'udi SST, M.E.**



## DAFTAR ISI

Kata Pengantar .....	iii
Daftar Isi .....	v
Daftar Tabel .....	vii
Daftar Grafik .....	xi
BAB 1 Geografi .....	1
BAB 2 Pemerintahan .....	9
BAB 3 Penduduk dan Angkatan Kerja .....	21
BAB 4 Sosial .....	29
BAB 5 Pertanian .....	49
BAB 6 Energi .....	59



## DAFTAR TABEL

	Hal
<b>Bab 1. Geografi</b>	
1.1. Letak Geografi Kecamatan Sambas Menurut Garis Lintang dan Bujur	5
1.2. Batas Administrasi Kecamatan Sambas Menurut Arah Mata Angin	5
1.3. Luas Wilayah Kecamatan Sambas Menurut Desa 2020	6
1.4. Jarak Antara Kecamatan Sambas Dengan Beberapa Desa Melalui Darat (Km)	7
<b>Bab 2. Pemerintahan</b>	
2.1. Nama-nama Camat Yang Pernah/Masih Menjabat Di Kecamatan Sambas	13
2.2. Banyaknya Pegawai Di Kecamatan Sambas Menurut Jenis Kelamin dan Golongan 2020	14
2.3. Nama-Nama Kepala Desa Yang Masih Menjabat Di Kecamatan Sambas 2020	15
2.4. Banyaknya RT dan RW Berdasarkan Dusun Di Kecamatan Sambas 2020	16
2.5. Banyaknya Dusun, RT, dan RW Di Kecamatan Sambas 2020	19
<b>Bab 3. Penduduk dan Angkatan Kerja</b>	
3.1. Penduduk Kecamatan Sambas Menurut Jenis Kelamin 2020	25
3.2. Penduduk Kecamatan Sambas Menurut Jenis Kelamin dan Sex Ratio 2020	26
3.3. Kepadatan Penduduk Kecamatan Sambas 2020	27
3.4. Penduduk Kecamatan Sambas Menurut Golongan Umur Dan Jenis Kelamin 2020	28
<b>Bab 4. Sosial</b>	
4.1.1. Banyaknya Sekolah Menurut Tingkat Pendidikan di Kecamatan Sambas Tahun 2020	33



4.1.2.	Banyaknya Sekolah Taman Kanak-kanak (TK), Guru & Murid di Kecamatan Sambas 2020	34
4.1.3.	Banyaknya Sekolah Dasar (SD), Madrasah Ibtidaiyah (MI), Guru & Murid, di Kecamatan Sambas 2020	35
4.1.4.	Banyaknya Sekolah Menengah Pertama (SMP), Madrasah Tsanawiyah (MTS), Guru & Murid, di Kecamatan Sambas 2020	36
4.1.5.	Banyaknya Sekolah Menengah Atas (SMA), Madrasah Aliyah (MA), Guru & Murid di Kecamatan Sambas 2020	37
4.1.6.	Banyaknya Sekolah Menengah Kejuruan (SMK), Guru & Murid di Kecamatan Sambas 2020	38
4.2.1.	Banyaknya Fasilitas Kesehatan di Kecamatan Sambas 2020	38
4.2.2.	Banyaknya Puskesmas Menurut Jenisnya di Kecamatan Sambas 2020	40
4.2.3.	Banyaknya Tenaga Kesehatan di Kecamatan Sambas 2020	41
4.2.4.	Banyaknya Tenaga Dokter Menurut Jenisnya di Kecamatan Sambas 2020	42
4.2.5.	Jumlah Sasaran Ibu Hamil Melakukan K1 Dan K4 di Kecamatan Sambas 2020	43
4.2.6.	Realisasi Pencapaian Akseptor KB Baru dan KB Aktif Menurut Alat Yang Digunakan di Kecamatan Sambas 2020	44
4.2.7.	Banyaknya Sarana Pelayanan KB Nasional di Kecamatan Sambas 2020	45
4.3.1.	Banyaknya Rumah Ibadah Menurut Jenis Agama di Kecamatan Sambas 2020	46
4.3.2.	Banyaknya Nikah, Talak, Cerai Dan Rujuk di Kecamatan Sambas 2017 – 2020	47

**Bab 5. Pertanian**

5.1.	Penggunaan Lahan Pertanian Sawah Di Kecamatan Sambas 2020	53
5.2.	Luas Penggunaan Lahan Pertanian Bukan Sawah Di Kecamatan Sambas 2020	54
5.3.	Penggunaan Lahan Pertanian Sawah, Pertanian Bukan Sawah dan Bukan Pertanian Di Kecamatan Sambas (Ha) 2020	55
5.4.	Luas Area Tanaman dan Produksi Perkebunan Menurut Jenisnya Di Kecamatan Sambas 2020	56
5.5.	Populasi Dan Pemetongan Ternak Menurut Jenis Ternak Di Kecamatan Sambas 2020	57
5.6.	Produksi dan Nilai Produksi Perikanan Laut, Perairan Umum dan Budidaya Di Kecamatan Sambas 2020	58

**Bab 6. Energi**

6.1.	Banyaknya Rumah Tangga (KK) Pemakai Listrik di Kecamatan Sambas Tahun 2020	63
------	----------------------------------------------------------------------------	----

<https://sambaskab.bps.go.id>



## DAFTAR GRAFIK

		Hal
Grafik 1.	Luas Wilayah Kecamatan Sambas Menurut Desa 2020	4
Grafik 2.	Banyaknya RT, RW dan Dusun per Desa di Kecamatan Sambas Tahun 2020	12
Grafik 3.	Penduduk Kecamatan Sambas Berdasarkan Jenis Kelamin Tahun 2020	24
Grafik 4.	Banyaknya Jumlah Sekolah di Kecamatan Sambas Tahun 2020	32
Grafik 5.	Penggunaan Lahah Pertanian Sawah, Pertanian Bukan Sawah, dan Bukan Pertanian di Kecamatan Sambas 2020	52
Grafik 6.	Banyaknya Rumah Tangga (KK) Pengguna Listrik di Kecamatan Sambas Tahun 2020	62





# 1. GEOGRAFI



**Luas Wilayah Kecamatan Sambas 246,66 Km<sup>2</sup> dengan  
Desa Lumbang sebagai Desa Terluas dan  
Desa Pasar Melayu merupakan Desa Terkecil.**

Sumber : BPN Kabupaten Sambas





### 1.1. Letak Wilayah

Kecamatan Sambas terletak di sebelah timur Ibu Kota Kabupaten Sambas atau diantara  $1^{\circ}11'20''$  Lintang Utara serta  $1^{\circ}24'48''$  Lintang Utara dan  $109^{\circ}09'16''$  Bujur Timur serta  $109^{\circ}26'23''$  Bujur Timur.

Secara administratif, batas wilayah Kecamatan Sambas adalah:

- Utara : Kecamatan Teluk Keramat dan Kec. Sejangkung
- Selatan : Kecamatan Sebawi dan Kecamatan Subah
- Barat : Kecamatan Sebawi
- Timur : Kecamatan Subah dan Kecamatan Sajad

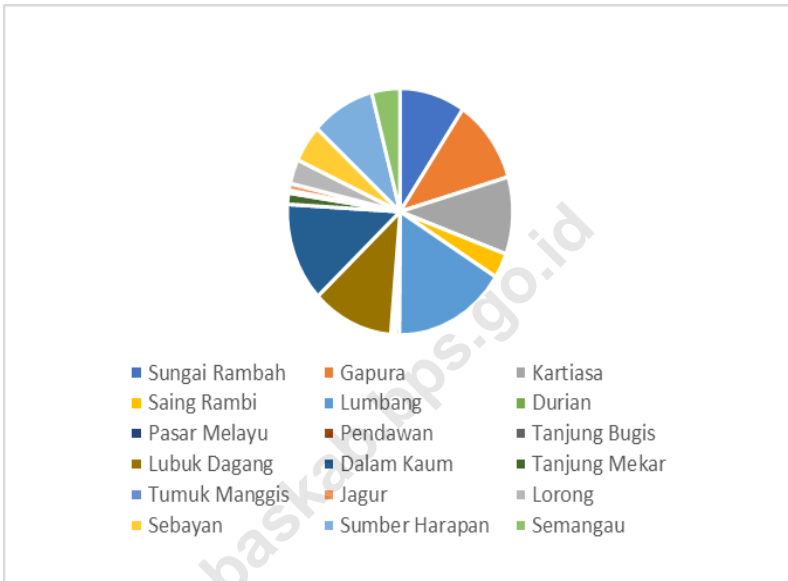
### 1.2. Luas Wilayah

Luas Kecamatan Sambas adalah  $246,66 \text{ km}^2$  atau sekitar 3,86 persen dari luas wilayah Kabupaten Sambas.

Kecamatan Sambas terdiri dari 18 desa. Desa terluas adalah Desa Lumbang dengan luas sekitar  $40,00 \text{ km}^2$  persegi atau 16,22 persen dari luas Kecamatan Sambas. Sedangkan untuk desa terkecil adalah Desa Pasar Melayu dengan luas sebesar  $0,43 \text{ km}^2$  persegi atau 0,17 persen dari luas Kecamatan Sambas.



**GRAFIK 1. LUAS WILAYAH KECAMATAN SAMBAS  
MENURUT DESA  
2020**



**TABEL : 1.1.**  
**LETAK GEOGRAFI KECAMATAN SAMBAS**  
**MENURUT GARIS LINTANG DAN BUJUR**

Letak Geografis	Keterangan
[1]	[2]
Lintang	1 <sup>0</sup> 11 <sup>1</sup> 20 <sup>"</sup> - 1 <sup>0</sup> 24 <sup>1</sup> 48 <sup>"</sup>
Bujur	109 <sup>0</sup> 09 <sup>1</sup> 16 <sup>"</sup> - 109 <sup>0</sup> 26 <sup>1</sup> 23 <sup>"</sup>

Sumber : Badan Pertanahan Nasional Kabupaten Sambas

**TABEL : 1.2.**  
**BATAS ADMINISTRASI KECAMATAN SAMBAS**  
**MENURUT ARAH MATA ANGIN**

Arah Mata Angin	Berbatasan Dengan
[1]	[2]
Utara	Kecamatan Teluk Keramat & Kecamatan Sejangkung
Selatan	Kecamatan Sebawi & Kecamatan Subah
Barat	Kecamatan Sebawi
Timur	Kecamatan Subah & Sajad

Sumber : Kantor Camat Sambas

**TABEL : 1.3.**  
**LUAS WILAYAH KECAMATAN SAMBAS MENURUT DESA**  
**2020**

No.	Desa/Kelurahan	Luas (Km <sup>2</sup> )	Persentase Terhadap Luas Kecamatan (%)
[1]	[2]	[3]	[4]
1.	Sungai Rambah	23,20	9,41
2.	Gapura	27,26	11,02
3.	Kartiasa	25,00	10,14
4.	Saing Rambi	8,10	3,29
5.	Lumbang	40,00	16,22
6.	Durian	1,35	0,55
7.	Pasar Melayu	0,43	0,17
8.	Pendawan	0,80	0,32
9.	Tanjung Bugis	0,48	0,19
10.	Lubuk Dagang	28,75	11,66
11.	Dalam Kaum	32,00	12,98
12.	Tanjung Mekar	3,62	1,47
13.	Tumuk Manggis	0,89	0,36
14.	Jagur	2,20	0,89
15.	Lorong	7,92	3,21
16.	Sebayan	12,10	4,91
17.	Sumber Harapan	22,56	9,15
18.	Semangau	10,00	4,06
Jumlah		246,66	100,00

Sumber : Badan Pertanahan Nasional Kabupaten Sambas

**TABEL : 1.4.**  
**JARAK ANTARA KECAMATAN SAMBAS**  
**DENGAN BEBERAPA DESA MELALUI DARAT**  
**( Km )**

No.	Antar Kota	Jarak (Km)
[1]	[2]	[3]
1.	Sungai Rambah	7,0
2.	Gapura	14,0
3.	Kartiasa	4,0
4.	Saing Rambli	3,0
5.	Lumbang	3,5
6.	Durian	1,0
7.	Pasar Melayu	1,1
8.	Pendawan	1,3
9.	Tanjung Bugis	1,5
10.	Lubuk Dagang	2,0
11.	Dalam Kaum	2,0
12.	Tanjung Mekar	1,1
13.	Tumuk Manggis	1,2
14.	Jagur	0,3
15.	Lorong	0,5
16.	Sebayan	4,0
17.	Sumber Harapan	9,0
18.	Semangau	12,0

Sumber : Kantor Camat Sambas



## 2. PEMERINTAHAN



Pada Tahun 2020, terdapat **58** Dusun, **96** RW,  
dan **242** RT di Kecamatan Sambas

Sumber : Kantor Camat Sambas





## **2.1. Perangkat Kecamatan**

Struktur organisasi pemerintahan Kecamatan Sambas merupakan struktur organisasi Kecamatan pada umumnya yaitu terdiri dari Camat, Sekcam, Kasubbag Penyusunan Program dan Keuangan, Kasubbag Umum dan Kepegawaian, Kasi Tata Pemerintahan, Kasi PMD, Kasi Kesejahteraan Sosial dan Informasi dan Kasi Trantib-Umum.

Mutasi dan pergantian pucuk pimpinan adalah sesuatu hal yang biasa terjadi dalam suatu organisasi demi kemajuan dan kepentingan organisasi itu sendiri. Sejak terbentuknya Kecamatan Sambas, terhitung sudah 15 orang yang menjabat sebagai Camat Sambas.

## **2.2. Dusun**

Kecamatan Sambas terdiri dari 18 desa dengan 58 dusun. Rata-rata jumlah

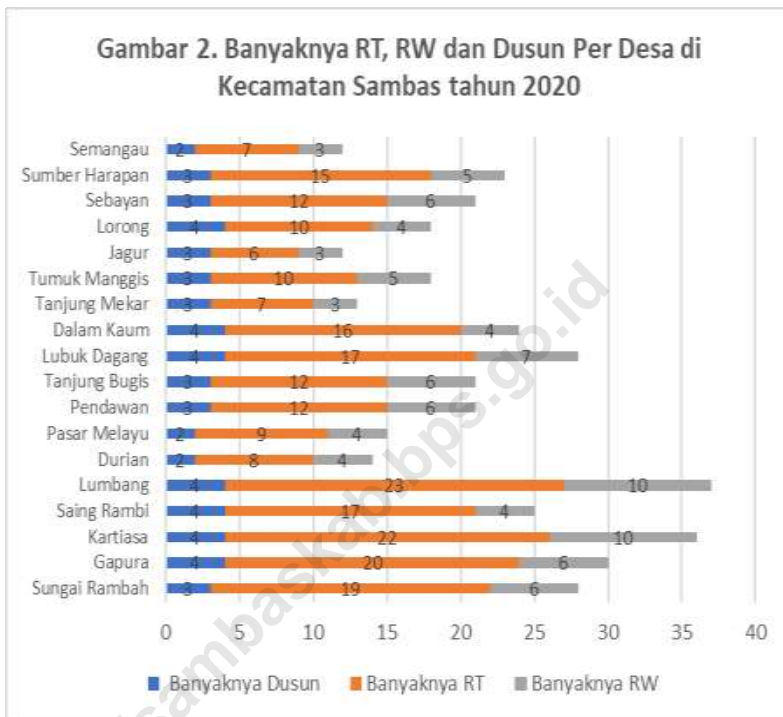
dusun per desa di Kecamatan Sambas sekitar 3 dusun per desa. Adapun desa dengan jumlah dusun terbanyak (4 dusun per desa) sebanyak 7 desa dan desa dengan jumlah dusun terkecil (2 dusun per desa) sebanyak 3 desa.

## **2.3. Rukun Warga dan Rukun Tetangga**

Kecamatan Sambas terdiri dari 18 desa dengan 58 dusun, 96 rukun warga (RW) dan 242 rukun tetangga (RT). Desa dengan jumlah RW terbanyak adalah Desa Kartiasa dan Desa Lumbang masing-masing ada 10 RW. Desa dengan jumlah RW nya sedikit adalah Desa Tanjung Mekar, Desa Jagur, dan Desa Semangau masing-masing ada 3 RW. Untuk jumlah RT, desa yang memiliki RT terbanyak adalah Desa Lumbang dengan 23 RT dan desa yang memiliki RT paling sedikit adalah Desa Jagur dengan 6 RT.



Gambar 2. Banyaknya RT, RW dan Dusun Per Desa di Kecamatan Sambas tahun 2020



**TABEL : 2.1.**  
**NAMA-NAMA CAMAT YANG PERNAH/MASIH MENJABAT**  
**DI KECAMATAN SAMBAS**

No.	Nama-nama Camat	Periode
[1]	[2]	[3]
1.	Asmu'ie Mursal	1960 - 1962
2.	Abang Abdullah	1962 - 1971
3.	Yusran, BA	1971 - 1975
4.	Husin Kamaruddin, BA	1975 - 1980
5.	U.Asplan Ibrahim, BA	1980 - 1988
6.	Drs.Syamsuddin Yusuf	1988 - 1990
7.	Drs.M.Thamrin Djabak	1990 - 1993
8.	Drs.Zulkifli	1993 - 1998
9.	H.Marisah Syafi'ie, S.Sos	1998 - 1999
10.	Drs.H.Samingan. Z	1999 - 2001
11.	Uray Burhanuddin, S.Sos	2001 - 2010
12.	Yusran, S.Sos. M.Si	2010 - 2014
13.	Halibus, S.Sos	2014 - 2016
14.	Muzanni, S.Sos, M.AP	2017 - 2018
15.	Alfian, S.Sos, M.Si	2018 - sekarang

Sumber: Kantor Camat Sambas

**TABEL : 2.2.**  
**BANYAKNYA PEGAWAI DI KECAMATAN SAMBAS MENURUT JENIS KELAMIN DAN**  
**GOLONGAN**  
**2020**

No.	Instansi/Lembaga	Golongan								Jumlah		
		I		II		III		IV		L	P	
		L	P	L	P	L	P	L	P			
[1]	[2]	[3]	[4]	[5]	[6]	[7]	[8]	[9]	[10]	[11]	[12]	
1.	Kantor Camat	-	-	2	3	9	4	2	-	13	7	
2.	KUA	-	-	-	-	2	2	-	-	-	-	
3.	Mantri Tani	-	-	-	-	1	-	-	-	-	-	
4.	Puskesmas	1	-	2	11	14	57	2	2	19	70	
5.	UPT Pendidikan	-	-	1	-	1	1	4	1	5	2	
6.	Koramil	1	-	19	-	12	-	-	-	32		
7.	Polsek	-	-	24	2	4	-	-	-	28	2	
<b>Total</b>		<b>2</b>	<b>-</b>	<b>48</b>	<b>16</b>	<b>43</b>	<b>64</b>	<b>8</b>	<b>3</b>	<b>97</b>	<b>81</b>	

Sumber : Kantor Camat Sambas

**TABEL : 2.3.**  
**NAMA-NAMA KEPALA DESA YANG MASIH MENJABAT**  
**DI KECAMATAN SAMBAS**  
**2020**

No.	Desa/Kelurahan	Nama Kepala Desa
[1]	[2]	[3]
1.	Sungai Rambah	Suherman
2.	Gapura	Arwan
3.	Kartiasa	Edy Rakhman
4.	Saing Rambi	Ilham
5.	Lumbang	Mahmud Junaidi
6.	Durian	Marsudi
7.	Pasar Melayu	Heri Irawan
8.	Pendawan	Jumadi Bulyan
9.	Tanjung Bugis	Abdul Hadi
10.	Lubuk Dagang	Syuaib
11.	Dalam Kaum	Agustian
12.	Tanjung Mekar	Alfian Azizi
13.	Tumuk Manggis	Najamudin
14.	Jagur	Erwin Subeni
15.	Lorong	Ilham Adam
16.	Sebayan	Alinsan
17.	Sumber Harapan	Drs. Heri Kusnadi
18.	Semangau	Juniarto

Sumber : Kantor Camat Sambas

**TABEL : 2.4.**  
**BANYAKNYA RT DAN RW BERDASARKAN DUSUN DI KECAMATAN SAMBAS**  
**2020**

No.	Desa/Kelurahan	Jumlah Dusun	Nama Dusun	Banyaknya RT	Banyaknya RW
[1]	[2]	[3]	(4)	(5)	(6)
1.	Sungai Rambah	3	1. Sungai Pinang 1	5	2
			2. Setambah	6	2
			3. Sungai Pinang 2	8	2
2.	Gapura	4	1. Mentibar	4	2
			2. Perasak	4	1
			3. Sei Pungguk	6	2
			4. Segarau	6	1
3.	Kartiasa	4	1. Simpang	5	3
			2. Jaur	5	2
			3. Bindang	5	2
			4. Sekuyang	7	3
4.	Saing Rambi	4	1. Sunsung	6	1
			2. Tangga Mas	3	1
			3. Perigi Maram	4	1
			4. Rambi	4	1
5.	Lumbang	4	1. Nengen	5	2
			2. Keramat	5	2
			3. Penyengat	9	4
			4. Keramat Mutiara Indah	4	2
6.	Durian	2	1. Tunas Baru	4	2
			2. Kubu	4	2
7.	Pasar Melayu	2	1. Cempaka Putih	5	2
			2. Muhajirin	4	2

Sumber : Kantor Camat Sambas

Lanjutan Tabel 2.4

No.	Desa/Kelurahan	Jumlah Dusun	Nama Dusun	Banyaknya RT	Banyaknya RW
(1)	(2)	(3)	(4)	(5)	(6)
8.	Pendawan	3	1. Inti	4	2
			2. Kuala Sari	4	2
			3. Lumbang Sari	4	2
9.	Tanjung Bugis	3	1. Lubuk Bugis	4	2
			2. Lubuk Tanjung	4	2
			3. Angus Tanjung	4	2
10.	Lubuk Dagang	4	1. Dagang Timur	4	2
			2. Lubuk Lagak	6	2
			3. Dagang Barat	4	2
			4. Sebenua	3	1
11.	Dalam Kaum	4	1. Kaum	6	1
			2. Sukaraja	2	1
			3. Sukamantri	5	1
			4. Sukaramai	3	1
12.	Tanjung Mekar	3	1. Tanjung Rengas	2	1
			2. Tanjung Mentawa	3	1
			3. Keranji	2	1
13.	Tumuk Manggis	3	1. Timor	2	1
			2. Tumuk	3	2
			3. Manggis	5	2
14.	Jagur	3	1. Jawa Barat	2	1
			2. Jawa Timur	2	1
			3. Nagus	2	1

Sumber : Kantor Camat Sambas

Lanjutan Tabel 2.4

No.	Desa/Kelurahan	Jumlah Dusun	Nama Dusun	Banyaknya RT	Banyaknya RW
(1)	(2)	(3)	(4)	(5)	(6)
15.	Lorong	4	1. Siapat	3	1
			2. Turusan	3	1
			3. Batangan	2	1
			4. Betung	2	1
16.	Sebayan	3	1. Senyawan	4	2
			2. Sebambang	4	2
			3. Sadayan	4	2
17.	Sumber Harapan	3	1. Semberang I	6	2
			2. Semberang II	2	1
			3. Solor Medan	7	2
18.	Semangau	2	1. Hulu	3	1
			2. Hilir	4	2
Jumlah		58		242	96

Sumber : Kantor Camat Sambas

**TABEL : 2.5.**  
**BANYAKNYA DUSUN, RT, DAN RW DI KECAMATAN SAMBAS**  
**2020**

No.	Desa	Dusun	RT	RW	KK
[1]	[2]	[3]	[4]	[5]	[6]
1.	Sungai Rambah	3	19	6	917
2.	Gapura	4	20	6	1 020
3.	Kartiasa	4	22	10	1 638
4.	Saing Rambli	4	17	4	1 360
5.	Lumbang	4	23	10	1 520
6.	Durian	2	8	4	935
7.	Pasar Melayu	2	9	4	382
8.	Pendawan	3	12	6	92
9.	Tanjung Bugis	3	12	6	509
10.	Lubuk Dagang	4	17	7	765
11.	Dalam Kaum	4	16	4	1 290
12.	Tanjung Mekar	3	7	3	512
13.	Tumuk Manggis	3	10	5	629
14.	Jagur	3	6	3	383
15.	Lorong	4	10	4	1 034
16.	Sebayan	3	12	6	981
17.	Sumber Harapan	3	15	5	777
18.	Semangau	2	7	3	493
Jumlah		58	242	96	14 225

Sumber : Kantor Camat Sambas





## Jumlah Penduduk Kecamatan Sambas

## Kepadatan Penduduk Kecamatan Sambas

Sumber : Badan Pusat Statistik Kabupaten  
Sambas

57.295

Jiwa

232

Jiwa/Km<sup>2</sup>



# PENDUDUK DAN ANGKATAN KERJA



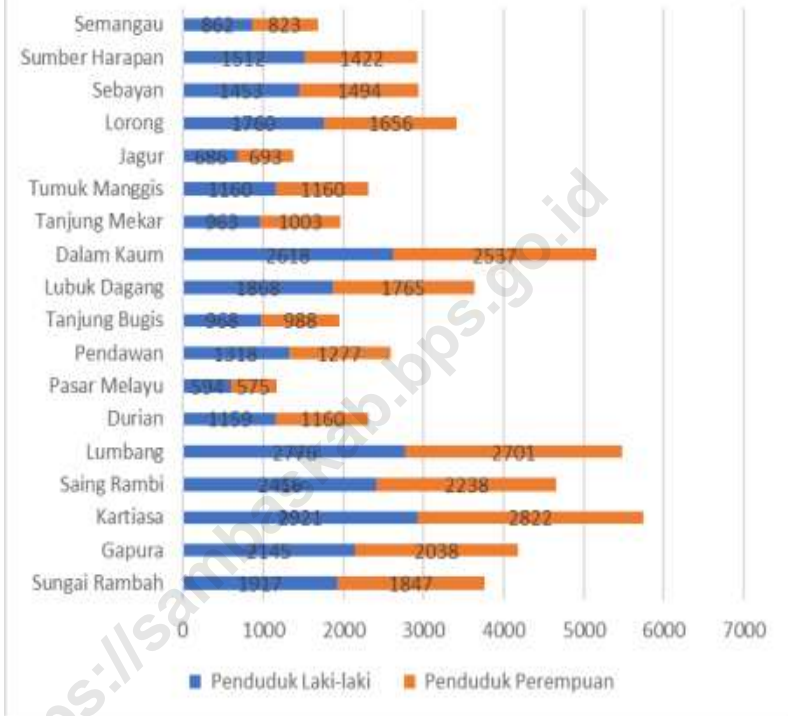


### 3.1. Penduduk

Berdasarkan hasil Sensus Penduduk 2020, Penduduk Kecamatan Sambas Tahun 2020 berjumlah 57.295 jiwa dengan kepadatan penduduk sekitar 213 jiwa per km persegi atau 988 jiwa per dusun. Jika dilihat berdasarkan jenis kelamin, jumlah penduduk perempuan lebih sedikit dibandingkan dari laki-laki atau bisa dikatakan bahwa setiap 100 penduduk perempuan terdapat 103 penduduk laki-laki.

Persebaran penduduk di Kecamatan Sambas tidak merata antar desa yang satu dengan desa lainnya. Desa Tanjung Bugis merupakan desa dengan tingkat kepadatan penduduk tertinggi yaitu sebesar 4.075 jiwa/km<sup>2</sup>. Sedangkan, Desa Lumbang, yang merupakan desa paling luas di Kecamatan Sambas, memiliki tingkat kepadatan penduduk paling rendah yaitu sebesar 137 jiwa/km<sup>2</sup>.

Gambar 3. Penduduk Kecamatan Sambas berdasarkan jenis Kelamin Tahun 2020



**TABEL : 3.1.**  
**PENDUDUK KECAMATAN SAMBAS MENURUT JENIS KELAMIN**  
**2020**

No.	Desa/Kelurahan	Laki-laki	Perempuan	Jumlah
[1]	[2]	[3]	[4]	[5]
1.	Sungai Rambah	1 917	1 847	3 764
2.	Gapura	2 145	2 038	4 183
3.	Kartiasa	2 921	2 822	5 743
4.	Saing Rambai	2 416	2 238	4 654
5.	Lumbang	2 776	2 701	5 477
6.	Durian	1 159	1 160	2 319
7.	Pasar Melayu	594	575	1 169
8.	Pendawan	1 318	1 277	2 595
9.	Tanjung Bugis	968	988	1 956
10.	Lubuk Dagang	1 868	1 765	3 633
11.	Dalam Kaum	2 618	2 537	5 155
12.	Tanjung Mekar	963	1 003	1 966
13.	Tumuk Manggis	1 160	1 160	2 320
14.	Jagur	686	693	1 379
15.	Lorong	1 760	1 656	3 416
16.	Sebayan	1 453	1 494	2 947
17.	Sumber Harapan	1 512	1 422	2 934
18.	Semangau	862	823	1 685
	2020	29 096	28 199	57 295
	2019	25 774	26 764	52 538
	2018	25 607	26 417	52 024
	2017	25 457	26 073	51 530

Sumber : Badan Pusat Statistik Kabupaten Sambas

**TABEL : 3.2.**  
**PENDUDUK KECAMATAN SAMBAS MENURUT JENIS KELAMIN**  
**DAN SEX RATIO**  
**2020**

No.	Desa/Kelurahan	Laki-laki	Perempuan	Sex Ratio
[1]	[2]	[3]	[4]	[5]
1.	Sungai Rambah	1 917	1 847	103,8
2.	Gapura	2 145	2 038	105,3
3.	Kartiasa	2 921	2 822	103,5
4.	Saing Rambli	2 416	2 238	108,0
5.	Lumbang	2 776	2 701	102,8
6.	Durian	1 159	1 160	99,9
7.	Pasar Melayu	594	575	103,3
8.	Pendawan	1 318	1 277	103,2
9.	Tanjung Bugis	968	988	98,0
10.	Lubuk Dagang	1 868	1 765	105,8
11.	Dalam Kaum	2 618	2 537	103,2
12.	Tanjung Mekar	963	1 003	96,0
13.	Tumuk Manggis	1 160	1 160	100,0
14.	Jagur	686	693	99,0
15.	Lorong	1 760	1 656	106,3
16.	Sebayan	1 453	1 494	97,3
17.	Sumber Harapan	1 512	1 422	106,3
18.	Semangau	862	823	104,7
	2020	29 096	28 199	103,20
	2019	25 774	26 764	96,30
	2018	25 607	26 417	96,93
	2017	25 457	26 073	97,64

Sumber : Badan Pusat Statistik Kabupaten Sambas

**TABEL : 3.3.**  
**KEPADATAN PENDUDUK KECAMATAN SAMBAS 2020**

No.	Desa/Kelurahan	Luas (km <sup>2</sup> )	Penduduk	Kepadatan Penduduk Per dusun	Kepadatan Penduduk Per km <sup>2</sup>
[1]	[2]	[3]	[4]	[5]	
1.	Sungai Rambah	23,20	3 764	1 255	162
2.	Gapura	27,26	4 183	1 046	153
3.	Kartiasa	25,00	5 743	1 436	230
4.	Saing Rambli	8,10	4 654	1164	575
5.	Lumbang	40,00	5 477	1 369	137
6.	Durian	1,35	2 319	1 160	1 718
7.	Pasar Melayu	0,43	1 169	585	2 719
8.	Pendawan	0,80	2 595	865	3 244
9.	Tanjung Bugis	0,48	1 956	652	4 075
10.	Lubuk Dagang	28,75	3 633	908	126
11.	Dalam Kaum	32,00	5 155	1 289	161
12.	Tanjung Mekar	3,62	1 966	655	543
13.	Tumuk Manggis	0,89	2 320	773	2 607
14.	Jagur	2,20	1 379	460	627
15.	Lorong	7,92	3 416	854	431
16.	Sebayan	12,10	2 947	982	244
17.	Sumber Harapan	22,56	2 934	978	130
18.	Semangau	10,00	1 685	843	169
	2020	246,66	57 295	988	232
	2019	246,66	52 538	906	213
	2018	246,66	52 024	897	211
	2017	246,66	51 530	888	209

Sumber : Badan Pusat Statistik Kabupaten Sambas



**TABEL : 3.4.**  
**PENDUDUK KECAMATAN SAMBAS MENURUT GOLONGAN UMUR**  
**DAN JENIS KELAMIN**  
**2020**

Golongan Umur	Laki-laki	Perempuan	Jumlah
[1]	[2]	[3]	[4]
0 - 14	8 246	7 707	15 953
15 - 64	19 433	18 574	38 007
65 +	1 417	1 918	3 335
2020	29 096	28 199	57 295
2019	26 764	25 774	52 538
2018	25 607	26 417	52 024
2017	25 457	26 073	51 530

Sumber : Badan Pusat Statistik Kabupaten Sambas

# 4. SOSIAL

Jumlah  
Puskesmas

**3**  
Puskesmas



Jumlah  
Dokter

**4 Dokter**



Jumlah Nakes  
Paramedis

**79 Paramedis**



Jumlah Nakes  
Non  
Paramedis

**16 Non Paramedis**



#### 4.1. Pendidikan

Keberhasilan proses pendidikan sangat tergantung oleh tersedianya sarana dan prasarana serta tenaga pengajar yang memadai. Pada tahun 2020, jumlah Sekolah Dasar (SD) dan Madrasah Ibtidaiyah (MI) sebanyak 32 sekolah, Sekolah Menengah Pertama (SMP) dan Madrasah Tsanawiyah (MTS) sebanyak 12 sekolah dan Sekolah Menengah Atas (SMA), Madrasah Aliyah (MA), dan Sekolah Menengah Kejuruan (SMK) sebanyak 13 sekolah.

Di tingkat SD/MI, jumlah murid mengalami penurunan begitu juga jumlah guru pada tahun 2020 mengalami penurunan dibandingkan tahun 2019. Pada tahun 2020, jumlah murid SD/MI sebanyak 6.899 orang dan jumlah guru SD/MI sebanyak 263 orang (menurun sebesar 15,97 persen). Rasio murid terhadap guru mencapai 23,13 yang menunjukkan setiap guru memiliki beban untuk mendidik 23 sampai 24 murid.

Di tingkat SMP/MTs, jumlah murid mengalami penurunan dari 3.462 orang di tahun 2019 menjadi 2.776 orang di tahun 2020. Sementara itu, jumlah guru pada tahun 2021 sebanyak 198 orang atau berkurang 8 orang dibandingkan tahun 2020. Adapun rasio murid terhadap guru mencapai 14,02 yang menunjukkan setiap guru memiliki beban mengajar sekitar 14 sampai 15 murid.

Untuk jenjang pendidikan menengah atas dan madrasah aliyah, jumlah

keseluruhan murid SMA/MA sebanyak 2.423 orang dan murid SMK sebanyak 1.237 orang di tahun 2020. Sementara itu untuk jumlah guru SMA/MA dan SMK masing-masing sebanyak 179 orang 89 orang. Rasio guru terhadap jumlah murid untuk jenjang SMA/MA dan SMK masing-masing sebesar 13,27 dan 13,90. Angka tersebut menunjukkan bahwa untuk setiap guru SMA/MA memiliki beban mengajar sekitar 13 sampai 14 murid dan untuk setiap guru SMK memiliki beban mengajar 13 sampai 14 murid.

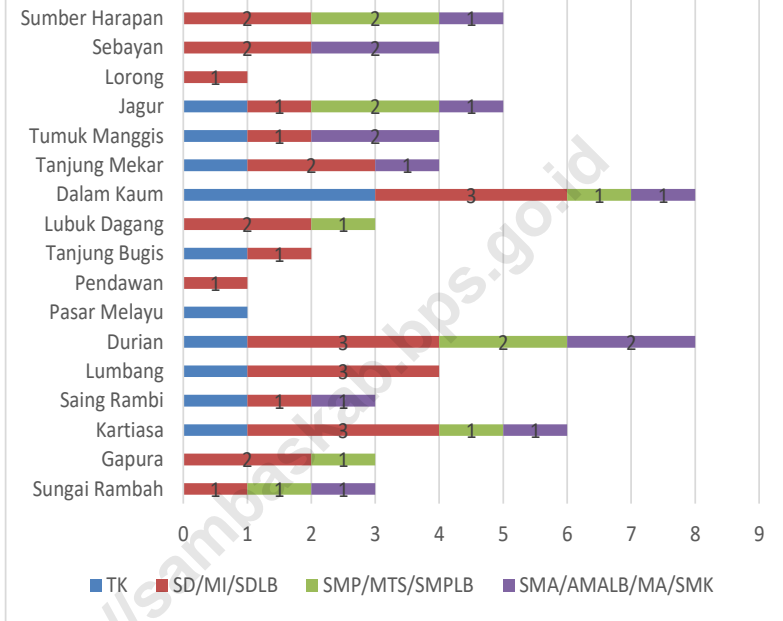
#### 4.2. Kesehatan

Sarana dan prasarana bidang kesehatan di Kecamatan Sambas pada tahun 2020 terdiri dari 2 unit rumah sakit, 3 unit puskesmas, 3 unit puskesmas pembantu dan 16 unit polindes, 52 unit posyandu dengan tenaga kesehatan sebanyak 100 orang.

#### 4.3. Agama

Negara Indonesia yang berdasarkan Pancasila dan UUD 1945 menjamin kehidupan umat beragama dan senantiasa mengembangkan kerukunan hidup antara pemeluk agama/kepercayaan guna membina kehidupan masyarakat dan sekaligus mengatasi berbagai masalah sosial budaya yang mungkin dapat menghambat kemajuan bangsa. Pada tahun 2020 jumlah prasarana peribadatan di Kecamatan Sambas sebanyak 144 unit yang terdiri dari 69 masjid, 46 surau, 14 mushalla, 5 gereja khatolik, 6 gereja protestan, 9 vihara dan 1 pura.

**Gambar 4 Banyaknya Jumlah Sekolah di Kecamatan Sambas Tahun 2020**



**TABEL : 4.1.1.**  
**BANYAKNYA SEKOLAH MENURUT TINGKAT PENDIDIKAN**  
**DI KECAMATAN SAMBAS TAHUN 2020**

No.	Desa/Kelurahan	Tingkat Pendidikan							
		T K		S D		SMP		SMA	
		Negeri	Swasta	Negeri	Swasta	Negeri	Swasta	Negeri	Swasta
[1]	[2]	[3]	[4]	[5]	[6]	[7]	[8]	[9]	[10]
1.	Sungai Rambah	-	-	2	-	1	-	1	-
2.	Gapura	-	-	3	-	1	-	-	-
3.	Kartiasa	-	1	3	-	1	-	1	-
4.	Saing Rambi	1	-	1	-	-	-	1	-
5.	Lumbang	-	1	3	-	-	-	-	-
6.	Durian	-	1	2	1	1	1	1	1
7.	Pasar Melayu	-	1	-	-	-	-	-	-
8.	Pendawan	-	-	1	-	-	-	-	-
9.	Tanjung Bugis	-	1	-	1	-	-	-	-
10.	Lubuk Dagang	-	-	2	-	1	-	-	-
11.	Dalam Kaum	-	3	2	1	-	1	-	1
12.	Tanjung Mekar	-	1	1	1	-	-	1	-
13.	Tumuk Manggis	-	1	1	-	-	-	1	1
14.	Jagur	-	1	1	-	2	-	-	1
15.	Lorong	-	-	1	-	-	-	-	-
16.	Sebayan	-	-	2	-	-	-	1	1
17.	Sumber Harapan	-	-	2	-	1	1	-	1
18.	Semangau	-	-	1	-	-	-	-	-
	2020	1	11	28	4	8	3	7	6
	2019	2	9	28	4	8	3	7	6
	2017	1	9	29	3	8	2	7	6
	2016	1	10	29	3	8	2	7	4

Sumber : Website Dapodik dan Kementerian Agama Kabupaten Sambas

**TABEL : 4.1.2.**  
**BANYAKNYA SEKOLAH TAMAN KANAK-KANAK (TK), GURU DAN MURID**  
**DI KECAMATAN SAMBAS**  
**2020**

No.	Desa/Kelurahan	Sekolah	Guru	Murid	Rasio Murid Thd Guru
[1]	[2]	[3]	[4]	[5]	[6]
1.	Sungai Rambah	-	-	-	-
2.	Gapura	-	-	-	-
3.	Kartiasa	1	4	0	0
4.	Saing Rambli	1	14	66	4,71
5.	Lumbang	-	-	-	-
6.	Durian	1	5	22	4,4
7.	Pasar Melayu	1	10	131	13,1
8.	Pendawan	1	2	11	5,50
9.	Tanjung Bugis	1	1	0	0
10.	Lubuk Dagang	-	-	-	-
11.	Dalam Kaum	3	11	37	3,36
12.	Tanjung Mekar	1	6	25	4,16
13.	Tumuk Manggis	1	4	10	2,5
14.	Jagur	1	3	9	3,0
15.	Lorong	-	-	-	-
16.	Sebayan	-	-	-	-
17.	Sumber Harapan	-	-	-	-
18.	Semangau	-	-	-	-
	2020	12	60	311	5,18
	2019	12	94	778	8,27
	2018	11	74	679	9,18
	2017	10	79	826	10,46

Sumber : *Website* Dapodik dan Kementerian Agama Kabupaten Sambas

**TABEL : 4.1.3**  
**BANYAKNYA SEKOLAH DASAR (SD), MADRASAH IBTIDAIYAH (MI),**  
**GURU DAN MURID DI KECAMATAN SAMBAS**  
**2020**

No.	Desa/Kelurahan	Sekolah	Guru	Murid	Rasio Murid Thd Guru
[1]	[2]	[3]	[4]	[5]	[6]
1.	Sungai Rambah	2	18	487	27.06
2.	Gapura	3	22	624	28.36
3.	Kartiasa	3	23	550	23.91
4.	Saing Rambli	1	12	322	26.83
5.	Lumbang	3	20	557	27.85
6.	Durian	3	32	624	19.50
7.	Pasar Melayu	-	-	-	-
8.	Pendawan	1	6	92	15.33
9.	Tanjung Bugis	1	6	137	22.83
10.	Lubuk Dagang	2	21	551	26.24
11.	Dalam Kaum	3	20	720	36.00
12.	Tanjung Mekar	2	22	669	30.41
13.	Tumuk Manggis	1	6	225	37.50
14.	Jagur	1	13	390	30.00
15.	Lorong	1	9	244	27.11
16.	Sebayan	2	12	189	15.75
17.	Sumber Harapan	2	15	291	19.40
18.	Semangau	1	6	227	37.83
	2020	32	263	6 899	23,13
	2019	32	313	7 242	23,13
	2018	32	327	6 936	21,21
	2017	32	383	7 217	18,84

Sumber : Website Dapodik dan Kementerian Agama Kabupaten Sambas



**TABEL : 4.1.4**  
**BANYAKNYA SEKOLAH MENENGAH PERTAMA (SMP),**  
**MADRASAH TSANAWIYAH (MTS), GURU DAN MURID**  
**DI KECAMATAN SAMBAS**  
**2020**

No.	Desa/Kelurahan	Sekolah	Guru	Murid	Rasio Murid Thd Guru
[1]	[2]	[3]	[4]	[5]	[6]
1.	Sungai Rambah	1	9	136	15.11
2.	Gapura	1	10	139	13.90
3.	Kartiasa	1	23	250	10.87
4.	Saing Rambi	-	-	-	-
5.	Lumbang	-	-	-	-
6.	Durian	2	47	706	15.02
7.	Pasar Melayu	-	-	-	-
8.	Pendawan	-	-	-	-
9.	Tanjung Bugis	-	-	-	-
10.	Lubuk Dagang	1	12	59	4.92
11.	Dalam Kaum	1	44	633	14.39
12.	Tanjung Mekar	1	3	56	18.67
13.	Tumuk Manggis	1	33	620	18.79
14.	Jagur	1	16	221	13.81
15.	Lorong	-	-	-	-
16.	Sebayan	-	-	-	-
17.	Sumber Harapan	2	20	231	11.55
18.	Semangau	-	-	-	-
	2020	12	198	2 776	14,02
	2019	11	206	3 462	16,80
	2018	11	213	3 633	17,09
	2017	10	215	3 481	16,19

Sumber : Website Dapodik dan Kementerian Agama Kabupaten Sambas

**TABEL : 4.1.5.**  
**BANYAKNYA SEKOLAH MENENGAH ATAS (SMA),**  
**MADRASAH ALIYAH (MA), GURU DAN MURID**  
**DI KECAMATAN SAMBAS 2020**

No.	Desa/Kelurahan	Sekolah	Guru	Murid	Rasio Murid Thd Guru
[1]	[2]	[3]	[4]	[5]	[6]
1.	Sungai Rambah	1	26	528	20.31
2.	Gapura	-	-	-	-
3.	Kartiasa	-	-	-	-
4.	Saing Rambli	1	24	264	11.00
5.	Lumbang	-	-	-	-
6.	Durian	1	13	108	8.31
7.	Pasar Melayu	-	-	-	-
8.	Pendawan	-	-	-	-
9.	Tanjung Bugis	-	-	-	-
10.	Lubuk Dagang	-	-	-	-
11.	Dalam Kaum	1	23	165	7.17
12.	Tanjung Mekar	1	22	328	14.91
13.	Tumuk Manggis	2	58	999	17.22
14.	Jagur	-	-	-	-
15.	Lorong	-	-	-	-
16.	Sebayan	-	-	-	-
17.	Sumber Harapan	1	12	31	2.58
18.	Semangau	-	-	-	-
	2020	8	179	2 423	13,27
	2019	8	187	2 482	13,27
	2018	8	176	2 443	13,88
	2017	8	179	2 411	13,47

Sumber : *Website* Dapodik dan Kementerian Agama Kabupaten Sambas

**TABEL : 4.1.6.**  
**BANYAKNYA SEKOLAH MENENGAH KEJURUAN (SMK), GURU DAN MURID**  
**DI KECAMATAN SAMBAS**  
**2020**

No.	Desa/Kelurahan	Sekolah	Guru	Murid	Rasio Murid Thd Guru
[1]	[2]	[3]	[4]	[5]	[6]
1.	Sungai Rambah	-	-	-	-
2.	Gapura	-	-	-	-
3.	Kartiasa	1	12	95	7,92
4.	Saing Rambli	-	-	-	-
5.	Lumbang	-	-	-	-
6.	Durian	1	37	769	20,78
7.	Pasar Melayu	-	-	-	-
8.	Pendawan	-	-	-	-
9.	Tanjung Bugis	-	-	-	-
10.	Lubuk Dagang	-	-	-	-
11.	Dalam Kaum	-	-	-	-
12.	Tanjung Mekar	-	-	-	-
13.	Tumuk Manggis	-	-	-	-
14.	Jagur	1	15	155	10,33
15.	Lorong	-	-	-	-
16.	Sebayan	1	19	200	10,53
17.	Sumber Harapan	1	6	18	3,00
18.	Semangau	-	-	-	-
	2020	5	89	1 237	13,90
	2019	4	82	1 619	19,74
	2018	4	70	1 475	20,09
	2017	4	65	1 306	20,09

Sumber : Website Dapodik

**TABEL : 4.2.1.**  
**BANYAKNYA FASILITAS KESEHATAN DI KECAMATAN SAMBAS**  
**2020**

No.	Desa/Kelurahan	RSU	Puskesmas	Pustu	Polindes/Pusling	Balai Pengobatan	Pos yandu
[1]	[2]	[3]	[4]	[5]	[6]	[7]	[8]
1.	Sungai Rambah	-	-	-	-	1	- 3
2.	Gapura	-	-	1	-	2	- 4
3.	Kartiasa	-	-	1	-	1	- 6
4.	Saing Rambi	-	1	-	-	1	- 5
5.	Lumbang	-	-	-	-	1	- 5
6.	Durian	1	-	-	-	1	- 1
7.	Pasar Melayu	-	-	-	-	1	- 1
8.	Pendawan	-	-	-	-	-	- 1
9.	Tanjung Bugis	-	-	-	-	1	- 2
10.	Lubuk Dagang	-	-	-	-	1	- 3
11.	Dalam Kaum	-	1	-	-	1	- 2
12.	Tanjung Mekar	-	-	-	-	1	- 3
13.	Tumuk Manggis	1	-	-	-	1	- 2
14.	Jagur	-	-	-	-	1	- 2
15.	Lorong	-	-	-	-	-	- 3
16.	Sebayan	-	-	1	-	1	- 4
17.	Sumber Harapan	-	1	-	-	-	- 4
18.	Semangau	-	-	-	-	1	- 1
	2020	2	3	3	-	16	- 52
	2019	2	3	3	-	16	- 52
	2018	2	3	3	-	16	- 52
	2017	2	3	3	-	16	- 43

Sumber : Dinas Kesehatan Kabupaten Sambas

**TABEL : 4.2.2.**  
**BANYAKNYA PUSKESMAS MENURUT JENISNYA**  
**DI KECAMATAN SAMBAS**  
**2020**

No.	Desa	Puskesmas		Pembantu	Puskesmas		Jumlah
		Dengan Rawat Inap	Tanpa Rawat Inap		Keliling		
					Darat	Air	
[1]	[2]	[3]	[4]	[5]	[6]	[7]	[8]
1.	Sungai Rambah	-	-	-	-	-	-
2.	Gapura	-	-	1	-	-	1
3.	Kartiasa	-	-	-	-	-	-
4.	Saing Rambai	-	1	1	-	-	2
5.	Lumbang	-	-	-	-	-	-
6.	Durian	-	-	-	-	-	-
7.	Pasar Melayu	-	-	-	-	-	-
8.	Pendawan	-	-	-	-	-	-
9.	Tanjung Bugis	-	-	-	-	-	-
10.	Lubuk Dagang	-	-	-	-	-	-
11.	Dalam Kaum	-	1	-	1	-	2
12.	Tanjung Mekar	-	-	-	-	-	-
13.	Tumuk Manggis	-	-	-	-	-	-
14.	Jagur	-	-	-	-	-	-
15.	Lorong	-	-	1	-	-	1
16.	Sebayan	-	-	-	-	-	-
17.	Sumber Harapan	-	1	-	-	-	1
18.	Semangau	-	-	-	-	-	-
	2020	-	3	3	1	-	7
	2019	-	3	3	1	-	7
	2018	-	1	3	-	1	5
	2017	-	1	3	-	-	5
	2016	-	1	3	-	1	5

Sumber : Puskesmas Sambas

**TABEL : 4.2.3.**  
**BANYAKNYA TENAGA KESEHATAN DI KECAMATAN SAMBAS**  
**2020**

No.	Desa/Kelurahan	Paramedis	Non Medis	Jumlah
[1]	[2]	[3]	[4]	[5]
1.	Sungai Rambah	1	-	1
2.	Gapura	3	-	3
3.	Kartiasa	2	-	2
4.	Saing Rambani	24	3	27
5.	Lumbang	1	-	1
6.	Durian	1	-	1
7.	Pasar Melayu	1	-	1
8.	Pendawan	-	-	-
9.	Tanjung Bugis	1	-	1
10.	Lubuk Dagang	1	-	1
11.	Dalam Kaum	14	9	23
12.	Tanjung Mekar	1	-	1
13.	Tumuk Manggis	1	-	1
14.	Jagur	1	-	1
15.	Lorong	1	-	1
16.	Sebayan	-	-	-
17.	Sumber Harapan	25	2	27
18.	Semangau	1	-	1
2020		79	16	93

Sumber : Puskesmas Sambas

Catatan Paramedis mencakup bidan, perawat, terapis gigi dan mulut. Non Medis mencakup apoteker, kesehatan masyarakat, farmasi, analis kesehatan, dan kesehatan lingkungan.

**TABEL : 4.2.4.**  
**BANYAKNYA TENAGA DOKTER MENURUT JENISNYA DI KECAMATAN SAMBAS**  
**2020**

No.	Desa/Kelurahan	Dokter Umum	Dokter Gigi	Dokter Spesialis	Jumlah
[1]	[2]	[3]	[4]	[5]	[6]
1.	Sungai Rambah	-	-	-	-
2.	Gapura	-	-	-	-
3.	Kartiasa	-	-	-	-
4.	Saing Ramban	1	-	-	1
5.	Lumbang	-	-	-	-
6.	Durian	-	-	-	-
7.	Pasar Melayu	-	-	-	-
8.	Pendawan	-	-	-	-
9.	Tanjung Bugis	-	-	-	-
10.	Lubuk Dagang	-	-	-	-
11.	Dalam Kaum	2	1	-	3
12.	Tanjung Mekar	-	-	-	-
13.	Tumuk Manggis	-	-	-	-
14.	Jagur	-	-	-	-
15.	Lorong	-	-	-	-
16.	Sebayan	-	-	-	-
17.	Sumber Harapan	1	-	-	1
18.	Semangau	-	-	-	-
2020		4	1	-	5

Sumber : Puskesmas Kecamatan Sambas

**TABEL : 4.2.5.**  
**JUMLAH SASARAN IBU HAMIL MELAKUKAN K1 DAN K4**  
**DI KECAMATAN SAMBAS**  
**2020**

No.	Desa	Ibu Hamil		
		Jumlah	K1	K4
[1]	[2]	[3]	[4]	[5]
1.	Sungai Rambah	76	74	54
2.	Gapura	87	101	79
3.	Kartiasa	121	130	124
4.	Saing Rambli	90	92	89
5.	Lumbang	110	92	58
6.	Durian	57	43	40
7.	Pasar Melayu	36	24	23
8.	Pendawan	65	31	28
9.	Tanjung Bugis	47	47	45
10.	Lubuk Dagang	78	70	65
11.	Dalam Kaum	89	118	113
12.	Tanjung Mekar	40	40	36
13.	Tumuk Manggis	45	54	51
14.	Jagur	36	28	24
15.	Lorong	79	66	58
16.	Sebayan	58	72	71
17.	Sumber Harapan	59	59	59
18.	Semangau	37	-	-
2020		1 210	1 411	1 010

Sumber : Puskesmas Kecamatan Sambas



**TABEL : 4.2.6.**  
**REALISASI PENCAPAIAN AKSEPTOR KB BARU DAN KB AKTIF**  
**MENURUT ALAT YANG DIGUNAKAN DI KECAMATAN SAMBAS**  
**2020**

No.	Jenis Alat Yang Digunakan	Akseptor	
		KB Baru	KB Aktif
[1]	[2]	[3]	[4]
1.	IUD	156	1 048
2.	K P	-	5
3.	K W	69	486
4.	Implant	10	239
5.	Suntik	842	2 075
6.	PIL	721	2 489
7.	KONDOM	39	94
8.	OV	-	-
	2020	1 837	6 436
	2019	1 752	6 436
	2018	2 346	6 804

Sumber : Badan Pemberdayaan Masyarakat dan KB Kabupaten Sambas

**TABEL : 4.2.7.**  
**BANYAKNYA SARANA PELAYANAN KB NASIONAL**  
**DI KECAMATAN SAMBAS**  
**2020**

No.	Jenis Sarana Pelayanan	Jumlah Sarana
[1]	[2]	[3]
1.	BPKB	1
2.	KKB	10
3.	PPKBD	18
4.	DBS/APOTIK	8
5.	KELOMPOK AKSEPTOR	54
.	2020	91
.	2019	91
.	2018	88
.	2017	88

Sumber/Source : BPPKB Kabupaten Sambas

**TABEL: 4.3.1.**  
**BANYAKNYA RUMAH IBADAH MENURUT JENIS AGAMA**  
**DI KECAMATAN SAMBAS**  
**2020**

No.	Desa/Kelurahan	Islam			Katholik		Protestan	Budha	Hindu
		Masjid	Surau	Musolla	Gereja	Kapel	Gereja	Vihara	Pura
[1]	[2]	[3]	[4]	[5]	[6]	[7]	[8]	[9]	[10]
1.	Sungai Rambah	4	1	4	-	-	-	1	-
2.	Gapura	5	4	-	-	-	-	-	-
3.	Kartiasa	4	7	1	-	-	1	1	-
4.	Saing Rambli	5	2	-	1	-	3	1	-
5.	Lumbang	5	5	-	-	-	-	1	-
6.	Durian	2	3	3	2	-	2	1	-
7.	Pasar Melayu	2	-	-	1	-	-	1	-
8.	Pendawan	1	1	1	-	-	-	-	-
9.	Tanjung Bugis	6	-	-	-	-	-	-	-
10.	Lubuk Dagang	6	5	2	-	-	-	1	-
11.	Dalam Kaum	6	2	-	-	-	-	-	1
12.	Tanjung Mekar	3	3	-	-	-	-	-	-
13.	Tumuk Manggis	3	1	-	-	-	-	-	-
14.	Jagur	2	-	-	-	-	-	1	-
15.	Lorong	2	6	-	-	-	-	-	-
16.	Sebayan	3	0	3	-	-	-	-	-
17.	Sumber Harapan	4	4	-	-	-	-	-	-
18.	Semangau	6	2	-	1	-	-	1	-
Jumlah		69	46	14	5	-	6	9	1

Sumber : KUA Kecamatan Sambas

**TABEL : 4.3.2.**  
**BANYAKNYA NIKAH, TALAK, CERAI DAN RUJUK**  
**DI KECAMATAN SAMBAS**  
**2018– 2020**

No.	Keterangan	Banyaknya		
		2018	2019	2020
[1]	[2]	[3]	[4]	[5]
1.	Nikah	406	332	337
2.	Talak	18	22	22
3.	Cerai	60	80	5
4.	Rujuk	0	15	15
5.	Lainnya	35	34	34
Jumlah		519	483	418

Sumber : KUA Kecamatan Sambas dan Pengadilan Agama Kabupaten Sambas



# 5. PERTANIAN



Penggunaan Lahan Pertanian Sawah  
di Kecamatan Sambas

Tadah hujan **1.260 Ha**

**85 Ha** Pasang Surut





Sub sektor tanaman bahan makanan merupakan salah satu sub sektor pada sektor pertanian. Sub sektor ini mencakup tanaman padi (padi sawah dan padi ladang), jagung, ubi kayu, ubi jalar, kacang tanah, kacang kedelai dan kacang hijau.

Pada tahun 2019 penggunaan lahan pertanian di Kecamatan Sambas 1345 Ha atau 13,45 km persegi. Luas tersebut tidak mengalami perubahan sejak tiga tahun terakhir yaitu dari tahun 2018, 2019 hingga 2020.

Luas tanaman perkebunan di Kecamatan Sambas pada tahun 2020 secara keseluruhan mencapai 5.852 hektar dengan produksi sebesar 2.546 ton. Tanaman karet memiliki luas 5.396 hektar dengan produksi 1890 ton. Luas

lahan kelapa sawit di Kecamatan Sambas sebesar 179 hektar dengan produksi 189 ton.

Luas penggunaan lahan sawah di Kecamatan Sambas semakin berkurang. Pada tahun 2020, lahan sawah berkurang sebesar 31,93 persen dari 19,76 km<sup>2</sup> pada tahun 2017 menjadi 13,45 km<sup>2</sup> pada tahun 2020. Luas lahan sawah tersebut hanya sebesar 5,45 persen dari luas wilayah Kecamatan Sambas. Sedangkan untuk lahan pertanian bukan sawah dan lahan bukan pertanian mengalami peningkatan. Adapun luas lahan pertanian bukan sawah dan lahan bukan pertanian masing-masing sebesar 81,03 persen dan 13,54 persen dari luas wilayah Kecamatan Sambas.



**GRAFIK 5. PENGGUNAAN LAHAN PERTANIAN SAWAH, PERTANIAN BUKAN SAWAH DAN BUKAN PERTANIAN DI KECAMATAN SAMBAS (Ha) 2020**



**TABEL : 5.1.**  
**PENGUNAAN LAHAN PERTANIAN SAWAH**  
**DI KECAMATAN SAMBAS**  
**2020**  
**(Hektar)**

No.	Jenis Lahan	Luas	
		Ha	Km <sup>2</sup>
[1]	[2]	[3]	[4]
1.	Irigasi	-	-
2.	Tadah hujan	1 260	12,6
3.	Rawa pasang surut	85	0,85
4.	Rawa lebak	-	-
	2020	1 345	13,45
	2019	1 345	13,45
	2018	1 345	13,45

Sumber : Dinas Pertanian dan Ketahanan Pangan Kabupaten Sambas

**TABEL : 5.2.**  
**LUAS PENGGUNAAN LAHAN PERTANIAN BUKAN SAWAH**  
**DI KECAMATAN SAMBAS**  
**2020**  
**(Hektar)**

No.	Jenis Lahan	Luas	
		Ha	Km <sup>2</sup>
[1]	[2]	[3]	[4]
1.	Tegal/kebun	5 363	53,63
2.	Ladang/huma	-	-
3.	Perkebunan	9 024	90,24
4.	Ditanami pohon / hutan rakyat	1 988	19,88
5.	Padang rumput / pengembalaan	8	0,008
6.	Hutan Negara	-	-
7.	Sementara tidak diusahakan	1 155	12,16
8.	Lainnya (Kolam, Tambak, Empang, Dll)	-	-
	2020	17 538	175,38
	2019	17 599	175,99
	2018	19 982	199,82

Sumber : Dinas Pertanian dan Ketahanan Pangan Kabupaten Sambas

**TABEL : 5.3.**  
**PENGUNAAN LAHAN PERTANIAN SAWAH, PERTANIAN BUKAN SAWAH DAN**  
**BUKAN PERTANIAN DI KECAMATAN SAMBAS (Ha)**  
**2020**

No.	Jenis Tanah	Luas (Hektar)
[1]	[2]	[3]
1.	Sawah	1 345
2.	Pertanian bukan sawah	17 538
3.	Bukan pertanian	5 783
Kecamatan Sambas		24 666

Sumber : Dinas Pertanian dan Ketahanan Pangan Kabupaten Sambas

**TABEL : 5.4.**  
**LUAS AREA TANAMAN DAN PRODUKSI PERKEBUNAN MENURUT JENISNYA**  
**DI KECAMATAN SAMBAS**  
**2020**

No.	Jenis Tanaman	Luas Tanaman (Ha)	Produksi (Ton)
[1]	[2]	[3]	[4]
1.	Karet	5 396	1 890
2.	Kelapa Dalam	-	-
3.	Kelapa Hibrida	-	-
4.	Kelapa Sawit	179	189
5.	Lada	117	379
6.	Kopi	41	74
7.	Kakao	3	1
8.	Sagu	111	12
9.	Pinang	5	1
10.	Tebu	-	-
11.	Cengkeh	-	-
	2020	5 852	2 546
	2019	5 852	2 546
	2018	5 846	2 145
	2017	5 844	2 097

Sumber : Dinas Pertanian dan Ketahanan Pangan Kabupaten Sambas

**TABEL : 5.5.**  
**POPULASI DAN PEMOTONGAN TERNAK MENURUT JENIS TERNAK**  
**DI KECAMATAN SAMBAS**  
**2020**  
**( Ekor)**

No.	Jenis Ternak	Populasi	Pemotongan
[1]	[2]	[3]	[4]
<b>Ternak Besar</b>			
1.	Sapi	915	1 047
2.	Kerbau	-	-
<b>Ternak Kecil</b>			
1.	Babi	306	288
2.	Kambing	797	499
<b>Unggas</b>			
1.	Ayam Ras Pedaging	487 217	327 999
2.	Ayam Ras Petelur	6 072	32 287
3.	Ayam Buras	21 067	21 087
4.	Itik	15 340	1 784
	2020	531 714	383 944
	2019	533 404	418 785
	2018	564 735	419 011
	2017	488 970	404 563

Sumber : Dinas Perikanan, Peternakan, dan Kesehatan Hewan Kabupaten Sambas

**TABEL : 5.6.**  
**PRODUKSI DAN NILAI PRODUKSI PERIKANAN LAUT,**  
**PERAIRAN UMUM DAN BUDIDAYA**  
**DI KECAMATAN SAMBAS**  
**2020**

No.	Jenis Perikanan	Produksi (Ton)	Nilai produksi (Jutaan Rupiah)
[1]	[2]	[3]	[4]
1.	Perikanan laut	-	-
2.	Perikanan Umum	17,38	571,08
3.	Budidaya	15,67	159,40
	2020	33,06	730,48
	2019	64,81	1 804,42
	2018	65,77	1 636,12

Sumber : Dinas Perikanan, Peternakan, dan Kesehatan Hewan Kabupaten Sambas



# ENERGI



## RUMAH TANGGA PENGGUNA LISTRIK

16.766 KK

PLN

NON PLN

Sumber : Kecamatan Sambas Dalam  
Angka 2021



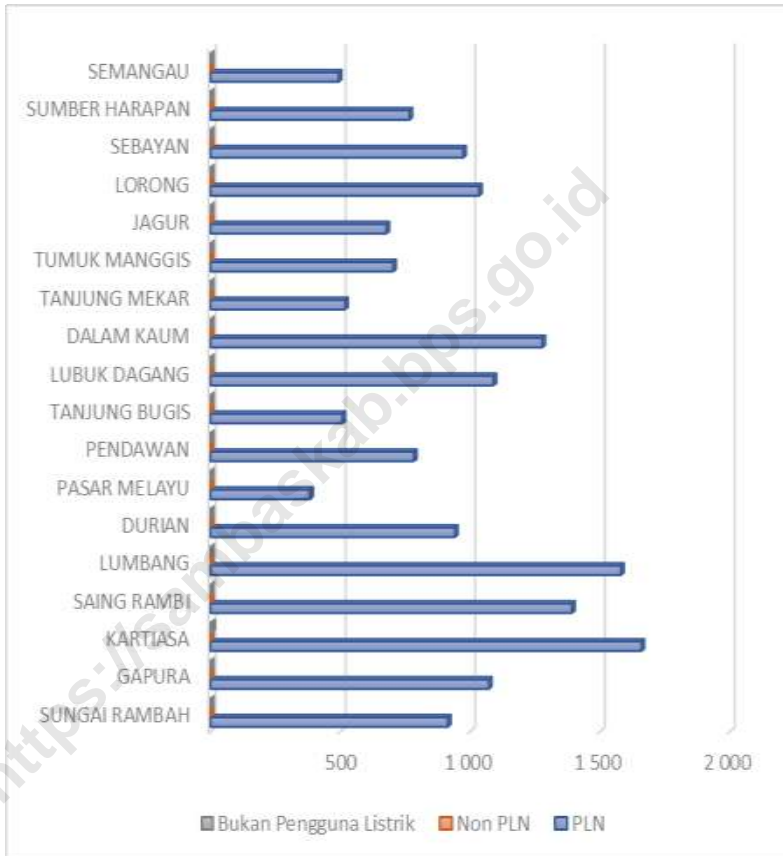


Tolak ukur kemajuan perekonomian suatu daerah salah satunya dapat dilihat dari perkembangan sarana, prasarana dan perkembangan unit-unit perekonomian yang ada di daerah tersebut.

Pada tahun 2020, jumlah rumah tangga (KK) di Kecamatan Sambas yang sudah di aliri listrik PLN ada sebanyak 16.766 KK. Sedangkan sisanya, yakni sebanyak 5 KK bukan pengguna listrik yaitu di Desa Kartiasa.

<https://sambaskab.bps.go.id>

**GRAFIK 6. BANYAKNYA RUMAH TANGGA (KK) PEMAKAI LISTRIK  
DI KECAMATAN SAMBAS TAHUN  
2020**



**TABEL : 6.1.**  
**BANYAKNYA RUMAH TANGGA (KK) PEMAKAI LISTRIK**  
**DI KECAMATAN SAMBAS TAHUN 2020**

No.	Nama Desa	Rumah Tangga (KK) Pengguna Listrik		Bukan Pengguna Listrik
		PLN	NON PLN	
[1]	[2]	[3]	[4]	
1.	Sungai Rambah	914	-	-
2.	Gapura	1 072	-	-
3.	Kartiasa	1 660	-	5
4.	Saing Ramban	1 392	-	-
5.	Lumbang	1 581	-	-
6.	Durian	941	-	-
7.	Pasar Melayu	383	-	-
8.	Pendawan	783	-	-
9.	Tanjung Bugis	508	-	-
10.	Lubuk Dagang	1 090	-	-
11.	Dalam Kaum	1 278	-	-
12.	Tanjung Mekar	518	-	-
13.	Tumuk Manggis	703	-	-
14.	Jagur	677	-	-
15.	Lorong	1 034	-	-
16.	Sebayan	973	-	-
17.	Sumber Harapan	766	-	-
18.	Semangau	493	-	-
<b>Jumlah</b>		<b>16 766</b>	<b>-</b>	<b>5</b>

Sumber : Podes 2020

**D A T A**

# **MENCERDASKAN BANGSA**



**BADAN PUSAT STATISTIK  
KABUPATEN SAMBAS**

Jalan Pembangunan, Dalam Kaum Sambas 79462

Telp./Fax (0562) 392817

Website : <https://sambaskab.bps.go.id>

Email : [bps6101@bps.go.id](mailto:bps6101@bps.go.id)