



# Kecamatan Gandusari Dalam Angka 2008



BADAN PUSAT STATISTIK KABUPATEN TRENGGALEK  
DAN BADAN PERENCANAAN PEMBANGUNAN KABUPATEN TRENGGALEK  
CENTRAL BOARD OF STATISTICS TRENGGALEK REGENCY  
AND DEVELOPMENT PLANNING BOARD OF TRENGGALEK REGENCY

## Katalogus Dalam Terbitan

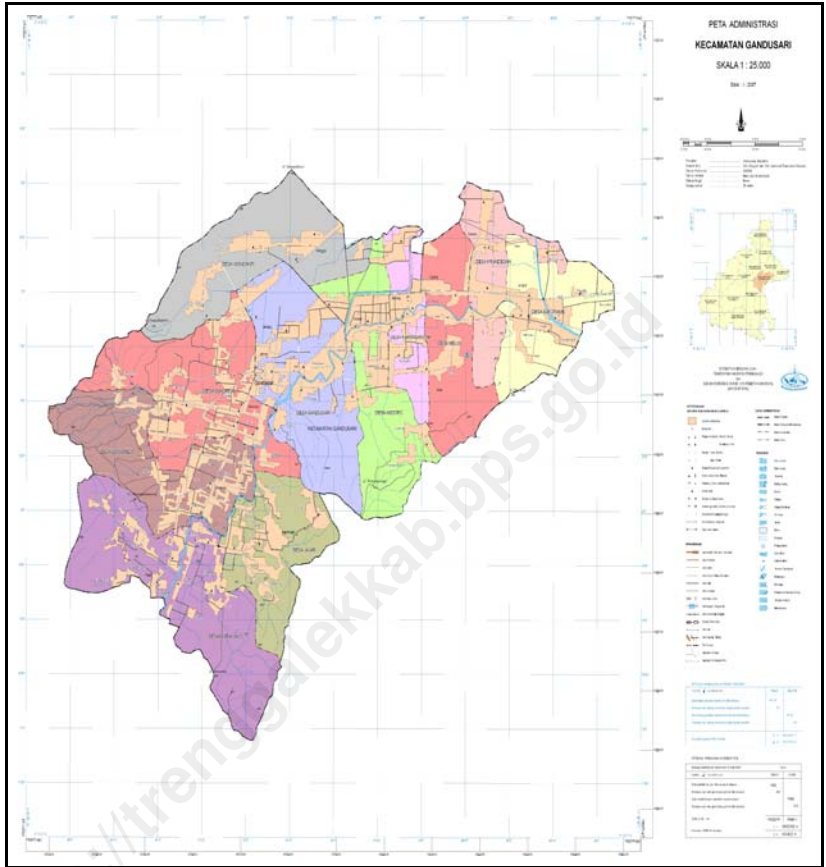
### KECAMATAN GANDUSARI DALAM ANGKA 2008

Nomor Publikasi : 35030.016  
Katalog BPS : 1403.3503080

Ukuran Buku : 22 Cm x 15 Cm  
Jumlah Halaman : 88 halaman  
Naskah : Koordinator Statistik Kecamatan  
Gandusari  
Tahun Terbit : 2008

Penyunting :  
Seksi Integrasi Pengolahan dan Diseminasi Statistik  
BPS Kabupaten Trenggalek

Diterbitkan Oleh :  
Badan Pusat Statistik Kabupaten Trenggalek  
dan Badan Perencanaan dan Pembangunan Kabupaten Trenggalek



Peta Wilayah Kecamatan Gandusari

## KATA PENGANTAR

**Kecamatan Gandusari Dalam Angka 2008** merupakan langkah awal dalam penyajian data sampai pada tingkat terkecil (*Small Area Statistics*). Penerbitan buku ini dimaksudkan untuk membantu memenuhi kebutuhan akan data statistik di tingkat kecamatan, untuk digunakan sebagai bahan perencanaan dan gambaran perkembangan pembangunan di wilayah Kecamatan Gandusari.

Kami menyadari bahwa dalam pengumpulan data, pengolahan data, dan penyajian data yang terdapat dalam buku ini masih banyak kelemahan dan kekurangan, Untuk itu kami selalu mengharap saran kritik guna perbaikan dan penyempurnaan penerbitan selanjutnya.

Kepada semua pihak yang telah membantu dalam penerbitan buku ini kami ucapkan terima kasih. Semoga penerbitan buku **Kecamatan Gandusari Dalam Angka 2008** ini bermanfaat bagi kita semua.

Gandusari, Juli 2008

Mitra Koordinator Statistik Kecamatan Gandusari  
Kabupaten Trenggalek

**LUTHFI ALFIANA R.**

## KATA SAMBUTAN

Teriring puji dan syukur kehadiran Tuhan Yang Maha Esa, yang telah memberikan rahmat, taufiq, dan hidayah-Nya sehingga buku **Kecamatan Gandusari Dalam Angka 2008** dapat diselesaikan. Tak lupa ucapan terima kasih kami sampaikan kepada para kepala dinas/instansi di kecamatan, kepala desa, kepala sekolah, dan semua pihak yang tidak dapat kami sebutkan satu persatu yang telah kerja sama dengan baik sehingga buku ini dapat disusun

Buku ini berisi data potensi wilayah dan hasil hasil pembangunan di wilayah Kecamatan Gandusari sampai dengan akhir tahun 2007. Kami menyadari bahwa buku yang sederhana ini belum dapat memberikan kepuasan kepada semua pihak, namun demikian mudah-mudahan apa yang tersaji didalam buku ini dapat berguna bagi pengguna data yang berasal dinas/instansi, perorangan, pelajar, maupun masyarakat secara umum.

Demikian sambutan singkat kami, semoga bermanfaat.

Gandusari, Juli 2008  
CAMAT GANDUSARI,

**Drs. KURNIA SUBAGYO**  
NIP. 510 060 944

## DAFTAR ISI

	Halaman
1. Kata Pengantar .....	iii
2. Sambutan .....	iv
3. Daftar Isi .....	v
4. Daftar Grafik .....	viii
1 KEADAAN GEOGRAFIS	
1.1 Letak Geografis, Batas Wilayah/Daerah dan Luas Wilayah, 2007 ...	3
1.2 Luas Wilayah dan Keterangan Umum Menurut Desa, 2007 .....	4
1.3 Lahan Menurut Desa dan Penggunaannya, 2007 .....	5
2 PEMERINTAHAN	
2.1 Dusun/Lingkungan, RW, RT Menurut Desa, 2007 .....	10
2.2 Perangkat Menurut Desa dan Urusan, 2007 .....	11
2.3 Luas Bengkok Pamong Desa dan Aparat Desa Menurut Desa dan Jenis Tanah, 2007 .....	13
2.4 Pegawai Negeri Sipil Menurut Instansi dan Golongan, 2007 .....	16
3 PENDUDUK DAN TENAGA KERJA	
3.1.1 Penduduk Menurut Desa dan Jenis Kelamin, 2007 .....	19
3.1.2 Kepadatan Penduduk, Rumah Tangga Menurut Desa, 2007 .....	20
3.1.3 Penduduk Menurut Kelompok Umur Dan jenis Kelamin, 2007 .....	21
3.2.1 Sumber Penghasilan Rumah Tangga Menurut Kelurahan dan Sektor Usaha , 2007 .....	24

4	S O S I A L	
4.1.1	Sekolah Taman kanak-Kanak Menurut Desa dan Status, 2007 .....	28
4.1.2	Sekolah Dasar Menurut Desa dan Status, 2007 .....	29
4.1.3	SLTP Menurut Desa dan Status, 2007 .....	30
4.1.4	SLTA Menurut Desa dan Status, 2007 .....	31
4.2.1	Petugas Kesehatan Menurut Desa dan Profesinya, 2007 .....	32
4.2.2	Kelahiran Menurut Desa dan Penolong Kelahiran, 2007 .....	33
4.2.3	Fasilitas Kesehatan Menurut Desa dan Jenisnya, 2007 .....	34
4.2.4	Pasangan Usia subur (PUS) peserta KB Menurut Desa dan Metode Kontrasepsi, 2007 .....	35
4.2.5	Keluarga Sejahtera di rinci Menurut Desa dan Klasifikasinya, 2007	36
4.2.6	Fasilitas Tempat Olah Raga Menurut Desa dan Jenisnya, 2007 .....	37
4.2.7	Organisasi Kesenian Menurut Desa dan Jenisnya, 2007 .....	38
4.3.1	Pemeluk Agama Menurut Desa dan Agama Yang Dianut, 2007 .....	39
4.3.2	Sarana Tempat Ibadah Menurut Desa dan Jenisnya, 2007 .....	40
4.3.3	Perkawinan Menurut Desa dan Jenisnya, 2007 .....	41
4.4.1	Pasar, Lumbung Desa dan Usaha Ekonomi Desa Menurut Desa , 2007 .....	42
4.4.2	Bangunan Tempat Tinggal dan Bukan Tempat Tinggal Menurut Kelurahan dan Kondisinya, 2007 .....	43
4.5.1	Penderita Cacat dan Yatim Piatu Menurut Desa dan Jenis Kelamin, 2007 .....	44
5	P E R T A N I A N	
5.1.1	Luas Tanaman Padi dan Palawija menurut Desa dan Jenisnya, 2007 (Ha) .....	48

5.1.2	Produksi Padi dan Palawija menurut Desa dan Jenisnya, 2007 (Kw)	49
5.1.3	Luas Panen Tanaman Sayur-Sayuran menurut Desa dan Jenisnya, 2007 (Ha) .....	50
5.1.4	Produksi Sayur-Sayuran menurut Desa dan Jenisnya, 2007 (Kw) ...	52
5.2.1	Banyaknya Tanaman Perkebunan menurut Desa dan Jenisnya, 2007	54
5.3.1	Banyaknya Tanaman Buah-buahan Menurut Desa dan Jenisnya (Pohon), 2007 .....	56
6	EKONOMI	
6.1	Penggalian Menurut Desa dan Jenisnya, 2007 .....	60
6.2	Penggalian Menurut Jenis dan Harganya, 2007 .....	62
6.3	Sarana Perdagangan Menurut Desa dan Jenisnya, 2007 .....	63
6.4.1	Kendaraan Bermotor Menurut Desa dan Warna Plat, 2007 .....	64
6.4.2	Kendaraan Tidak Bermotor Menurut Desa dan Jenisnya, 2007 .....	67
6.5	Sarana Komunikasi Menurut Desa dan Jenisnya, 2007 .....	68
6.6	Banyaknya Usaha Menurut Desa dan Jenisnya, 2007 .....	69
6.7	Jumlah Usaha Hasil Sensus Ekonomi 2006 (SE'06) Menurut Lapangan Usaha di Kecamatan Gandusari .....	77
6.8	Jumlah Usaha Hasil Sensus Ekonomi 2006 (SE'06) Menurut Desa di Kecamatan Dongko .....	78
6.9	Jumlah Usaha L1* Hasil Sensus Ekonomi Tahun 2006 Menurut Lapangan Usaha .....	79
6.10	Jumlah Usaha L2* Hasil Sensus Ekonomi Tahun 2006 Menurut Lapangan Usaha .....	83
6.11	PDRB Kabupaten Trenggalek Menurut Kecamatan TAHUN 2003 - 2007 Atas Dasar Harga Berlaku (Tahun Dasar 2000) .....	87
6.12	PDRB Kabupaten Trenggalek Menurut Kecamatan TAHUN 2003 - 2007 Atas Dasar Harga Konstan 2000 (TAHUN DASAR 2000) .....	88



## DAFTAR GRAFIK

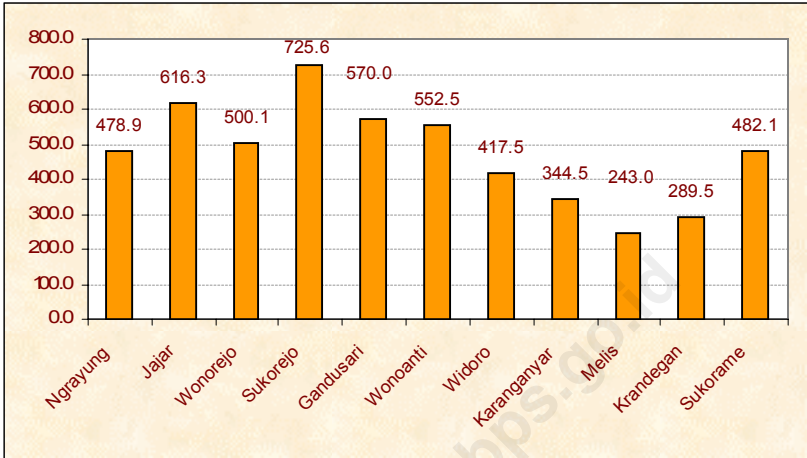
Grafik 1.	Luas Wilayah Desa di Kecamatan Gandusari .....	2
Grafik 2.	Luas Hutan Negara per Desa di Kecamatan Gandusari.....	2
Grafik 3.	Jumlah Perangkat Desa dan Dusun di Kec. Gandusari.....	9
Grafik 4.	Jumlah RT dan RW di Kecamatan Gandusari .....	9
Grafik 5.	Jumlah Rumah Tangga Dan Penduduk Per Desa .....	18
Grafik 6.	Jumlah Penduduk Per Desa Menurut Jenis Kelamin.....	18
Grafik 7.	Persentase Akseptor KB Lestari Menurut Alat Kontrasepsi .....	27
Grafik 8.	Jumlah Sekolah Dasar Negeri dan TK Swasta .....	27
Grafik 9.	Produksi Jagung per Desa di Kecamatan Dongko.....	47
Grafik 10.	Produksi Ubi Kayu per Desa di Kecamatan Gandusari..	47
Grafik 11.	Persentase Usaha Per Desa.....	59
Grafik 12.	Persentase Usaha Menurut Lapangan Usaha.....	59

# 1

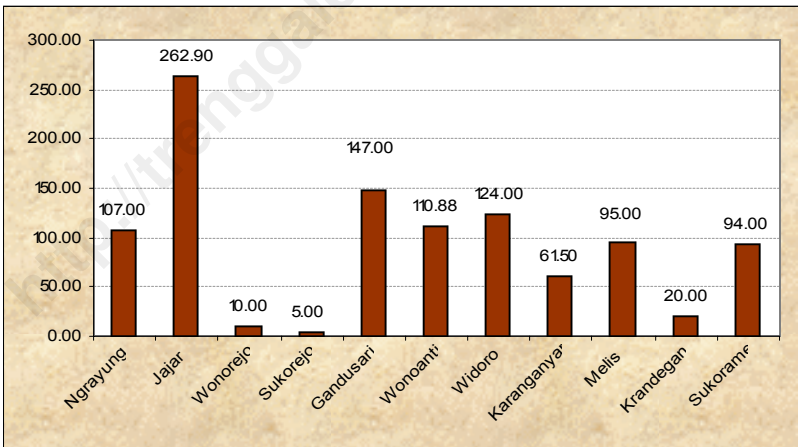
## Keadaan Geografis

<http://trenggalek.go.id>

**Grafik 1. Luas Wilayah Desa di Kecamatan Gandusari, 2007**



**Grafik 2. Luas Hutan Negara per Desa di Kecamatan Gandusari, 2007**



Tabel 1.1  
 Letak Geografis, Batas Wilayah/Daerah dan Luas Wilayah  
 Tahun 2007

A. Batas Wilayah/Daerah

Batas Sebelah	Berbatas Dengan
Utara	: Kec. Pogalan dan Kec. Trenggalek
Timur	: Kec. Pogalan dan Kec. Bandung Tulungagung
Selatan	: Kec. Kampak dan Kec. Watulimo
Barat	: Kec. Suruh

B. Luas Wilayah : 5.019,512 Km<sup>2</sup>

Sumber : Monografi Desa

Tabel 1.2  
Luas Wilayah dan Keterangan Umum Menurut Desa  
Tahun 2007

Desa	Luas Wilayah		Jarak Ke Ibukota	Status	
	Km <sup>2</sup>	% thd Kec	Kecamatan (Km)	Desa	Kelurahan
(1)	(2)	(3)	(4)	(5)	(6)
001 Ngrayung	478,9		4	√	
002 Jajar	616,3		3	√	
003 Wonorejo	500,1		2,5	√	
004 Sukorejo	725,6		0,5	√	
005 Gandusari	570,0		-	√	
006 Wonoanti	552,5		3	√	
007 Widoro	417,5		2,5	√	
008 Karanganyar	344,5		3,5	√	
009 Melis	243,0		5	√	
010 Krandegan	289,5		6	√	
011 Sukorame	482,1		4	√	
Jumlah :	5.219,9	-	XXXXX	XXX	XXX

Sumber : Monografi Desa

Tabel 1.3  
Lahan Menurut Desa dan Penggunaannya (Ha), Tahun 2007

Desa	Tanah Sawah			
	Pengairan Teknis	Pengairan 1/2 Teknis	Pengairan Sederhana	Tadah Hujan
(1)	(2)	(3)	(4)	(5)
001 Ngrayung	-	32	27	50,5
002 Jajar	-	25,69	-	9,28
003 Wonorejo	-	-	5	52,5
004 Sukorejo	-	-	-	119
005 Gandusari	-	29	-	129
006 Wonoanti	-	22	-	108,3
007 Widoro	25	22	-	26
008 Karanganyar	37	48,3	-	-
009 Melis	75	16	-	-
010 Krandegan	111	-	-	5
011 Sukorame	199,14	-	-	-
<b>J u m l a h :</b>	<b>447,14</b>	<b>194,99</b>	<b>32</b>	<b>499,58</b>

Lanjutan Tabel 1.3

Desa	Tanah Sawah		Tanah Kering	
	Lainnya	Jumlah Luas Sawah	Pekarangan & Bangunan	Tegal/ Ladang
(1)	(6)	(7)	(8)	(9)
001 Ngrayung	-	109,50	20,03	11,15
002 Jajar	-	34,97	219,55	101,38
003 Wonorejo	-	57,50	260,70	320,11
004 Sukorejo	-	119,00	262,00	128,00
005 Gandusari	-	158,00	216,00	310,00
006 Wonoanti	24	154,30	-	132,69
007 Widoro	47	120,00	107,12	-
008 Karanganyar	16,10	101,40	65,25	40,55
009 Melis	-	91,00	-	-
010 Krandegan	-	116,00	-	68,52
011 Sukorame	-	199,14	126,29	47,54
<b>Jumlah :</b>	<b>87,10</b>	<b>1.260,81</b>	<b>1.276,94</b>	<b>1.159,94</b>

Lanjutan Tabel 1.3

Desa	Tanah Kering			Jml Tanah Kering	Jumlah Tanah Sawah & Tanah Kering
	Hutan Negara	Perkebunan	Lainnya		
(1)	(10)	(11)	(12)	(13)	(14)
001 Ngrayung	107,00	14,00	178,00	330,36	439,86
002 Jajar	262,90	-	-	583,83	618,80
003 Wonorejo	10,00	20,13	-	610,94	668,44
004 Sukorejo	5,00	-	-	395,00	514,00
005 Gandusari	147,00	-	-	673,00	831,00
006 Wonoanti	110,88	-	-	243,57	397,87
007 Widoro	124,00	-	-	231,12	351,12
008 Karanganyar	61,50	-	-	167,30	268,70
009 Melis	95,00	30,00	210,00	335,00	426,00
010 Krandegan	20,00	-	-	88,52	204,52
011 Sukorame	94,00	47,54	0,14	315,51	514,64
<b>Jumlah :</b>	<b>1.037,28</b>	<b>111,67</b>	<b>388,14</b>	<b>3.974,15</b>	<b>5.234,95</b>

Sumber : Monografi Desa

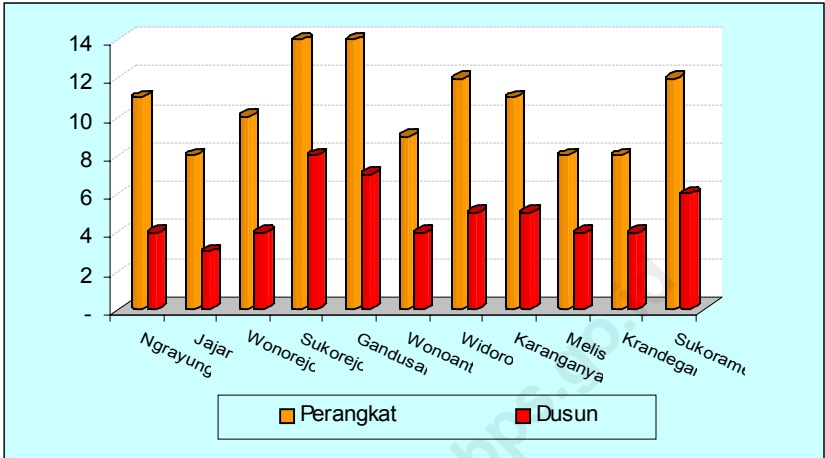


2

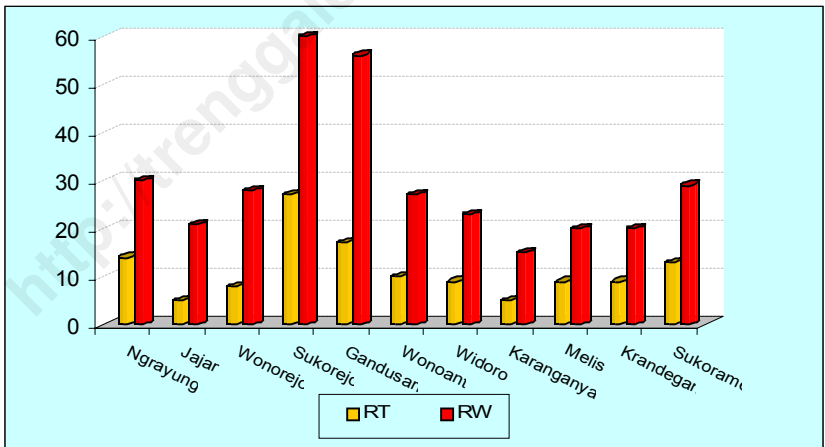
Pemerintahan

<http://trenggalemb.go.id>

**Grafik 3. Jumlah Perangkat Desa dan Dusun di Kecamatan Gandusari, 2007**



**Grafik 4. Jumlah RT dan RW di Kecamatan Gandusari, 2007**



Tabel 2.1  
Dusun/Lingkungan, RW, RT Menurut Desa,  
Tahun 2007

Desa	Dusun	RW	RT
(1)	(2)	(3)	(4)
001 Ngrayung	4	14	30
002 Jajar	3	5	21
003 Wonorejo	4	8	28
004 Sukorejo	8	27	60
005 Gandusari	7	17	56
006 Wonoanti	4	10	27
007 Widoro	5	9	23
008 Karanganyar	5	5	15
009 Melis	4	9	20
010 Krandegan	4	9	20
011 Sukorame	6	13	29
Jumlah	54	126	329

Sumber : Monografi Desa

Tabel 2.2  
Perangkat Menurut Desa dan Urusan  
Tahun 2007

Desa	Kades/ Kalur	Sekdes/ Seklur	Kasun
(1)	(2)	(3)	(4)
001 Ngrayung	1	1	4
002 Jajar	1	-	3
003 Wonorejo	1	-	4
004 Sukorejo	1	1	8
005 Gandusari	1	1	7
006 Wonoanti	1	1	4
007 Widoro	1	1	5
008 Karanganyar	1	-	5
009 Melis	1	-	4
010 Krandegan	1	1	3
011 Sukorame	1	1	6
Jumlah	11	7	53

Lanjutan Tabel 2.2

Desa	Kepala Urusan				
	Pemerintah	Ekonomi/ Pemb.	Umum	Kesra	Keuangan
(1)	(5)	(6)	(7)	(8)	(9)
001 Ngrayung	1	1	1	1	1
002 Jajar	1	1	1	1	-
003 Wonorejo	1	1	1	1	1
004 Sukorejo	1	-	1	1	1
005 Gandusari	1	1	1	1	1
006 Wonoanti	1	-	-	1	1
007 Widoro	1	1	1	1	1
008 Karanganyar	1	1	1	1	1
009 Melis	1	-	1	1	-
010 Krandegan	-	-	1	1	1
011 Sukorame	1	-	1	1	1
Jumlah	10	6	10	11	9

Sumber : Monografi Desa

Tabel 2.3  
Luas Bengkok Pamong Desa dan Aparat Desa  
Menurut Desa dan Jenis Tanah, Tahun 2007 (Ha)

Desa	Titi Sara		Kepala Desa		Sek. Des	
	T.Sawah	T. Kering	T.Sawah	T. Kering	T.Sawah	T. Kering
(1)	(2)	(3)	(4)	(5)	(6)	(7)
001 Ngrayung	1,20	-	4,10	-	2,20	-
002 Jajar	9,95	-	3,33	-	1,33	-
003 Wonorejo	-	-	-	2,75	-	1,60
004 Sukorejo	4,97	-	5,03	-	2,62	-
005 Gandusari	-	216,00	5,36	-	2,61	-
006 Wonoanti						
007 Widoro	0,36	-	3,92	-	2,10	-
008 Karanganyar	-	-	3,15	-	1,53	-
009 Melis	1,78	2,50	4,50	-	2,32	-
010 Krandegan	-	-	4,00	-	2,30	-
011 Sukorame	-	-	4,90	-	2,45	-
Jumlah	18,26	218,50	38,28	2,75	19,45	1,60

Lanjutan Tabel 2.3

Desa	Kepala Dusun		Perangkat Desa			
			Pemerintahan		Umum	
	T.Sawah	T. Kering	T.Sawah	T. Kering	T.Sawah	T. Kering
(1)	(8)	(9)	(10)	(11)	(12)	(13)
001 Ngrayung	4,80	-	1,20	-	1,20	-
002 Jajar	2,09	-	0,70	-	0,70	-
003 Wonorejo	-	0,90	-	0,90	-	0,90
004 Sukorejo	8,80	-	1,10	-	1,10	-
005 Gandusari	8,54	-	1,22	-	1,22	-
006 Wonoanti						
007 Widoro	3,79	1,25	1,13	-	0,32	0,53
008 Karanganyar	4,89	-	0,09	-	0,10	-
009 Melis	4,71	-	1,35	-	1,17	-
010 Krandegan	9,00	-	1,50	-	1,50	-
011 Sukorame	8,40	-	1,40	-	-	-
Jumlah	55,02	2,15	9,68	0,90	7,30	1,43

Lanjutan Tabel 2.3

Desa	Perangkat Desa					
	Ekobang		Keuangan		Kesra	
	T.Sawah	T. Kering	T.Sawah	T. Kering	T.Sawah	T. Kering
(1)	(14)	(15)	(16)	(17)	(18)	(19)
001 Ngrayung	1,20	-	1,20	-	1,20	-
002 Jajar	0,70	-	-	-	0,45	-
003 Wonorejo	-	0,90	-	0,90	-	0,90
004 Sukorejo	-	-	1,10	-	1,10	-
005 Gandusari	1,22	-	1,22	-	1,22	-
006 Wonoanti						
007 Widoro	0,03	0,53	0,11	-	0,91	-
008 Karanganyar	0,10	-	0,09	-	0,09	-
009 Melis	1,17	-	1,78	-	1,10	-
010 Krandegan	1,50	-	-	-	-	-
011 Sukorame	1,40	-	1,40	-	1,40	-
Jumlah	7,32	1,43	6,90	0,90	7,47	0,90

Sumber : Monografi Desa



Tabel 2.4  
Pegawai Negeri Sipil Menurut Instansi dan Golongan  
Tahun 2006

Instansi	I	II	III	IV	Honorer	Jumlah
(1)	(2)	(3)	(4)	(5)		(6)
Kecamatan	-	4	11	1	1	17
Badan Pusat Statistik	-	-	-	-	1	1
Dinas Pertanian	-	2	9	-	-	11
Dinas Perkebunan	-	-	1	-	-	1
Dinas Pengairan	-	-	-	-	-	-
Dinas Peternakan	-	1	1	-	-	2
<b>Jumlah</b>	-	7	22	1	2	32

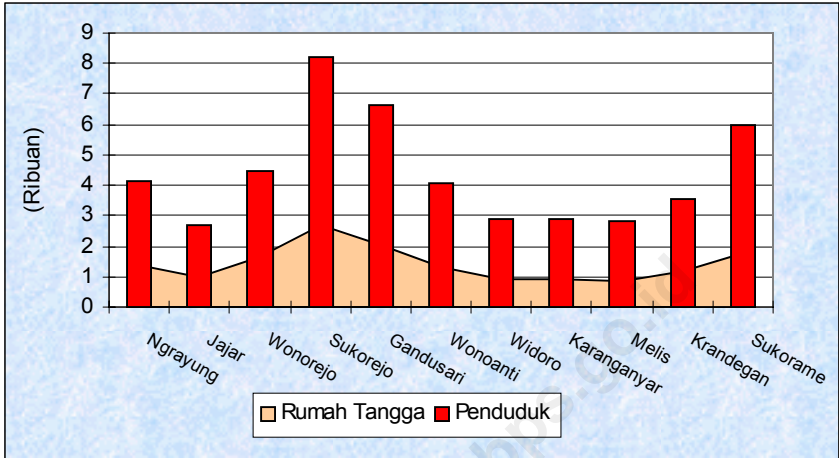
Sumber : Kecamatan

# 3

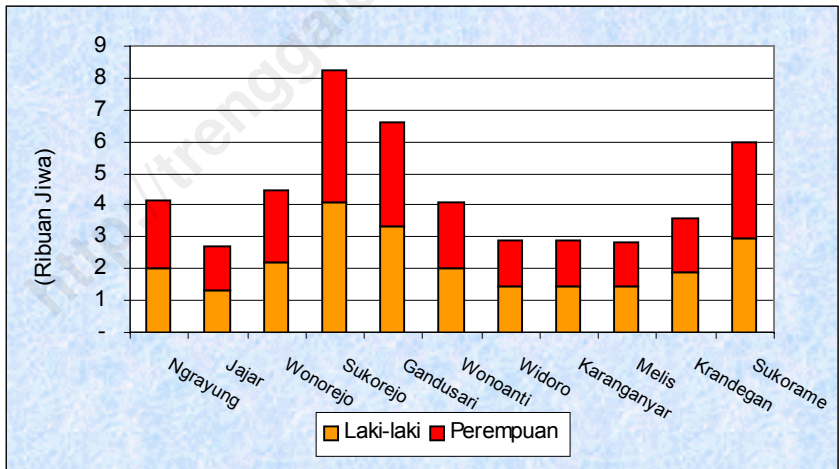
## Penduduk

<http://trenggalek.go.id>

**Grafik 5. Jumlah Rumah Tangga dan Penduduk per Desa, 2007**



**Grafik 6. Jumlah Penduduk per Desa Menurut Jenis Kelamin, 2007**



Tabel 3.1.1  
Penduduk Menurut Desa dan Jenis Kelamin  
Tahun 2007

Desa	Laki-laki	Perempuan	Jumlah	Sex Rasio
(1)	(2)	(3)	(4)	(5)
001 Ngrayung	2.039	2.105	4.144	97
002 Jajar	1.345	1.375	2.720	98
003 Wonorejo	2.231	2.214	4.445	101
004 Sukorejo	4.116	4.125	8.241	100
005 Gandusari	3.311	3.301	6.612	100
006 Wonoanti	2.037	2.052	4.089	99
007 Widoro	1.433	1.433	2.866	100
008 Karanganyar	1.430	1.444	2.874	99
009 Melis	1.433	1.422	2.855	101
010 Krandegan	1.868	1.711	3.579	109
011 Sukorame	2.977	2.983	5.960	100
Jumlah	24.220	24.165	48.385	100

Sumber : BPS

Tabel 3.1.2  
Kepadatan Penduduk, Rumah Tangga Menurut Desa  
Tahun 2007

Desa	Luas Wilayah (Km <sup>2</sup> )	Penduduk	Kepadatan Penduduk	Rumah Tangga	Rat-rata Per RT
(1)	(2)	(3)	(4)	(5)	(6)
001 Ngrayung	478,887	4.144	9	1.394	3
002 Jajar	616,250	2.720	4	984	3
003 Wonorejo	500,094	4.445	9	1.617	3
004 Sukorejo	725,595	8.241	11	2.710	3
005 Gandusari	570,000	6.612	12	2.024	3
006 Wonoanti	552,472	4.089	7	1.318	3
007 Widoro	417,472	2.866	7	897	3
008 Karanganyar	344,499	2.874	8	930	3
009 Melis	242,960	2.855	12	833	3
010 Krandegan	289,500	3.579	12	1.171	3
011 Sukorame	482,135	5.960	12	1.777	3
Jumlah	5.219,864	48.385	9	15.655	3

Sumber : BPS

Tabel 3.1.3  
Penduduk Menurut Kelompok Umur dan Jenis Kelamin  
Tahun 2007

Desa	0 - 4	5 - 9	10 - 14	15- 19
(1)	(2)	(3)	(4)	(5)
001 Ngrayung	472	754	550	541
002 Jajar	202	190	129	247
003 Wonorejo	119	119	149	243
004 Sukorejo	659	724	686	702
005 Gandusari	421	458	502	505
006 Wonoanti	286	302	269	244
007 Widoro	264	229	179	183
008 Karanganyar	219	198	209	210
009 Melis	226	263	154	197
010 Krandegan	290	294	312	301
011 Sukorame	428	368	376	491
Jumlah	3.586	3.899	3.515	3.864

Lanjutan tabel 3.1.3

Desa	20 - 24	25 - 29	30 - 34	35 - 39
(1)	(6)	(7)	(8)	(9)
001 Ngrayung	369	211	186	191
002 Jajar	225	189	175	274
003 Wonorejo	393	294	546	583
004 Sukorejo	692	707	694	696
005 Gandusari	555	577	633	658
006 Wonoanti	322	175	180	175
007 Widoro	177	183	179	183
008 Karanganyar	212	234	254	247
009 Melis	214	208	176	190
010 Krandegan	310	250	262	309
011 Sukorame	427	456	445	445
Jumlah	3.896 †	3.484 †	3.730 †	3.951

Lanjutan tabel 3.1.3

Desa	40 - 44	45 - 49	50 - 54	55 - 58	> 58
(1)	(10)	(11)	(12)	(13)	(14)
001 Ngrayung	199	254	176	124	194
002 Jajar	301	226	303	68	225
003 Wonorejo	432	529	509	351	268
004 Sukorejo	684	689	675	536	238
005 Gandusari	652	632	612	434	87
006 Wonoanti	177	230	277	299	
007 Widoro	187	182	180	149	648
008 Karanganyar	255	245	278	218	144
009 Melis	186	271	415	331	73
010 Krandegan	271	252	221	127	441
011 Sukorame	463	512	536	422	694
Jumlah	3.807	4.022 #	4.182 #	3.059	3.012



Tabel 3.2.1  
Sumber Penghasilan Utama Rumah tangga Menurut  
Kelurahan dan Sektor Usaha, Tahun 2007

Desa	Pertanian	Pertmbngan/ Penggalian	Industri Pnglhan	Listrik, Gas dan Air	Konstruksi/ Bangunan
(1)	(2)	(3)	(4)	(5)	(6)
001 Ngrayung	847	-	-	-	-
002 Jajar	-	-	4	-	-
003 Wonorejo	2.155	2	275	96	3
004 Sukorejo	834	100	390	-	-
005 Gandusari	541	2	-	-	-
006 Wonoanti	1.045	-	55	4	-
007 Widoro	-	-	-	-	-
008 Karanganyar	319	14	18	3	2
009 Melis	1.892	-	-	-	65
010 Krandegan	1.538	-	-	-	-
011 Sukorame	835	30	65	-	2
Jumlah	10.006	148	807	103	72

Lanjutan Tabel 3.2.1

Desa	Perdag., Htl & Restoran	Angk. dan Komnikasi	Keuangan, Per- sewaan & J. Prsh	Jasa- Jasa	Lain- nya
(1)	(7)	(8)	(9)	(10)	(11)
001 Ngrayung	79	13	-	78	-
002 Jajar	-	-	-	-	-
003 Wonorejo	-	3	15	215	77
004 Sukorejo	45	-	1	148	-
005 Gandusari	-	-	-	-	-
006 Wonoanti	11	6	17	214	447
007 Widoro	-	1	1	-	-
008 Karanganyar	42	7	-	406	-
009 Melis	49	4	5	114	-
010 Krandegan	-	-	-	-	-
011 Sukorame	-	6	3	10	5
Jumlah	226	40	42	1.185	529

Sumber : Monografi Desa

Tabel 3.3  
Jumlah Rumah Tangga Miskin dan Penduduk Miskin  
Tahun 2006

Desa	Rumah Tangga Penerima	Penduduk Miskin
(1)	(2)	(3)
001 Ngrayung	412	1.248
002 Jajar	431	1.382
003 Wonorejo	418	1.162
004 Sukorejo	545	1.569
005 Gandusari	625	1.845
006 Wonoanti	251	681
007 Widoro	318	997
008 Karanganyar	244	749
009 Melis	313	1.051
010 Krandegan	295	986
011 Sukorame	236	633
	4.088	12.303

Tabel 3.4  
 Persentase Rumah Tangga Miskin dan Rata-rata Anggota Rumah Tangga Miskin  
 Tahun 2006

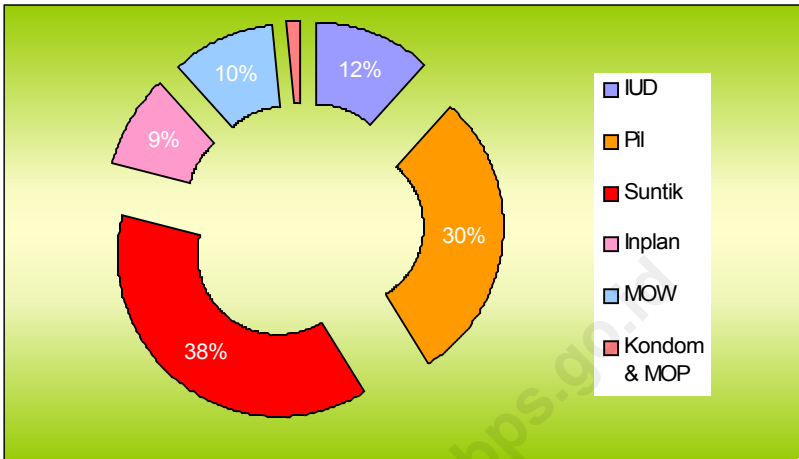
		Persentase (%)	Rata-rata Anggota Rumah Tangga
(1)		(2)	(3)
001	Ngrayung	35,12	3
002	Jajar	50,83	3
003	Wonorejo	26,34	3
004	Sukorejo	20,61	3
005	Gandusari	34,12	3
006	Wonoanti	20,66	3
007	Widoro	40,46	3
008	Karanganyar	30,58	3
009	Melis	37,26	3
010	Krandegan	29,53	3
011	Sukorame	15,65	3
Jumlah		28,93	3

4

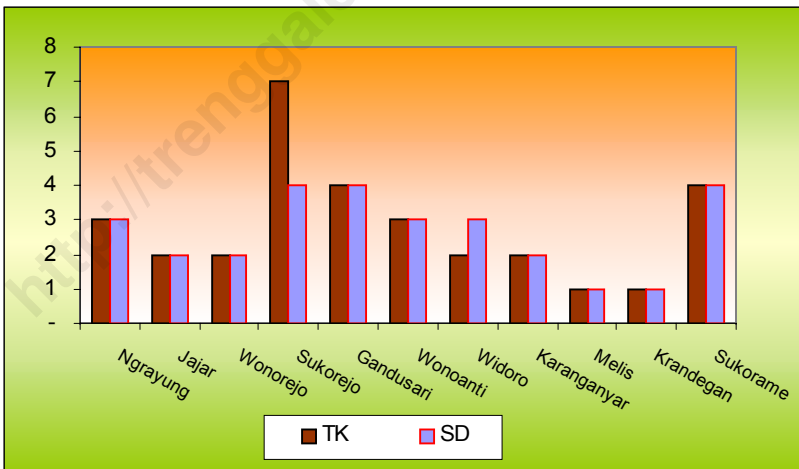
Sosial

<http://trenggalek.kab.bps.go.id>

**Grafik 7. Persentase Akseptor KB Lestari Menurut Alat Kontrasepsi, 2007**



**Grafik 8. Jumlah Sekolah Dasar Negeri dan TK Swasta, 2007**



Tabel 4.1.1  
Sekolah Taman Kanak-Kanak Menurut Desa dan Status  
Tahun 2007

Desa	Negeri			Swasta		
	TK	Guru	Murid	TK	Guru	Murid
(1)	(2)	(3)	(4)	(5)	(6)	(7)
001 Ngrayung	-	3	-	3	3	72
002 Jajar	-	-	-	2	3	47
003 Wonorejo	-	1	-	2	4	84
004 Sukorejo	-	4	-	7	32	350
005 Gandusari	-	1	-	4	10	167
006 Wonoanti	-	2	-	3	6	87
007 Widoro	-	-	-	2	4	43
008 Karanganyar	-	2	-	2	5	82
009 Melis	-	-	-	1	1	38
010 Krandegan	-	1	-	1	2	34
011 Sukorame	-	3	-	4	4	118
Jumlah	-	17	- ##	31	74	1.122

Sumber : Cabang Dinas Pendidikan Kecamatan

Tabel 4.1.2  
Sekolah Dasar Menurut Desa dan Status  
Tahun 2007

Desa	Negeri			Swasta		
	SD	Guru	Murid	SD	Guru	Murid
(1)	(2)	(3)	(4)	(5)	(6)	(7)
001 Ngrayung	3	30	273	-	-	-
002 Jajar	2	20	162	-	-	-
003 Wonorejo	2	12	309	-	-	-
004 Sukorejo	4	54	607	2	56	384
005 Gandusari	4	42	389	-	-	-
006 Wonoanti	3	32	227	-	-	-
007 Widoro	3	28	264	-	-	-
008 Karanganyar	2	25	240	-	-	-
009 Melis	1	9	126	-	-	-
010 Krandegan	1	11	87	-	-	-
011 Sukorame	4	45	478	-	-	-
Jumlah	29	308	3.162	2	56	384

Sumber : Cabang Dinas Pendidikan Kecamatan



Tabel 4.1.3  
SLTP Menurut Desa dan Status  
Tahun 2007

Desa	Negeri			Swasta		
	SLTP	Guru	Murid	SLTP/ MTs	Guru	Murid
(1)	(2)	(3)	(4)	(5)	(6)	(7)
001 Ngrayung	-	-	-	-	-	-
002 Jajar	-	-	-	-	-	-
003 Wonorejo	-	-	-	-	-	-
004 Sukorejo	-	-	-	2	-	-
005 Gandusari	1	20	-	1	9	-
006 Wonoanti	-	14	-	-	11	-
007 Widoro	1	2	-	-	1	-
008 Karanganyar	-	-	-	-	-	-
009 Melis	-	-	-	1	-	-
010 Krandegan	-	7	-	-	3	-
011 Sukorame	-	-	-	-	-	-
Jumlah	2	43	-	4	24	-

Sumber : Cabang Dinas Pendidikan Kecamatan

Tabel 4.1.4  
SLTA Menurut Desa dan Status  
Tahun 2007

Desa	Negeri			Swasta		
	SLTA	Guru	Murid	SLTA	Guru	Murid
(1)	(2)	(3)	(4)	(5)	(6)	(7)
001 Ngrayung	-	-	-	-	-	-
002 Jajar	-	-	-	-	-	-
003 Wonorejo	-	-	-	-	-	-
004 Sukorejo	-	-	-	-	-	-
005 Gandusari	-	-	-	-	-	-
006 Wonoanti	-	-	-	-	-	-
007 Widoro	-	-	-	-	-	-
008 Karanganyar	-	-	-	-	-	-
009 Melis	-	-	-	-	-	-
010 Krandegan	-	-	-	-	-	-
011 Sukorame	-	-	-	-	-	-
Jumlah	-	-	-	-	-	-

Sumber : Cabang Dinas Pendidikan Kecamatan

Tabel 4.2.1  
Petugas Kesehatan Menurut Desa Dan Profesinya  
Tahun 2007

Desa	Dokter	Bidan	Mantri Kes/ Perawat	Dukun Pijat	Dukun Bayi	Petugas Kes. Lainnya
(1)	(2)	(3)	(4)	(5)	(6)	(7)
001 Ngrayung	-	2	1	-	2	-
002 Jajar	-	1	-	-	-	-
003 Wonorejo	-	1	-	-	3	-
004 Sukorejo	-	3	1	-	2	-
005 Gandusari	1	-	2	-	2	-
006 Wonoanti	-	1	1	-	1	-
007 Widoro	3	1	1	-	1	-
008 Karanganyar	1	1	2	-	1	7
009 Melis	-	1	3	-	1	-
010 Krandegan	-	1	1	-	1	-
011 Sukorame	1	1	6	-	1	-
Jumlah	6	13	18	-	15	7

Sumber : Profil Desa

Tabel 4.2.2  
Kelahiran Menurut Desa Dan Penolong Kelahiran  
Tahun 2007

Desa	Tempat Kelahiran		Penolong Kelahiran			Jumlah
	R. Bersalin	Bukan Rumah Bersalin	Dokter	Bidan/ Perawat	Dukun Bayi	
(1)	(2)	(3)	(4)	(5)	(6)	(7)
001 Ngrayung	-	2	14	24	-	40
002 Jajar	-	1	19	22		42
003 Wonorejo	-	1	23	43	3	70
004 Sukorejo	1	2	48	93	-	144
005 Gandusari	-	-	33	56	-	89
006 Wonoanti	-	1	18	42		61
007 Widoro	-	-	-	-	-	-
008 Karanganyar	1	-	-	-	-	1
009 Melis	-	-	-	-	-	-
010 Krandegan	-	-	-	-	-	-
011 Sukorame	-	-	-	-	-	-
Jumlah	2	7	155	280	3	447

Sumber : Profil Desa

Tabel 4.2.3  
 Fasilitas Kesehatan Menurut Desa dan Jenisnya  
 Tahun 2007

Desa	Puskesmas/ P. Pembantu	BKIA/ Rumah Bersalin	Polindes	Posyandu
(1)	(2)	(3)	(4)	(5)
001 Ngrayung	-	-	1	5
002 Jajar	-	-	1	3
003 Wonorejo	-	-	1	5
004 Sukorejo	1	-	-	8
005 Gandusari	-	-	-	6
006 Wonoanti	1	-	1	7
007 Widoro	-	-	1	5
008 Karanganyar	1	-	1	5
009 Melis	-	-	1	4
010 Krandegan	-	-	1	5
011 Sukorame	1	-	1	6
Jumlah	4	-	9	59

Sumber : Profil Desa

Tabel 4.2.4  
Pasangan Usia Subur (PUS) Peserta KB Menurut Desa  
dan Metode Kontrasepsi, Tahun 2007

Desa	IUD	Pil	Suntik	Implan	MOP	MOW	Kondom	Jumlah
(1)	(2)	(3)	(4)	(5)	(6)	(7)	(8)	(9)
001 Ngrayung	80	199	240	79	-	77	14	689
002 Jajar	47	119	208	67	-	38	12	491
003 Wonorejo	149	190	266	96	-	164	9	874
004 Sukorejo	149	388	691	98	-	133	11	1.470
005 Gandusari	131	282	546	62	-	148	16	1.185
006 Wonoanti	99	252	327	65	-	108	18	869
007 Widoro	54	134	144	104	-	73	7	516
008 Karanganyar	60	166	209	44	-	76	12	567
009 Melis	65	264	89	67	-	26	5	516
010 Krandegan	141	286	205	64	-	33	4	733
011 Sukorame	54	334	410	85	-	37	6	926
Jumlah	1.029	2.614	3.335	831	-	913	114	8.836

Sumber : Pengawas PLKB

Tabel 4.2.5  
 Keluarga Sejahtera di rinci Menurut Desa dan Klasifikasinya  
 Tahun 2007

Desa	Pra Sejahtera	Sejahtera			
		1	2	3	3 +
(1)	(2)	(3)	(4)	(5)	(6)
001 Ngrayung	667	605	535	368	-
002 Jajar	420	354	309	220	-
003 Wonorejo	372	242	199	147	-
004 Sukorejo	372	532	422	348	-
005 Gandusari	590	596	1.061	676	-
006 Wonoanti	337	432	495	230	-
007 Widoro	215	257	260	216	-
008 Karanganyar	85	135	225	474	-
009 Melis	187	230	252	194	-
010 Krandegan	338	190	274	239	80
011 Sukorame	542	245	467	375	142
Jumlah	4.125	3.818	4.499	3.487	222

Sumber : Pengawas PLKB

Tabel 4.2.6  
 Fasilitas Tempat Olah Raga Menurut Desa dan Jenisnya  
 Tahun 2007

Desa	Sepak Bola	Bulu Tangkis	Volley Ball	Tenis Meja	Silat/ Karate	Catur	Lainnya
(1)	(2)	(3)	(4)	(5)	(6)	(7)	(8)
001 Ngrayung	1	-	1	-	-	-	-
002 Jajar	-	-	1	-	-	-	-
003 Wonorejo	1	-	1	-	-	-	-
004 Sukorejo	1	-	1	-	-	-	-
005 Gandusari	1	-	-	-	-	-	-
006 Wonoanti	1	1	3	-	-	-	-
007 Widoro	-	-	-	-	-	-	-
008 Karanganyar	-	2	1	-	-	-	-
009 Melis	-	-	1	-	-	-	-
010 Krandegan	1	-	-	-	-	-	-
011 Sukorame	1	-	3	-	-	-	-
Jumlah	7	3	12	-	-	-	-

Sumber : Monografi Desa



Tabel 4.2.7  
Organisasi Kesenian Menurut Desa dan Jenisnya  
Tahun 2007

Desa	Wayang Kulit	Warang Gono	Keto-prak	Jaranan	Genjring	Samroh	Orkes	Lainnya
(1)	(2)	(3)	(4)	(5)	(6)	(7)	(8)	(9)
001 Ngrayung	1	-	-	2	4	-	-	-
002 Jajar	-	-	-	-	3	-	-	-
003 Wonorejo	1	1	-	-	3	-	-	-
004 Sukorejo	2	-	-	-	2	-	-	-
005 Gandusari	-	-	-	1	6	-	2	-
006 Wonoanti	-	-	-	-	-	-	-	-
007 Widoro	-	-	-	1	-	2	-	-
008 Karanganyar	-	-	-	-	-	-	-	2
009 Melis	-	-	-	-	-	2	-	-
010 Krandegan	-	-	-	-	3	-	-	-
011 Sukorame	-	-	-	-	-	1	-	2
Jumlah	4	1	-	4	21	5	2	4

Sumber : Monografi Desa

Tabel 4.3.1  
 Pemeluk Agama Menurut Desa dan Agama Yang Dianut  
 Tahun 2007

Desa	Islam	Katolik	Kristen	Hindu	Budha	Jumlah
(1)	(2)	(3)	(4)	(5)	(6)	(7)
001 Ngrayung	3.476	-	-	-	-	3.476
002 Jajar	2.838	-	-	-	-	2.838
003 Wonorejo	4.425	-	24	-	-	4.449
004 Sukorejo	8.315	-	18	-	-	8.333
005 Gandusari	6.022	-	15	-	-	6.037
006 Wonoanti	4.122	-	9	-	-	4.131
007 Widoro	2.887	-	19	-	-	2.906
008 Karanganyar	2.728	-	123	-	-	2.851
009 Melis	2.836	-	-	-	-	2.836
010 Krandegan	3.547	-	1	-	-	3.548
011 Sukorame	6.200	2	-	-	-	6.202
Jumlah	47.396	2	209	-	-	47.607

Sumber : KUA Kecamatan

Tabel 4.3.2  
Sarana Tempat Ibadah Menurut Desa dan Jenisnya  
Tahun 2007

Desa	Masjid	Mushola	Gereja	Pura	Wihara
(1)	(2)	(3)	(4)	(5)	(6)
001 Ngrayung	9	13	-	-	-
002 Jajar	2	14	-	-	-
003 Wonorejo	13	15	-	-	-
004 Sukorejo	27	32	-	-	-
005 Gandusari	17	17	-	-	-
006 Wonoanti	14	15	-	-	-
007 Widoro	6	10	-	-	-
008 Karanganyar	4	17	1	-	-
009 Melis	5	14	-	-	-
010 Krandegan	6	22	-	-	-
011 Sukorame	12	28	-	-	-
Jumlah	115	197	1	-	-

Sumber : KUA Kecamatan

Tabel 4.3.3  
Perkawinan Menurut Desa dan Jenisnya  
Tahun 2007

Desa	Nikah	Talak	Cerai	Rujuk
(1)	(2)	(3)	(4)	(5)
001 Ngrayung	38	-	-	-
002 Jajar	31	-	-	-
003 Wonorejo	53	-	-	-
004 Sukorejo	76	1	-	-
005 Gandusari	63	-	-	-
006 Wonoanti	44	-	-	-
007 Widoro	24	-	-	-
008 Karanganyar	35	-	-	-
009 Melis	21	-	-	-
010 Krandegan	36	-	-	-
011 Sukorame	45	-	-	-
Jumlah	466	1	-	-

Sumber : KUA Kecamatan

Tabel 4.4.1  
Pasar, Lumbung Desa dan Usaha Ekonomi Desa Menurut Desa  
Tahun 2007

Desa	Jumlah		Lumbung Desa	Kelompok UED
	Pasar	B.Sensus		
(1)	(2)	(3)	(4)	(5)
001 Ngrayung		1	-	-
002 Jajar		1	-	-
003 Wonorejo		-	-	-
004 Sukorejo		1	-	-
005 Gandusari		-	-	-
006 Wonoanti		-	-	2
007 Widoro		1	-	-
008 Karanganyar		1	-	-
009 Melis		-	-	-
010 Krandegan		-	-	-
011 Sukorame		1	-	-
Jumlah		6	-	2

Sumber : Profil Desa

Tabel 4.4.2  
Bangunan Tempat Tinggal dan Bukan Tempat Tinggal  
Menurut Kelurahan dan Kondisinya, Tahun 2007

Desa	Bangunan Tempat Tinggal		Bangunan Bkn Tpt Tinggal	
	Permanen	Bkn Permanen	Permanen	Bkn Permanen
(1)	(2)	(3)	(4)	(5)
001 Ngrayung	1.297	155	-	-
002 Jajar	583	215	-	-
003 Wonorejo	394	295	-	-
004 Sukorejo	2.519	193	-	-
005 Gandusari	1.831	171	-	-
006 Wonoanti	1.116	163	-	-
007 Widoro	741	88	-	-
008 Karanganyar	778	54	-	-
009 Melis	679	51	-	-
010 Krandegan	988	11	-	-
011 Sukorame	1.235	90	-	-
Jumlah	12.161	1.486	-	-

Sumber : Profil Desa

Tabel 4.5.1  
Penderita Cacat dan Yatim Piatu Menurut Desa dan Jenis Kelamin  
Tahun 2007

Desa	Paca Netra	Paca Tubuh	Paca Mental
(1)	(2)	(3)	(4)
001 Ngrayung	8	2	6
002 Jajar	3	-	-
003 Wonorejo	6	1	-
004 Sukorejo	14	30	5
005 Gandusari	4	8	-
006 Wonoanti	1	3	-
007 Widoro	2	5	-
008 Karanganyar	4	4	1
009 Melis	1	1	5
010 Krandegan	1	1	-
011 Sukorame	2	-	-
Jumlah	46	55	17

Lanjutan Tabel 4.5.1

Desa	Paca Rungu Wicara	Yatim Piatu	Jompo
		(6)	(7)
(1)	(5)		
001 Ngrayung	9		
002 Jajar	4		
003 Wonorejo	4		
004 Sukorejo	40		
005 Gandusari	12		
006 Wonoanti	1		
007 Widoro	2		
008 Karanganyar	12		
009 Melis	2		
010 Krandegan	2		
011 Sukorame	7		
Jumlah	95	-	-

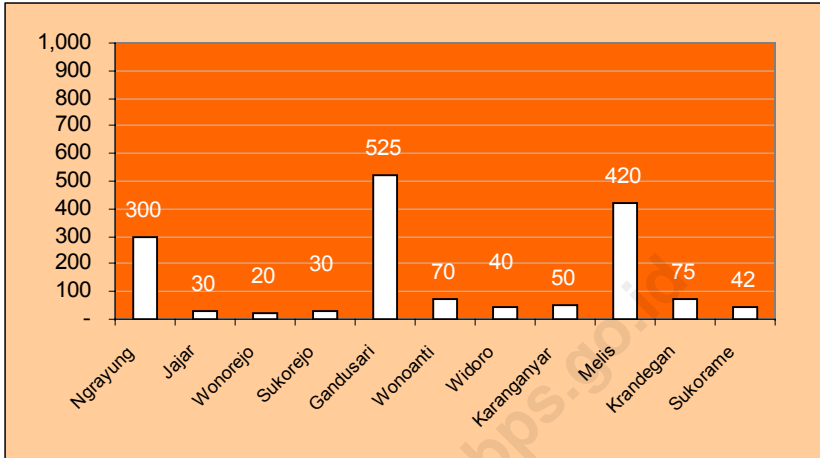
Sumber : Profil Desa



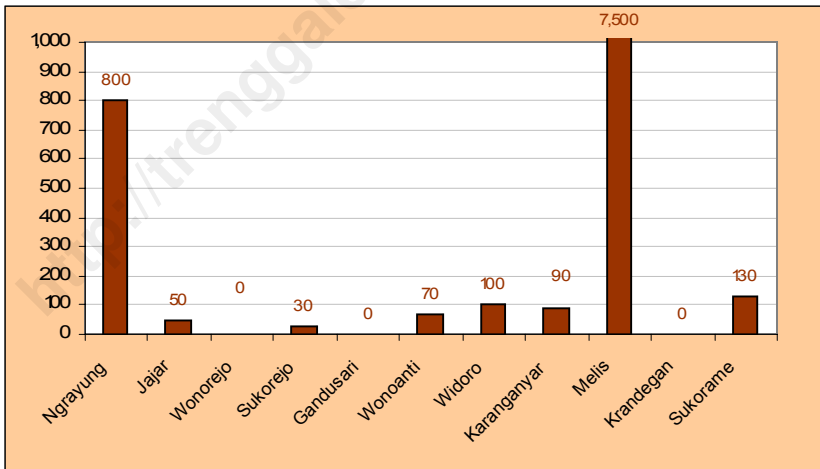
# 5 Pertanian

<http://trenggalekab.bps.go.id>

**Grafik 9. Produksi Jagung per Desa di Kecamatan Gandusari, 2007**



**Grafik 10. Produksi Ubi Kayu per Desa di Kecamatan Gandusari, 2007**



Tabel 5.1.1.  
Luas Tanaman Padi dan Palawija Menurut Desa dan Jenisnya (Ha)  
Tahun 2007

Desa	Padi	Jagung	Ubi Kayu	Ubi Jalar	Kacang Tanah	Kedelai
(1)	(2)	(3)	(4)	(5)	(6)	(7)
001 Ngrayung	111	20	30	1	6	50
002 Jajar	35	25	20	-	3	18
003 Wonorejo	43	15	-	-	8	5
004 Sukorejo	125,2	15	10	1	12	60
005 Gandusari	158	13	-	-	4,5	6
006 Wonoanti	153	14	1	-	2	10
007 Widoro	77	50	40	-	5	25
008 Karanganyar	85,3	4	30	1	2	48
009 Melis	107	14	75	-	5	91
010 Krandegan	116	9	-	-	-	100
011 Sukorame	344	40	0,5	0,1	3	30
Jumlah	1.354,5	219	207	3,1	50,5	443

Sumber : Profil Desa

Tabel 5.1.2  
Produksi Padi dan Palawija Menurut Desa dan Jenisnya (Kw)  
Tahun 2007

Desa	Padi	Jagung	Ubi Kayu	Ubi Jalar	Kacang Tanah	Kedelai
(1)	(2)	(3)	(4)	(5)	(6)	(7)
001 Ngrayung	5.550	300	800	10	120	600
002 Jajar	75	30	50	-	10	15
003 Wonorejo	25	20	-	-	10	10
004 Sukorejo	60	30	30	10	12	15
005 Gandusari	65	525	-	-	30	15
006 Wonoanti	110	70	70	-	50	40
007 Widoro	100	40	100	-	15	12
008 Karanganyar	75	50	90	80	20	10
009 Melis	5.940	420	7.500	-	100	1.800
010 Krandegan	78	75	-	-	-	21
011 Sukorame	65	42	130	100	72	25
Jumlah	12.143	1.602	8.770	200	439	2.563

Sumber : Profil Desa

Tabel 5.1.3  
Luas Panen Tanaman Sayur-Sayuran Menurut Desa dan Jenisnya (Ha)  
Tahun 2007

Desa	Bawang Merah	Bawang Putih	Daun Bawang	Cabe	Tomat	Bayam
(1)	(2)	(3)	(4)	(5)	(6)	(7)
001 Ngrayung	-	-	-	-	-	-
002 Jajar	-	-	-	-	-	-
003 Wonorejo	-	-	-	-	-	-
004 Sukorejo	-	-	-	-	-	-
005 Gandusari	-	-	-	-	-	-
006 Wonoanti	-	-	-	-	-	-
007 Widoro	-	-	-	-	-	-
008 Karanganyar	-	-	-	-	-	-
009 Melis	-	-	-	-	-	-
010 Krandegan	-	-	-	-	-	-
011 Sukorame	-	-	-	-	-	-
Jumlah	-	-	-	-	-	-

Lanjutan Tabel 5.1.3

Desa	Kacang Panjang	Buncis	Kangkung	Ketimun	Kubis	Terong
(1)	(8)	(9)	(10)	(11)	(12)	(13)
001 Ngrayung	2	-	2	-	-	-
002 Jajar	-	-	-	-	-	-
003 Wonorejo	1	-	-	-	-	-
004 Sukorejo	-	-	-	-	-	-
005 Gandusari	-	-	-	-	-	-
006 Wonoanti	-	-	-	-	-	-
007 Widoro	-	-	-	-	-	-
008 Karanganyar	1	-	-	-	-	-
009 Melis	-	-	-	-	-	-
010 Krandegan	-	-	-	-	-	-
011 Sukorame	0,1	-	-	-	-	-
Jumlah	4,1	-	2	-	-	-

Sumber : Profil Desa

Tabel 5.1.4  
 Produksi Sayur-sayuran Menurut Desa dan Jenisnya (Kw)  
 Tahun 2007

Desa	Bawang Merah	Bawang Putih	Daun Bawang	Cabe	Tomat	Bayam
(1)	(2)	(3)	(4)	(5)	(6)	(7)
001 Ngrayung	-	-	-	-	-	-
002 Jajar	-	-	-	-	-	-
003 Wonorejo	-	-	-	-	-	-
004 Sukorejo	-	-	-	-	-	-
005 Gandusari	-	-	-	-	-	-
006 Wonoanti	-	-	-	-	-	-
007 Widoro	-	-	-	-	-	-
008 Karanganyar	-	-	-	-	-	-
009 Melis	-	-	-	-	-	-
010 Krandegan	-	-	-	-	-	-
011 Sukorame	-	-	-	-	-	-
Jumlah	-	-	-	-	-	-

Lanjutan Tabel 5.1.4

Desa	Kacang Panjang	Buncis	Kangkung	Ketimun	Kubis	Terong
(1)	(8)	(9)	(10)	(11)	(12)	(13)
001 Ngrayung	20	-	20	-	-	-
002 Jajar	-	-	-	-	-	-
003 Wonorejo	2,5	-	-	-	-	-
004 Sukorejo	-	-	-	-	-	-
005 Gandusari	-	-	-	-	-	-
006 Wonoanti	-	-	-	-	-	-
007 Widoro	-	-	-	-	-	-
008 Karanganyar	10	-	-	-	-	-
009 Melis	-	-	-	-	-	-
010 Krandegan	-	-	-	-	-	-
011 Sukorame	110	-	-	-	-	-
Jumlah	142,5	-	20	-	-	-

Sumber : Profil Desa



Tabel 5.2.1  
 Produksi Tanaman Perkebunan Menurut Desa dan Jenisnya (Kw)  
 Tahun 2007

Desa	Kelapa	Kopi	Cengkeh	Kapuk Randu	Tembakau
(1)	(2)	(3)	(4)	(5)	(6)
001 Ngrayung	540	10	8	-	-
002 Jajar	350	-	-	-	-
003 Wonorejo	-	-	-	-	-
004 Sukorejo	10	-	-	-	-
005 Gandusari	-	-	-	-	-
006 Wonoanti	30	-	-	-	-
007 Widoro	70	-	-	-	-
008 Karanganyar	230	9	5	-	-
009 Melis	300	-	-	-	-
010 Krandegan	20	-	-	-	-
011 Sukorame	110	40	-	-	-
Jumlah	1.660	59	13	-	-

Sumber : Profil Desa

Lanjutan Tabel 5.2.1

Desa	Tebu	Bambu	Jambu Mete	Teh	Lainnya
(1)	(7)	(8)	(9)	(10)	(11)
001 Ngrayung	6.630	-	-	-	50
002 Jajar	-	-	-	-	1
003 Wonorejo	30	-	-	-	-
004 Sukorejo	-	-	-	-	20
005 Gandusari	-	-	-	-	10
006 Wonoanti	250	-	-	-	-
007 Widoro	-	-	-	-	20
008 Karanganyar	-	-	-	-	-
009 Melis	-	-	-	-	-
010 Krandegan	-	-	-	-	-
011 Sukorame	-	-	-	-	90
Jumlah	6.910	-	-	-	191

Sumber : Profil Desa

Tabel 5.3.1  
 Banyaknya Tanaman Buah-buahan Menurut Desa dan Jenisnya (Pohon)  
 Tahun 2007

Desa	Alpokot	Mangga	Duku/ Langsat	Durian	Nangka
(1)	(2)	(3)	(4)	(5)	(6)
001 Ngrayung	229	1.019	203	615	341
002 Jajar	225	1.010	203	620	339
003 Wonorejo	221	1.005	193	610	337
004 Sukorejo	227	1.033	208	600	342
005 Gandusari	227	1.019	213	615	339
006 Wonoanti	233	1.028	201	615	334
007 Widoro	227	1.033	205	605	338
008 Karanganyar	228	1.019	203	625	334
009 Melis	226	1.019	208	615	330
010 Krandegan	227	1.010	198	630	341
011 Sukorame	227	1.005	198	615	339
Jumlah	2.497	11.200	2.233	6.765	3.714

Lanjutan Tabel 5.3.1

Desa	Rambutan	Pisang	Sawo	Semangka	Sirsak	Sukun
(1)	(7)	(8)	(9)	(10)	(11)	(12)
001 Ngrayung	301	4.180	-	-	-	-
002 Jajar	302	4.180	-	-	-	-
003 Wonorejo	305	4.184	-	-	-	-
004 Sukorejo	342	4.185	-	-	-	-
005 Gandusari	303	4.182	-	-	-	-
006 Wonoanti	303	4.183	-	-	-	-
007 Widoro	304	4.183	-	-	-	-
008 Karanganyar	309	4.186	-	-	-	-
009 Melis	303	4.178	-	-	-	-
010 Krandegan	300	1.199	-	-	-	-
011 Sukorame	304	4.182	-	-	-	-
Jumlah	3.376	43.022	-	-	-	-

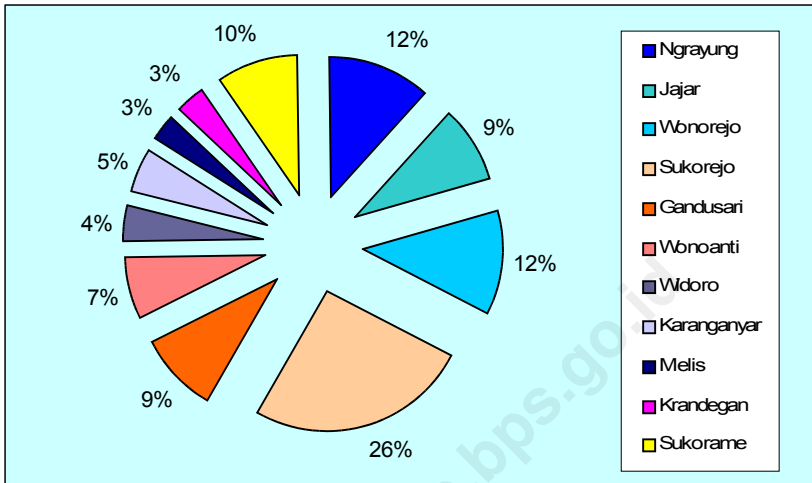
Sumber : Profil Desa

6

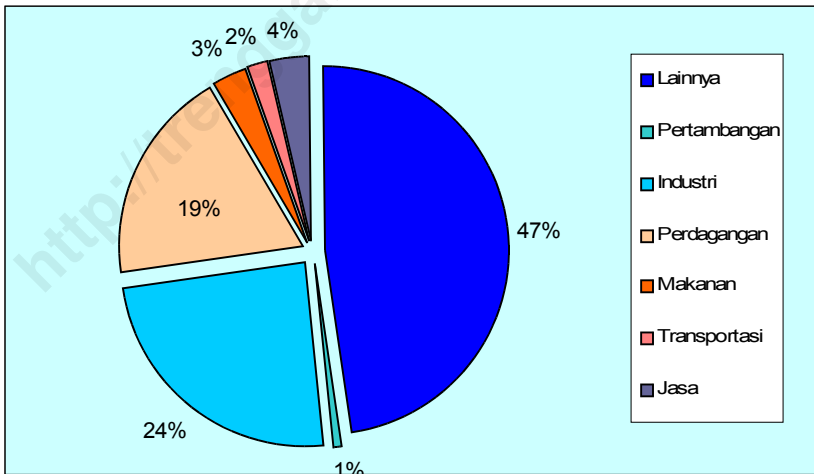
# Ekonomi

<http://trenggalek.cab.bps.go.id>

**Grafik 11. Persentase Usaha per Desa di Kecamatan Gandusari, 2007**



**Grafik 12. Persentase Usaha Menurut Lapangan Usaha, 2007**



Tabel 6.1  
Penggalian Menurut Desa dan Jenisnya  
Tahun 2007

Desa	Tanah Liat		Tanah Urug		Pasir	
	Prsh	Prod (M3)	Prsh	Prod (M3)	Prsh	Prod (M3)
(1)	(2)	(3)	(4)	(5)	(6)	(7)
001 Ngrayung	-	-	-	-	1	2.500
002 Jajar	-	-	-	-	-	-
003 Wonorejo	-	-	-	-	-	-
004 Sukorejo	-	-	-	-	-	-
005 Gandusari	-	-	-	-	-	-
006 Wonoanti	1	500	-	-	-	-
007 Widoro	-	-	-	-	-	-
008 Karanganyar	-	-	-	-	-	-
009 Melis	-	-	-	-	-	-
010 Krandegan	-	-	-	-	-	-
011 Sukorame	-	-	-	-	-	-
Jumlah	1	500	-	-	1	2.500

Lanjutan Tabel 6.1

Desa	Batu Marmer/Onix		Batu Kapur		Batu Gunung/Koal	
	Prsh	Prod (M <sup>3</sup> )	Prsh	Prod (M <sup>3</sup> )	Prsh	Prod (M <sup>3</sup> )
(1)	(8)	(9)	(10)	(11)	(12)	(13)
001 Ngrayung	-	- -	2	625	-	-
002 Jajar	-	- -	1	105	-	-
003 Wonorejo	-	- -	-	-	-	-
004 Sukorejo	-	- -	-	-	-	-
005 Gandusari	-	- -	2	400	-	-
006 Wonoanti	-	- -	-	-	-	-
007 Widoro	-	- -	-	-	-	-
008 Karanganyar	-	- -	-	-	-	-
009 Melis	-	- -	-	-	1	60
010 Krandegan	-	- -	-	-	-	-
011 Sukorame	-	- -	-	-	-	-
Jumlah	-	- -	5	1.130	1	60

Sumber : Monografi Desa



Tabel 6.2  
Penggalian Menurut Jenis dan Harganya  
Tahun 2007

Jenis Penggalian	Produksi	Harga/m <sup>3</sup>
	(M <sup>3</sup> )	(Rp)
(1)	(2)	(3)
1 Tanah Liat	500	100.000
2 Tanah Urug	-	-
3 Batu Marmer/ Onix	-	-
4 Batu Kapur	1.130	35.000
5 Batu Gunung	60	60.000
6 Batu Kali	-	-
7 Batu Koral	1.225	100.000
8 Kerikil	-	-
9 Pasir Bangunan	2.500	35.000
10 Pasir Besi	-	-
11 Lainnya	-	-
Jumlah	5.415	330.000

Sumber : Monografi Desa

Tabel 6.3  
Sarana Perdagangan Menurut Desa dan Jenisnya  
Tahun 2007

Desa	Pasar	Kios / Toko	Pracangan	Warung	Mini Market
(1)	(2)	(3)	(4)	(5)	(6)
001 Ngrayung	1	23	-	2	-
002 Jajar	1	24	1	-	-
003 Wonorejo	-	-	-	-	-
004 Sukorejo	1	9	53	-	-
005 Gandusari	-	7	15	15	1
006 Wonoanti	-	4	2	-	-
007 Widoro	1	2	-	-	-
008 Karanganyar	1	3	-	-	-
009 Melis	-	6	22	-	-
010 Krandegan	-	9	31	-	-
011 Sukorame	1	6	57	-	-
Jumlah	6	93	181	17	1

Sumber : Monografi Desa

Tabel 6.4.1  
Kendaraan Bermotor Menurut Desa dan Warna Plat  
Tahun 2007

Desa	Kendaraan Plat Kuning					Jumlah
	Truk	Bus	Station	Pick Up	Tangki	
(1)	(2)	(3)	(4)	(5)	(6)	(7)
001 Ngrayung	-	-	2	-	-	2
002 Jajar	-	-	-	-	-	-
003 Wonorejo	-	-	1	-	-	1
004 Sukorejo	4	-	3	-	-	7
005 Gandusari	2	-	2	-	-	4
006 Wonoanti	-	-	-	-	-	-
007 Widoro	1	-	-	-	-	1
008 Karanganyar	-	-	-	-	-	-
009 Melis	2	-	1	-	-	3
010 Krandegan	4	-	-	-	-	-
011 Sukorame	3	-	3	-	-	-
<b>Jumlah</b>	<b>16</b>	<b>-</b>	<b>12</b>	<b>-</b>	<b>-</b>	<b>18</b>

Lanjutan Tabel 6,4.1

Desa	Kendaraan Plat Lainnya				Sedan
	Truk	Bus	Station	Pick Up	
(1)	(8)	(9)	(10)	(11)	(12)
001 Ngrayung	1	-	19	16	2
002 Jajar	-	-	-	13	-
003 Wonorejo	12	-	18	15	3
004 Sukorejo	28	-	14	10	3
005 Gandusari	6	-	10	14	5
006 Wonoanti	-	-	-	-	-
007 Widoro	1	-	15	5	1
008 Karanganyar	2	-	5	5	4
009 Melis	3	1	20	17	5
010 Krandegan	-	-	-	10	1
011 Sukorame	7	-	30	8	2
Jumlah	60	1	131	113	26

Lanjutan Tabel 6.4.1

Desa	Kendaraan Plat Lainnya				Lainnya
	Jeep	Tangki	Ledok	Spd Motor	
(1)	(13)	(14)	(15)	(16)	(17)
001 Ngrayung	-	-	20	356	-
002 Jajar	-	-	10	141	-
003 Wonorejo	-	2	13	150	-
004 Sukorejo	-	-	56	442	-
005 Gandusari	-	-	25	2.321	-
006 Wonoanti	-	-	49	316	-
007 Widoro	-	-	-	117	-
008 Karanganyar	-	-	-	106	-
009 Melis	-	-	27	298	-
010 Krandegan	-	-	20	568	-
011 Sukorame	-	-	-	169	-
<b>Jumlah</b>	-	2	220	4.984	-

Sumber : Profil Desa

Tabel 6.4.2  
Kendaraan Tidak Bermotor Menurut Desa dan Jenisnya  
Tahun 2007

Desa	Sepeda	Becak	Cikar	Dokar	Lainnya
(1)	(2)	(3)	(4)	(5)	(6)
001 Ngrayung	476	2	-	-	-
002 Jajar	532	2	-	-	-
003 Wonorejo	695	10	-	2	-
004 Sukorejo	499	10	-	1	-
005 Gandusari	2.125	22	-	1	-
006 Wonoanti	896	10	-	-	-
007 Widoro	422	2	-	-	-
008 Karanganyar	219	8	-	-	-
009 Melis	200	3	-	-	-
010 Krandegan	991	6	-	-	-
011 Sukorame	300	2	-	-	-
Jumlah	7.355	77	-	4	-

Sumber : Profil Desa

Tabel 6.5  
Sarana Komunikasi Menurut Desa dan Jenisnya  
Tahun 2007

Desa	Radio	TV Pribadi	Telp. Pribadi	Telp. Umum	Wartel
(1)	(2)	(3)	(4)	(5)	(6)
001 Ngrayung	3.000	450	16	-	-
002 Jajar	200	220	535	-	-
003 Wonorejo	260	468	247	-	3
004 Sukorejo	35	325	76	-	3
005 Gandusari	985	1.020	92	-	2
006 Wonoanti	280	324	70	-	-
007 Widoro	25	158	-	-	1
008 Karanganyar	350	435	25	-	1
009 Melis	110	325	10	-	2
010 Krandegan	351	459	13	-	1
011 Sukorame	65	310	129	-	2
Jumlah	5.661	4.494	1.213	-	15

Sumber : Profil Desa

Tabel 6.6  
Banyaknya Usaha Menurut Desa dan Jenisnya  
Tahun 2007

Desa	Jasa Perusahaan				
	Notaris	Akuntan	Konsultan	Periklanan	Fotocopy
(1)	(2)	(3)	(4)	(5)	(6)
001 Ngrayung	-	-	-	-	-
002 Jajar	-	-	-	-	-
003 Wonorejo	-	-	-	-	1
004 Sukorejo	-	-	-	-	3
005 Gandusari	-	-	-	-	-
006 Wonoanti	-	-	-	-	-
007 Widoro	-	3	-	-	1
008 Karanganyar	-	-	-	-	1
009 Melis	-	-	-	-	-
010 Krandegan	-	-	-	-	1
011 Sukorame	-	-	-	-	2
Jumlah	-	3	-	-	9



Lanjutan Tabel 6.6

Desa	Persewaan			
	Alat Pesta	VCD	Komputer	Mesin-2
(1)	(7)	(8)	(9)	(10)
001 Ngrayung	2	-	-	-
002 Jajar	2	-	-	6
003 Wonorejo	-	-	1	3
004 Sukorejo	1	-	-	2
005 Gandusari	2	-	-	-
006 Wonoanti	3	-	-	-
007 Widoro	1	-	-	-
008 Karanganyar	3	-	-	-
009 Melis	2	2	-	2
010 Krandegan	-	-	-	-
011 Sukorame	1	-	1	5
Jumlah	17	2	2	18

Lanjutan Tabel 6.6

Desa	Reparasi				
	Mobil	Motor	Sepeda	Elektronik	Jam & Kacamata
(1)	(11)	(12)	(13)	(14)	(15)
001 Ngrayung	-	1	1	1	-
002 Jajar	-	2	-	-	-
003 Wonorejo	2	3	1	1	1
004 Sukorejo	2	5	2	3	1
005 Gandusari	1	3	-	1	-
006 Wonoanti	-	-	-	-	-
007 Widoro	-	1	-	-	-
008 Karanganyar	1	2	2	1	-
009 Melis	-	-	1	-	-
010 Krandegan	-	3	1	1	-
011 Sukorame	-	4	2	1	1
Jumlah	6	24	10	9	3

Lanjutan Tabel 6.6

Desa	Reparasi			
	Alat Kantor	Alat Rt	Radiator/Dinamo	Mesin Industri
(1)	(16)	(17)	(18)	(19)
001 Ngrayung	-	-	-	-
002 Jajar	-	-	-	-
003 Wonorejo	-	-	1	1
004 Sukorejo	-	-	-	2
005 Gandusari	-	-	-	-
006 Wonoanti	-	-	-	-
007 Widoro	-	-	-	-
008 Karanganyar	-	1	-	-
009 Melis	-	-	-	-
010 Krandegan	-	-	-	-
011 Sukorame	-	2	-	-
Jumlah	-	3	1	3

Lanjutan Tabel 6.6

Desa	Reparasi		Bilyard	Karaoke	Binatu
	Las/Bubut	Lainnya			
(1)	(20)	(21)	(22)	(23)	(24)
001 Ngrayung	-	-	-	-	-
002 Jajar	-	-	-	-	-
003 Wonorejo	1	-	-	-	-
004 Sukorejo	3	-	2	-	-
005 Gandusari	2	-	-	-	-
006 Wonoanti	-	-	2	-	-
007 Widoro	1	-	-	-	-
008 Karanganyar	1	-	-	-	-
009 Melis	-	-	-	-	-
010 Krandegan	1	-	-	-	-
011 Sukorame	3	-	-	-	-
Jumlah	12	-	4	-	-

Lanjutan Tabel 6.6

Desa	Salon	Pangkas Rambut	Tukang Semir	Penjahit	Tukang Listrik	Tukang Patri
(1)	(25)	(26)	(27)	(28)	(29)	(30)
001 Ngrayung	-	1	-	7	-	-
002 Jajar	1	1	-	10	2	-
003 Wonorejo	2	1	-	10	3	-
004 Sukorejo	5	3	-	8	-	-
005 Gandusari	3	2	-	7	3	-
006 Wonoanti	-	-	-	9	4	-
007 Widoro	1	-	-	1	-	-
008 Karanganyar	2	1	-	15	3	-
009 Melis	2	-	-	4	-	-
010 Krandegan	-	-	-	1	-	1
011 Sukorame	-	-	-	2	-	-
Jumlah	16	9	-	74	15	1

Lanjutan Tabel 6.6

Desa	Tukang Stroom Accu	Pembantu RT	Penyalur Ten. Kerja	Tukang Foto	Sol Sepatu
(1)	(31)	(32)	(33)	(34)	(35)
001 Ngrayung	-	5	-	-	-
002 Jajar	-	-	1	-	-
003 Wonorejo	1	62	-	-	-
004 Sukorejo	-	-	-	-	-
005 Gandusari	-	-	-	-	-
006 Wonoanti	-	-	-	-	-
007 Widoro	-	-	1	-	-
008 Karanganyar	-	15	-	1	1
009 Melis	-	13	-	-	-
010 Krandegan	-	-	-	-	-
011 Sukorame	-	50	-	4	1
Jumlah	1	145	2	5	2

Lanjutan Tabel 6.6

Desa	Cuci Kendaraan	Foto Studio	Tambal Ban	Tukang Kasur	Lainnya
(1)	(36)	(37)	(38)	(39)	(40)
001 Ngrayung	1	-	3	-	-
002 Jajar	-	-	2	-	29
003 Wonorejo	1	-	4	-	-
004 Sukorejo	3	2	3	-	-
005 Gandusari	1	1	1	2	-
006 Wonoanti	-	-	-	-	-
007 Widoro	-	-	-	-	-
008 Karanganyar	-	1	2	-	-
009 Melis	-	-	-	-	18
010 Krandegan	-	-	2	-	-
011 Sukorame	-	3	4	1	-
Jumlah	6	7	21	3	47

Sumber : Monografi Desa

Tabel 6.7 Jumlah Usaha Hasil Sensus Ekonomi 2006 (SE'06)  
Menurut Lapangan Usaha di Kecamatan Gandusari

Kategori	Lapangan Usaha	Usaha L1*	Usaha L2**	Jumlah	%
(1)	(2)	(3)	(4)	(5)	(5)
C	Pertambangan/Penggalian	-	136	136	1,70
D	Industri Pengolahan	19	3.514	3.533	44,12
E	Listrik, Gas dan Air	-	2	-	-
F	Konstruksi	-	15	-	-
G	Perdagangan Besar / Eceran	1.622	1.215	2.837	35,43
H	Penyediaan Akomodasi dan Penyediaan Makan Minum	252	193	445	5,56
I	Transportasi, Pergudangan dan Komunikasi	91	169	260	3,25
J	Perantara Keuangan	-	24	24	0,30
K	Real Estate, Usaha Persewaan dan Jasa Perusahaan	-	99	99	1,24
M	Jasa Pendidikan	-	102	102	1,27
N	Jasa Kesehatan dan Kegiatan Sosial	5	33	38	0,47
O	Jasa Kemasyarakatan dan Sosial Budaya	55	461	516	6,44
P	Jasa Perorangan yang Melayani Rumah tangga	4	13	17	0,21
Jumlah		2.048	5.976	8.007	100,00

Sumber : BPS

Ket : \* L1 : Lokasi Tidak Tetap

\*\*L2 : Lokasi Tetap



Tabel 6.8 Jumlah Usaha Hasil Sensus Ekonomi 2006 (SE'06)  
Menurut Desa di Kecamatan Gandusari

No	Desa	Usaha L1*	Usaha L2**	Jumlah	%
(1)	(2)	(3)	(4)	(5)	(5)
001	Ngrayung	236	720	956	11,92
002	Jajar	124	581	705	8,79
003	Wonorejo	56	903	959	11,95
004	Sukorejo	723	1304	2.027	25,26
005	Gandusari	178	562	740	9,22
006	Wonoanti	36	547	583	7,27
007	Widoro	136	207	343	4,28
008	Karanganyar	151	268	419	5,22
009	Melis	62	190	252	3,14
010	Krandegan	90	183	273	3,40
011	Sukorame	253	513	766	9,55
Jumlah		2.045	5.978	8.023	100,00

Sumber : BPS

Ket : \* L1 : Lokasi Tidak Tetap

\*\*L2 : Lokasi Tetap

Tabel 6.9 Jumlah Usaha L1\* Hasil Sensus Ekonomi Tahun 2006  
Menurut Lapangan Usaha

No.	Desa	Pertambangan dan Penggalian	Industri Pengolahan	Listrik, Gas, dan Air	Konstruksi
(1)	(2)	(3)	(4)	(5)	(6)
001	Ngrayung	-	-	-	-
002	Jajar	-	3	-	-
003	Wonorejo	-	2	-	-
004	Sukorejo	-	1	-	-
005	Gandusari	-	3	-	-
006	Wonoanti	-	1	-	-
007	Widoro	-	-	-	-
008	Karanganyar	-	-	-	-
009	Melis	-	3	-	-
010	Krandegan	-	4	-	-
011	Sukorame	-	1	-	-
Jumlah		-	17	-	-

Sumber : BPS

Ket : \* L1 : Lokasi Tidak Tetap

\*\*L2 : Lokasi Tetap

No.	Desa	Perdagangan Besar dan Eceran	Akomodasi dan Penyediaan Makanan/ Minuman	Transportasi, Pergudangan, Komunikasi
(1)	(2)	(3)	(4)	(5)
001	Ngrayung	181	50	1
002	Jajar	88	18	8
003	Wonorejo	25	20	5
004	Sukorejo	644	42	28
005	Gandusari	96	43	30
006	Wonoanti	30	4	-
007	Widoro	117	11	1
008	Karanganyar	127	13	5
009	Melis	38	13	4
010	Krandegan	55	25	4
011	Sukorame	222	12	5
Jumlah		1401	239	86

Sumber : BPS

Ket : \* L1 : Lokasi Tidak Tetap

\*\*L2 : Lokasi Tetap

Lanjutan Tabel 6.9

No.	Desa	Perantara Keuangan	Real Estate, Persewaan, Jasa Perusahaan	Jasa Pendidikan
(1)	(2)	(3)	(4)	(5)
001	Ngrayung	-	-	-
002	Jajar	-	-	-
003	Wonorejo	-	-	-
004	Sukorejo	-	-	-
005	Gandusari	-	-	-
006	Wonoanti	-	-	-
007	Widoro	-	-	-
008	Karanganyar	-	-	-
009	Melis	-	-	-
010	Krandegan	-	-	-
011	Sukorame	-	-	-
Jumlah		-	-	-

Sumber : BPS

Ket : \* L1 : Lokasi Tidak Tetap

\*\*L2 : Lokasi Tetap

Lanjutan Tabel 6.9

No.	Desa	Jasa Kesehatan dan Kegiatan Sosial	Jasa Kemasyarakatan, Sosial Budaya	Jasa Perorangan yang Melayani Rumah tangga
(1)	(2)	(3)	(4)	(5)
001	Ngrayung	-	4	-
002	Jajar	-	7	-
003	Wonorejo	-	4	-
004	Sukorejo	-	9	-
005	Gandusari	-	6	-
006	Wonoanti	-	1	-
007	Widoro	-	6	1
008	Karanganyar	-	6	-
009	Melis	-	4	-
010	Krandegan	-	2	-
011	Sukorame	-	10	3
Jumlah		-	49	4

Sumber : BPS

Ket : \* L1 : Lokasi Tidak Tetap

\*\*L2 : Lokasi Tetap

Tabel 6.10 Jumlah Usaha L2\*\* Hasil Sensus Ekonomi Tahun 2006  
Menurut Lapangan Usaha

No.	Desa	Pertambangan dan Penggalian	Industri Pengolahan	Listrik, Gas, dan Air	Konstruksi
(1)	(2)	(3)	(4)	(5)	(6)
001	Ngrayung	14	487	-	-
002	Jajar	24	432	-	-
003	Wonorejo	2	517	-	2
004	Sukorejo	22	805	-	2
005	Gandusari	13	204	1	3
006	Wonoanti	-	429	-	-
007	Widoro	9	98	-	-
008	Karanganyar	9	156	-	1
009	Melis	-	78	-	-
010	Krandegan	-	48	-	6
011	Sukorame	43	260	-	1
Jumlah		93	3.254	1	-

Sumber : BPS

Ket : \* L1 : Lokasi Tidak Tetap

\*\*L2 : Lokasi Tetap

No.	Desa	Perdagangan Besar dan Eceran	Akomodasi dan Penyediaan Makanan/ Minuman	Transportasi, Pergudangan, Komunikasi
(1)	(2)	(3)	(4)	(5)
001	Ngrayung	129	10	15
002	Jajar	64	5	5
003	Wonorejo	162	37	51
004	Sukorejo	231	38	50
005	Gandusari	176	46	11
006	Wonoanti	61	12	7
007	Widoro	50	5	9
008	Karanganyar	51	14	7
009	Melis	53	6	8
010	Krandegan	89	11	7
011	Sukorame	144	9	4
Jumlah		1066	184	170

Sumber : BPS

Ket : \* L1 : Lokasi Tidak Tetap

\*\*L2 : Lokasi Tetap

No.	Desa	Perantara Keuangan	Real Estate, Persewaan, Jasa Perusahaan	Jasa Pendidikan
(1)	(2)	(3)	(4)	(5)
001	Ngrayung	1	12	8
002	Jajar	2	3	6
003	Wonorejo	1	36	7
004	Sukorejo	3	12	22
005	Gandusari	6	12	14
006	Wonoanti	2	3	8
007	Widoro	1	5	8
008	Karanganyar	3	3	5
009	Melis	2	2	9
010	Krandegan	-	3	5
011	Sukorame	3	8	10
Jumlah		21	91	92

Sumber : BPS

Ket : \* L1 : Lokasi Tidak Tetap

\*\*L2 : Lokasi Tetap



Lanjutan Tabel 6.10

No.	Desa	Jasa Kesehatan dan Kegiatan Sosial	Jasa Kemasyarakatan, Sosial Budaya	Jasa Perorangan yang Melayani Rumah tangga
(1)	(2)	(13)	(14)	(15)
001	Ngrayung	6	32	6
002	Jajar	3	35	2
003	Wonorejo	3	85	-
004	Sukorejo	5	114	-
005	Gandusari	5	65	6
006	Wonoanti	2	23	-
007	Widoro	4	18	-
008	Karanganyar	1	18	-
009	Melis	1	31	-
010	Krandegan	-	14	-
011	Sukorame	5	26	-
Jumlah		30	435	14

Sumber : BPS

Ket : \* L1 : Lokasi Tidak Tetap

\*\*L2 : Lokasi Tetap

Tabel 6.11  
PDRB Kabupaten Trenggalek Menurut Kecamatan  
Tahun 2003 - 2007 Atas Dasar Harga Berlaku  
(Tahun Dasar 2000)

(Juta Rupiah)					
Kecamatan	2003	2004	2005	2006	2007
(1)	(2)	(3)	(4)	(5)	(6)
010. Panggul	153.372,22	166.532,69	191.897,00	220.799,94	249.764,45
020. Munjungan	92.719,65	100.675,67	116.009,42	133.482,40	150.992,61
030. Watulimo	203.396,86	220.849,80	254.487,07	292.817,13	331.228,84
040. Kampak	78.976,62	85.753,39	98.814,35	113.697,46	128.612,28
050. Dongko	110.127,49	119.577,23	137.789,84	158.543,33	179.341,02
060. Pule	124.053,76	134.698,48	155.214,18	178.592,07	202.019,75
					0,00
070. Karanganyar	115.441,46	125.347,18	144.438,61	166.193,50	187.994,75
071. Suruh	53.139,72	57.699,50	66.487,61	76.501,77	86.537,26
<b>080. Gandusari</b>	<b>123.504,04</b>	<b>134.101,59</b>	<b>154.526,38</b>	<b>177.800,67</b>	<b>201.124,54</b>
090. Durenan	146.042,61	158.574,14	182.726,30	210.247,97	237.828,28
100. Pogalan	111.226,93	120.771,02	139.165,45	160.126,12	181.131,45
110. Trenggalek	293.184,66	318.342,05	366.828,20	422.078,74	477.446,98
120. Tugu	127.352,09	138.279,83	159.341,00	183.340,45	207.391,03
130. Bendungan	99.866,02	108.435,26	124.950,86	143.770,57	162.630,38
<b>Jumlah</b>	<b>1.832.404,10</b>	<b>1.989.637,83</b>	<b>2.292.676,27</b>	<b>2.637.992,14</b>	<b>2.984.043,62</b>

Tabel 6.12  
PDRB Kabupaten Trenggalek Menurut Kecamatan  
Tahun 2003 - 2007 Atas Dasar Harga Konstan 2000  
(Tahun Dasar 2000)

(Juta Rupiah)					
Kecamatan	2003	2004	2005	2006	2007
(1)	(2)	(3)	(4)	(5)	(6)
010. Panggul	133.818,54	138.996,35	144.872,64	151.814,40	160.084,39
020. Munjungan	80.193,92	83.296,84	86.818,35	90.978,36	95.934,35
030. Watulimo	180.152,81	187.123,41	195.034,35	204.379,68	215.513,13
040. Kampak	71.607,50	74.378,19	77.522,65	81.237,25	85.662,59
050. Dongko	97.204,75	100.965,87	105.234,36	110.276,81	116.284,06
060. Pule	105.791,17	109.884,52	114.530,06	120.017,92	126.555,82
070. Karangany	104.657,12	108.706,59	113.302,33	118.731,36	125.199,17
071. Suruh	45.200,21	46.949,13	48.933,98	51.278,71	54.072,09
<b>080. Gandusari</b>	<b>111.947,47</b>	<b>116.279,03</b>	<b>121.194,91</b>	<b>127.002,12</b>	<b>133.920,48</b>
090. Durenan	125.718,15	130.582,53	136.103,11	142.624,67	150.394,06
100. Pogalan	100.120,89	103.994,85	108.391,39	113.585,11	119.772,59
110. Trenggalek	271.201,26	281.694,78	293.603,87	307.672,29	324.432,54
120. Tugu	109.679,36	113.923,16	118.739,44	124.428,99	131.207,18
130. Bendungan	82.786,05	85.989,27	89.624,60	93.919,08	99.035,26
<b>Jumlah</b>	<b>1.620.079,19</b>	<b>1.682.764,52</b>	<b>1.753.906,01</b>	<b>1.837.946,75</b>	<b>1.938.067,72</b>