

33200.030

LABEL SEMENTARA
SENSUS BARANG 2014

Ruang	ID	Lokasi	Petugas
B2309	121.0714.5612-1	KC 15	MGF




ISSN 0852 - 0223
3324.A.0502

33200.030

KECAMATAN PAGERUYUNG DALAM ANGKA TAHUN 2005



315.598
Kec.
Ind.
 **BADAN PUSAT STATISTIK**

Disusun Oleh :


**KOORDINATOR STATISTIK
KECAMATAN PAGERUYUNG**

BPS Badan Pusat Statistik Kabupaten Kendal



ISSN 0852 - 0223
3324.A 0502

KECAMATAN PAGERUYUNG DALAM ANGKA TAHUN 2005



Disusun Oleh :

**KOORDINATOR STATISTIK
KECAMATAN PAGERUYUNG**

BPS Badan Pusat Statistik Kabupaten Kendal

KATA SAMBUTAN

Dengan mengucap syukur Alhamdulillah kehadiran Allah SWT, saya menyambut baik terbitnya buku ini, yaitu "KECAMATAN PAGERUYUNG DALAM ANGKA TAHUN 2005.

Buku ini merupakan salah satu upaya dalam rangka menyajikan suatu data yang akan bermanfaat khususnya bagi penyusunan dan perencanaan yang terarah dan terpadu.


Buku "KECAMATAN PAGERUYUNG DALAM ANGKA TAHUN 2005" ini juga merupakan perwujudan kerjasama dengan berbagai instansi di wilayah Kecamatan Pageruyung, yang bertumpu pada asas kebersamaan, keselarasan, keterbukaan, dan keterpaduan.

Oleh karena itu, hubungan kerjasama yang sudah terjalin dengan baik ini, perlu kita tingkatkan dan kita kembangkan.

Akhirnya pada kesempatan ini, saya sampaikan terima kasih atas terbitnya buku "KECAMATAN PAGERUYUNG DALAM ANGKA TAHUN 2005" dan semoga bermanfaat bagi semua pihak.

Pageruyung, April 2006

Camat Pageruyung



Drs. KURDI

NIP. 500 054 290

KATA PENGANTAR

Buku "KECAMATAN PAGERUYUNG DALAM ANGKA TAHUN 2005" merupakan publikasi yang diterbitkan setiap tahun dan bentuk penyajiannya pada hakekatnya tidak berbeda dengan publikasi terdahulu.

Keberhasilan buku ini tanpa dukungan atau peran serta dari berbagai pihak, kiranya sulit untuk diwujudkan.

Dalam kesempatan ini kami sampaikan terima kasih yang sebesar-besarnya kepada:


1. Yang Terhormat Bapak Camat Pageruyung;
2. Yang Terhormat Bapak Kepala Kantor/Dinas/Jawatan/Lembaga/Perusahaan Pemerintah yang telah menyumbangkan datanya.

Kami menyadari bahwa penyajian buku ini masih belum memenuhi tuntutan dari semua pihak, maka dengan penuh harap adanya masukan yang positif untuk penyempurnaan dan pengembangan penyajian data berikutnya.

Akhirnya semoga buku ini bermanfaat dan berguna bagi semua pihak yang memerlukan.

Pageruyung, April 2006

Mitra Koordinator Statistik Kec. Pageruyung



HARRY INDRIARTO

DAFTAR ISI

	hlm
Sambutan Camat Pageruyung.....	i
Kata Pengantar.....	ii
Daftar isi	iii
Daftar Grafik.....	vii
Letak Geografis	viii
Peta Wilayah Kabupaten Kendal.....	1
Peta Wilayah Kecamatan Pageruyung.....	2
BAB I	PEMERINTAHAN
Tabel 1.1 Luas Wilayah Dirinci Menurut Desa	3
Tabel 1.2 Jarak Desa ke Ibukota Kecamatan..	4
Tabel 1.3 Luas Wilayah Dirinci Menurut Peng gunaan	5
Tabel 1.4 Luas Tanah Sawah Menurut Jenis Pengairannya.....	7
Tabel 1.5 Luas Tanah Kering Menurut Jenis- nya.....	8
Tabel 1.6 Banyaknya Hari Hujan.....	10
Tabel 1.7 Banyaknya Curah Hujan.....	11
Tabel 2.1 Banyaknya Dusun/Dukuh, Rukun War- ga, dan Rukun Tetangga	12
Tabel 2.2 Banyaknya Balai Desa Dan Kantor Desa	13
Tabel 2.3 Banyaknya Perangkat Desa.....	14
BAB II	SOSIAL KEPENDUDUKAN
Tabel 3.1 Banyaknya Rumah Tangga dan Ba- ngunan Tempat Tinggal	15
Tabel 3.2 Kepadatan Rumah Tangga.....	16
Tabel 3.3 Banyaknya Keluarga Menurut Tahap- an.....	17

Tabel	3.4	Banyaknya Tempat Tinggal Penduduk	18
Tabel	3.5	Banyaknya Penduduk Dirinci Menurut Jenis Kelamin	19
Tabel	3.6	Kepadatan Penduduk Dirinci Per Desa	20
Tabel	3.7	Sex Ratio Penduduk Laki-laki Terhadap Perempuan	21
Tabel	3.8	Perkembangan Penduduk Per Tahun .	22
Tabel	3.9	Banyaknya Penduduk Menurut Kelompok Umur dan Jenis Kelamin	23
Tabel	3.10	Banyaknya Penduduk Umur 5-6, 7-12, 13-15	25
Tabel	3.11	Banyaknya Penduduk WNA	26
Tabel	3.12	Banyaknya Mutasi Penduduk	27
Tabel	3.13	Banyaknya Penduduk Dirinci Menurut Pendidikan	28
Tabel	3.14	Banyaknya Penduduk Dirinci Menurut Mata Pencaharian	30
Tabel	4.1	Banyaknya PUS Akseptor KB Aktif .	33
Tabel	5.1	Banyaknya Pemeluk Agama	35
Tabel	5.2	Banyaknya Tempat Ibadah	36
Tabel	5.3	Peserta Calon Jamaah Haji	37
Tabel	5.4	Banyaknya Ulama, Mubaligh, dan Khotib	38
Tabel	5.5	Banyaknya Nikah, Talak, Cerai dan Rujuk	39
Tabel	6.1	Banyaknya Sekolah TK, Murid, dan Guru	40
Tabel	6.2	Banyaknya Sekolah Dasar Negeri, Murid, dan Guru	41
Tabel	6.3	Banyaknya Madrasah Ibtidaiyah, Murid, dan Guru	42
Tabel	6.4	Banyaknya Sekolah Lanjutan Per-	

	tama Negeri, Murid, dan Guru	43
Tabel 6.5	Banyaknya Sekolah Lanjutan Pertama Swasta, Murid, dan Guru	44
Tabel 6.6	Banyaknya Madrasah Tsanawiyah, Murid, dan Guru	45
Tabel 7.1	Banyaknya Dokter, Tenaga Medis, Bidan, Dukun Bayi, dan Juru Sunat	46
Tabel 7.2	Banyaknya Fasilitas Kesehatan . . .	47
Tabel 7.3	Banyaknya Rumah Sehat A, B, C . . .	49
Tabel 7.4	Banyaknya Sarana Air Bersih	50
Tabel 7.5	Banyaknya Jamban Umum, Inpres, dan Swadaya	51
Tabel 8.1	Banyaknya Penderita Cacat	52
Tabel 8.1	Banyaknya Anak terlantar, anak Nakal, anak jalanan, wts dan waria .	53

BAB III PERTANIAN, PETERNAKAN, PERKEBUNAN DAN PERIKANAN

Tabel 9.1	Luas Panen dan Produksi Padi Sawah dan Gogo	54
Tabel 9.2	Luas Panen dan Produksi Padi Dan Jagung	55
Tabel 9.3	Luas Panen dan Produksi Ubi Kayu dan Ubi Jalar	56
Tabel 9.4	Luas Panen dan Produksi Kacang Tanah dan Kedelai	57
Tabel 9.5	Produksi Tanaman Perdagangan	58
Tabel 9.6	Produksi Ikan	59
Tabel 9.7	Banyaknya Unggas	60
Tabel 9.8	Produksi Telur Unggas	62
Tabel 9.9	Banyaknya Ternak	63

BAB IV		PERHUBUNGAN DAN KOMUNIKASI	
Tabel 10.1	Banyaknya Sarana Angkutan Darat Kendaraan Bermotor		65
Tabel 10.2	Banyaknya Sarana Angkutan Darat Kendaraan Tak Bermotor.....		66
Tabel 10.3	Jenis Permukaan, Kondisi, dan Kelas Jalan.....		67
Tabel 10.4	Banyaknya Jembatan Desa.....		68
Tabel 11.1	Banyaknya Televisi, Radio, Lis- trik, PLN dan Telephon.....		69
BAB V		LAIN-LAIN	
Tabel 12.1	Banyaknya Lapangan Olahraga.....		70
Tabel 13.1	Banyaknya Surat Pemberitahuan Pajak Terdaftar.....		71
Tabel 13.2	Pemasukan Pajak Bumi Dan Bangunan		72

DAFTAR GRAFIK

Grafik 1.	Luas Wilayah Dirinci Menurut Penggunaan	6
Grafik 2.	Banyaknya Penduduk Menurut Kelompok Umur dan Jenis Kelamin	24

LETAK GEOGRAFIS

Kecamatan Pageruyung terletak dalam:
Wilayah Pembantu Bupati : Selokaton
Kabupaten : Kendal
Propinsi : Jawa Tengah

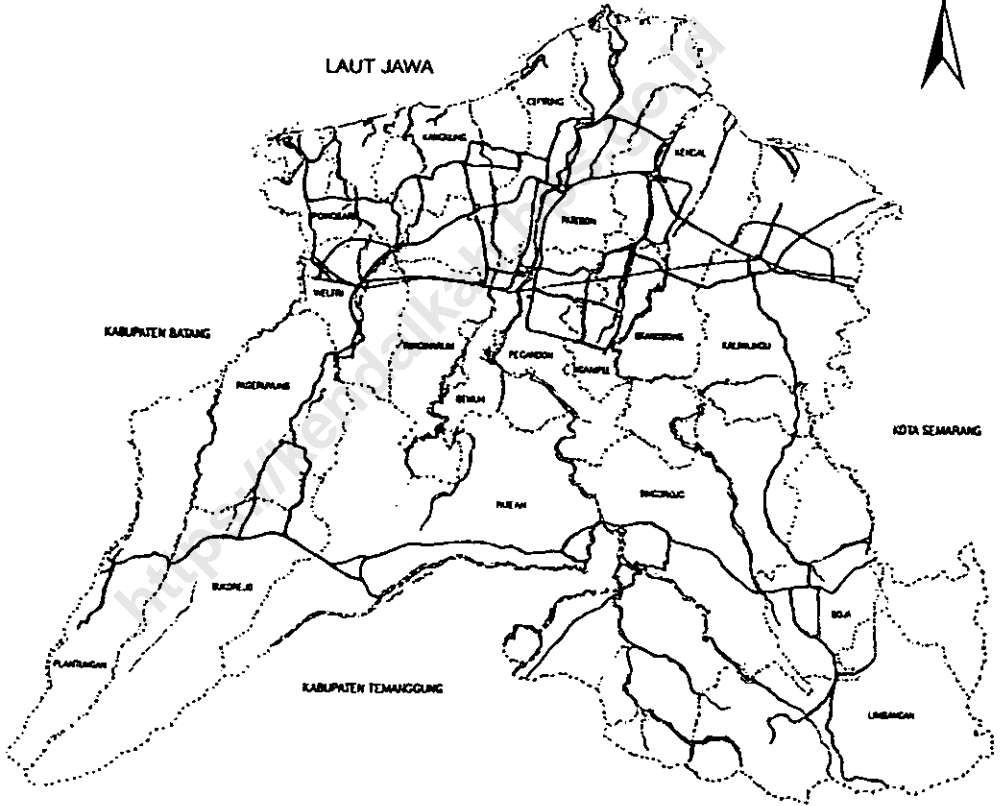
Batas-batas wilayah:
Sebelah utara : Kecamatan Weleri
Sebelah selatan : Kecamatan Sukorejo
Sebelah barat : Kecamatan Plantungan
Sebelah timur : Kecamatan Patean

Jarak dari Ibukota Pageruyung ke beberapa kota:
Kota Propinsi Jawa Tengah : 58 Km
Kota Kabupaten Kendal : 30 Km
Kota Kecamatan Weleri : 12 Km
Kota Kecamatan Sukorejo : 6 Km
Kota Kecamatan Plantungan : 12 Km
Kota Kecamatan Patean : 12 Km

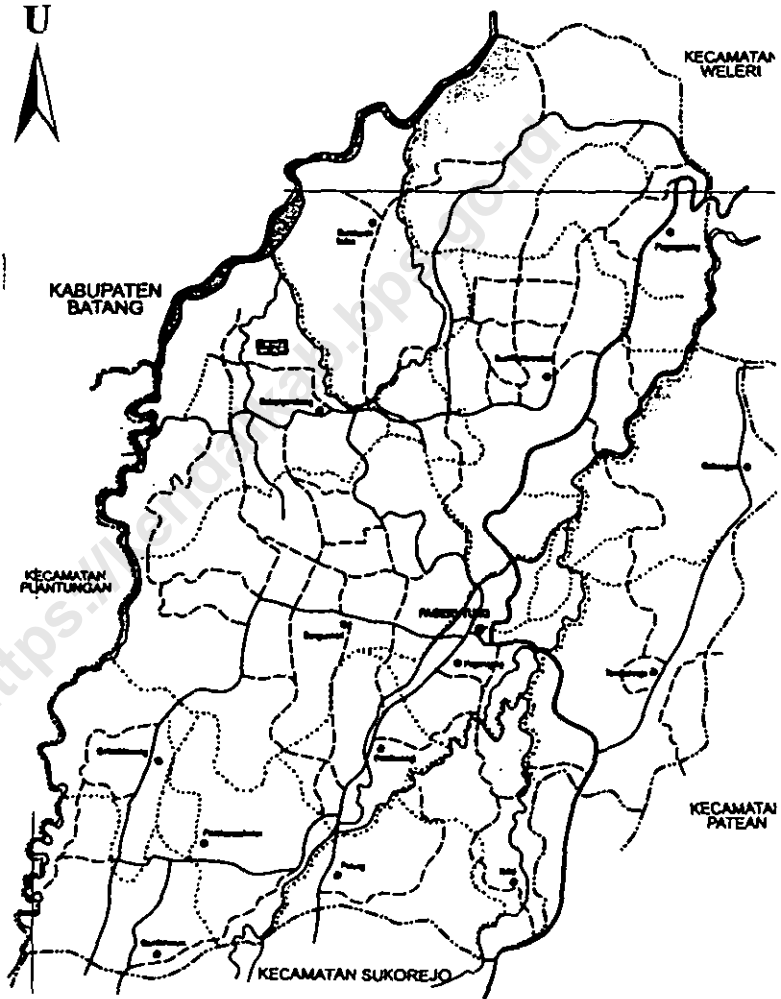
Ketinggian tanah:
Tertinggi : 600 m dpl
Terendah : 250 m dpl

Suhu Udara: ± 27 °C

PETA KABUPATEN KENDAL



KECAMATAN PAGERUYUNG



Tabel : 1.1.

LUAS WILAYAH KECAMATAN PAGERUYUNG
DIRINCI MENURUT DESA

TAHUN : 2005

DESA	LUAS	PERSENTASE
(1)	(Km-2) (2)	(%) (3)
01. Gondoharum	2.17	4.22
02. Getas Blawong	1.90	3.69
03. Parakan Sebaran	2.22	4.31
04. Petung	1.46	2.83
05. Krikil	2.27	4.42
06. Puncakwangi	1.90	3.70
07. Pageruyung	2.08	4.04
08. Tambahrejo	3.05	5.93
09. Gebangan	4.69	9.11
10. Surokonto Wetan	6.45	12.54
11. Bangunsari	7.41	14.41
12. Kebon Gembong	5.19	10.10
13. Surokonto Kulon	4.35	8.46
14. Pager Gunung	6.30	12.25
JUMLAH	51.44	100.00

BPS Kabupaten Kendal

Sumber data : Kantor Kecamatan Pageruyung

Catatan :

Tabel : 1.2

JARAK DESA KE IBUKOTA KECAMATAN
KECAMATAN PAGERUYUNG
TAHUN : 2005

DESA	JARAK
(1)	(Km) (2)
01. Gondoharum	7.00
02. Getas Blawong	6.00
03. Parakan Sebaran	3.50
04. Petung	2.50
05. Krikil	2.50
06. Puncakwangi	1.50
07. Pageruyung	0.00
08. Tambahrejo	2.00
09. Gebangan	5.00
10. Surokonto Wetan	4.00
11. Bangunsari	3.00
12. Kebon Gembong	5.00
13. Surokonto Kulon	6.00
14. Pager Gunung	8.00

Sumber data : Kantor Kecamatan Pageruyung
Catatan :

Tabel : 1.3

LUAS WILAYAH KECAMATAN PAGERUYUNG
DIRINCI MENURUT PENGGUNAAN
TAHUN : 2004

JENIS PENGGUNAAN	LUAS (Km ²)	PERSENTASE (%)
(1)	(2)	(3)
01. Tanah Sawah	13.80	26.85
02. Tanah Pekarangan	5.56	10.82
03. Tanah Tegalan	17.00	33.06
04. Tambak dan Kolam	0.00	0.00
05. Hutan	1.97	3.82
06. Perkebunan	11.73	22.82
07. Lain-lain	1.35	2.63
JUMLAH	51.40	100.00

BPS Kabupaten Kendal

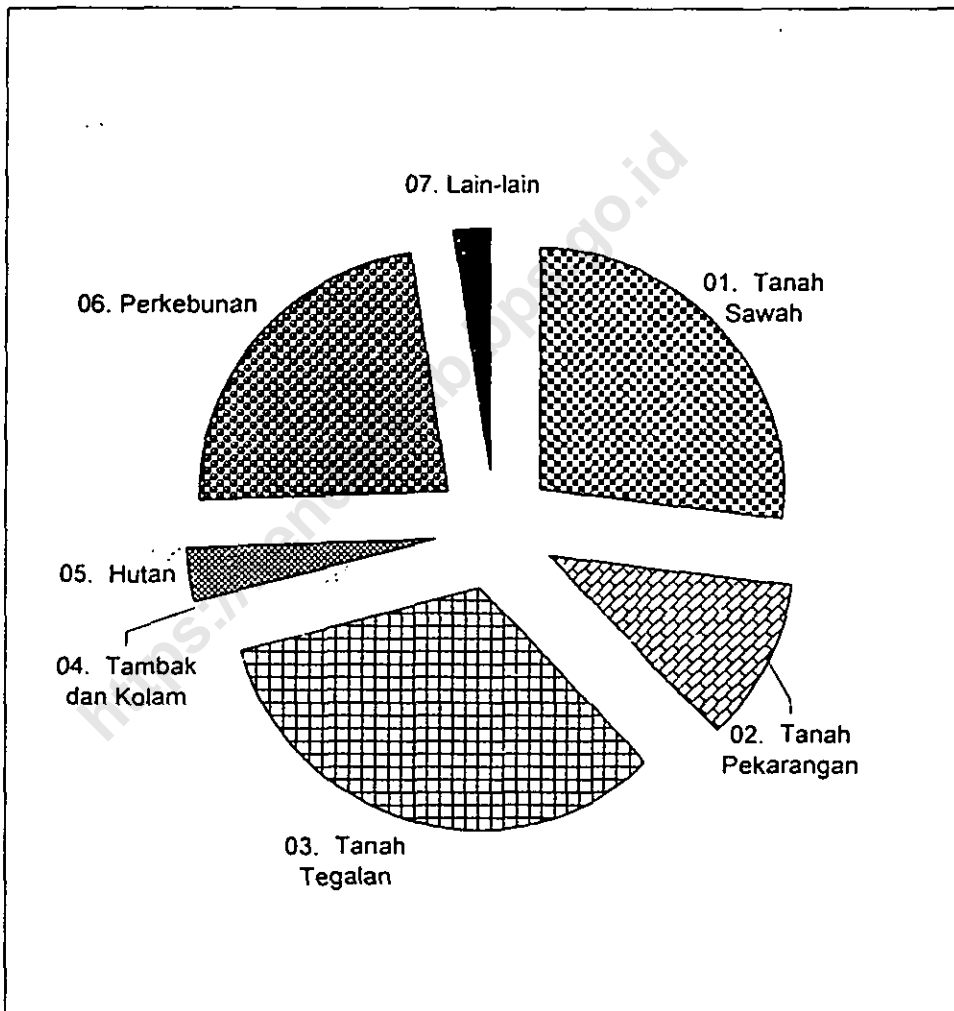
Sumber data : Statistik Kecamatan Pageruyung

Catatan :

Grafik : 1

LUAS WILAYAH KECAMATAN PAGERUYUNG
DIRINCI MENURUT PENGGUNAAN

TAHUN : 2005



BPS Kabupaten Kendal

Sumber data : Statistik Kecamatan Pageruyung
Catatan :

Tabel : 1.4

**LUAS TANAH SAWAH MENURUT JENIS PENGAIRANNYA
KECAMATAN PAGERUYUNG
TAHUN : 2005**

DESA	SETENGAH		NON	TADAH	JUMLAH
	TEHNIS	TEHNIS	TEHNIS	HUJAN DIUSAHAKAN	
(1)	(Ha)	(Ha)	(Ha)	(Ha)	(Ha)
(1)	(2)	(3)	(4)	(5)	(6)
01. Gondoharum	0.00	15.00	101.00	0.00	116.00
02. Getas Blawong	0.00	71.00	10.00	0.00	81.00
03. Parakan Sebaran	0.00	0.00	146.00	0.00	146.00
04. Petung	0.00	0.00	87.00	0.00	87.00
05. Krikil	0.00	0.00	131.00	0.00	131.00
06. Puncakwangi	0.00	0.00	129.00	0.00	129.00
07. Pageruyung	0.00	0.00	95.00	0.00	95.00
08. Tambahrejo	0.00	0.00	116.05	0.00	116.05
09. Gebangan	0.00	0.00	60.00	0.00	60.00
10. Surokonto Wetan	103.00	0.00	0.00	0.00	103.00
11. Bangunsari	0.00	36.00	113.00	0.00	149.00
12. Kebon Gembong	0.00	0.00	83.50	0.00	83.50
13. Surokonto Kulon	45.00	0.00	11.00	0.00	56.00
14. Pager Gunung	0.00	0.00	27.64	0.00	27.64
JUMLAH 2005	148.00	122.00	1,110.19	0.00	1,380.19
2004	146.00	122.50	1,062.50	0.00	1,331.00
2003	146.00	122.50	1,062.50	0.00	1,331.00

BPS Kabupaten Kendal

Sumber data : Monografi Desa 2005

Catatan :

Tabel : 1.5

**LUAS TANAH KERING DIRINCI MENURUT JENISNYA
KECAMATAN PAGERUYUNG**

TAHUN : 2005

DESA	PEKA-	TEGALAN/	PENGGEM-	TAMBAK	KOLAM	
	RANGAN	KEBUN	BALAN			
(1)	(Ha)	(Ha)	(Ha)	(Ha)	(Ha)	
	(2)	(3)	(4)	(5)	(6)	
01. Gondoharum	52.00	45.00	0.00	0.00	0.00	
02. Getas Blawong	25.00	82.00	0.00	0.00	0.00	
03. Parakan Sebaran	35.00	5.00	0.00	0.00	0.00	
04. Petung	18.00	19.50	0.00	0.00	0.00	
05. Krikil	16.00	58.00	0.00	0.00	0.00	
06. Puncakwangi	28.82	32.00	0.00	0.00	0.00	
07. Pageruyung	46.00	59.00	0.50	0.00	0.00	
08. Tambahrejo	46.74	78.90	4.00	0.00	0.00	
09. Gebangan	63.00	80.00	5.00	0.00	0.00	
10. Surokonto Wetan	54.13	204.16	0.00	0.00	0.00	
11. Bangunsari	65.00	280.26	0.00	0.00	0.00	
12. Kebon Gembong	72.27	305.52	0.00	0.00	0.00	
13. Surokonto Kulon	10.00	200.00	5.00	0.00	0.00	
14. Pager Gunung	21.08	250.16	0.00	0.00	0.00	
JUMLAH	2005	556.04	1,699.50	14.50	0.00	0.00
	2004	556.04	1,726.50	14.50	0.00	0.00
	2003	556.04	1,726.50	14.50	0.00	0.00

BPS Kabupaten Kendal

Sumber data : Monografi Desa 2005

Catatan :

Tabel : 1.5 (lanjutan)

**LUAS TANAH KERING DIRINCI MENURUT JENISNYA
KECAMATAN PAGERUYUNG**

TAHUN : 2005

DESA	HUTAN		PERKEBUNAN		LAIN-	JUMLAH	
	RAKYAT	NEGARA	RAKYAT	NEGARA	LAIN		
	(Ha)	(Ha)	(Ha)	(Ha)	(Ha)		
(1)	(7)	(8)	(9)	(10)	(11)	(12)	
01. Gondoharum	0.00	0.00	0.00	0.00	4.20	101.20	
02. Getas Blawong	0.00	0.00	0.00	0.00	1.00	108.00	
03. Parakan Sebaran	0.00	0.00	0.00	0.00	32.00	75.00	
04. Petung	0.00	0.00	0.00	20.53	0.50	58.53	
05. Krikil	0.00	0.00	0.00	17.03	5.00	96.03	
06. Puncakwangi	0.00	0.00	0.00	0.00	0.50	61.32	
07. Pageruyung	0.00	0.00	0.00	0.00	7.00	112.50	
08. Tambahrejo	0.00	0.00	0.00	44.00	15.50	189.14	
09. Gebangan	0.00	7.00	0.00	250.00	3.70	408.70	
10. Surokonto Wetan	0.00	125.70	0.00	125.22	33.65	542.86	
11. Bangunsari	0.00	0.00	0.00	242.79	3.50	591.55	
12. Kebon Gembong	0.00	0.00	0.00	51.06	7.00	435.85	
13. Surokonto Kulon	0.00	25.00	0.00	135.00	4.00	379.00	
14. Pager Gunung	0.00	38.90	0.00	287.28	2.94	600.36	
JUMLAH	2005	0.00	196.60	0.00	1,172.91	120.48	3,760.03
	2004	0.00	196.60	0.00	1,172.91	146.28	3,812.83
	2003	0.00	196.60	0.00	1,172.91	146.27	3,792.08

BPS Kabupaten Kendal

Sumber data : Monografi Desa 2005

Catatan :

Tabel : 1.6

BANYAKNYA HARI HUJAN
KECAMATAN PAGERUYUNG
TAHUN 2002 - 2005

BULAN	2002	2003	2004	2005
(1)	(2)	(3)	(4)	(5)
01. Januari	20	17	21	21
02. Pebruari	22	19	19	18
03. Maret	18	19	17	21
04. April	16	12	15	16
05. Mei	7	5	7	5
06. Juni	5	3	3	15
07. Juli	1	0	0	8
08. Agustus	0	2	3	3
09. September	0	4	5	4
10. Oktober	2	7	9	14
11. Nopember	18	3	4	14
12. Desember	15	0	2	22
JUMLAH	124	91	105	161
Rata-rata	10	8	9	13

BPS Kabupaten Kendal

Sumber data : Pengairan Ranting Pageruyung

Catatan :

Tabel : 2.1

**BANYAKNYA DUSUN/DUKUH, RUKUN WARGA, DAN RUKUN TETANGGA
KECAMATAN PAGERUYUNG**

TAHUN : 2005

DESA	DUSUN/ DUKUH	RUKUN WARGA	RUKUN TETANGGA	
(1)	(2)	(3)	(4)	
01. Gondoharum	3	5	16	
02. Getas Blawong	5	3	12	
03. Parakan Sebaran	5	4	17	
04. Petung	2	5	9	
05. Krikil	3	5	15	
06. Puncakwangi	3	5	20	
07. Pageruyung	7	6	18	
08. Tambahrejo	5	5	15	
09. Gebangan	6	3	14	
10. Surokonto Wetan	5	8	17	
11. Bangunsari	11	7	27	
12. Kebon Gembong	9	7	22	
13. Surokonto Kulon	4	6	12	
14. Pager Gunung	4	3	10	
JUMLAH	2005	72	72	224
	2004	67	78	262
	2003	68	72	246

BPS Kabupaten Kendal

Sumber data : Statistik Kecamatan Pageruyung

Catatan :

Tabel : 2.2.

**BANYAKNYA BALAI DESA DAN KANTOR DESA
KECAMATAN PAGERUYUNG**

TAHUN : 2005

DESA	BALAI DESA	KANTOR DESA
(1)	(2)	(3)
01. Gondoharum	1	1
02. Getas Blawong	1	1
03. Parakan Sebaran	1	1
04. Petung	1	1
05. Krikil	1	1
06. Puncakwangi	1	1
07. Pageruyung	1	1
08. Tambahrejo	1	1
09. Gebangan	1	1
10. Surokonto Wetan	1	1
11. Bangunsari	1	1
12. Kebon Gembong	1	1
13. Surokonto Kulon	1	1
14. Pager Gunung	1	1
JUMLAH	14	14

BPS Kabupaten Kendal

Sumber data : Kantor Kecamatan Pageruyung

Catatan :

Tabel : 2.3

BANYAKNYA PERANGKAT DESA
KECAMATAN PAGERUYUNG

TAHUN : 2005

DESA	KA DES/ KEL	CA RIK	KAUR PEME RINTA HAN	KAUR KE UANG AN	BE KEL	KE BA YAN	BA YAN TANI	ULU ULU	JAGA BAYA	MO DIN	KAMI TUWO	JUM LAH
(1)	(2)	(3)	(4)	(5)	(6)	(7)	(8)	(9)	(10)	(11)	(12)	(13)
01. Gondoharum	1	1	0	1	1	2	0	0	0	1	3	10
02. Getas Blawong	1	1	0	1	1	1	1	0	1	1	0	8
03. Parakan Sebaran	1	1	0	1	4	1	1	0	0	2	5	16
04. Petung	1	1	0	1	1	1	0	0	0	1	2	8
05. Krikil	1	1	1	1	1	0	1	0	1	1	1	9
06. Puncakwangi	1	1	1	1	2	1	0	0	0	1	3	11
07. Pageruyung	1	1	1	1	2	1	0	0	0	1	3	11
08. Tambahrejo	1	1	1	1	1	3	1	0	0	1	5	15
09. Gebangan	1	1	1	1	1	1	0	0	0	1	2	9
10. Surokonto Wetan	1	1	0	1	1	4	1	0	0	1	5	15
11. Bangunsari	1	1	1	1	2	4	1	1	0	2	6	20
12. Kebon Gembong	1	1	1	1	2	5	0	0	0	1	7	19
13. Surokonto Kulon	1	1	0	1	1	3	0	0	0	1	4	12
14. Pager Gunung	1	1	0	1	1	2	0	0	0	1	3	10
JUMLAH	14	14	7	14	21	29	6	1	2	16	49	173

Sumber data : Kantor Kecamatan Pageruyung

Catatan :

Tabel : 3.1.

**BANYAKNYA RUMAH TANGGA DAN BANGUNAN TEMPAT TINGGAL
KECAMATAN PAGERUYUNG**

TAHUN : 2005

DESA	RUMAH	BANGUNAN
	TANGGA	TEMPAT TINGGAL
(1)	(2)	(3)
01. Gondoharum	607	508
02. Getas Blawong	442	443
03. Parakan Sebaran	636	700
04. Petung	380	321
05. Krikil	621	614
06. Puncakwangi	801	649
07. Pageruyung	754	677
08. Tambahrejo	731	633
09. Gebangan	617	643
10. Surokonto Wetan	599	609
11. Bangunsari	1,278	1,352
12. Kebon Gembong	946	929
13. Surokonto Kulon	439	288
14. Pager Gunung	431	375
JUMLAH	2005	8,741
	2004	8,330
	2003	7,488

BPS Kabupaten Kendal

Sumber data : Statistik Kecamatan Pageruyung

Catatan :

Tabel : 3.2

KEPADATAN RUMAH TANGGA
KECAMATAN PAGERUYUNG

TAHUN : 2005

DESA	PENDUDUK	RUMAH TANGGA	KEPADATAN JIWA PER RUMAH TANNGA	
(1)	(2)	(3)	(4)	
01. Gondoharum	2,279	607	3.75	
02. Getas Blawong	1,918	442	4.34	
03. Parakan Sebaran	2,289	636	3.60	
04. Petung	1,254	380	3.30	
05. Krikil	2,372	621	3.82	
06. Puncakwangi	2,923	801	3.65	
07. Pageruyung	2,626	754	3.48	
08. Tambahrejo	2,707	731	3.70	
09. Gebangan	2,055	617	3.33	
10. Surokonto Wetan	2,153	599	3.59	
11. Bangunsari	4,729	1,278	3.70	
12. Kebon Gembong	3,396	946	3.59	
13. Surokonto Kulon	1,691	439	3.85	
14. Pager Gunung	1,674	431	3.88	
JUMLAH	2005	34,066	9,282	3.67
	2004	33,412	9,090	3.68
	2003	32,381	8,376	3.99

BPS Kabupaten Kendal

Sumber data : Statistik Kecamatan Pageruyung & PPLKB Kecamatan Pageruyung
Catatan :

Tabel : 3.3

BANYAKNYA KELUARGA MENURUT TAHAPAN
KECAMATAN PAGERUYUNG

TAHUN : 2005

DESA	PRA SEJAHTERA		SEJAHTERA I		SEJAH- TERA	JUM LAH	
	ALEK	BAE	ALEK	BAE	II/III		
(1)	(2)	(3)	(4)	(5)	(6)	(7)	
01. Gondoharum	238	138	27	58	146	607	
02. Getas Blawong	226	67	74	53	22	442	
03. Parakan Sebaran	204	161	38	99	134	636	
04. Petung	141	156	15	48	20	380	
05. Krikil	117	301	11	12	177	618	
06. Puncakwangi	184	152	86	103	270	795	
07. Pageruyung	169	427	15	26	114	751	
08. Tambahrejo	297	234	48	54	94	727	
09. Gebangan	209	230	74	69	35	617	
10. Surokonto Wetan	224	154	41	33	143	595	
11. Bangunsari	397	341	32	136	372	1,278	
12. Kebon Gembong	340	301	42	74	170	927	
13. Surokonto Kulon	116	167	27	48	141	499	
14. Pager Gunung	187	90	10	107	32	426	
JUMLAH	2005	3,049	2,919	540	920	1,870	9,298
	2004	3,237	2,893	464	773	670	8,037
	2003	3,147	2,859	461	771	670	7,908

BPS Kabupaten Kendal

Sumber data : PPLKB Kecamatan Pageruyung

Catatan : - ALEK : Alasan Ekonomi

- BAE : Bukan Alasan Ekonomi

Tabel : 3.4

BANYAKNYA TEMPAT TINGGAL PENDUDUK
KECAMATAN PAGERUYUNG

TAHUN : 2005

DESA	PER- MANEN	SEMI PER- MANEN	PAPAN	BAMBU	JUMLAH	
(1)	(2)	(3)	(4)	(5)	(6)	
01. Gondoharum	53	38	413	4	508	
02. Getas Blawong	72	19	294	58	443	
03. Parakan Sebaran	102	30	535	33	700	
04. Petung	65	28	198	30	321	
05. Krikil	57	73	449	35	614	
06. Puncakwangi	87	85	477	-	649	
07. Pageruyung	165	102	410	-	677	
08. Tambahrejo	173	86	347	27	633	
09. Gebangan	60	35	502	46	643	
10. Surokonto Wetan	113	73	379	44	609	
11. Bangunsari	99	124	1,084	45	1,352	
12. Kebon Gembong	87	99	685	58	929	
13. Surokonto Kulon	108	36	112	32	288	
14. Pager Gunung	146	27	189	13	375	
JUMLAH	2005	1,387	855	6,074	425	8,741
	2004	1,725	1,185	5,175	245	8,330
	2003	962	711	5,409	406	7,488

BPS Kabupaten Kendal

Sumber data : Statistik Kecamatan Pageruyung

Catatan :

Tabel : 3.5

**BANYAKNYA PENDUDUK DIRINCI MENURUT JENIS KELAMIN
KECAMATAN PAGERUYUNG**

TAKUN : 2005

DESA	LAKI-LAKI	PEREMPUAN	JUMLAH	
(1)	(2)	(3)	(4)	
01. Gondoharum	1,141	1,138	2,279	
02. Getas Blawong	975	943	1,918	
03. Parakan Sebaran	1,146	1,143	2,289	
04. Petung	640	614	1,254	
05. Krikil	1,180	1,192	2,372	
06. Puncakwangi	1,484	1,439	2,923	
07. Pageruyung	1,332	1,294	2,626	
08. Tambahrejo	1,326	1,381	2,707	
09. Gebangan	1,019	1,036	2,055	
10. Surokonto Wetan	1,038	1,115	2,153	
11. Bangunsari	2,359	2,370	4,729	
12. Kebon Gembong	1,641	1,755	3,396	
13. Surokonto Kulon	813	878	1,691	
14. Pager Gunung	849	825	1,674	
JUMLAH	2005	16,943	17,123	34,066
	2004	16,604	16,808	33,412
	2003	15,877	16,504	32,381

BPS Kabupaten Kendal

Sumber data: Monografi DESA 2005

Catatan :

Tabel : 3.6

**KEPADATAN PENDUDUK
KECAMATAN PAGERUYUNG
TAHUN : 2005**

DESA	PENDUDUK	LUAS	KEPADATAN	
		(Km-2)	(Orang/Km-2)	
(1)	(2)	(3)	(4)	
01. Gondoharum	2,279	2.17	1,049	
02. Getas Blawong	1,918	1.89	1,015	
03. Parakan Sebaran	2,289	2.21	1,036	
04. Petung	1,254	1.46	862	
05. Krikil	2,372	2.27	1,045	
06. Puncakwangi	2,923	1.90	1,536	
07. Pageruyung	2,626	2.08	1,266	
08. Tambatrejo	2,707	3.05	887	
09. Gebangan	2,055	4.69	438	
10. Surokonto Wetan	2,153	6.46	333	
11. Bangunsari	4,729	7.41	639	
12. Kebon Gembong	3,396	5.19	654	
13. Surokonto Kulon	1,591	4.35	389	
14. Pager Gunung	1,674	6.28	267	
JUMLAH	2005	34,066	51.40	663
	2004	33,412	51.44	650
	2003	32,381	51.44	630

BPS Kabupaten Kendal

Sumber data : Statistik Kecamatan Pageruyung

Catatan :



Tabel : 3.7

SEX RATIO PENDUDUK LAKI-LAKI TERHADAP PEREMPUAN
KECAMATAN PAGERUYUNG

TAHUN : 2005

DESA	PENDUDUK		SEX RATIO (PER 1000)	
	LAKI-LAKI	PEREMPUAN		
(1)	(2)	(3)	(4)	
01. Gondoharum	1,141	1,138	1,003	
02. Getas Blawong	975	943	1,034	
03. Parakan Sebaran	1,146	1,143	1,003	
04. Petung	640	614	1,042	
05. Krikil	1,180	1,192	990	
06. Puncakwangi	1,484	1,439	1,031	
07. Pageruyung	1,332	1,294	1,029	
08. Tambahrejo	1,326	1,381	960	
09. Gebangan	1,019	1,036	984	
10. Surokonto Wetan	1,038	1,115	931	
11. Bangunsari	2,359	2,370	995	
12. Kebon Gembong	1,641	1,755	935	
13. Surokonto Kulon	813	878	926	
14. Pager Gunung	849	825	1,029	
JUMLAH	2005	16,943	17,123	989
	2004	16,604	16,808	988
	2003	15,877	16,504	962

BPS Kabupaten Kendal

Sumber data : Statistik Kecamatan Pageruyung

Catatan :

Tabel : 3.8

PERKEMBANGAN PENDUDUK PER TAHUN
KECAMATAN PAGERUYUNG

TAHUN : 2005

TAHUN	PENDUDUK	PERKEMBANGAN
		PENDUDUK (%)
(1)	(2)	(3)
1987		-
1988		-
1989		-
1990		-
1991		-
1992		-
1993		-
1994		-
1995	30,645	-
1996	30,901	0.84
1997	31,091	0.51
1998	31,307	0.69
1999	31,387	0.26
2000	31,672	0.91
2001	31,980	0.97
2002	32,187	0.65
2003	32,381	0.60
2004	33,412	3.18
2005	34,066	1.96

BPS Kabupaten Kendal

Sumber data : Statistik Kecamatan Pageruyung
Catatan :

Tabel : 3.9

**BANYAKNYA PENDUDUK MENURUT KELOMPOK UMUR
DAN JENIS KELAMIN
KECAMATAN PAGERUYUNG
TAHUN : 2005**

UMUR	LAKI-LAKI	PEREMPUAN	JUMLAH	
(1)	(2)	(3)	(4)	
0 - 4	1,572	1,670	3,242	
5 - 9	1,620	1,721	3,341	
10 - 14	1,745	1,684	3,429	
15 - 19	1,781	1,656	3,437	
20 - 24	1,431	1,483	2,914	
25 - 29	1,424	1,530	2,954	
30 - 39	2,834	2,940	5,774	
40 - 49	2,062	1,820	3,882	
50 - 59	1,242	1,295	2,537	
60 keatas	1,232	1,324	2,556	
JUMLAH	2005	16,943	17,123	34,066
	2004	16,604	16,808	33,412
	2003	15,877	16,504	32,381

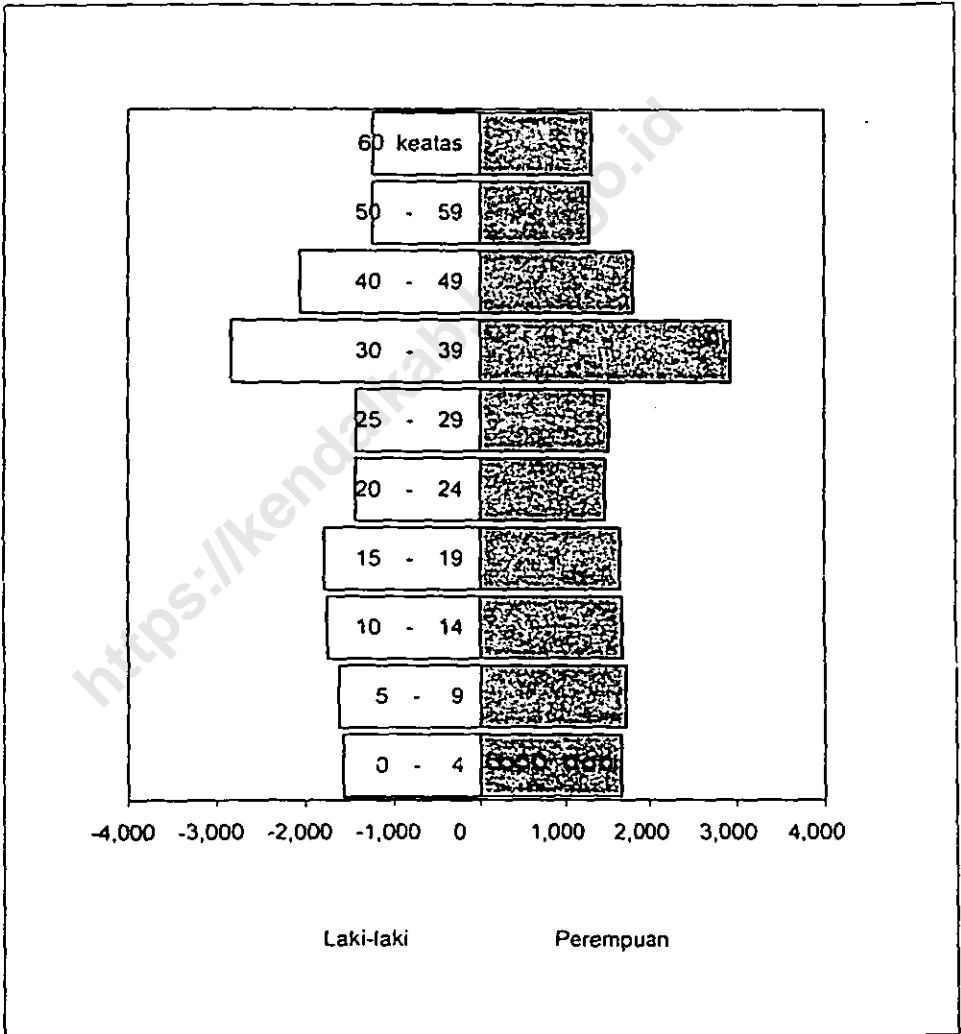
BPS Kabupaten Kendal

Sumber data : Statistik Kecamatan Pageruyung

Catatan :

Grafik : 2

BANYAKNYA PENDUDUK MENURUT KELOMPOK UMUR
DAN JENIS KELAMIN
KECAMATAN PAGERUYUNG
TAHUN : 2005



Sumber data : Statistik Kecamatan Pageruyung

Catatan :

Tabel : 3.10

BANYAKNYA PENDUDUK UMUR 5 - 6, 7 - 12, 13 - 15
KECAMATAN PAGERUYUNG
TAHUN : 2005

DESA	5 - 6	7 - 12	13 - 15
(1)	(2)	(3)	(4)
01. Gondoharum	99	281	149
02. Getas Blawong	86	252	132
03. Parakan Sebaran	96	327	160
04. Petung	59	174	84
05. Krikil	97	295	146
06. Puncakwangi	131	389	197
07. Pageruyung	122	356	188
08. Tambahrejo	112	363	175
09. Gebangan	95	280	145
10. Surokonto Wetan	94	295	144
11. Bangunsari	188	551	276
12. Kebon Gembong	143	431	219
13. Surokonto Kulon	76	225	119
14. Pager Gunung	73	216	109
JUMLAH 2005	1,471	4,435	2,243
2004	1,455	4,412	2,237
2003	1,346	4,214	2,097

BPS Kabupaten Kendal

Sumber data : Statistik Kecamatan Pageruyung
Catatan :

Tabel : 3.11

BANYAKNYA PENDUDUK WARGA NEGARA ASING
KECAMATAN PAGERUYUNG

TAHUN : 2005

DESA	W N A		JUMLAH
	CINA	LAINNYA	
(1)	(2)	(3)	(4)
01. Gondoharum	0	0	0
02. Getas Blawong	0	0	0
03. Parakan Sebaran	0	0	0
04. Petung	0	0	0
05. Krikil	0	0	0
06. Puncakwangi	0	0	0
07. Pageruyung	0	0	0
08. Tambahrejo	0	2	2
09. Gebangan	0	0	0
10. Surokonto Wetan	0	0	0
11. Bangunsari	1	0	1
12. Kebon Gembong	0	0	0
13. Surokonto Kulon	0	0	0
14. Pager Gunung	0	4	4
JUMLAH			
2005	1	6	7
2004	1	9	10
2003	0	4	4

BPS Kabupaten Kendal

Sumber data : Statistik Kecamatan Pageruyung

Catatan :

Tabel : 3.12

**BANYAKNYA MUTASI PENDUDUK
KECAMATAN PAGERUYUNG**

TAHUN : 2005

DESA	KELA- HIRAN	KEMA- TIAN	DATANG	PERGI	
(1)	(2)	(3)	(4)	(5)	
01. Gondoharum	13	9	1	1	
02. Getas Blawong	4	0	1	0	
03. Parakan Sebaran	8	4	2	3	
04. Petung	3	0	0	0	
05. Krikil	9	3	3	6	
06. Puncakwangi	20	6	7	4	
07. Pageruyung	21	13	0	2	
08. Tambahrejo	15	5	13	5	
09. Gebangan	17	0	3	1	
10. Surokonto Wetan	7	0	0	2	
11. Bangunsari	8	2	1	1	
12. Kebon Gembong	12	5	4	6	
13. Surokonto Kulon	7	3	1	3	
14. Pager Gunung	4	6	4	5	
JUMLAH	2005	148	56	40	39
	2004	102	18	6	4
	2003	253	52	2	9

BPS Kabupaten Kendal

Sumber data : Kantor Kecamatan Pageruyung

Catatan :

Tabel : 3.13

**BANYAKNYA PENDUDUK DI ATAS 5 TAHUN
DIRINCI MENURUT PENDIDIKAN
KECAMATAN PAGERUYUNG
TAHUN : 2005**

DESA	TIDAK	TIDAK	BELUM	TAMAT SD	
	SEKOLAH	TAMAT SD			
(1)	(2)	(3)	(4)	(5)	
01. Gondoharum	128	867	286	707	
02. Gelas Blawong	125	392	320	759	
03. Parakan Sebaran	149	282	252	1,083	
04. Petung	154	215	145	492	
05. Krikil	180	422	255	853	
06. Puncakwangi	486	692	270	981	
07. Pageruyung	412	495	355	915	
08. Tambahrejo	186	255	295	1,112	
09. Gebangan	260	498	84	882	
10. Surokonto Wetan	185	465	211	870	
11. Bangunsari	464	677	244	2,237	
12. Kebon Gembong	297	251	365	1,699	
13. Surokonto Kulon	107	130	276	453	
14. Pager Gunung	183	340	294	523	
JUMLAH	2005	3,316	5,981	3,652	13,566
	2004	1,672	4,535	3,603	12,783
	2003	2,868	5,684	3,513	12,771

BPS Kabupaten Kendal

Sumber data : Statistik Kecamatan Pageruyung

Catatan :

Tabel : 3.13 (Lanjutan)

**BANYAKNYA PENDUDUK DI ATAS 5 TAHUN
DIRINCI MENURUT PENDIDIKAN
KECAMATAN PAGERUYUNG
TAHUN : 2005**

DESA	TAMAT			
	SLTP	SLTA	PT IAKADEMI	
(1)	(6)	(7)	(8)	
01. Gondoharum	162	107	8	
02. Getas Blawong	156	65	9	
03. Parakan Sebaran	271	104	17	
04. Petung	123	67	6	
05. Krikil	142	113	20	
06. Purcakwangi	237	123	16	
07. Pageruyung	363	161	21	
08. Tambahrejo	390	179	16	
09. Gebangan	102	58	3	
10. Surokonto Wetan	198	67	6	
11. Bangunsari	240	92	9	
12. Kebon Gembong	327	84	12	
13. Surokonto Kulon	474	48	6	
14. Pager Gunung	99	47	3	
JUMLAH	2005	3,284	1,315	152
	2004	4,096	1,813	273
	2003	3,149	1,261	155

BPS Kabupaten Kendal

Sumber data : Statistik Kecamatan Pageruyung

Catatan :

Tabel : 3.14

**BANYAKNYA PENDUDUK DIATAS 10 TAHUN YANG BEKERJA
DIRINCI MENURUT MATA PENCAHARIAN
KECAMATAN PAGERUYUNG
TAHUN : 2005**

DESA	PERTANIAN		PERTAMBANGAN DAN PENGALIAN		INDUSTRI PENGOLAHAN		
	PENGU- SAHA	BURUH	PENGU- SAHA	BURUH	PENGU- SAHA	BURUH	
(1)	(2)	(3)	(4)	(5)	(6)	(7)	
01. Gondoharum	354	376	0	0	0	0	
02. Getas Blawong	357	383	0	0	0	0	
03. Parakan Sebaran	468	363	0	0	0	71	
04. Petung	332	289	0	0	0	0	
05. Krikil	443	362	0	0	89	76	
06. Puncakwangi	477	448	0	0	0	86	
07. Pageruyung	396	374	0	0	0	0	
08. Tambahrejo	478	492	0	0	242	115	
09. Gebangan	343	263	0	0	0	0	
10. Surokonto Wetan	592	556	0	0	0	0	
11. Bangunsari	741	712	0	0	0	137	
12. Kebon Gembong	552	509	0	0	107	50	
13. Surokonto Kulon	348	372	0	0	0	0	
14. Pager Gunung	324	345	0	0	0	0	
	JUMLAH 2005	6,205	5,844	0	0	438	535
	2004	3,537	7,908	0	0	0	105

BPS Kabupaten Kendal

Sumber data : Statistik Kecamatan Pageruyung

Tabel : 3.14 Lanjutan.

**BANYAKNYA PENDUDUK DIATAS 10 TAHUN YANG BEKERJA
DIRINCI MENURUT MATA PENCAHARIAN
KECAMATAN PAGERUYUNG
TAHUN : 2005**

DESA	LISTRIK, GAS DAN AIR MINUM		BANGUNAN		PERDAGANGAN, HOTEL DAN RESTORAN	
	PENGU- SAHA	BURUH	PENGU- SAHA	BURUH	PENGU- SAHA	BURUH
[1]	[8]	[9]	[10]	[11]	[12]	[13]
01. Gondoharum	0	0	0	0	46	27
02. Getas Blawong	0	0	45	22	38	24
03. Parakan Sebaran	0	0	0	0	54	28
04. Petung	0	0	0	0	35	19
05. Krikil	0	0	25	34	67	33
06. Puncakwangi	0	15	56	46	94	44
07. Pageruyung	0	32	72	87	72	41
08. Tambahrejo	0	8	84	54	95	50
09. Gebangan	0	0	0	0	30	23
10. Surokonto Wetan	0	0	0	0	56	27
11. Bangunsari	0	17	33	22	88	51
12. Kebon Gembong	0	0	0	0	85	42
13. Surokonto Kulon	0	0	0	0	43	31
14. Pager Gunung	0	0	0	0	28	18
JUMLAH 2005						
	0	72	315	265	831	458
2004						
	0	0	0	851	224	#####

BPS Kabupaten Kendal

Sumber data : Statistik Kecamatan Pageruyung

Tabel : 3.14 Lanjutan

**BANYAKNYA PENDUDUK DIATAS 10 TAHUN YANG BEKERJA
DIRINCI MENURUT MATA PENCAHARIAN
KECAMATAN PAGERUYUNG
TAHUN 2005**

DESA	PENGANGKUTAN DAN KOMUNIKASI		KEUANGAN DAN PERSEWAAN		JASA-JASA		JUMLAH	
	PENGU- SAHA	BURUH	PENGU- SAHA	BURUH	PENGU- SAHA	BURUH	PENGU- SAHA	BURUH
[1]	[14]	[15]	[16]	[17]	[18]	[19]	[20]	[21]
01. Gondoharum	0	35	0	18	96	135	505	601
02. Getas Blawong	0	25	0	15	92	144	525	641
03. Parakan Sebaran	0	37	0	26	105	145	619	746
04. Petung	0	19	0	14	85	172	486	565
05. Krikil	3	28	5	23	97	221	744	781
06. Puncakwangi	7	26	9	38	119	224	764	937
07. Pageruyung	2	31	4	32	112	225	626	744
08. Tambahrejo	3	39	8	39	121	234	1,004	964
09. Gebangan	0	20	0	17	80	147	527	618
10. Surokonto Wetan	0	25	0	21	94	167	780	899
11. Bangunsari	2	37	2	42	154	295	939	1,187
12. Kebon Gembong	2	32	0	37	132	270	804	819
13. Surokonto Kulon	0	27	0	25	73	169	391	455
14. Pager Gunung	0	24	0	22	58	149	352	409
JUMLAH 2005	19	405	28	369	1,418	2,697	9,066	10,366
2004	73	108	2	4	4	164	3,840	9,123

BPS Kabupaten Kendal

Sumber data : Statistik Kecamatan Pageruyung

Catatan :

Tabel : 4.1.

**BANYAKNYA PUS AKSEPTOR KB AKTIF
KECAMATAN PAGERUYUNG
TAHUN : 2005**

DESA	PUS	KONTRASEPSI			
		IUD	PIL	KONDOM	
(1)	(2)	(3)	(4)	(5)	
01. Gondoharum	403	48	77	0	
02. Getas Blawong	336	9	78	0	
03. Parakan Sebaran	384	36	59	0	
04. Petung	315	26	87	0	
05. Krikil	458	42	95	0	
06. Puncakwangi	533	21	103	0	
07. Pageruyung	517	95	75	1	
08. Tambahrejo	499	61	77	2	
09. Gebangan	424	8	69	0	
10. Surokonto Wetan	457	43	71	1	
11. Bangunsari	901	54	231	1	
12. Kebon Gembong	699	53	146	0	
13. Surokonto Kulon	360	44	68	0	
14. Pager Gunung	335	12	56	0	
JUMLAH	2005	6,621	552	1,292	5
	2004	6,494	575	1,184	3
	2003	6,336	586	1,163	3

BPS Kabupaten Kendal

Sumber data : PPLKB Kecamatan Pageruyung
Catatan :

Tabel : 4.1. (lanjutan)

**BANYAKNYA PUS AKSEPTOR KB AKTIF
KECAMATAN PAGERUYUNG**

TAHUN : 2005

DESA	KONTRASEPSI					
	INP	SUNTIK	MOP	MOW	JUMLAH	
(1)	(6)	(7)	(8)	(9)	(10)	
01. Gondoharum	103	82	1	1	312	
02. Getas Blawong	47	103	0	0	237	
03. Parakan Sebaran	60	104	1	15	275	
04. Petung	60	59	0	18	250	
05. Krikil	100	103	0	9	349	
06. Puncakwangi	96	172	1	14	407	
07. Pageruyung	82	122	3	32	410	
08. Tambahrejo	49	151	10	46	396	
09. Gebangan	86	108	17	39	327	
10. Surokonto Wetan	102	128	0	22	367	
11. Bangunsari	155	258	3	9	711	
12. Kebon Gembong	113	194	8	44	558	
13. Surokonto Kulon	75	114	1	12	314	
14. Pager Gunung	46	111	0	7	232	
JUMLAH	2005	1,174	1,809	45	268	5,145
	2004	1,248	1,640	46	273	4,969
	2003	1,358	1,479	45	255	4,899

BPS Kabupaten Kendal

Sumber data : PPLKB Kecamatan Pageruyung

Catatan :

Tabel : 5.1

**BANYAKNYA PEMELUK AGAMA
KECAMATAN PAGERUYUNG
TAHUN : 2005**

DESA	ISLAM	KRISTEN		BUDHA	HINDU	JUMLAH	
		PROT.	KTLK				
(1)	(2)	(3)	(4)	(5)	(6)	(7)	
01. Gondoharum	2,279	0	0	0	0	2,279	
02. Getas Blawong	1,918	0	0	0	0	1,918	
03. Parakan Sebaran	2,289	0	0	0	0	2,289	
04. Petung	1,254	0	0	0	0	1,254	
05. Krikil	2,343	0	0	0	29	2,372	
06. Puncakwangi	2,923	0	0	0	0	2,923	
07. Pageruyung	2,626	0	0	0	0	2,626	
08. Tambahrejo	2,662	16	29	0	0	2,707	
09. Gebangan	2,041	12	2	0	0	2,055	
10. Surokonto Wetan	1,907	218	2	0	26	2,153	
11. Bangunsari	4,700	3	26	0	0	4,729	
12. Kebon Gembong	3,396	0	0	0	0	3,396	
13. Surokonto Kulon	1,691	0	0	0	0	1,691	
14. Pager Gunung	1,664	0	6	4	0	1,674	
JUMLAH	2005	33,693	249	65	4	55	34,066
	2004	32,970	318	65	4	55	33,412
	2003	31,881	23	398	4	75	32,381

BPS Kabupaten Kendal

Sumber data : Monografi Desa 2005

Catatan :

Tabel : 5.2

**BANYAKNYA TEMPAT IBADAH
KECAMATAN PAGERUYUNG**

TAHUN : 2005

DESA	MASJID	MUSHOLA	GEREJA	KUIL/ PURA
(1)	(2)	(3)	(4)	(5)
01. Gondoharum	3	18	0	0
02. Getas Blawong	2	15	0	0
03. Parakan Sebaran	4	18	0	0
04. Petung	2	8	0	0
05. Krikil	2	12	0	0
06. Puncakwangi	2	18	0	0
07. Pageruyung	5	10	1	0
08. Tambahrejo	4	8	0	0
09. Gebangan	2	5	1	0
10. Surokonto Wetan	2	9	1	0
11. Bangunsari	7	34	0	0
12. Kebon Gembong	7	23	0	0
13. Surokonto Kulon	4	3	0	0
14. Pager Gunung	3	2	0	0
JUMLAH 2005	49	183	3	0
2004	49	182	3	0
2003	49	181	3	0

BPS Kabupaten Kendal

Sumber data : Statistik Desa di Kecamatan Pageruyung

Catatan :

Tabel : 5.3

**PESERTA CALON JAMAAH HAJI
KECAMATAN PAGERUYUNG
TAHUN: 2003 - 2005**

DESA	2003	2004	2005 *)
(1)	(2)	(3)	(4)
01. Gondoharum	0	0	0
02. Getas Blawong	0	0	0
03. Parakan Sebaran	0	0	0
04. Petung	0	0	0
05. Krikil	2	5	0
06. Puncakwangi	5	8	0
07. Pageruyung	0	0	0
08. Tambahrejo	0	0	0
09. Gebangan	0	0	0
10. Surokonto Wetan	0	0	0
11. Bangunsari	0	0	0
12. Kebon Gembong	0	0	0
13. Surokonto Kulon	0	0	0
14. Pager Gunung	0	0	0
JUMLAH	7	13	0

BPS Kabupaten Kendal

Sumber data : KUA Kecamatan Pageruyung
Catatan : *) data tidak tersedia.

Tabel : 5.4

**BANYAKNYA ULAMA, MUBALIGH, DAN KHOTIB
KECAMATAN PAGERUYUNG**

TAHUN : 2005

DESA	ULAMA	MUBALIGH	KHOTIB	
(1)	(2)	(3)	(4)	
01. Gondoharum	8	5	20	
02. Getas Blawong	8	5	15	
03. Parakan Sebaran	8	6	25	
04. Petung	4	2	11	
05. Krikil	4	3	16	
06. Puncakwangi	8	7	16	
07. Pageruyung	5	3	15	
08. Tambahrejo	4	3	18	
09. Gebangan	5	3	10	
10. Surokonto Wetan	4	4	13	
11. Bangunsari	9	3	29	
12. Kebon Gembong	4	5	24	
13. Surokonto Kulon	4	5	15	
14. Pager Gunung	1	5	11	
JUMLAH	2005	76	59	238
	2004	76	64	245
	2003	75	58	239

BPS Kabupaten Kendal

Sumber data : KUA Kecamatan Pageruyung

Catatan :

Tabel :5.5

**BANYAKNYA NIKAH, TALAK, CERAI DAN RUJUK
KECAMATAN PAGERUYUNG
TAHUN : 2005**

DESA	NIKAH	TALAK	CERAI	RUJUK	
(1)	(2)	(3)	(4)	(5)	
01. Gondoharum	2	0	0	0	
02. Getas Blawong	2	0	1	0	
03. Parakan Sebaran	1	0	0	0	
04. Petung	0	0	0	0	
05. Krikil	0	0	0	0	
06. Puncakwangi	2	1	0	0	
07. Pageruyung	1	0	1	0	
08. Tambahrejo	0	0	1	0	
09. Gebangan	1	0	1	0	
10. Surokonto Wetan	3	0	1	0	
11. Bangunsari	2	0	0	0	
12. Kebon Gembong	2	0	0	0	
13. Surokonto Kulon	0	0	0	0	
14. Pager Gunung	0	0	0	0	
JUMLAH	2005	16	1	5	0
	2004	308	8	25	0
	2003	310	11	17	0

BPS Kabupaten Kendal

Sumber data : KUA Kecamatan Pageruyung
Catatan :

Tabel : 6.1

**BANYAKNYA SEKOLAH TK, MURID DAN GURU
KECAMATAN PAGERUYUNG
TAHUN : 2005**

DESA	SEKOLAH	MURID	GURU	
(1)	(2)	(3)	(4)	
01. Gondoharum	1	35	2	
02. Getas Blawong	1	44	2	
03. Parakan Sebaran	1	25	2	
04. Petung	0	0	0	
05. Krikil	1	25	2	
06. Puncakwangi	2	40	3	
07. Pageruyung	1	20	2	
08. Tambahrejo	1	39	2	
09. Gebangan	0	0	0	
10. Surokonto Wetan	1	26	2	
11. Bangunsari	3	53	3	
12. Kebon Gembong	0	0	0	
13. Surokonto Kulon	0	0	0	
14. Pager Gunung	1	31	2	
JUMLAH				
	2005	13	338	22
	2004	16	466	34
	2003	11	289	17

BPS Kabupaten Kendal

Sumber data : Masing-masing Sekolah di Kecamatan Pageruyung
Catatan :

Tabel : 6.2

**BANYAKNYA SEKOLAH DASAR NEGERI, MURID DAN GURU
KECAMATAN PAGERUYUNG
TAHUN : 2005**

DESA	SEKOLAH	MURID	GURU	
(1)	(2)	(3)	(4)	
01. Gondoharum	2	293	15	
02. Getas Blawong	1	208	16	
03. Parakan Sebaran	2	132	20	
04. Petung	1	136	10	
05. Krikil	2	259	15	
06. Puncakwangi	2	161	19	
07. Pageruyung	3	355	30	
08. Tambahrejo	3	302	22	
09. Gebangan	2	89	15	
10. Surokonto Wetan	2	175	13	
11. Bangunsari	4	152	31	
12. Kebon Gembong	4	375	29	
13. Surokonto Kulon	3	278	15	
14. Pager Gunung	2	299	16	
JUMLAH				
	2005	33	3,214	266
	2004	37	3,903	233
	2003	33	3,100	257

BPS Kabupaten Kendal

Sumber data : Masing-masing Sekolah di Kecamatan Pageruyung
Catatan :

Tabel : 6.3

**BANYAKNYA MADRASAH IBTIDAYAH, MURID DAN GURU
KECAMATAN PAGERUYUNG**

TAHUN : 2005

DESA	SEKOLAH	MURID	GURU
(1)	(2)	(3)	(4)
01. Gondoharum	0	0	0
02. Getas Blawong	1	122	8
03. Parakan Sebaran	1	137	9
04. Petung	0	0	0
05. Krikil	0	0	0
06. Puncakwangi	1	125	8
07. Pageruyung	0	0	0
08. Tambahrejo	0	0	0
09. Gebangan	0	0	0
10. Surokonto Wetan	0	0	0
11. Bangunsari	1	72	7
12. Kebon Gembong	0	0	0
13. Surokonto Kulon	0	0	0
14. Pager Gunung	0	0	0
JUMLAH			
2005	4	456	32
2004	5	349	31
2003	4	413	29

BPS Kabupaten Kendal

Sumber data : Masing-masing Sekolah di Kecamatan Pageruyung

Catatan :

Tabel : 6.4

**BANYAKNYA SEKOLAH LANJUTAN PERTAMA NEGERI, MURID DAN GURU
KECAMATAN PAGERUYUNG**

TAHUN : 2005

DESA	SEKOLAH	MURID	GURU
(1)	(2)	(3)	(4)
01. Gondoharum	0	0	0
02. Getas Blawong	0	0	0
03. Parakan Sebaran	0	0	0
04. Petung	0	0	0
05. Krikil	0	0	0
06. Puncakwangi	0	0	0
07. Pageruyung	0	0	0
08. Tambahrejo	1	738	39
09. Gebangan	0	0	0
10. Surokonto Wetan	0	0	0
11. Bangunsari	0	0	0
12. Kebon Gembong	1	336	33
13. Surokonto Kulon	0	0	0
14. Pager Gunung	0	0	0
JUMLAH	2005	1,074	72
	2004	912	54
	2003	903	47

BPS Kabupaten Kendal

Sumber data : Masing-masing Sekolah di Kecamatan Pageruyung

Catatan : Termasuk SLTP Kejuruan Negeri

Tabel : 6.5

**BANYAKNYA SEKOLAH LANJUTAN PERTAMA SWASTA, MURID DAN GURU
KECAMATAN PAGERUYUNG
TAHUN : 2005**

DESA	SEKOLAH	MURID	GURU
(1)	(2)	(3)	(4)
01. Gondoharum	0	0	0
02. Getas Blawong	0	0	0
03. Parakan Sebaran	0	0	0
04. Petung	0	0	0
05. Krikil	0	0	0
06. Puncakwangi	0	0	0
07. Pageruyung	1	96	16
08. Tambahrejo	0	0	0
09. Gebangan	0	0	0
10. Surokonto Wetan	0	0	0
11. Bangunsari	0	0	0
12. Kebon Gembong	0	0	0
13. Surokonto Kulon	0	0	0
14. Pager Gunung	0	0	0
Jumlah			
2005	1	96	16
2004	1	79	17
2003	1	87	15

BPS Kabupaten Kendal

Sumber data : Masing-masing Sekolah di Kecamatan Pageruyung
Catatan : Termasuk SLTP Kejuruan Swasta

Tabel : 6.6 .

**BANYAKNYA MADRASAH TSANAWIYAH, MURID DAN GURU
KECAMATAN PAGERUYUNG**

TAHUN : 2005

DESA	SEKOLAH	MURID	GURU	
(1)	(2)	(3)	(4)	
01. Gondoharum	0	0	0	
02. Getas Blawong	1	87	8	
03. Parakan Sebaran	0	0	0	
04. Petung	0	0	0	
05. Krikil	0	0	0	
06. Puncakwangi	1	460	17	
07. Pageruyung	0	0	0	
08. Tambahrejo	0	0	0	
09. Gebangan	0	0	0	
10. Surokonto Wetan	0	0	0	
11. Bangunsari	0	0	0	
12. Kebon Gembong	0	0	0	
13. Surokonto Kulon	0	0	0	
14. Pager Gunung	0	0	0	
JUMLAH				
	2005	2	547	25
	2004	1	415	21
	2003	1	529	23

BPS Kabupaten Kendal

Sumber data : Masing-masing Sekolah di Kecamatan Pageruyung

Catatan :

Tabel : 7.1

**BANYAKNYA DOKTER, TENAGA MEDIS (MANTRI KESEHATAN),
 BIDAN, DUKUN BAYI, DAN JURU SUNAT
 KECAMATAN PAGERUYUNG
 TAHUN : 2005**

DESA	DOKTER	MANTRI KES.	BIDAN	DUKUN BAYI	JURU SUNAT	
(1)	(2)	(3)	(4)	(5)	(6)	
01. Gondoharum	0	0	1	1	0	
02. Getas Blawong	0	0	1	2	0	
03. Parakan Sebaran	0	0	1	2	0	
04. Petung	0	0	1	0	0	
05. Krikil	0	0	1	2	0	
06. Puncakwangi	2	5	0	2	0	
07. Pageruyung	0	0	0	2	0	
08. Tambahrejo	0	0	1	2	0	
09. Gebangan	0	0	1	4	0	
10. Surokonto Wetan	0	0	1	1	0	
11. Bangunsari	0	0	1	3	0	
12. Kebon Gembong	0	0	1	3	0	
13. Surokonto Kulon	0	0	1	2	0	
14. Pager Gunung	0	0	1	1	0	
JUMLAH	2005	2	5	12	27	0
	2004	2	2	12	33	0
	2003	2	2	14	28	0

BPS Kabupaten Kendal

Sumber data : Puskesmas Kecamatan Pageruyung

Catatan :

Tabel : 7.2

**BANYAKNYA FASILITAS KESEHATAN
KECAMATAN PAGERUYUNG
TAHUN : 2005**

DESA	RSU	PUSKESMAS	PUSKESMAS PEMBANTU
(1)	(2)	(3)	(4)
01. Gondoharum	0	0	0
02. Getas Blawong	0	0	0
03. Parakan Sebaran	0	0	0
04. Petung	0	0	0
05. Krikil	0	0	0
06. Puncakwangi	0	1	0
07. Pageruyung	0	0	1
08. Tambahrejo	0	0	0
09. Gebangan	0	0	0
10. Surokonto Wetan	0	0	0
11. Bangunsari	0	0	0
12. Kebon Gembong	0	0	0
13. Surokonto Kulon	0	0	1
14. Pager Gunung	0	0	0
JUMLAH			
2005	0	1	2
2004	0	1	2
2003	0	1	2

BPS Kabupaten Kendal

Sumber data: Puskesmas Kecamatan Pageruyung

Catatan :

Tabel : 7.2 (lanjutan)

**BANYAKNYA FASILITAS KESEHATAN
KECAMATAN PAGERUYUNG
TAHUN : 2005**

DESA	DOKTER	DOKTER	RUMAH	
	UMUM	GIGI	BERSALIN	
(1)	(5)	(6)	(7)	
01. Gondoharum	0	0	0	
02. Getas Blawong	0	0	0	
03. Parakan Sebaran	0	0	0	
04. Petung	0	0	0	
05. Krikil	0	0	0	
06. Puncakwangi	2	0	1	
07. Pageruyung	0	0	0	
08. Tambahrejo	0	0	0	
09. Gebangan	0	0	0	
10. Surokonto Wetan	0	0	0	
11. Bangunsari	0	0	0	
12. Kebon Gembong	0	0	0	
13. Surokonto Kulon	0	0	0	
14. Pager Gunung	0	0	0	
JUMLAH	2005	2	0	1
	2004	2	0	1
	2003	2	0	1

BPS Kabupaten Kendal

Sumber data: Puskesmas Kecamatan Pageruyung
Catatan :

Tabel : 7.3

**BANYAKNYA RUMAH SEHAT A, B, C
KECAMATAN PAGERUYUNG
TAHUN : 2005**

DESA	TYPE RUMAH SEHAT			JUMLAH	
	A SEHAT	B KURANG SEHAT	C TIDAK SEHAT		
(1)	(2)	(3)	(4)	(5)	
01. Gondoharum	79	342	73	494	
02. Getas Blawong	91	266	42	399	
03. Parakan Sebaran	104	308	77	489	
04. Petung	111	145	22	278	
05. Krikil	131	337	84	552	
06. Puncakwangi	131	444	69	644	
07. Pageruyung	301	230	102	633	
08. Tambahrejo	177	277	176	630	
09. Gebangan	41	366	73	480	
10. Surokonto Wetan	87	240	82	409	
11. Bangunsari	439	311	243	993	
12. Kebon Gembong	151	421	153	725	
13. Surokonto Kulon	204	117	56	377	
14. Pager Gunung	111	210	30	351	
JUMLAH	2005	2,158	4,014	1,282	7,454
	2004	2,158	4,014	1,282	7,454
	2003	2,155	4,009	1,283	7,447

BPS Kabupaten Kendal

Sumber data : Kantor Kecamatan Pageruyung
Catatan :

Tabel : 7.5

**BANYAKNYA JAMBAAN UMUM, INPRES, DAN SWADAYA
KECAMATAN PAGERUYUNG**

TAHUN : 2005

DESA	UMUM	INPRES	SWADAYA
(1)	(2)	(3)	(4)
01. Gondoharum	10	133	99
02. Getas Blawong	4	132	94
03. Parakan Sebaran	4	0	106
04. Petung	2	25	112
05. Krikil	2	0	132
06. Puncakwangi	4	0	131
07. Pageruyung	4	0	304
08. Tambahrejo	2	0	367
09. Gebangan	7	26	111
10. Surokonto Wetan	3	0	87
11. Bangunsari	5	0	443
12. Kebon Gembong	4	0	154
13. Surokonto Kulon	2	10	204
14. Pager Gunung	2	0	223
JUMLAH			
2005	55	326	2,567
2004	54	326	2,184
2003	53	324	2,166

BPS Kabupaten Kendal

Sumber data : Puskesmas Kecamatan Pageruyung

Catatan :

Tabel : 8.1

**BANYAKNYA PENDERITA CACAT
KECAMATAN PAGERUYUNG
TAHUN : 2005**

DESA	JENIS PENDERITA CACAT						JUM LAH
	TUNA NETRA	TUBUH	MEN TAL	BISU TULI	PSI KOTIK		
(1)	(2)	(3)	(4)	(5)	(6)	(7)	
01. Gondoharum	6	1	0	5	1	13	
02. Getas Blawong	3	0	0	1	0	4	
03. Parakan Sebaran	5	0	0	2	3	10	
04. Petung	0	0	0	3	0	3	
05. Krikil	2	0	0	1	0	3	
06. Puncakwangi	6	1	0	2	0	9	
07. Pageruyung	0	1	0	2	2	5	
08. Tambahrejo	2	0	0	2	1	5	
09. Gebangan	2	1	0	0	0	3	
10. Surokonto Wetan	1	0	0	2	0	3	
11. Bangunsari	5	0	0	4	0	9	
12. Kebon Gembong	3	0	0	2	0	5	
13. Surokonto Kulon	4	0	0	3	0	7	
14. Pager Gunung	2	0	0	3	0	5	
JUMLAH	2005	41	4	0	32	7	84
	2004	17	11	6	23	0	57
	2003	25	51	19	14	0	109

BPS Kabupaten Kendal

Sumber data : Kantor Kecamatan Pageruyung

Tabel : 8.2.

**BANYAKNYA ANAK TERLANTAR, ANAK NAKAL,
ANAK JALANAN, WTS DAN WARIA
KECAMATAN PAGERUYUNG
TAHUN : 2005**

DESA	A N A K			WTS	WARIA
	TERLAN TAR	NAKAL	JALAN AN		
(1)	(2)	(3)	(4)	(5)	(6)
01. Gondoharum	2	0	0	0	0
02. Getas Blawong	1	0	0	0	0
03. Parakan Sebaran	0	0	0	0	0
04. Petung	0	0	0	0	0
05. Krikil	0	0	0	0	0
06. Puncakwangi	0	0	0	0	0
07. Pageruyung	6	0	0	0	0
08. Tambahrejo	0	0	0	0	0
09. Gebangan	7	0	0	0	0
10. Surokonto Wetan	0	0	0	0	0
11. Cangunsari	0	0	0	0	0
12. Kebon Gembong	0	0	0	0	0
13. Surokonto Kulon	1	0	0	0	0
14. Pager Gunung	0	0	0	0	0
JUMLAH 2005	17	0	0	0	0

BPS Kabupaten Kendal

Sumber data : Statistik Kecamatan Pageruyung
Catatan :

Tabel : 9.1

**LUAS PANEN DAN PRODUKSI PADI SAWAH DAN GOGO
KECAMATAN PAGERUYUNG
TAHUN : 2005**

DESA	PADI SAWAH		PADI GOGO		
	LUAS	PRODUKSI	LUAS	PRODUKSI	
	(Ha)	(Ton)	(Ha)	(Ton)	
(1)	(2)	(3)	(4)	(5)	
01. Gondoharum	120.00	600.00	0.00	0.00	
02. Getas Blawong	89.00	356.00	0.00	0.00	
03. Parakan Sebaran	148.00	725.00	0.00	0.00	
04. Petung	81.00	324.00	0.00	0.00	
05. Krikil	129.00	645.00	0.00	0.00	
06. Puncakwangi	117.00	585.00	0.00	0.00	
07. Pageruyung	102.00	408.00	0.00	0.00	
08. Tambahrejo	107.00	428.00	0.00	0.00	
09. Gebangan	87.00	348.00	0.00	0.00	
10. Surokonto Wetan	181.00	1,086.00	0.00	0.00	
11. Bangunsari	140.00	560.00	0.00	0.00	
12. Kebon Gembong	80.00	400.00	0.00	0.00	
13. Surokonto Kulon	68.00	340.00	0.00	0.00	
14. Pager Gunung	40.00	200.00	0.00	0.00	
JUMLAH	2005	1,489.00	7,005.00	0.00	0.00
	2004	1,504.00	7,475.00	34.00	71.50
	2003	1,486.00	7,430.00	40.00	84.00

BPS Kabupaten Kendal

Sumber data : KCD Kecamatan Pageruyung

Catatan :

Tabel : 9.2

**LUAS PANEN DAN PRODUKSI PADI DAN JAGUNG
KECAMATAN PAGERUYUNG**

TAHUN : 2005

DESA	PADI		JAGUNG		
	LUAS	PRODUKSI	LUAS	PRODUKSI	
	(Ha)	(Ton)	(Ha)	(Ton)	
(1)	(2)	(3)	(4)	(5)	
01. Gondoharum	120.00	600.00	125.00	875.00	
02. Getas Blawong	89.00	356.00	100.00	700.00	
03. Parakan Sebaran	148.00	725.00	127.00	889.00	
04. Petung	81.00	324.00	85.00	595.00	
05. Krikil	129.00	645.00	110.00	770.00	
06. Puncakwangi	117.00	585.00	115.00	805.00	
07. Pageruyung	102.00	408.00	70.00	490.00	
08. Tambahrejo	107.00	428.00	90.00	630.00	
09. Gebangan	87.00	348.00	380.00	2,660.00	
10. Surokonto Wetan	181.00	1,086.00	225.00	1,575.00	
11. Bangunsari	140.00	560.00	340.00	2,380.00	
12. Kebon Gembong	80.00	400.00	90.00	630.00	
13. Surokonto Kulon	68.00	340.00	70.00	490.00	
14. Pager Gunung	40.00	200.00	260.00	1,820.00	
JUMLAH	2005	1,489.00	7,005.00	2,187.00	15,309.00
	2004	1,538.00	7,546.50	2,436.00	9,294.00
	2003	1,526.00	7,514.00	2,415.00	9,278.00

BPS Kabupaten Kendal

Sumber data : KCD Kecamatan Pageruyung

Catatan :

Tabel : 9.3

**LUAS PANEN DAN PRODUKSI UBI KAYU DAN UBI JALAR
KECAMATAN PAGERUYUNG**

TAHUN : 2005

DESA	UBI KAYU		UBI JALAR		
	LUAS	PROD	LUAS	PROD	
	(Ha)	(Ton)	(Ha)	(Ton)	
(1)	(2)	(3)	(4)	(5)	
01. Gondoharum	0.00	0.00	12.00	96.00	
02. Getas Blawong	9.00	108.00	8.00	64.00	
03. Parakan Sebaran	0.00	0.00	14.00	112.00	
04. Petung	0.00	0.00	0.00	0.00	
05. Krikil	0.00	0.00	7.00	56.00	
06. Puncakwangi	0.00	0.00	10.00	80.00	
07. Pageruyung	0.00	0.00	0.00	0.00	
08. Tambahrejo	0.00	0.00	6.00	48.00	
09. Gebangan	59.00	708.00	0.00	0.00	
10. Surokonto Wetan	30.00	360.00	0.00	0.00	
11. Bangunsari	37.00	444.00	9.00	72.00	
12. Kebon Gembong	27.00	324.00	0.00	0.00	
13. Surokonto Kulon	35.00	420.00	0.00	0.00	
14. Pager Gunung	55.00	660.00	0.00	0.00	
JUMLAH	2005	252.00	3,024.00	66.00	528.00
	2004	370.00	4,276.00	172.00	1,519.00
	2003	365.00	4,274.00	169.00	1,511.00

BPS Kabupaten Kendal

Sumber data : KCD Kecamatan Pageruyung

Catatan :

Tabel : 9.4

**LUAS PANEN DAN PRODUKSI KACANG TANAH DAN KEDELAI
KECAMATAN PAGERUYUNG
TAHUN : 2005**

DESA	KACANG TANAH		KEDELAI		
	LUAS	PROD	LUAS	PROD	
	(Ha)	(Ton)	(Ha)	(Ton)	
(1)	(2)	(3)	(4)	(5)	
01. Gondoharum	87.00	261.00	0.00	0.00	
02. Getas Blawong	50.00	150.00	0.00	0.00	
03. Parakan Sebaran	140.00	420.00	0.00	0.00	
04. Petung	85.00	255.00	0.00	0.00	
05. Krikil	145.00	435.00	0.00	0.00	
06. Puncakwangi	150.00	450.00	0.00	0.00	
07. Pageruyung	85.00	255.00	0.00	0.00	
08. Tambahrejo	85.00	255.00	0.00	0.00	
09. Gebangan	15.00	45.00	0.00	0.00	
10. Surokonto Wetan	20.00	60.00	0.00	0.00	
11. Bangunsari	145.00	435.00	0.00	0.00	
12. Kebon Gembong	30.00	90.00	0.00	0.00	
13. Surokonto Kulon	41.00	123.00	0.00	0.00	
14. Pager Gunung	20.00	60.00	0.00	0.00	
JUMLAH	2005	1,098.00	3,294.00	0.00	0.00
	2004	1,107.00	1,392.00	0.00	0.00
	2003	1,102.00	1,380.00	0.00	0.00

Sumber data : KCD Kecamatan Pageruyung
Catatan :

BPS Kabupaten Kendal

Tabel : 9.5

**PRODUKSI TANAMAN PERDAGANGAN
KECAMATAN PAGERUYUNG**

TAHUN : 2005

TAHUN	KELAPA	TEBKAU	KAPOK
(1)	(Butir) (2)	(Kw) (3)	(Kw) (4)
1998	257,190	0.00	2,013.95
1999	244,867	0.00	2,034.66
2000	16,895	0.00	2,105.05
2001	16,798	0.00	2,222.00
2002	16,886	0.00	2,306.60
2003	0	0.00	-
2004	3,264	0.00	1,954.00
2005	139,700	0.00	845,500.00

BPS Kabupaten Kendal

Sumber data : Patugas Perkebunan Pageruyung

Catatan :

Tabel : 9.6

**PRODUKSI IKAN
KECAMATAN PAGERUYUNG
TAHUN : 2005**

BULAN	PRODUKSI				
	BANDENG	UDANG	LELE	RUCAH	
	(Ton)	(Ton)	(Ton)	(Ton)	
(1)	(2)	(3)	(4)	(5)	
01. Januari	0.00	0.00	0.19	0.00	
02. Pebruari	0.00	0.00	0.22	0.00	
03. Maret	0.00	0.00	0.33	0.00	
04. April	0.00	0.00	0.69	0.00	
05. Mei	0.00	0.00	0.74	0.00	
06. Juni	0.00	0.00	0.61	0.00	
07. Juli	0.00	0.00	0.35	0.00	
08. Agustus	0.00	0.00	0.34	0.00	
09. September	0.00	0.00	0.39	0.00	
10. Oktober	0.00	0.00	0.22	0.00	
11. Nopember	0.00	0.00	0.24	0.00	
12. Desember	0.00	0.00	0.16	0.00	
JUMLAH	2005	0.00	0.00	4.39	0.00
	2004	0.00	0.00	4.41	0.00
	2003	0.00	0.00	4.41	0.00

BPS Kabupaten Kendal

Sumber data : Mantri Perikanan Kecamatan Pageruyung

Catatan :

Tabel : 9.7

**BANYAKNYA UNGGAS
KECAMATAN PAGERUYUNG**

TAHUN : 2005

DESA	AYAM	AYAM	AYAM	BEBEK /	
	KAMPUNG	RAS PETELOR	RAS PEDAGING	ITIK	
(1)	(2)	(3)	(4)	(5)	
01. Gondoharum	1,136	0	0	81	
02. Getas Blawong	1,115	0	4,500	44	
03. Parakan Sebaran	2,194	11,500	0	324	
04. Petung	480	0	0	51	
05. Krikil	1,390	2,500	0	0	
06. Puncakwangi	1,630	0	0	334	
07. Pageruyung	1,540	0	0	0	
08. Tambahrejo	4,352	0	0	0	
09. Gebangan	4,524	0	0	0	
10. Surokonto Wetan	1,496	0	0	0	
11. Bangunsari	2,735	14,508	0	447	
12. Kebon Gembong	2,492	0	0	575	
13. Surokonto Kulon	1,072	14,260	19,500	634	
14. Pager Gunung	565	0	0	292	
	JUMLAH				
	2005	26,721	42,768	24,000	2,782
	2004	25,534	41,230	34,000	2,026
	2003	27,141	39,388	26,600	2,714

BPS Kabupaten Kendal

Sumber data : Petugas Peternakan Kecamatan Pageruyung

Catatan :

Tabel : 9.7 (lanjutan)

**BANYAKNYA UNGGAS
KECAMATAN PAGERUYUNG**

TAHUN : 2005

DESA	ITIK MANILA /	BURUNG	BURUNG	ANGSA	
	ENTOG	MERPATI	PUYUH		
(1)	(6)	(7)	(8)	(9)	
01. Gondoharum	155	0	0	0	
02. Getas Blawong	108	0	0	0	
03. Parakan Sebaran	107	0	0	5	
04. Petung	98	0	0	4	
05. Krikil	125	0	0	6	
06. Puncakwangi	115	0	0	5	
07. Pageruyung	102	0	0	4	
08. Tambahrejo	393	0	0	6	
09. Gebangan	98	0	0	0	
10. Surokonto Wetan	264	0	0	4	
11. Bangunsari	413	0	0	5	
12. Kebon Gembong	162	0	0	0	
13. Surokonto Kulon	118	0	0	3	
14. Pager Gunung	134	0	0	6	
JUMLAH	2005	2,392	0	0	48
	2004	1,983	0	0	46
	2003	2,384	0	0	52

BPS Kabupaten Kendal

Sumber data : Petugas Peternakan Kecamatan Pageruyung
Catatan :

Tabel : 9.8

**PRODUKSI TELUR UNGGAS
KECAMATAN PAGERUYUNG**

TAHUN : 2005

DESA	AYAM		ITIK	BURUNG	
	RAS	BURAS		PUYUH	
	(Kg)	(Kg)	(Kg)	(Kg)	
(1)	(2)	(3)	(4)	(5)	
01. Gondoharum	0	1,108	392	0	
02. Getas Blawong	0	1,038	264	0	
03. Parakan Sebaran	50,257	2,105	2,458	0	
04. Petung	0	374	343	0	
05. Krikil	9,780	1,291	0	0	
06. Puncakwangi	0	1,545	2,932	0	
07. Pageruyung	0	1,364	0	0	
08. Tambahrejo	0	3,682	0	0	
09. Gebangan	0	3,486	0	0	
10. Surokonto Wetan	0	1,390	0	0	
11. Bangunsari	61,324	2,535	3,246	0	
12. Kebon Gembong	0	2,374	4,192	0	
13. Surokonto Kulon	54,123	985	4,375	0	
14. Pager Gunung	0	362	1,957	0	
JUMLAH	2005	175,484	23,639	20,159	0
	2004	201,144	26,894	16,072	0
	2003	195,370	25,157	15,486	0

BPS Kabupaten Kendal

Sumber data : Petugas Peternakan Kecamatan Pageruyung
Catatan :

Tabel : 9.9

**BANYAKNYA TERNAK
KECAMATAN PAGERUYUNG**

TAHUN : 2005

DESA	SAPI		KERBAU	KUDA	
	BIASA	PERAH			
(1)	(2)	(3)	(4)	(5)	
01. Gondoharum	154	0	0	0	
02. Getas Blawong	127	0	0	0	
03. Parakan Sebaran	292	0	0	0	
04. Petung	148	0	0	0	
05. Krikil	269	0	0	0	
06. Puncakwangi	125	0	0	0	
07. Pageruyung	163	0	0	0	
08. Tambahrejo	146	0	0	0	
09. Gebangan	224	0	0	0	
10. Surokonto Wetan	229	0	29	0	
11. Bangunsari	216	0	0	0	
12. Kebon Gembong	225	0	126	0	
13. Surokonto Kulon	241	0	0	0	
14. Pager Gunung	51	0	10	0	
JUMLAH	2005	2,610	0	165	0
	2004	2,457	0	175	0
	2003	2,592	0	179	0

BPS Kabupaten Kendal

Sumber data : Petugas Peternakan Kecamatan Pageruyung

Catatan :

Tabel : 9.9 (lanjutan)

**BANYAKNYA TERNAK
KECAMATAN PAGERUYUNG
TAHUN : 2005**

DESA	KAMBING	DOMBA	BABI
(1)	(6)	(7)	(8)
01. Gondoharum	129	152	0
02. Getas Blawong	172	196	0
03. Parakan Sebaran	217	38	0
04. Petung	76	137	0
05. Krikil	169	70	0
06. Puncakwangi	179	175	0
07. Pageruyung	244	50	0
08. Tambahrejo	235	157	0
09. Gebangan	340	40	0
10. Surokonto Wetan	651	145	0
11. Bangunsari	974	382	0
12. Kebon Gembong	443	126	0
13. Surokonto Kulon	811	74	0
14. Pager Gunung	312	130	0
JUMI AH			
2005	4,952	1,872	0
2004	4,669	2,005	0
2003	4,941	2,029	0

BPS Kabupaten Kendal

Sumber data : Petugas Peternakan Kecamatan Pageruyung

Catatan :

Tabel : 10.1

**BANYAKNYA SARANA ANGKUTAN DARAT
KENDARAAN BERMOTOR
KECAMATAN PAGERUYUNG
TAHUN : 2005**

DESA	COLT	BUS	TRUK	MOBIL PRIBADI/ DINAS	SEPEDA MOTOR	
(1)	(2)	(3)	(4)	(5)	(6)	
01. Gondoharum	2	0	0	0	35	
02. Getas Blawong	4	0	0	1	129	
03. Parakan Sebaran	3	0	1	1	58	
04. Petung	1	0	0	0	33	
05. Krikil	1	0	0	1	42	
06. Puncakwangi	5	0	5	6	140	
07. Pageruyung	0	0	1	11	167	
08. Tambahrejo	3	0	4	8	130	
09. Gebangan	6	0	0	0	69	
10. Surokonto Wetan	4	0	3	2	69	
11. Bangunsari	2	0	3	6	54	
12. Keboan Gembong	0	0	0	0	113	
13. Surokonto Kulon	0	0	2	7	25	
14. Pager Gunung	3	0	0	1	37	
JUMLAH	2005	34	0	19	44	1,101
	2004	37	2	32	57	1,087
	2003	34	0	18	43	609

BPS Kabupaten Kendal

Sumber data : Statistik Kecamatan Pageruyung
Catatan :

Tabel : 10.2

**BANYAKNYA SARANA ANGKUTAN DARAT
KENDARAAN TAK BERMOTOR
KECAMATAN PAGERUYUNG
TAHUN : 2005**

DESA	DOKAR	GEROBAK	GEROBAK	BECAK	SEPEDA
		DORONG	HEWAN		
(1)	(2)	(3)	(4)	(5)	(6)
01. Gondoharum	0	0	0	0	9
02. Getas Blawong	0	0	0	0	12
03. Parakan Sebaran	0	0	0	0	15
04. Petung	0	0	0	0	30
05. Krikil	0	0	0	0	6
06. Puncakwangi	0	0	0	0	37
07. Pageruyung	0	0	0	0	43
08. Tambahrejo	0	0	0	0	29
09. Gebangan	0	0	0	0	21
10. Surokonto Wetan	0	0	0	0	83
11. Bangunsari	0	0	0	0	21
12. Kebon Gembong	0	0	0	0	13
13. Surokonto Kulon	0	0	0	0	12
14. Pager Gunung	0	1	0	0	15
JUMLAH	2005	0	1	0	346
	2004	0	1	0	346
	2003	0	0	0	138

BPS Kabupaten Kendal

Sumber data : Statistik Kecamatan Pageruyung

Catatan :

Tabel : 10.3

**JENIS PERMUKAAN, KONDISI, DAN KELAS JALAN
KECAMATAN PAGERUYUNG**

TAHUN : 2005

KEADAAN	PANJANG JALAN		
	2003	2004	2005
	(Km)	(Km)	(Km)
(1)	(2)	(3)	(4)
I. Jenis Permukaan			
a. Aspal	29.21	35.46	35.46
b. Kerikil	59.87	58.64	58.64
c. Tanah	30.03	25.01	25.01
d. Lainnya	0.00	0.00	0.00
Jumlah	119.11	119.11	119.11
II. Kondisi Jalan			
a. Baik	29.21	27.61	27.61
b. Sedang	45.10	48.24	48.24
c. Rusak	44.80	43.26	43.26
d. Rusak Berat	0.00	0.00	0.00
Jumlah	119.11	119.11	119.11
III. Kelas Jalan			
a. Kelas I	0.00	0.00	0.00
b. Kelas II	0.00	0.00	0.00
c. Kelas III	8.61	9.72	9.72
d. Kelas IIIA	11.40	11.40	11.40
e. Kelas IV	5.60	6.15	6.15
f. Kelas V	0.00	0.00	0.00
g. Lainnya	93.50	91.84	91.84
Jumlah	119.11	119.11	119.11

BPS Kabupaten Kendal

Sumber data : Kantor Kecamatan Pageruyung

Catatan :

Tabel : 10.4

**BANYAKNYA JEMBATAN DESA
KECAMATAN PAGERUYUNG**

TAHUN : 2005

DESA	JEMBATAN				
	BESI	BETON	KAYU	BAMBU	
(1)	(2)	(3)	(4)	(5)	
01. Gondoharum	0	16	1	1	
02. Getas Blawong	0	12	4	2	
03. Parakan Sebaran	0	6	0	0	
04. Petung	0	8	0	0	
05. Krikil	0	8	4	0	
06. Puncakwangi	0	7	4	2	
07. Pageruyung	0	8	2	0	
08. Tambahrejo	0	6	2	0	
09. Gebangan	1	10	6	0	
10. Surokonto Wetan	0	5	1	0	
11. Bangunsari	2	17	6	0	
12. Kebon Gembong	0	11	4	2	
13. Surokonto Kulon	0	16	5	0	
14. Pager Gunung	0	10	2	0	
JUMLAH					
	2005	3	140	41	7
	2004	3	140	36	5
	2003	2	139	41	7

BPS Kabupaten Kendal

Sumber data : Kantor Kecamatan Pageruyung

Catatan :

Tabel : 11.1

**BANYAKNYA TELEVISI, RADIO, LISTRIK PLN, DAN TELEPHON
KECAMATAN PAGERUYUNG**

TAHUN : 2005

DESA	TV	RADIO	LISTRIK PLN	TELEPHON	
(1)	(2)	(3)	(4)	(5)	
01. Gondoharum	195	29	485	8	
02. Getas Blawong	36	32	382	8	
03. Parakan Sebaran	325	38	424	9	
04. Petung	65	48	304	9	
05. Krikil	98	95	582	15	
06. Puncakwangi	180	139	565	27	
07. Pageruyung	330	170	392	22	
08. Tambahrejo	438	142	574	54	
09. Gebangan	280	210	399	0	
10. Surokonto Wetan	234	102	336	0	
11. Bangunsari	387	67	1,012	0	
12. Kebon Gembong	546	65	654	9	
13. Surokonto Kulon	105	74	342	0	
14. Pager Gunung	241	49	337	0	
JUMLAH	2005	3,460	1,260	6,788	161
	2004	3,457	1,078	6,737	127
	2003	1,095	965	6,475	50

BPS Kabupaten Kendal

Sumber data : Statistik Kecamatan Pageruyung

Catatan :

Tabel : 12.1

**BANYAKNYA LAPANGAN OLAHRAGA
KECAMATAN PAGERUYUNG**

TAHUN : 2005

DESA	SEPAK BOLA	VOLLEY	BULU TANGKIS	TENIS	
(1)	(2)	(3)	(4)	(5)	
01. Gondoharum	1	3	1	0	
02. Getas Blawong	1	1	1	0	
03. Parakan Sebaran	1	2	2	0	
04. Petung	0	2	0	0	
05. Krikil	1	3	1	0	
06. Puncakwangi	1	2	2	0	
07. Pageruyung	1	3	1	0	
08. Tambahrejo	1	1	2	1	
09. Gebangan	0	1	0	0	
10. Surokonto Wetan	1	2	1	0	
11. Bangunsari	1	3	2	0	
12. Kebon Gembong	1	2	0	0	
13. Surokonto Kulon	0	1	0	0	
14. Pager Gunung	0	2	0	0	
JUMLAH	2005	10	28	13	1
	2004	10	28	13	1
	2003	10	27	13	1

BPS Kabupaten Kendal

Sumber data : Kantor Kecamatan Pageruyung

Catatan :

Tabel : 13.1.

**BANYAKNYA SURAT PEMBERITAHUAN PAJAK TERDAFTAR
KECAMATAN PAGERUYUNG**

TAHUN : 2005

DESA	BANYAKNYA SURAT PEMBERITAHUAN PAJAK TERDAFTAR	BAKU (Rp)
(1)	(2)	(3)
01. Gondoharum	2,088	16,416,448
02. Getas Blawong	2,058	11,882,208
03. Parakan Sebaran	1,581	17,294,324
04. Petung	981	9,158,012
05. Krikil	1,571	13,291,768
06. Puncakwangi	1,788	17,112,950
07. Pageruyung	1,666	19,232,155
08. Tambahrejo	1,813	24,370,404
09. Gebangan	1,082	15,655,022
10. Surokonto Wetan	1,376	24,307,825
11. Bangunsari	3,415	20,924,673
12. Kebon Gembong	2,795	19,509,107
13. Surokonto Kulon	1,366	18,947,309
14. Pager Gunung	845	20,271,860
JUMLAH	24,425	248,374,065
	2004	231,470,642
	2003	179,774,426

BPS Kabupaten Kendal

Sumber data : BKK Kecamatan Pageruyung

Catatan :

Tabel : 13.2.

**PEMASUKAN PAJAK BUMI DAN BANGUNAN
KECAMATAN PAGERUYUNG
TAHUN : 2005**

DESA	PEMASUKAN PBB (RP.)	PRESENTASE (%)
(1)	(2)	(3)
01. Gondoharum	16,416,448	100.00
02. Getas Blawong	11,882,208	100.00
03. Parakan Sebaran	17,294,324	100.00
04. Petung	9,158,012	100.00
05. Krikil	13,291,768	100.00
06. Puncakwangi	17,112,950	100.00
07. Pageruyung	19,232,155	100.00
08. Tambahrejo	24,370,404	100.00
09. Gebangan	15,655,022	100.00
10. Surokonto Wetan	24,307,825	100.00
11. Bangunsari	20,924,673	100.00
12. Kebon Gembong	19,509,107	100.00
13. Surokonto Kulon	18,947,309	100.00
14. Pager Gunung	20,271,860	100.00
JUMLAH 2005	248,374,065	100.00
2004	231,470,642	100.00
2003	179,774,426	100.00

Sumber data : BKK Kecamatan Pageruyung

Catatan :

BPS Kabupaten Kendal