

Kecamatan
Amen
dalam **Angka**

2019



BADAN PUSAT STATISTIK
KABUPATEN LEBONG

**KECAMATAN AMEN
DALAM ANGKA**

2019

<https://lebongkab.go.id>

**KECAMATAN AMEN DALAM ANGKA
2019**

ISBN :

No. Publikasi: 17070.1917

Katalog : 1102001.1707051

Ukuran Buku: 21x14,8 cm

Jumlah Halaman:xv+81

Naskah: BPS Kabupaten Lebong

Penyunting :BPS Kabupaten Lebong

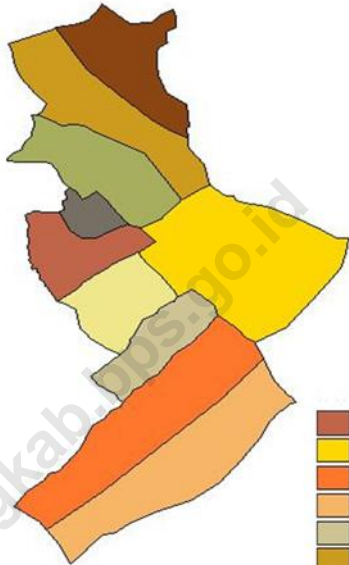
Gambar Kulit: BPS Kabupaten Lebong

Diterbitkan Oleh:©BPS Kabupaten Lebong

Dicetak Oleh:BPS Kabupaten Lebong

Dilarang mengumumkan, mendistribusikan,
mengomunikasikan, dan/atau menggandakan sebagian atau
seluruh isi buku ini untuk tujuan komersial tanpa izin tertulis
dari Badan Pusat Statistik

PETA WILAYAH KECAMATAN AMEN



- AMEN
- GARUT
- NANGAI TAYAU
- NANGAI TAYAU 1
- PYANG MBIK
- SELEBAR JAYA
- SUKAU MERGO
- SUKAU RAJO
- SUNGAI GERONG
- TALANG BUNUT



**KEPALA BADAN PUSAT STATISTIK
KABUPATEN LEBONG**



Ir Sriwiyana Teguh Ananto, M.Si.



KATA PENGANTAR

Kecamatan Amen Dalam Angka 2019 merupakan publikasi Badan Pusat Statistik (BPS) Kabupaten Lebong yang diterbitkan setiap tahun. Penerbitan publikasi ini berkaitan dengan upaya BPS Kabupaten Lebong untuk memenuhi kebutuhan data yang terpadu dan terintegrasi bagi pengguna data. Selain itu sebagai wujud pengembangan perstatistikan daerah bagi keperluan perencanaan, monitoring, serta evaluasi proses pembangunan di Kabupaten Lebong.

Publikasi ini sebagai lanjutan dari tahun sebelumnya, yang memuat himpunan data berbagai bidang dan sektor, dilengkapi dengan ulasan singkat tentang hal-hal penting. Data yang disajikan berupa data primer dan data sekunder dari instansi pemerintah atau swasta di wilayah Kabupaten Lebong.

Disadari bahwa publikasi ini terwujud berkat kerjasama dan bantuan berbagai pihak, oleh karenanya itu disampaikan penghargaan dan ucapan terima kasih yang tak terhingga, dengan harapan kerja sama dan bantuan tersebut dapat terus dipertahankan dan ditingkatkan.

Upaya optimal dalam mempersiapkan publikasi ini telah dilakukan, namun kekurangan dan kesalahan dapat saja terjadi. Untuk perbaikan di masa datang, maka tanggapan dan saran-saran dari para pengguna data sangat diharapkan. Semoga publikasi ini bermanfaat, terutama dalam mencerdaskan masyarakat Kabupaten Lebong.

Tubei, September 2019

Kepala BPS Kabupaten Lebong,

Ir. Sriwiyana Teguh Ananto, M.Si

DAFTAR ISI

Isi	Halaman
KATA PENGANTAR	v
DAFTAR ISI	vii
DAFTAR TABEL.....	viii
DAFTAR GAMBAR	xiv
PENJELASAN UMUM	xv
BAB I GEOGRAFI	1
BAB II PEMERINTAHAN.....	9
BAB III PENDUDUK DAN KETENAGAKERJAAN	21
BAB IV SOSIAL.....	29
BAB V PERTANIAN	50
BAB VI PERINDUSTRIAN, PERTAMBANGAN DAN ENERGI	61
BAB VII PERDAGANGAN, TRANSPORTASI DAN KOMINIKASI	67
BAB VIII KEUANGAN	75

DAFTAR TABEL

Tabel	Halaman
1.1 Luas Wilayah Menurut Kecamatan di Kabupaten Lebong, 2018	6
1.2 Ketinggian Desa/Kelurahan di Kecamatan Amen, 2018	7
2.1 Jarak Desa/Kelurahan ke kantor Camat di Kecamatan Amen, 2018.....	13
2.2 Jarak Desa/Kelurahan ke Ibukota Kabupaten di Kecamatan Amen, 2018.....	14
2.3 Banyaknya Desa, Kelurahan, Lingkungan, Dusun, Rukun Warga/Rukun Kampung dan Rukun Tetangga di Kecamatan Amen, 2018	15
2.4 Jumlah Tenaga Kerja/Pegawai di Kantor Camat Amen, 2018.....	16
2.5. Jumlah Tenaga kerja/Pegawai Kantor Kecamatan Berdasarkan Tingkat Pendidikan di Kecamatan Amen, 2018	17
2.6 Jumlah Kepala Dusun(Kadus), Kepala Urusan (Kaur), Badan Pertimbangan Daerah (BPD) dan lainnya menurut Desa/Kelurahan di Kecamatan Amen, 2018	18
2.7 Jumlah Kepala Dusun (Kadus), Kepala Urusan (Kaur), Badan Pertimbangan Daerah (BPD) dan lainnya menurut Tingkat Pendidikan di Kecamatan Amen, 2018.....	19
3.1 Jumlah Penduduk Menurut Jenis Kelamin di Kabupaten Lebong, 2018	26
3.2 Jumlah Penduduk Menurut Jenis Kelamin di Kecamatan Amen, 2014 - 2018.....	27
4.1 Jumlah Sekolah Menurut Jenjang dan Statusnya Dalam Naungan Dikbud Kabupaten Lebong di Kecamatan Amen, 2018	35

4.2	Rasio Murid dan Guru Menurut Statusnya Dalam Naungan Dikbud Kabupaten Lebong di Kecamatan Amen, 2018.....	36
4.3	Banyaknya Peserta dan Lulusan Ujian menurut tingkat pendidikan di Kecamatan Amen, 2018	37
4.4	Jumlah Pendidikan Keterampilan Menurut Jenis dan Desa/Kelurahan Kecamatan Amen, 2018	38
4.5	Keberadaan Jenis Pendidikan Informal dan Lainnya Menurut Desa/Kelurahan di Kecamatan Amen, 2018	40
4.6	Banyaknya Fasilitas Kesehatan Menurut Jenisnya di Kecamatan Amen, 2018.....	41
4.7	Banyaknya Tenaga kesehatan Menurut Jenis Tenaga Kesehatan di Kecamatan Amen, 2018	42
4.8	Jumlah Pasangan Usia Subur (PUS), Akseptor Aktif dan Akseptor Baru di Kecamatan Amen, 2018	43
4.9	Jumlah Pasangan Usia Subur (PUS) Peserta Keluarga Berencana Baru Menurut Metode Kontrasepsi di Kecamatan Amen, 2018.....	44
4.10	Jumlah Pasangan Usia Subur (PUS) Peserta Keluarga Berencana Aktif Menurut Metode Kontrasepsi di Kecamatan Amen, 2018.....	45
4.11	Jumlah Pasangan Usia Subur (PUS) Peserta Keluarga Berencana (Akseptor Aktif) Menurut Umur di Kecamatan Amen, 2018	46
4.12	Jumlah Lembaga Non Profit Berdasarkan Jenis Menurut Desa/Kelurahan Kecamatan Amen, 2018	47
4.13	Jumlah Tempat Ibadah Menurut Jenisnya di Desa/Kelurahan Kecamatan Amen, 2018	49
5.1	Luas Tanaman Perkebunan Menurut Jenis Tanaman di Kecamatan Amen, 2018	55
5.2	Populasi Ternak/Unggas di Kecamatan Amen, 2018	56

5.3	Jumlah Rumah tangga Budidaya Perikanan dan Jenis Budidaya di Kecamatan Amen, 2018	57
5.4	Produksi Usaha Perikanan di Kecamatan Amen, 2018	58
5.5	Jumlah Heler/Penggilingan Padi Menurut Desa/Kelurahan di Kecamatan Amen, 2018	59
6.1	Jumlah Lokasi dan Komoditas Utama Kegiatan Pertambangan dan Penggalian di Kecamatan Amen, 2018	65
7.1	Jumlah Pedagang Menurut Jenisnya di Kecamatan Amen, 2017	71
7.2	Objek Wisata dan Cagar Budaya di Kecamatan Amen, 2018	72
7.3	Jumlah Kelompok Kesenian di Kecamatan Amen, 2018	73
7.4	Jumlah Base Tranceiver Station (BTS) di Kecamatan Amen, 2018	74
8.1	Target dan Realisasi Pajak Bumi dan Bangunan di Kecamatan Amen, 2014 -2018.....	79
8.2	Target dan Realisasi Pajak Bumi dan Bangunan menurut Desa di Kecamatan Amen, 2018	80

DAFTAR GAMBAR

Gambar		Halaman
1.1	Persentase Luas Wilayah Menurut Kecamatan di Kabupaten Lebong, 2018	5
2.1	Jarak Desa/Kelurahan ke Ibukota Kabupaten dan ke Kantor Camat (km).....	12
2.2	Banyaknya Desa, Kelurahan, Lingkungan, Dusun, Rukun Warga/Rukun Kampung dan Rukun Tetangga di Kecamatan Amen	12
3.1	Jumlah Penduduk Menurut Jenis Kelamin di Kecamatan Amen, 2014 -2018.....	24
4.1	Jumlah Pasangan Usia Subur (PUS) Peserta KB Baru dan Aktif menurut Metode di Kecamatan Amen, 2018	33
5.1	Luas Panen dan Produksi Padi Sawah di Kecamatan Amen 2011-2015.....	53
8.1	Persentase Realisasi Penerimaan Pajak Bumi dan Bangunan (PBB) di Kecamatan Amen, 2014-2018	78
8.2	Persentase Realisasi Penerimaan Pajak Bumi dan Bangunan (PBB) menurut Desa di Kecamatan Amen, 2018	78

PENJELASAN UMUM

Tanda-tanda, satuan-satuan dan lain-lainnya yang digunakan dalam publikasi ini adalah sebagai berikut:

1. TANDA-TANDA

Data tidak tersedia	: ...
Tidak ada atau nol	: -
Data dapat diabaikan	: 0
Tanda desimal	: ,
Data tersedia	: ✓

2. SATUAN

Hektar (ha)	: 10.000 m ²
Kilometer (km)	: 1.000 m
Kuintal (kw)	: 100 kg
Ton	: 1.000 kg

Satuan lain: buah, butir, ekor, helai/lembar, batang, persen (%).

Perbedaan angka di belakang koma disebabkan oleh pembulatan angka.

3. SINGKATAN

BPS	: Badan Pusat Statistik
KSK	: Koordinator Statistik Kecamatan
KB	: Keluarga Berencana
KUD	: Koperasi Unit Desa
Perda	: Peraturan Daerah
Pemda	: Pemerintah Daerah
TK	: Taman Kanak-kanak
SD	: Sekolah Dasar
SMP	: Sekolah Menengah Pertama
SMA	: Sekolah Menengah Atas
SMK	: Sekolah Menengah Kejuruan
UKM	: Usaha Kecil Menengah
RSUD	: Rumah Sakit Umum Daerah
Puskesmas	: Pusat Kesehatan Masyarakat
Posyandu	: Pos Pelayanan Terpadu
Poskesdes	: Pos Kesehatan Desa

BAB 1

Geografi



Luas Wilayah Kecamatan Amen

17,28 Km²



Jumlah Desa di Kecamatan Amen
Tahun 2019

10 Desa

GEOGRAFI

Letak Kecamatan Amen secara geografis berada pada ketinggian 330-400 meter diatas permukaan laut. Kecamatan Amen merupakan hamparan yang terletak di luar kawasan hutan dengan luas wilayah mencapai 17,28 km² atau sekitar 1,04 persen dari luas wilayah Kabupaten Lebong. Kecamatan Amen merupakan kecamatan dengan luas wilayah terkecil di Kabupaten Lebong.

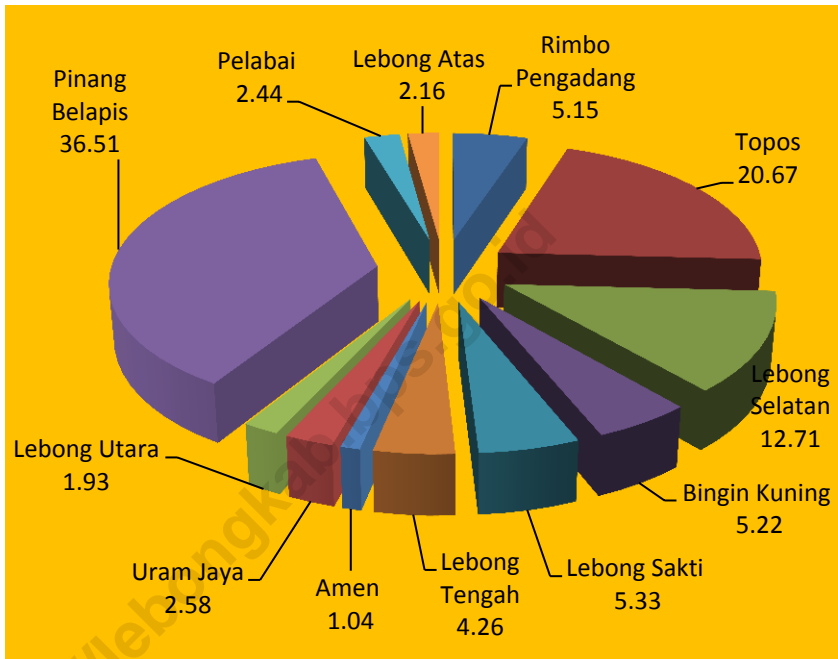
Kecamatan Amen terbentuk berdasarkan Peraturan Daerah (PERDA) nomor 11 tahun 2008 dan merupakan pemekaran dari Kecamatan Lebong Utara. Batas-batas wilayah Kecamatan Amen adalah sebagai berikut, sebelah utara berbatasan dengan Kecamatan Lebong Utara dan Kecamatan Uram Jaya, sebelah selatan berbatasan dengan Kecamatan Lebong Utara, sebelah timur berbatasan dengan Kecamatan Lebong Tengah dan sebelah barat berbatasan dengan Kecamatan Lebong Utara dan Kecamatan Lebong Atas.

Semua desa di Kecamatan Amen dialiri oleh sungai diantaranya Sungai Ketahun, Sungai Kotok, Sungai Aman, Sungai Tayau, Sungai Kabilang dan Irigasi Cendam. Keberadaan sungai-sungai ini sangat menguntungkan masyarakat karena

dapat digunakan untuk pertanian dan untuk kebutuhan sehari-hari.

<https://lebongkab.bps.go.id>

Gambar 1.1 Persentase Luas wilayah Menurut Kecamatan di Kabupaten Lebong, 2018



Sumber : Lebong Dalam Angka

Tabel 1.1 Luas Wilayah Menurut Kecamatan di Kabupaten Lebong, 2018

Kecamatan	Luas (Km²)	Persentase
(1)	(2)	(3)
Rimbo Pengadang	85,71	5,15
Topos	344,28	20,67
Lebong Selatan	211,69	12,71
Bingin Kuning	86,89	5,22
Lebong Sakti	88,69	5,33
Lebong Tengah	70,97	4,26
Amen	17,28	1,04
Uram Jaya	42,95	2,58
Lebong Utara	32,10	1,93
Pinang Belapis	608,01	36,51
Pelabai	40,71	2,44
Lebong Atas	26,00	2,16
Lebong	1 665,28	100

Sumber : Lebong Dalam Angka 2019

Tabel 1.2 Ketinggian Desa/Kelurahan di Kecamatan Amen, 2018

Desa/ Kelurahan	Ketinggian (m DPL)
(1)	(2)
Amen	343
Nangai Tayau I	242
Nangai Tayau	355
Pyang Mbik	347
Sukau Mergo	349
Sungai Gerong	473
Sukau Rajo	473
Selebar Jaya	324
Talang Bunut	378
Garut	340

Sumber : Podes 2018

<https://lebongkab.bps.go.id>

BAB 2

Pemerintahan

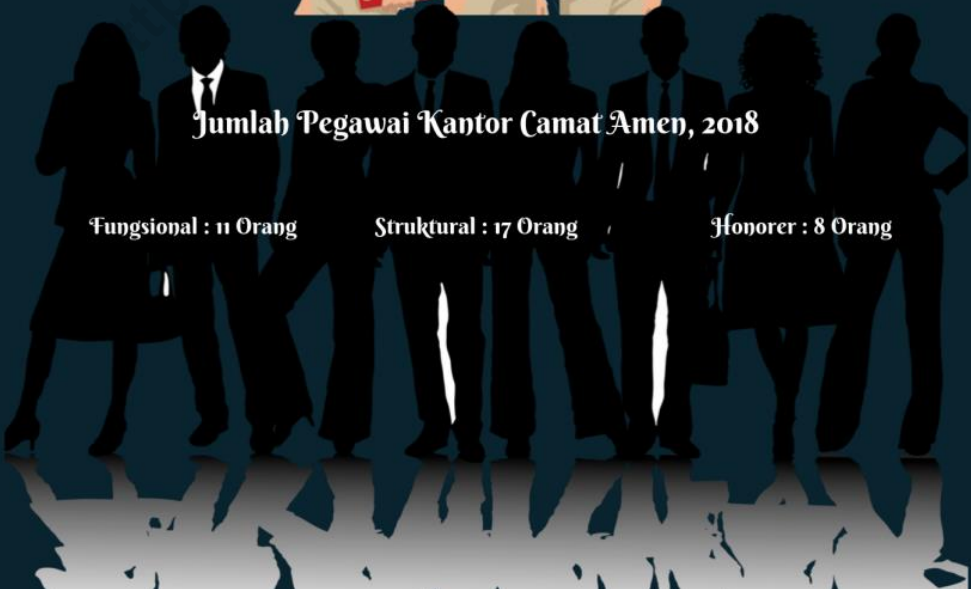


Jumlah Pegawai Kantor Camat Amen, 2018

Fungsional : 11 Orang

Struktural : 17 Orang

Honorar : 8 Orang

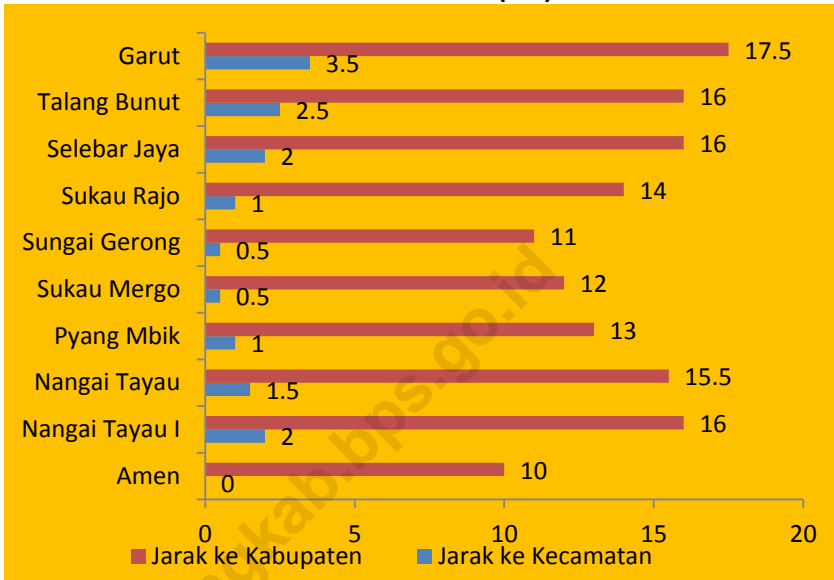


PEMERINTAHAN

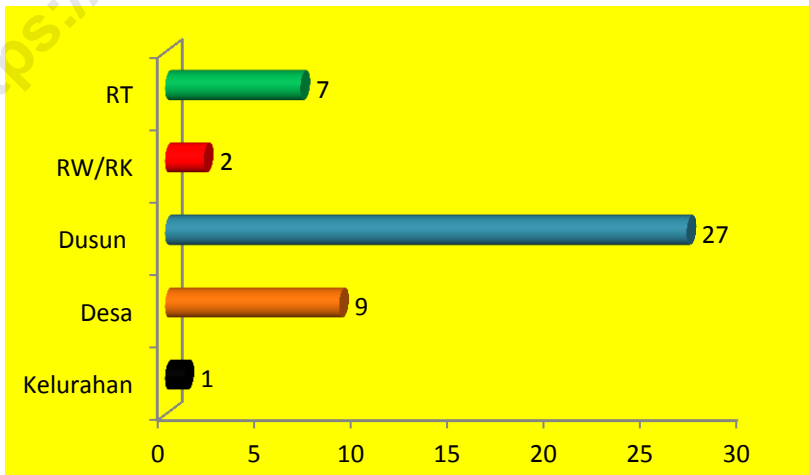
Kantor Camat Kecamatan Amen terletak di Kelurahan Amen yang berjarak kurang lebih 10 km dari pusat pemerintahan Kabupaten Lebong. Kecamatan Amen terdiri dari satu Kelurahan dan sembilan Desa dan terbagi lagi menjadi 27 dusun, dua RW dan tujuh RT. Jarak antar desa di Kecamatan Amen relatif berdekatan dan sudah dapat diakses dengan mudah dari ibukota Kecamatan. Desa Garut merupakan desa yang memiliki jarak paling jauh dari ibukota Kecamatan yaitu sekitar 3,5 kilometer. Sedangkan desa yang paling dekat dengan pusat pemerintahan Kecamatan adalah Desa Suka Marga dan Desa Sungai Gerong dengan jarak tempuh sekitar 0,5 kilometer.

Jumlah pegawai yang bekerja di Kantor camat Amen pada tahun 2018 berjumlah 35 orang yang terdiri dari 27 orang pegawai negeri sipil dan delapan orang tenaga honorer. Berdasarkan tingkat pendidikan pegawai kantor camat Amen terdiri dari satu orang lulusan Sekolah Dasar (SD), enam orang merupakan lulusan SMA, dua orang lulusan D-3, enam orang lulusan S-1 dan dua orang lulusan S-2. Selain para pegawai kantor kecamatan, jalannya roda pemerintahan di Kecamatan juga dibantu oleh aparatur pemerintahan lainnya seperti Kepala Desa, Lurah, Kepala Dusun, Ketua RW, Kasi/Kaur dan lain-lain.

Gambar 2.1 Jarak Desa/Kelurahan ke Ibukota Kabupaten dan ke Kantor Camat (km)



Gambar 2.2 Banyaknya Desa, Kelurahan, Lingkungan, Dusun, Rukun Warga/Rukun Kampung, dan Rukun Tetangga di Kecamatan Amen



Tabel 2.1 Jarak Desa/Kelurahan ke Kantor Camat di Kecamatan Amen, 2018

(Km)

Desa/Kelurahan	Jarak ke Kantor Kecamatan
(1)	(2)
Amen	0,0
Nangai Tayau I	2,0
Nangai Tayau	1,5
Pyang Mbik	1,0
Sukau Mergo	0,5
Sungai Gerong	0,5
Sukau Rajo	1,0
Selebar Jaya	2,0
Talang Bunut	2,5
Garut	3,5

Sumber : Kantor Kecamatan Amen

Tabel 2.2 Jarak Desa/Kelurahan ke Ibukota Kabupaten di Kecamatan Amen, 2018

(Km)

Desa/Kelurahan	Jarak ke Ibukota Kabupaten
(1)	(2)
Amen	10
Nangai Tayau I	16
Nangai Tayau	15,5
Pyang Mbik	13
Sukau Mergo	12
Sungai Gerong	11
Sukau Rajo	14
Selebar Jaya	16
Talang Bunut	16
Garut	17,5

Sumber : Kantor Kecamatan Amen

Tabel 2.3 Banyaknya Desa, Kelurahan, Lingkungan, Dusun, Rukun Warga/Rukun Kampung, dan Rukun Tetangga di Kecamatan Amen, 2018

Uraian <i>Description</i>	Jumlah <i>Total</i>
(1)	(2)
Kelurahan	1
Desa	9
Lingkungan	0
Dusun	27
RW/RK	2
RT	7

Sumber : Kantor Kecamatan Amen

Tabel 2.4 Jumlah Tenaga Kerja/Pegawai di Kantor Camat Kecamatan Amen, 2018

(Orang)

Uraian <i>Description</i>	Jumlah <i>Total</i>
(1)	(2)
Fungsional	11
PNS (Struktural/Staf)	17
Honoror/Kontrak	8

Sumber : Kantor Kecamatan Amen

Tabel 2.5 Jumlah Tenaga Kerja/Pegawai Kantor Kecamatan Berdasarkan Tingkat Pendidikan di Kecamatan Amen, 2018

(Orang)

Uraian	Jumlah
(1)	(2)
SD	0
SMP	0
SMA	14
DI	0
D2	0
D3	2
S1	9
S2	2

Sumber : Kantor Kecamatan Amen

Tabel 2.6 Jumlah Kepala Dusun (Kadus), Kepala Urusan (Kaur) Badan Pertimbangan Desa (BPD) dan lainnya Menurut Desa/Kelurahan di Kecamatan Amen Tahun, 2018

(Orang)

Desa/ Kelurahan	Ka. Lingku ngan	Kadus/ RT	RW	Kaur/ Kasi	BPD/ LPM	Lainnya
(1)	(2)	(3)	(4)	(5)	(6)	(7)
Amen	7	0	2	3	5	0
Nangai Tayau I	0	3	0	6	5	0
Nangai Tayau	0	3	0	6	5	0
Pyang Mbik	0	3	0	6	5	0
Sukau Mergo	0	3	0	6	5	0
Sungai Gerong	0	3	0	6	5	0
Sukau Rajo	0	3	0	6	5	0
Selebar Jaya	0	3	0	6	5	0
Talang Bunut	0	3	0	6	5	0
Garut	0	3	0	6	5	0
Jumlah	7	27	2	57	48	0

Sumber : Kantor Kecamatan Amen

Tabel 2.7 Jumlah Kepala Dusun (Kadus), Kepala Urusan (Kaur) Badan Pertimbangan Desa (BPD) dan lainnya Menurut Tingkat Pendidikan di Kecamatan Amen Tahun, 2018

(Orang)

Uraian	Kadus/Ka. lingkungan	Kaur	BPD	Lainnya
(1)	(2)	(3)	(4)	(5)
≤SMP	7	4	15	-
SMA	26	51	29	-
Diploma/I/II/III	-	-	1	-
DIV/S1	1	2	3	-

Sumber : Kantor Kecamatan Amen

<https://lebongkab.bps.go.id>

BAB 3

Penduduk & Ketenagakerjaan




**Jumlah Penduduk
Kecamatan Amen Tahun 2018
sebanyak 8.106 jiwa**

**Jumlah Penduduk
berdasarkan Jenis Kelamin**

♂ 4.097 jiwa

4.009 jiwa ♀

**Jumlah Penduduk
Kecamatan Amen
2014-2018**

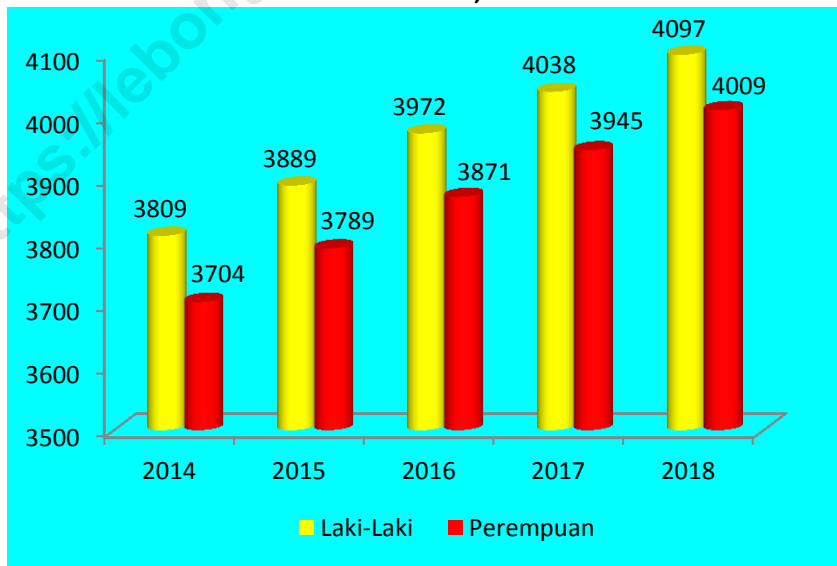


PENDUDUK DAN KETENAGAKERJAAN

3.1 Penduduk

Berdasarkan proyeksi data Sensus Penduduk tahun 2010 jumlah penduduk di Kecamatan Amen tahun 2018 mencapai 8.106 jiwa dengan kepadatan penduduk mencapai 469,10 jiwa/km², artinya setiap 1 km² terdapat 469 jiwa penduduk. Jumlah penduduk tahun 2018 mengalami peningkatan sekitar 1,52 persen dari jumlah penduduk tahun 2017 yaitu 7.983 jiwa. Berdasarkan jenis kelamin, jumlah penduduk laki-laki sebanyak 4.097 jiwa dan jumlah penduduk perempuan sebanyak 4.009 jiwa dengan sex ratio sebesar 102.

Gambar 3.1 Jumlah Penduduk Menurut Jenis Kelamin di Kecamatan Amen, 2014-2018



3.2 Ketenagakerjaan

Tenaga kerja adalah penduduk usia 15 tahun keatas yang mampu melakukan pekerjaan dan dapat diikutsertakan dalam kegiatan ekonomi. Mayoritas penduduk Kecamatan Amen yang bekerja bergerak di sektor pertanian khususnya pertanian tanaman padi. Selain tanaman pangan, masyarakat juga mengembangkan budidaya perikanan dan juga perkebunan.

<https://lebongkab.bps.go.id>

Tabel 3.1 Jumlah Penduduk Menurut Jenis Kelamin di Kabupaten Lebong, 2018

Desa/Kelurahan	Jenis Kelamin		Jumlah
	LK	PR	
	(1)	(2)	
Rimbo Pengadang	2,659	2,524	5,183
Topos	3,304	3,249	6,553
Lebong Selatan	8,030	7,704	15,734
Bingin Kuning	5,581	5,490	11,071
Lebong Tengah	5,755	5,618	11,373
Lebong Sakti	4,869	4,832	9,701
Lebong Atas	2,843	2,697	5,540
Pelabai	3,960	3,759	7,719
Lebong Utara	8,819	8,685	17,504
Amen	4,097	4,009	8,106
Uram Jaya	2,876	2,894	5,770
Pinang Belapis	2,642	2,385	5,009
Jumlah	55,417	53,846	109,263

Sumber : Badan Pusat Statistik

Tabel 3.2 Jumlah Penduduk menurut Jenis Kelamin di Kecamatan Amen, 2014-2018

(Jiwa)

Tahun	Laki-laki	Perempuan	Jumlah
(1)	(2)	(3)	(4)
2014	3 809	3 704	7 513
2015	3 889	3 789	7 678
2016	3 972	3 871	7 843
2017	4 038	3 945	7 983
2018	4 097	4 009	8 106

Sumber : Badan Pusat Statistik

<https://lebongkab.bps.go.id>

BAB 4

Sosial



58 Murid
1 Sekolah
6 Guru

SMA
Sederajat

SMP
Sederajat

175 Murid
1 Sekolah
10 Guru



583 Murid
6 Sekolah
51 Guru

SD
Sederajat



Tahun Ajaran
2017/2018



SOSIAL

4.1 Pendidikan

Pendidikan merupakan komponen pembentuk sumber daya manusia yang akan menjadi faktor penting dalam pembangunan. Fasilitas pendidikan yang memadai merupakan salah satu faktor yang dapat menunjang tercapainya tujuan dari pendidikan tersebut. Pada tahun 2018, fasilitas pendidikan di Kecamatan Amen sudah cukup memadai, mulai dari tingkat Pendidikan Anak Usia Dini (PAUD) sampai tingkat Sekolah Menengah Atas (SMA), sehingga masyarakat dapat mengaksesnya dengan mudah. Berdasarkan data Dinas Pendidikan Kabupaten Lebong Tahun 2018, jumlah sekolah yang ada di Kecamatan Amen sebanyak delapan unit terdiri dari enam unit SD, satu unit SMP dan satu unit SMA. Selain tingkat pendidikan formal di Kecamatan Amen juga terdapat fasilitas pendidikan non formal seperti PAUD, pendidikan keterampilan Komputer dan Taman Bacaan Masyarakat. Jumlah PAUD yang ada di Kecamatan Amen sebanyak 9 unit dan Taman Bacaan sebanyak 3 unit.

Pada Tahun 2018 diketahui jumlah tenaga pendidik (Guru) murid untuk tingkat SD mengalami peningkatan dibandingkan dengan tahun 2017. Pada tahun 2017 jumlah guru mencapai 50 orang dengan jumlah siswa mencapai 580 orang sedangkan pada tahun 2018 jumlah guru 51 orang dengan jumlah siswa sebanyak 583 orang. Untuk tingkat SMP jumlah siswa pada tahun 2018 diketahui sebanyak 175 orang dengan

jumlah guru sebanyak 10 orang. Jumlah siswa dan guru ditingkat SMP mengalami penurunan dibandingkan tahun 2017. Sedangkan untuk sekolah menengah atas jumlah guru pada tahun 2018 sebanyak 6 orang dengan jumlah siswa sebanyak 58 orang.

4.2 Kesehatan

Salah satu program pemerintah Indonesia adalah mewujudkan Indonesia yang lebih sehat. Untuk menunjang program ini maka pemerintah mengupayakan adanya fasilitas kesehatan sampai tingkat kecamatan supaya masyarakat lebih mudah mengaksesnya.

Untuk mencapai sasaran program tersebut maka pemerintah berupaya menyediakan fasilitas kesehatan secara merata. Sampai tahun 2018 jumlah fasilitas kesehatan yang ada di Kecamatan Amen berjumlah 13 unit terdiri dari satu unit Puskesmas, satu unit Puskesmas Pembantu, satu unit Apotek dan 10 Posyandu. Berbagai fasilitas kesehatan tersebut juga didukung oleh adanya tenaga-tenaga kesehatan yang melayani masyarakat. Tahun 2018 jumlah tenaga Kesehatan yang terdapat di Kecamatan Amen sebanyak 18 orang terdiri dari satu orang Dokter Umum, enam orang Perawat, sembilan orang Bidan, satu orang tenaga Farmasi dan satu orang Tenaga Gizi.

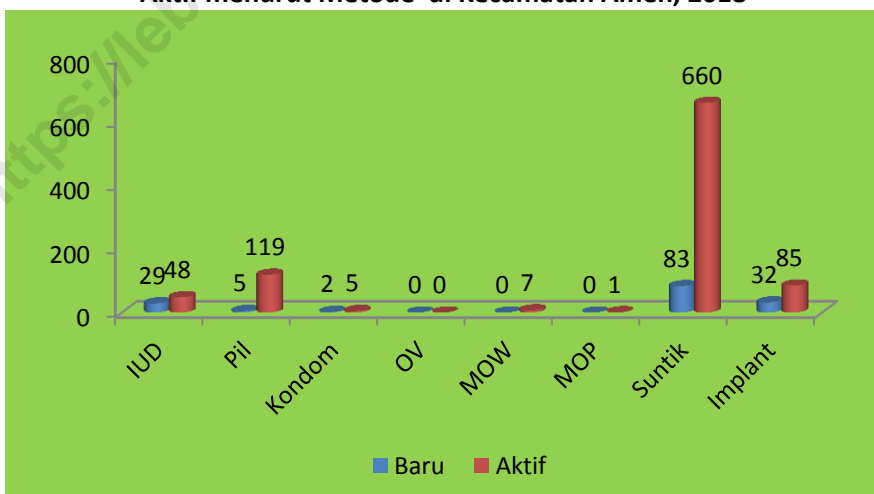
4.3 Keluarga Berencana

Salah satu upaya pemerintah untuk menekan angka pertumbuhan penduduk adalah dengan mencanangkan program

Keluarga Berencana (KB). Salah satu indikator keberhasilan program KB ini dilihat dari jumlah akseptor aktif yang ada pada pasangan usia subur. Pada tahun 2018 tercatat jumlah Pasangan Usia Subur (PUS) di Kecamatan Amen sebanyak 1.237 pasangan dan jumlah akseptor aktif tercatat sebanyak 925 pasangan. Sedangkan persentase terhadap PUS tercatat sebesar 74,77 persen. Jumlah ini mengalami peningkatan bila dibandingkan dengan Tahun 2017 yang mencapai 73 persen.

Untuk mendukung program KB maka disetiap desa tersedia fasilitas pelayanan KB. Tahun 2018 terdapat 11 tempat pelayanan KB, yang terdiri dari satu unit Klinik Keluarga Berencana(KKB) dan sepuluh unit Pos Pelayanan Keluarga Berencana Desa (PPKBD).

Gambar 4.1 Jumlah Pasangan Usia Subur(PUS) Peserta KB Baru dan Aktif menurut Metode di Kecamatan Amen, 2018



Sumber : Lebong Dalam Angka, 2019

4.4 Keadaan Sosial

Keadaan sosial masyarakat di Kecamatan Amen sangat beraneka ragam. Penduduk asli di Kecamatan Amen adalah suku Rejang, tetapi ada juga penduduk dari suku lain seperti Padang, Sunda, Jawa dan lain-lain. Mayoritas penduduk memeluk agama Islam. Berdasarkan data dari Kantor Camat Amen tahun 2018 di Kecamatan Amen terdapat 10 unit mesjid dan enam unit langgar. Keberadaan sarana ibadah ini diharapkan dapat membantu masyarakat untuk mengakses tempat ibadah di desa masing-masing.

Tabel 4.1 Jumlah Sekolah Menurut Jenjang dan Statusnya Dalam Naungan Dikbud Kabupaten Lebong di Kecamatan Amen, 2018

(Buah)

Tingkat Pendidikan	Status Sekolah		Jumlah
	Negeri	Swasta	
(1)	(2)	(3)	(4)
SD	6	0	6
SMP	1	0	1
SMA	0	1	1
SMK	0	0	0

Sumber : Kementerian Pendidikan dan Kebudayaan, Data Semester Ganjil

Tabel 4.2 Rasio Murid dan Guru Menurut Statusnya Dalam Naungan Dikbud Kabupaten Lebong di Kecamatan Amen, 2018

(Orang)

Tingkat Pendidikan	Murid		Guru		Rasio	
	Negeri	Swasta	Negeri	Swasta	Negeri	Swasta
(1)	(2)	(3)	(4)	(5)	(6)	(7)
SD	583	0	51	0	8,75	0
SMP	175	0	10	0	5,71	0
SMA	0	58	0	6	0	10,34

Sumber : Kementerian Pendidikan dan Kebudayaan, Data Semester Ganjil

Tabel 4.3 Banyaknya Peserta dan Lulusan Ujian menurut tingkat pendidikan di Kecamatan Amen, 2018*

Uraian	Peserta (Orang)		Lulusan (orang)	
	Negeri	Swasta	Negeri	Swasta
(1)	(2)	(3)	(4)	(5)
SD	-	-	-	-
SMP	-	-	-	-
SMA	-	-	-	-
SMK	-	-	-	-

*data tidak tersedia

Sumber : Kementerian Pendidikan dan Kebudayaan

Tabel 4.4 Jumlah Pendidikan Keterampilan Menurut Jenis dan Desa/Kelurahan Kecamatan Amen, 2018

(unit)

Desa/Kelurahan	Bahasa Asing	Komputer	Menjahit/ Tata Busana	Kecantikan
(1)	(2)	(3)	(4)	(5)
Amen	-	-	-	-
Nangai Tayau I	-	-	-	-
Nangai Tayau	-	-	-	-
Pyang Mbik	-	-	-	-
Sukau Mergo	-	-	-	-
Sungai Gerong	-	-	-	-
Sukau Rajo	-	-	-	-
Selebar Jaya	-	-	-	-
Talang Bunut	-	-	-	-
Garut	-	-	-	-

Sumber : Kantor Kecamatan Amen

Lanjutan Tabel 4.4

(unit)

Desa/Kelurahan	Montir Mobil/ Motor	Elektronika	Lainnya
(1)	(2)	(3)	(4)
Amen	3	-	2
Nangai Tayau I	3	-	1
Nangai Tayau	2	-	-
Pyang Mbik	2	-	1
Sukau Mergo	1	1	-
Sungai Gerong	2	-	2
Sukau Rajo	1	2	-
Selebar Jaya	4	-	1
Talang Bunut	-	-	1
Garut	1	-	-

Sumber : Kantor Kecamatan Amen

Tabel 4.5 Keberadaan Jenis Pendidikan Informal dan Lainnya Menurut Desa/Kelurahan di Kecamatan Amen, 2018

(Unit)

Desa/Kelurahan	Paud	Play Grup	Taman Bacaan	Paket A/B/C
(1)	(2)	(3)		
Amen	-	-	-	-
Nangai Tayau I	-	-	-	-
Nangai Tayau	1	-	-	-
Pyang Mbik	1	-	-	-
Sukau Mergo	2	-	1	-
Sungai Gerong	1	-	-	-
Sukau Rajo	1	-	1	-
Selebar Jaya	1	-	-	-
Talang Bunut	1	-	1	-
Garut	1	-	-	-

Sumber : Podes 2018

Tabel 4.6 Banyaknya Fasilitas Kesehatan Menurut Jenisnya Di Kecamatan Amen, 2018

(Buah)

Fasilitas Kesehatan (1)	Jumlah (2)
Rumah Sakit Umum	0
Rumah Sakit Swasta	0
Puskesmas	1
Puskesmas Pembantu	1
Posyandu	10
Apotek	1

Sumber : Pendataan Podes 2018

Tabel 4.7 Banyaknya Tenaga Kesehatan Menurut Jenis Tenaga Kesehatan di Kecamatan Amen, 2018

(Orang)

Jenis Tenaga Kesehatan	Jumlah
(1)	(2)
Dokter	1
Perawat	6
Bidan	9
Farmasi	1
Ahli Gizi	1
Jumlah	18

Sumber : Kementerian Kesehatan, <http://sisdmk.bppsdmk.kemkes.go.id>

Tabel 4.8 Jumlah Pasangan Usia Subur (PUS), Akseptor Aktif dan Akseptor Baru di Kecamatan Amen, 2018

(Pasangan)	
Uraian (1)	Jumlah (2)
Pasangan Usia Subur	1 237
Akseptor Aktif	925
Persentase Terhadap PUS (%)	74,77
Akseptor Baru	151

Sumber : Badan Pemberdayaan Perempuan, Perlindungan Anak, Pengendalian Penduduk dan Keluarga Berencana (DP3A, DALDUK, dan KB) Kabupaten Lebong

Tabel 4.9 Jumlah Pasangan Usia Subur (PUS) Peserta Keluarga Berencana Baru Menurut Metode Kontrasepsi di Kecamatan Amen, 2018

(Orang)

Jenis Kontarsepsi	Jumlah
(1)	(2)
IUD	29
Pil	5
Kondom	2
OV	0
MOW	0
MOP	0
Suntik	83
Implant	32
Jumlah	151

Sumber : Badan Pemberdayaan Perempuan, Perlindungan Anak, Pengendalian Penduduk dan Keluarga Berencana (DP3A, DALDUK, dan KB) Kabupaten Lebong

Tabel 4.10 Jumlah Pasangan Usia Subur (PUS) Peserta Keluarga Berencana Aktif Menurut Metode Kontrasepsi di Kecamatan Amen, 2018

(Orang)

Jenis Kontrasepsi	Jumlah
(1)	(2)
IUD	48
Pil	119
Kondom	5
OV	-
MOW	7
MOP	1
Suntik	660
Implant	85
Jumlah	925

Sumber : Badan Pemberdayaan Perempuan, Perlindungan Anak, Pengendalian Penduduk dan Keluarga Berencana (DP3A, DALDUK, dan KB) Kabupaten Lebong

Tabel 4.11 Jumlah Pasangan Usia Subur (PUS) Peserta Keluarga Berencana (Akteptor Aktif) Menurut Umur di Kecamatan Amen, 2018*

Umur	Jumlah
(1)	(2)
<20 thn	-
20-30 thn	-
> 30 thn	-
Jumlah	-

*data tidak tersedia

Sumber : Badan Pemberdayaan Perempuan, Perlindungan Anak, Pengendalian Penduduk dan Keluarga Berencana (DP3A, DALDUK, dan KB) Kabupaten Lebong

Tabel 4.12 Jumlah Lembaga Non Profit Berdasarkan Jenis di Kecamatan Amen, 2018

(Unit)

Desa/Kelurahan	Organisasi Kemasyarakatan	Organisasi Sosial	Organisasi Profesi	Perkumpulan Sosial/ Masyarakat/ Olahraga/Hobi
(1)	(2)			
Amen	-	-	-	4
Nangai Tayau I	-	-	-	1
Nangai Tayau	-	-	-	2
Pyang Mbik	-	-	-	-
Sukau Mergo	-	-	-	1
Sungai Gerong	-	-	-	2
Sukau Rajo	-	-	-	1
Selebar Jaya	-	-	-	1
Talang Bunut	-	-	-	1
Garut	-	-	-	1

Sumber : Kantor Kecamatan Amen

Lanjutan Tabel 4.12

Desa/Kelurahan	LSM	Lembaga Keagamaan	Organisasi Bantuan Kemanusiaan
(1)	(2)		
Amen	-	-	-
Nangai Tayau I	1	-	-
Nangai Tayau	1	-	-
Pyang Mbik	-	-	-
Sukau Mergo	-	-	-
Sungai Gerong	-	-	1
Sukau Rajo	-	-	-
Selebar Jaya	1	-	-
Talang Bunut	-	-	-
Garut	-	-	-

Sumber : Kantor Kecamatan Amen

Tabel 4.13 Jumlah Tempat Ibadah Menurut Jenisnya di Desa/Kelurahan Kecamatan Amen, 2018

(Unit)

Desa/Kelurahan	Masjid	Surau/ Langgar	Gereja	Pura	Vihara	Klenteng
(1)						
Amen	1	2	-	-	-	-
Nangai Tayau I	1	-	-	-	-	-
Nangai Tayau	1	2	-	-	-	-
Pyang Mbik	1	-	-	-	-	-
Sukau Mergo	1	-	-	-	-	-
Sungai Gerong	1	1	-	-	-	-
Sukau Rajo	1	-	-	-	-	-
Selebar Jaya	1	-	-	-	-	-
Talang Bunut	1	1	-	-	-	-
Garut	1	-	-	-	-	-

Sumber : Kantor Kecamatan Amen

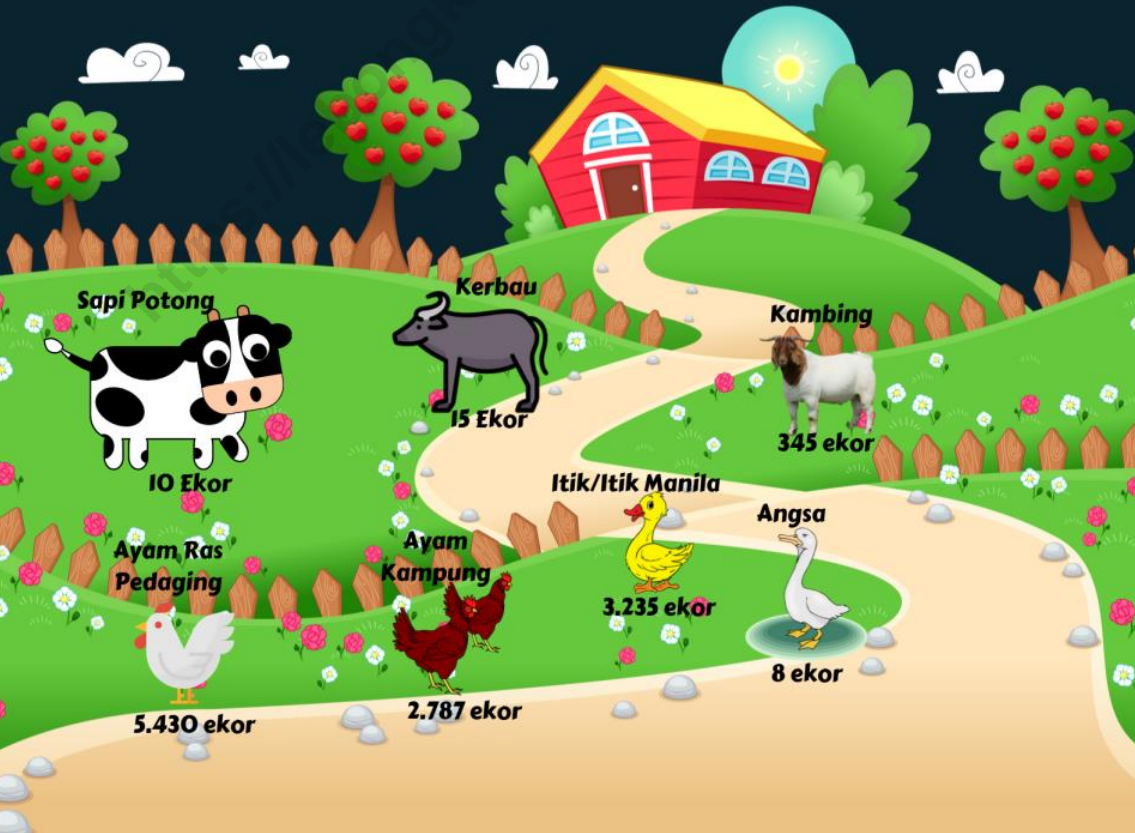
<https://lebongkab.bps.go.id>

BAB

5

Pertanian

Populasi Ternak di Kecamatan Amen 2018



Sapi Potong



10 Ekor

Kerbau



15 Ekor

Kambing



345 ekor

Ayam Ras
Pedaging



5.430 ekor

Ayam
Kampung



2.787 ekor

Itik/Itik Manila



3.235 ekor

Angsa



8 ekor

BAB V PERTANIAN

5.1 Pertanian

Sumber utama penghasilan masyarakat di Kecamatan Amen pada umumnya adalah dari sektor pertanian, selain pertanian tanaman padi, masyarakat juga banyak yang mengusahakan tanaman perkebunan. Jenis-jenis tanaman perkebunan yang diusahakan masyarakat antara lain Kelapa, Kopi Robusta, Kakao, Lada, Kayu Manis, Kapuk dan Pinang. Berdasarkan data dari Dinas Pertanian dan Peternakan Kabupaten Lebong, pada tahun 2018 ada 2.668 rumah tangga yang mengusahakan tanaman perkebunan.

Selain itu masyarakat juga mengusahakan budidaya perikanan. Budidaya perikanan yang paling banyak diusahakan masyarakat adalah budidaya sawah/mina padi. Tahun 2018 tercatat ada 38 rumah tangga di Kecamatan Amen yang mengusahakan budidaya perikanan. Sebanyak 2 rumah tangga mengusahakan budidaya ikan di kolam dan 36 rumah tangga mengusahakan budidaya perikanan sawah/mina padi. Jumlah produksi ikan selama tahun 2018 untuk budidaya kolam sebanyak 92 ton dengan luas area produksi mencapai 16 hektar. Sedangkan untuk budidaya sawah/mina padi sebanyak 233 ton dengan luas area produksi mencapai 639 hektar. Selain perikanan, budidaya hewan ternak juga banyak diusahakan di Kecamatan Amen. Tahun 2018 tercatat ada 10 ekor sapi potong, 15 ekor kerbau, 345 ekor kambing dan 6 ekor

domba. Selain itu terdapat juga populasi ternak unggas yaitu sebanyak 2.787 ekor ayam kampung, 5.430 ekor ayam pedaging, 3.235 ekor Itik/Itik manila dan ternak lainnya antara lain 8 ekor angsa dan 5 ekor kelinci.

<https://lebongkab.bps.go.id>

Tabel 5.1 Luas Tanaman Perkebunan Menurut Jenis Tanaman di Kecamatan Amen, 2018

Jenis Tanaman	TBM ²	TM ²	TTM/TR ³
(1)	(2)	(3)	(4)
Kelapa Sawit	0	0	0
Kelapa	14,75	34,7	4
Karet	0	0	0
Kopi Arabika	0	0	0
Kopi Robusta	90	23	0
Kakao	0	0	0
Tebu	0	0	0
Teh	0	0	0
Tembakau	0	0	0
Lada	6,25	2,25	0
Kayu Manis	3,75	0	0
Kapuk	4	8,2	2,4
Pinang	30,55	44,17	4,63
Aren	0	0	0
Pala	0	0	0
Kemiri	0	0	0

Keterangan : ¹ Tanaman Belum Menghasilkan
² Tanaman Menghasilkan
³ Tanaman Tidak Menghasilkan (Tanaman Rusak)

Sumber : Dinas Pertanian, Perikanan dan Peternakan Kabupaten Lebong Melalui Survei Pertanian Hortikultura

Tabel 5.2 Populasi Ternak/Unggas di Kecamatan Amen, 2018

(Ekor)

Jenis Ternak	Jumlah
(1)	(2)
Sapi Potong	10
Sapi Perah	0
Kerbau	15
Kambing	345
Domba	6
Ayam Ras Pedaging	5430
Ayam Kampung	2 787
Itik/Itik Manila	3 235
Angsa	8
Kelinci	5

Sumber : Dinas Pertanian, Perikanan dan Peternakan Kabupaten Lebong

Tabel 5.3 Jumlah Rumah Tangga Budidaya Perikanan dan Jenis Budidaya di Kecamatan Amen, 2018

(Rumah Tangga)

Jenis Usaha	Jumlah
(1)	(2)
Budidaya Laut	0
Tambak	0
Kolam	2
Keramba	0
Jaring Apung	0
Sawah/Mina Padi	36
Jumlah	38

Sumber : Dinas Pertanian, Perikanan dan Peternakan Kabupaten Lebong

Tabel 5.4 Produksi Usaha Budidaya Perikanan di Kecamatan Amen, 2018

(Ton)

Jenis Usaha	Produksi
(1)	(2)
Budidaya Laut	0
Tambak	325
Kolam	92
Keramba	0
Jaring Apung	0
Sawah/Mina Padi	233
Jumlah	650

Sumber : Dinas Pertanian, Perikanan dan Peternakan Kabupaten Lebong

Tabel 5.5 Jumlah Heler/Penggilingan Padi Menurut Menurut Desa/Kelurahan di Kecamatan Amen, 2018

(Buah)

Desa/Kelurahan	Jumlah
(1)	(2)
Amen	3
Nangai Tayau I	3
Nangai Tayau	3
Pyang Mbik	3
Sukau Mergo	1
Sungai Gerong	3
Sukau Rajo	2
Selebar Jaya	1
Talang Bunut	1
Garut	4
Jumlah	24

Sumber : Kantor Kecamatan Amen

<https://lebongkab.bps.go.id>

BAB

6

**Perindustrian,
Pertambangan
&
Energi**



Sampai Tahun 2018, semua rumah di Kecamatan Amen sudah dialiri listrik PLN

Pada Tahun 2018 tercatat ada satu tambang batu kali di Kecamatan Amen



PERINDUSTRIAN, PERTAMBANGAN DAN ENERGI

6.1 Perindustrian

Sektor industri merupakan salah satu sektor yang juga mendukung peningkatan perekonomian. Sektor industri yang dikembangkan masyarakat di Kecamatan Amen pada umumnya tergolong industri mikro. Pada tahun 2018 tercatat ada 48 perusahaan di Kecamatan Amen .

6.2 Pertambangan

Keseluruhan desa di Kecamatan Amen dialiri oleh sungai seperti Sungai Ketahun, Sungai Kotok, Sungai Amen dan Irigasi Cendam. Selain digunakan untuk pertanian dan kehidupan sehari-hari, banyak juga masyarakat yang memanfaatkan sungai untuk melakukan kegiatan penggalian tradisional, tercatat pada tahun 2018 terdapat 1 penggalian Batu Koral di Kecamatan Amen.

6.3 Energi

Listrik merupakan salah satu sumber energi mendasar bagi masyarakat. Sampai Tahun 2018 seluruh desa di Kecamatan Amen sudah mendapatkan pasokan listrik yang memadai. Pendistribusian listrik hingga ketinggian keluarga/rumah di Kecamatan Amen masih terus diupayakan dan ditingkatkan oleh pemerintahan daerah melalui

Perusahaan Listrik Negara (PLN) Cabang Muara Aman Kabupaten Lebong.

Sedangkan untuk bahan bakar, sebagian besar masyarakat di Kecamatan Amen menggunakan LPG, namun sebagian kecil masyarakat masih ada yang menggunakan kayu bakar.

<https://lebongkab.bps.go.id>

Tabel 6.1 Jumlah Lokasi dan Komoditas Utama Kegiatan Pertambangan dan Penggalian di Kecamatan Amen, 2018

(Buah)

Penggalian	Jumlah
(1)	(2)
Pasir	-
Batu Kali	-
Batu Koral	1
Batu Gunung	-
Tanah Liat	-
Tanah Urug	-

Sumber : Dinas Penanaman Modal dan Pelayanan Terpadu Satu Pintu Kabupaten Lebong

<https://lebongkab.bps.go.id>

BAB

7

**Perdagangan
Transportasi
&
Komunikasi**



Taukah Anda?

Berdasarkan Pendataan Podest 2018, semua desa di Kecamatan Amen sudah mendapat sinyal 3G

PERDAGANGAN, TRANSPORTASI DAN KOMUNIKASI

7.1 Perdagangan

Perkembangan sektor perdagangan di Kecamatan Amen memiliki potensi yang cukup baik. Hal ini didukung dengan jarak pusat ibukota kecamatan yang berdekatan dengan pusat perekonomian Kabupaten Lebong yaitu Pasar Muara Aman. Berdasarkan data dari Dinas Prindag, Koperasi, UKM Kabupaten Lebong, tahun 2017 terdapat 54 pedagang kecil yang berusaha di Kecamatan Amen. Dengan keberadaan para pedagang ini diharapkan dapat mendongkrak perekonomian masyarakat di Kecamatan Amen.

7.2 Transportasi, Komunikasi dan Pariwisata

Sampai tahun 2018 belum ada jalan Negara di Kecamatan Amen, tetapi ada lima desa yang dilewati jalan propinsi dan lima desa jalan Kabupaten.

Sampai tahun 2018 belum ada kantor Pos ataupun Kantor pos Pembantu di Kecamatan Amen, namun masyarakat tidak mengalami kesulitan untuk mengakses Kantor Pos karena jarak Kantor Pos dari Kecamatan Amen tidak terlalu jauh, hanya berjarak kurang lebih 1 km dari kantor camat Amen.

Letak Kecamatan Amen yang berupa hamparan, sebagian besar wilayahnya berupa areal persawahan dan perumahan. Dilihat

dari potensi wisatanya, Kecamatan Amen bukanlah wilayah yang memiliki objek wisata. Namun meskipun bukan wilayah pariwisata, di Kecamatan Amen terdapat 3 hotel dengan jumlah kamar 46 kamar dan 46 tempat tidur.

Berdasarkan data dari Kantor Camat Amen tahun 2018 terdapat beberapa benda cagar budaya yang juga tercatat di Kecamatan Uram Jaya dan Kecamatan Lebong Utara diantaranya Keramat Ulu Dues, Keramat Lebong/Ki Pandan dan Bangunan Peninggalan Belanda. Diharapkan pemerintah memberikan perhatian serius terhadap Benda-benda Cagar Budaya karena memiliki nilai sejarah yang tinggi.

Tabel 7.1 Jumlah Pedagang Menurut Jenisnya di Kecamatan Amen, 2017*

Uraian	Jumlah
(1)	(2)
Pedagang Besar	0
Pedagang Menengah	0
Pedagang Kecil	54

Sumber : Dinas Perindag, Koperasi dan UKM Kabupaten Lebong

Tabel 7.2 Objek Wisata dan Cagar Budaya di Kecamatan Amen, 2018

Uraian	Jumlah	Keterangan
(1)	(2)	(3)
Objek Wisata	0	
Cagar Budaya*	3	1. Keramat Ulau Dues 2. Keramat Lebong/Ki Pandan 3. Bangunan Peninggalan Belanda

*juga tercatat di Kecamatan Lebong Utara dan Uram Jaya

Sumber : Kantor Camat Amen

Tabel 7.3 Jumlah Kelompok Kesenian di Kecamatan Amen, 2018

(Kelompok)

Uraian	Jumlah
(1)	(2)
Sanggar	2
Musik	-
Orgen Tunggal	1
Lainnya	-

Sumber : Kantor Camat Amen

Tabel 7.4 Jumlah Base Traseiver Station (BTS) di Kecamatan Amen, 2018

Uraian	Jumlah
(1)	(2)
BTS	2
BTS Tambahan	0
BTS Pembantu	0

Sumber : Dinas Kominfo, Statistik dan Persandian Kabupaten Lebong

BAB 8

Keuangan



Jumlah Wajib Pajak : 2.756



Target Penerimaan Pajak : Rp 77.570.276,-



Realisasi Penerimaan : Rp 57.340.607

Persentase Penerimaan Pajak di Kecamatan Amen, 2014-2018

50,50



2014

43,20



2015

63,97



2016

83,50



2017

73,90



2018



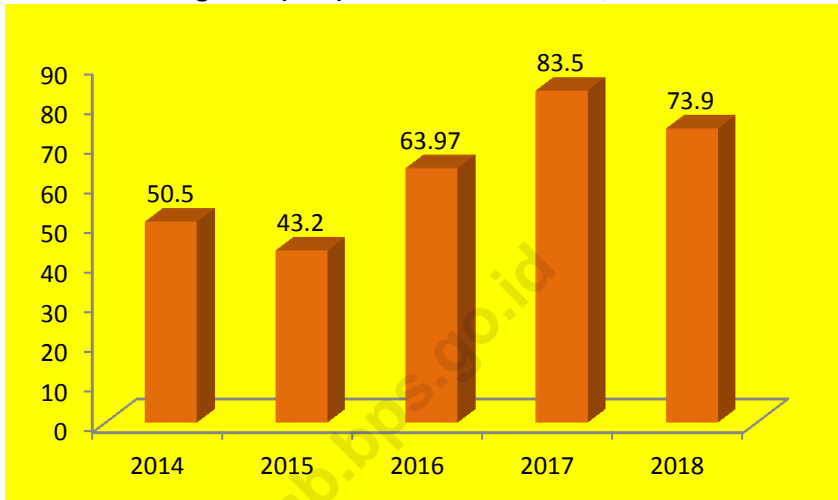
KEUANGAN

8.1 Keuangan

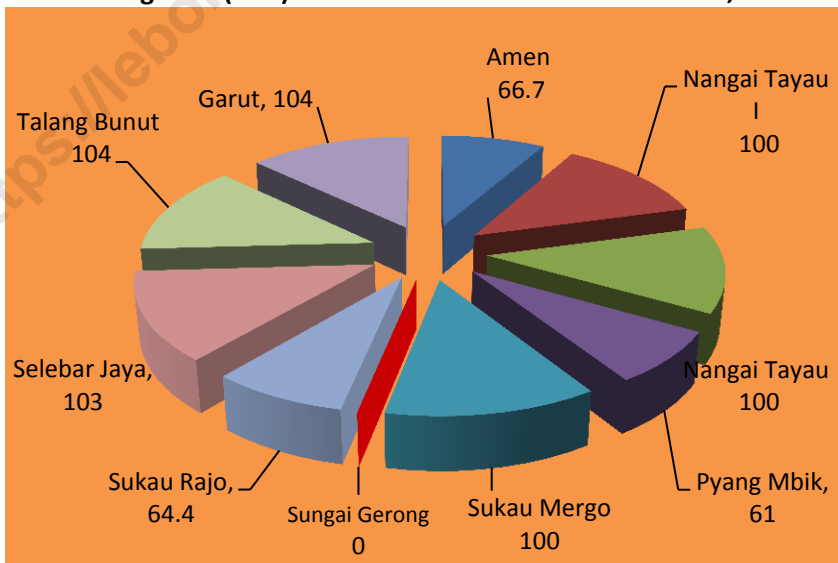
Salah satu sumber Pendapatan Asli Daerah (PAD) berasal dari penerimaan Pajak Bumi dan Bangunan (PBB). Tahun 2018 jumlah wajib pajak di Kecamatan Amen tercatat sebanyak 2.657 wajib pajak. Dengan target penerimaan PBB sebesar Rp 77.570.276,- dan realisasi penerimaan pajak mencapai Rp 57.340.607,- atau sekitar 73,9 persen. Secara umum realisasi penerimaan PBB tahun 2018 mengalami penurunan dibanding realisasi penerimaan tahun 2017 yang sudah mencapai 83,5 persen. Desa Garut dan Talang Bunut adalah desa dengan realisasi penerimaan pajak tertinggi yaitu mencapai 104,0 persen. Sedangkan Desa Sungai Gerong merupakan desa dengan realisasi penerimaan pajak terendah yaitu 0 persen.

Tentunya dibutuhkan kerjasama antara pemerintah daerah dengan aparat desa untuk meyosialisasikan dan mendorong masyarakat memiliki kesadaran tinggi akan pentingnya membayar pajak. Karena salah satu sumber dana pembangunan daerah berasal dari penerimaan pajak dari masyarakat.

Gambar 8.1 Persentase Realisasi Penerimaan Pajak Bumi dan Bangunan (PBB) di Kecamatan Amen, 2014-2018



Gambar 8.2 Persentase Realisasi Penerimaan Pajak Bumi dan Bangunan (PBB) menurut Desa di Kecamatan Amen, 2018



Tabel 8.1 Target dan Realisasi Pajak Bumi dan Bangunan di Kecamatan Amen, 2014-2018

(Rupiah)

Tahun	Target	Realisasi	
		(Rp)	%
(1)	(2)	(3)	(4)
2014	40.156.666	20.287.557	50,50
2015	73.597.343	31.793.435	43,2
2016	76.081.042	48.667.566	63,97
2017	76.235.991	63.679.314	83,5
2018	77.570.276	57.340.607	73,9

Sumber : Badan Keuangan Daerah Kabupaten Lebong

Tabel 8.2 Target dan Realisasi Pajak Bumi dan Bangunan menurut Desa di Kecamatan Amen, 2018

Desa	Target	Realisasi	
		(Rp)	%
(1)	(2)	(3)	(4)
Amen	26.688.453	17.806.137	66,7
Nangai Tayau I	3.105.566	3.105.566	100,0
Nangai Tayau	5.865.136	5.865.136	100,0
Pyang Mbik	9.166.777	5.591.737	61,0
Sukau Mergo	4.982.756	4.982.756	100,0
Sungai Gerong	5.825.797	0	0,0
Sukau Rajo	7.008.063	4.514.213	64,4
Selebar Jaya	5.090.197	5.244.093	103,0
Talang Bunut	4.113.302	4.277.822	104,0
Garut	5.724.229	5.953.147	104,0

Sumber : Badan Keuangan Daerah Kabupaten Lebong

DATA

MENCERDASKAN BANGSA



**BADAN PUSAT STATISTIK
KABUPATEN LEBONG**

*Jl. Raya Komplek Perkantoran Jalur Dua Tubei
Telp. (0732)2200032*

Website : lebongkab.bps.go.id; e-mail : bps1707@bps.go.id