

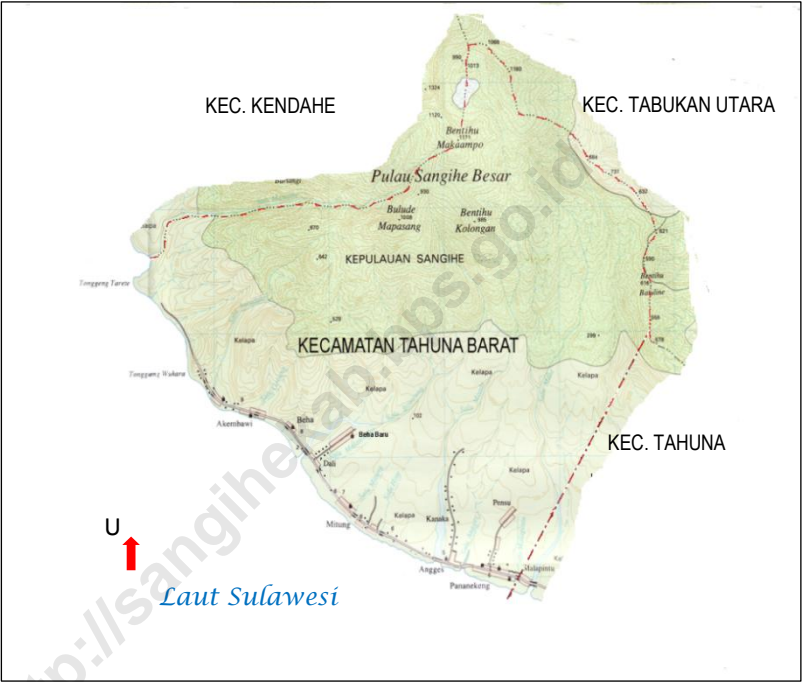
TAHUNA BARAT DALAM ANGKA

Tahuna Barat In Figures

2011

<http://sangihekab.go.id>

PETA KECAMATAN TAHUNA BARAT





STENLY W.O. TICOALU, SSTP.MSi
CAMAT TAHUNA BARAT



**CAMAT
KECAMATAN TAHUNA BARAT**

KATA SAMBUTAN

Saya menyambut gembira atas penerbitan buku “Tahuna Barat Dalam Angka Tahun 2011”. Dengan adanya publikasi ini, maka kita memiliki sumber data yang tepat dan sama sebagai potret Kecamatan Tahuna Barat. Oleh karenanya, publikasi ini dapat dimanfaatkan sebagai bagian dari kebutuhan rencana dan perencanaan secara sistematis, menyeluruh dan terpadu.

Saya menyampaikan banyak terima kasih kepada Koordinator Statistik Kecamatan Tahuna Barat yang telah berupaya secara sungguh - sungguh dan kepada semua pihak yang telah membantu serta memberikan sumbangan pikiran dan tenaga sehingga publikasi ini dapat diselesaikan.

Harapan saya agar publikasi ini tetap terwujud secara berkesinambungan sehingga kita senantiasa memiliki persepsi dan interpretasi data yang benar dan sama sekaligus dapat diinformasikan kepada masyarakat dan Instansi yang memerlukannya.

Kolongan Mitung, September 2011

Camat Tahuna Barat

Stenly W.O. Ticoalu, SSTP.MSi

NIP. 19781025 199711 1 001

KATA PENGANTAR

Dengan memanjatkan puji syukur kehadiran Tuhan Yang Maha Esa, publikasi “Tahuna Barat Dalam Angka 2011” yang merupakan tugas pokok Koordinator Statistik Kecamatan telah dapat kami selesaikan.

Publikasi ini menyajikan data secara komprehensif dari berbagai bidang, dimaksudkan untuk memberi gambaran tentang keadaan geografi, pemerintahan, ciri-ciri keadaan sosial dan perekonomian Kecamatan Tahuna Barat.

Pada kesempatan ini kami ucapkan banyak terimakasih kepada Bapak Camat Tahuna Barat atas perhatian yang diberikan untuk penerbitan publikasi ini.

Kepada semua pihak, baik instansi pemerintah maupun swasta yang telah memberikan bantuan sehingga terwujudnya publikasi ini, kami sampaikan penghargaan dan ucapan terimakasih.

Disadari bahwa publikasi ini masih banyak kekurangannya, karena itu saran dan kritik dari berbagai pihak untuk perbaikan publikasi ini sangat kami hargai.

Semoga penyajian data statistik ini bermanfaat bagi kita semua.

Kolongan Mitung, September 2011

Koordinator Statistik
Kecamatan Tahuna Barat

D. Makasangkil
NIP. 195808141980011001

DAFTAR ISI / CONTENTS

Hal. / Page

Peta	ii
Foto Camat	iii
Kata Sambutan	iv
Kata Pengantar	v
Daftar Isi	vi
Daftar Tabel	vii
Daftar Gambar	xii
BAB I Keadaan Geografis	1
BAB II Pemerintahan	6
BAB III Penduduk dan Ketenagakerjaan	11
BAB IV Sosial, Pendidikan, Kesehatan dan Sosial Lainnya	23
BAB V Pertanian	47
BAB VI Industri, Pertambangan dan Energi	61
BAB VII Perdagangan	68
BAB VII Transportasi, Komunikasi dan Pariwisata	71
BAB IX Keuangan dan Harga-harga	82

DAFTAR TABEL / LIST OF TABLES

1. Keadaan Geografis		
1.1.	Letak Geografis Kecamatan Tahuna Barat 2010	3
1.2.	Luas Kelurahan Kecamatan Tahuna Barat 2010	4
1.3.	Keadaan Topografi, Geologi dan Hidrologi di Kecamatan Tahuna Barat 2010	5
2. Pemerintahan		
2.1.	Pejabat yang pernah memerintah di Kecamatan Tahuna Barat s.d. 2010	7
2.2.	Komposisi Personil Kantor Camat Tahuna Barat 2010	8
2.3.	Nama Kepala Kelurahan dan Sekretaris Kelurahan di Kecamatan Tahuna Barat 2010	9
2.4.	Tipe Desa/Kelurahan, Status dan jumlah RT di Kecamatan Tahuna Barat 2010	10
3. Penduduk dan Ketenagakerjaan		
3.1.	Jumlah Penduduk, Luas dan Kepadatan Penduduk di Kecamatan Tahuna Barat 2010	14
3.2.	Penduduk menurut jenis Kelamin di Kecamatan Tahuna Barat 2010	15
3.3.	Penduduk Menurut Jenis Kelamin di Kecamatan Tahuna Barat 2010	16
3.4.	Jumlah RT, Penduduk dan Penduduk per Rumah Tangga di Kecamatan Tahuna Barat 2010	17
3.5.	Penduduk menurut Jenis Kelamin dan Kewarganegaraan di Kecamatan Tahuna Barat 2010	18
3.6.	Banyaknya Kelahiran, Kematian dan Perpindahan Penduduk Di Kecamatan Tahuna Barat 2010	19
3.7.	Banyaknya Pegawai Negari Sipil Menurut Golongan di Kecamatan Tahuna Barat 2010	20

3.8.	Banyaknya Penduduk Menurut Mata Pencaharian di Kecamatan Tahuna Barat 2010	21
4. Sosial, Pendidikan, Kesehatan dan Sosial Lainnya		
4.1.	Banyaknya TK, Guru dan Murid di Kecamatan Tahuna Barat 2010	25
4.2.	Banyaknya SD, Guru dan Murid di Kecamatan Tahuna Barat 2010	26
4.3.	Banyaknya Gedung SD, Ruang Kelas dan Kelas di Kecamatan Tahuna Barat 2010	27
4.4.	Banyaknya Murid SD Menurut Kelas di Kecamatan Tahuna Barat 2010	28
4.5.	Banyaknya SLTP, Guru dan Murid di Kecamatan Tahuna Barat 2010	29
4.6.	Banyaknya Gedung SLTP, Ruang Kelas dan Kelas di Kecamatan Tahuna Barat 2010	38
4.7.	Banyaknya Murid SLTP Menurut Kelas di Kecamatan Tahuna Barat 2010	31
4.8.	Banyaknya Rumah Sakit, Puskesmas dan Balai Pengobatan di Kecamatan Tahuna Barat 2010	32
4.9.	Banyaknya Tenaga Kesehatan di Kecamatan Tahuna Barat 2010.....	33
4.10.	Banyaknya Posyandu, Apotik dan Toko Obat di Kecamatan Tahuna Barat 2010	34
4.11.	Hasil Imunisasi di Kecamatan Tahuna Barat 2010	35
4.12.	Jumlah Target dan Hasil Imunisasi di Kecamatan Tahuna Barat 2010	36
4.13.	Banyaknya Klinik KB, Tenaga Medis, Tenaga PLKB dan PUS di Kecamatan Tahuna Barat 2010	37
4.14.	Banyaknya Akseptor Aktif Menurut Alat Kontrasepsi di Kecamatan Tahuna Barat 2010	38

4.15.	Banyaknya Pencapaian KB di Kecamatan Tahuna Barat 2010	40
4.16.	Banyaknya Penduduk Menurut Agama yang di anutnya di Kecamatan Tahuna Barat 2010	42
4.17.	Banyaknya Tempat Ibadah di Kecamatan Tahuna Barat 2010	44
4.18.	Banyaknya Bangunan Rumah Berdasarkan Jenisnya di Kecamatan Tahuna Barat 2010	46
5.	Pertanian	
5.1.	Luas Panen, Produksi dan Rata-rata Produksi Padi Ladang di Kecamatan Tahuna Barat 2010 *	49
5.2.	Luas Panen, Produksi dan Rata-rata Produksi Jagung di Kecamatan Tahuna Barat 2010 *	50
5.3.	Luas Panen, Produksi dan Rata-rata Produksi Ubi Kayu di Kecamatan Tahuna Barat 2010 *	51
5.4.	Luas Panen, Produksi dan Rata-rata Produksi Ubi Jalar di Kecamatan Tahuna Barat 2010 *	52
5.5.	Luas Panen, Produksi dan Rata-rata Produksi Sayur-sayuran di Kecamatan Tahuna Barat 2010 *	53
5.6.	Luas Panen, Produksi dan Rata-rata Produksi Sayur-sayuran di Kecamatan Tahuna Barat 2010 *	54
5.7.	Luas Panen, Produksi dan Produktifitas Buah-buahan di Kecamatan Tahuna Barat 2010 *	55
5.8.	Luas Areal Perkebunan Rakyat per Jenis Tanaman di Kecamatan Tahuna Barat 2010 *	56
5.9.	Produksi Perkebunan Rakyat per Jenis Tanaman di Kecamatan Tahuna Barat 2010 *	57
5.10.	Luas Areal Perkebunan Rakyat per Jenis Tanaman di Kecamatan Tahuna Barat 2010 *	58
5.11.	Banyaknya Pohon Tanaman Perkebunan Rakyat per Jenis Tanaman di Kecamatan Tahuna Barat 2010 *	59

5.12.	Produksi Kayu Pertukangan di Kecamatan Tahuna Barat 2010 *	60
5.13.	Banyaknya Populasi Ternak Menurut Jenisnya di Kecamatan Tahuna Barat 2010	61
5.14.	Banyaknya Populasi Unggas Menurut Jenisnya di Kecamatan Tahuna Barat 2010	62
6.	Industri, Pertambangan dan Energi	
6.1.	Banyaknya Usaha Industri Kecil dan Kerajinan Rumah Tangga Di Kecamatan Tahuna Barat 2010	64
6.2.	Banyaknya Pelanggan Listrik Menurut Jenis Pelanggan di Kecamatan Tahuna Barat 2010	66
6.3.	Banyaknya Pelanggan Air Minum Menurut Jenis Pelanggan di Kecamatan Tahuna Barat 2010	67
7.	Perdagangan	
7.1.	Banyaknya Pasar, Toko, Warung dan Los di Kecamatan Tahuna Barat 2010	69
7.2.	Banyaknya Hotel/Penginapan, Asrama/Kost dan Restoran/Rumah Makan di Kecamatan Tahuna Barat 2010	70
8.	Transportasi, Komunikasi dan Pariwisata	
8.1.	Keadaan Jalan Menurut Lapisan Permukaan dan Jenis Jalan di Kecamatan Tahuna Barat 2010	72
8.2.	Keadaan Jalan Menurut Permukaan dan Jenis Jalan di Kecamatan Tahuna Barat 2010	74
8.3.	Panjang dan Jumlah Jembatan Menurut Konstruksi di Kecamatan Tahuna Barat 2010	76
8.4.	Banyaknya Kendaraan Bermotor dan Tidak Bermotor Menurut Jenisnya di Kecamatan Tahuna Barat 2010	78
8.5.	Banyaknya Sarana Komunikasi di Kecamatan Tahuna Barat 2010	80

9. Keuangan dan Harga-harga	
9.1. Target dan Realisasi PBB di Kecamatan Tahuna Barat 2010.....	82
9.2. Banyaknya Koperasi Menurut Jenisnya di Kecamatan Tahuna Barat 2010	83
9.3. Harga Rata-rata Sembilan Bahan Pokok di Kecamatan Tahuna Tahuna Barat 2010	85

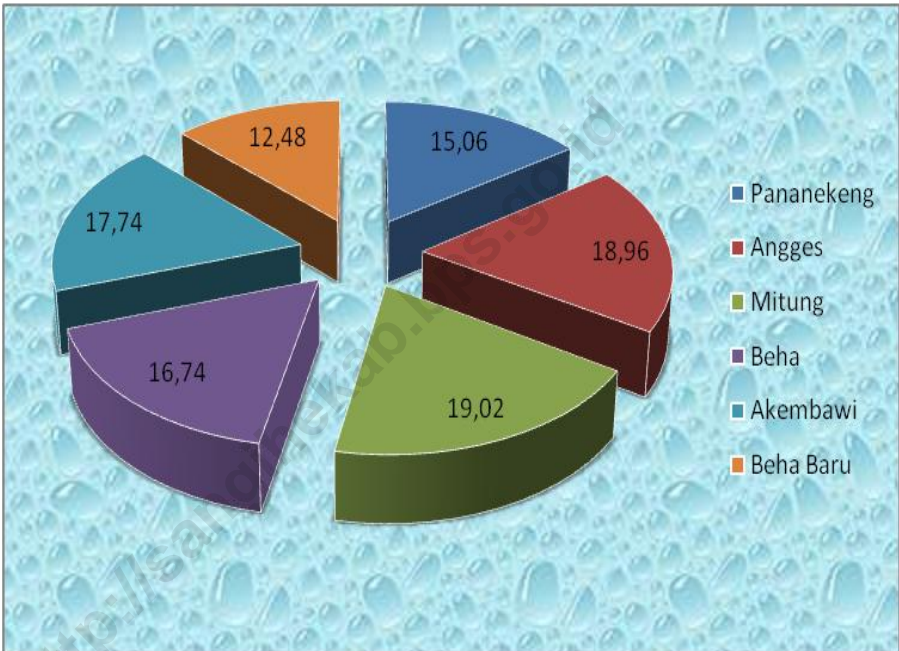
<http://sangihekab.bps.go.id>

DAFTAR GAMBAR / LIST OF PICTURES

Gambar 1.1.	Persentase Luas Wilayah per Kelurahan di Kecamatan Tahuna Barat 2010	2
Gambar 3.1.	Jumlah Penduduk Menurut Jenis Kelamin di Kecamatan Tahuna Barat 2010	13
Gambar 3.2.	Banyaknya Penduduk Menurut Mata Pencaharian di Kecamatan Tahuna Barat 2010	13

<http://sangihekab.bps.go.id>

Gambar 1.1. Persentase Luas Wilayah per Kelurahan di Kecamatan Tahuna Barat, 2010



Tabel : 1.1.	Letak Geografis				
	Kecamatan Tahuna Barat				
	2010				
A. Kecamatan Tahuna Barat Terletak Antara :					
	30 ⁰ 37' 30"		Lintang Utara		
	125 ⁰ 26' 16"		Bujur Timur		
B. Kecamatan Tahuna Barat Berbatasan Langsung dengan :					
	Sebelah Utara		:	Kecamatan Tabukan Utara	
	Sebelah Timur		:	Kecamatan Tahuna	
	Sebelah Selatan		:	Laut Sulawesi	
	Sebelah Barat		:	Kecamatan Kendahe	
C. Jarak Ibukota Kecamatan ke Ibukota Propinsi : 142 Mil Laut					
Jarak Ibukota Kecamatan ke Ibukota Kabupaten : 9 Km					
Jarak Ibukota Kecamatan ke Kelurahan :					
< Ibukota Kecamatan >					
Kolongan Mitung	-	Pananekeg	:	3	Km
	-	Angges	:	2,3	Km
	-	Mitung	:	0,4	Km
	-	Beha	:	0,7	Km
	-	Akembawi	:	1,9	Km
	-	Beha Baru	:	1,4	Km

Tabel : 1.2.	Luas Kelurahan	
	Di Kecamatan Tahuna Barat	
	2010	
Kelurahan	Luas (Km ²)	Persentase (%)
[1]	[2]	[3]
1. Pananekeng	6,58	15.06
2. Angges	8,28	18.96
3. Mitung	8,31	19,02
4. Beha	7,31	16,74
5. Akembawi	7,75	17,74
6. Beha Baru	5,45	12,48
	43,68	100

Sumber : Badan Pertanahan Nasional Kabupaten Kepulauan Sangihe
(Dikutip dari Sangihe Dalam Angka)

Tabel : 1.3. Keadaan Topografi, Geologi dan Hidrologi Kecamatan Tahuna Barat 2010		
A. Topografi		
Kelurahan	Luas (Km ²)	Persentase (%)
[1]	[2]	[3]
0 - 2	-	-
2 -15	-	-
15 - 40	-	-
> 40	-	-
B. Geologi		
Nama Gunung	Tinggi (M)	Keterangan
[1]	[2]	[3]
Gunung Awu	1.784	Aktif
C. Hidrologi		
Nama Sungai	Panjang (M)	Keterangan
[1]	[2]	[3]
Sungai Angges	± 5000	
Sungai Moade	± 5000	
Sungai Malatengko	± 2350	Sungai Kering
Sungai Buwung	± 5000	
Sungai Saludakele	± 5500	
Sungai Meti	± 5000	

Sumber : Kantor Camat Tahuna Barat

<http://sangihekab.bps.go.id>

Tabel : 2.1.	Pejabat yang Pernah Memerintah	
	Di KecamatanTahuna Barat	
	s.d 2010	
Nama Pejabat	Jabatan	Tahun
[1]	[2]	[3]
1. S.J.B. MAKAGANSA, S.IP	Camat	2005 – 2009
2. Drs. D.A.M. MANDAK, ME	Camat	2009 – 2010
3. STENLY. W.O. TICOALU, SSTP MSi	Camat	2010 - sekarang

Sumber : Kantor Camat Tahuna Barat

Tabel : 2.2.	Komposisi Personil Kantor Camat	
	Di Kecamatan Tahuna Barat	
	2010	
Nama	Pangkat/ Golongan	Jabatan
[1]	[2]	[3]
1. Stenly. W.O. Ticoalu, SSTP MSi	III/d	Camat
2. Asnani Markus, S.IP	III/d	Sekcam
3. Drs. A. Kakampu	III/c	Kasie. PMK
4. M. Woinalang, SPd	III/c	Kasie. Yanum
5. D. Mandalika	III/b	Kasie. Pemerintahan
6. J. Lahopang, S.Sos	III/b	Kasie. KesSos
7. A. Ambat	III/b	Kasie. Trantib
8. Herman .M. Manabung	III/a	Staf Pelaksana
9. Denny K. Abram, SH	III/a	Staf Pelaksana
10. Diana .E. Pangandaheng	II/d	Bendahara
11. Tasliyati Sabari, Amd.KP	II/c	Staf Pelaksana
12. Adelin Tempomona	II/b	Staf Pelaksana
13. Josep Sinadia	I/c	Staf Pelaksana

Sumber : Kantor Camat Tahuna Barat

Tabel : 2.3.	Nama Kepala Kelurahan dan Sekretaris Kelurahan	
	Di Kecamatan Tahuna Barat	
	2010	
Kelurahan	Nama Kepala Kelurahan	Nama Sekretaris Kelurahan
[1]	[2]	[3]
1. Pananekeng	Jhon .G.M. Seba	G. Tadete, SSTP
2. Angges	O. R. Winowoda, SSTP	E.R. Zakarias, SAP
3. Mitung	H. Serang, S.Sos	-
4. Beha	H.S. Lahinda, S.IP	-
5. Akembawi	M. Sasiang, S.I.P	J. Budiman
6. Beha Baru	M. Lahopang	-

Sumber : Kantor Camat Tahuna Barat

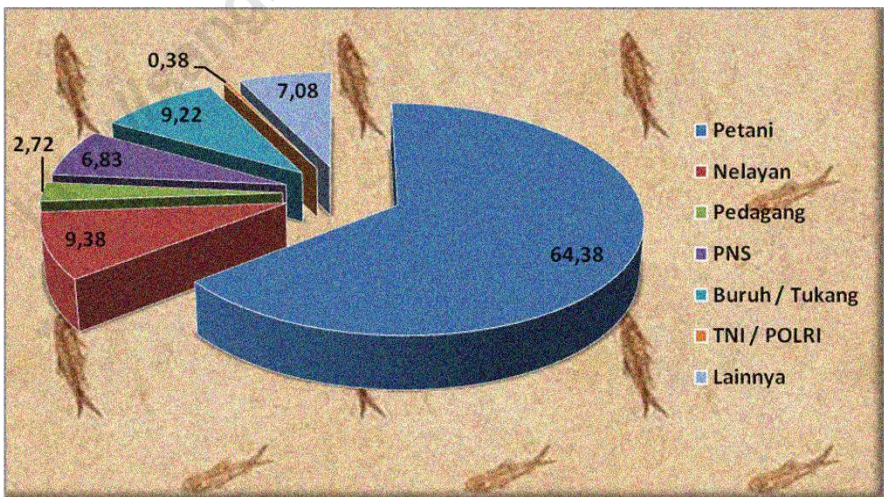
Tabel : 2.4.	Status Kelurahan, dan Jumlah RT	
	Di Kecamatan Tahuna Barat	
	2010	
Kelurahan	Status Swadaya/ Swakarya/Swasembada	Jumlah RT
[1]	[2]	[3]
1. Pananekeng	Swakarya	6
2. Angges	Swakarya	5
3. Mitung	Swakarya	6
4. Beha	Swakarya	7
5. Akembawi	Swakarya	9
6. Beha Baru	Swakarya	7

Sumber : Kantor Camat Tahuna Barat

<http://sangihekab.bps.go.id>

Gambar : 3.1. Jumlah Penduduk Menurut Jenis Kelamin di Kecamatan Tahuna Barat 2010

Gambar 3.2. Banyaknya Penduduk Menurut Mata Pencaharian di Kecamatan Tahuna Barat 2010



Penduduk dan Ketenagakerjaan

Tabel : 3.1.		Jumlah Penduduk, Luas, dan Kepadatan Penduduk			
		Di Kecamatan Tahuna Barat			
		2010			
Kelurahan	Jumlah Penduduk	%	Luas (Km ²)	%	Kepadatan (Jiwa/Km ²)
[1]	[2]	[3]	[4]	[5]	[6]
1. Pananekeng	1.105	19,18	6,58	15,06	168
2. Angges	843	15,01	8,28	18,96	102
3. Mitung	749	13,34	8,31	19,02	90
4. Beha	794	14,13	7,31	16,74	108
5. Akembawi	1.404	25,00	7,75	17,74	181
6. Beha Baru	749	13,34	5,54	12,48	137
2010	5.644	100	43,68	100	129
2009	5.625		43,68		128

Sumber : Kantor Camat Tahuna Barat

Tabel : 3.2.	Penduduk Menurut Jenis Kelamin		
	Di Kecamatan Tahuna Barat		
	2010		
Kelurahan	Penduduk		Jumlah
	Laki-Laki	Perempuan	
[1]	[2]	[3]	[4]
1. Pananekeng	538	567	1.105
2. Angges	423	420	843
3. Mitung	380	369	749
4. Beha	380	414	794
5. Akembawi	721	683	1.404
6. Beha Baru	376	373	749
2010	2.818	2.826	5.644
2009	2.828	2.797	5.625

Sumber : Kantor Camat Tahuna Barat

Tabel : 3.3.	Penduduk Menurut Jenis Kelamin dan Sex Ratio			
	Di Kecamatan Tahuna Barat			
	2010			
Kelurahan	Penduduk		Jumlah	Sex Ratio
	Laki-Laki	Perempuan		
[1]	[2]	[3]	[4]	[5]
1. Pananekeng		567	1.105	94,88
2. Angges	423	420	843	100,71
3. Mitung	538	69	749	102,98
4. Beha	380	414	794	91,78
5. Akembawi	721	683	1.404	6105,
6. Beha Baru	376	373	749	100,80
2010	2.818	2.826	5.644	99,71
2009	2.828	2.797	5.625	101,10

Sumber : Kantor Camat Tahuna Barat

Tabel : 3.4.	Jumlah RT, Penduduk dan Penduduk per Rumah Tangga			
	Di Kecamatan Tahuna Barat			
	2010			
Kelurahan	Jumlah RT	Rumah Tangga	Penduduk	Penduduk Per Rumah Tangga
[1]	[2]	[3]	[4]	[5]
1. Pananekeng	6	296	1.105	4
2. Angges	5	225	843	4
3. Mitung	6	192	749	4
4. Beha	7	190	794	4
5. Akembawi	9	360	1.404	4
6. Beha Baru	7	189	749	4
2010	40	1.452	5.644	4

Sumber : Kantor Camat Tahuna Barat

Penduduk dan Ketenagakerjaan

Tabel : 3.5.	Penduduk Menurut Jenis Kelamin dan Kewarganegaraan					
	Di Kecamatan Tahuna Barat					
	2010					
Kelurahan	WNA		Jumlah	WNI		Jumlah
	Laki - Laki	Perempuan		Laki - Laki	Perempuan	
[1]	[2]	[3]	[4]	[5]	[6]	[7]
1. Pananekeng	538	567	1.105	-	-	-
2. Angges	423	420	843	-	-	-
3. Mitung	380	369	749	-	-	-
4. Beha	380	414	794	-	-	-
5. Akembawi	721	683	1.404	-	-	-
6. Beha Baru	376	373	749	-	-	-
2010	2.818	2.826	5.644	-	-	-
2009	2.828	2.797	5.625	-	-	-

Sumber : Kantor Camat Tahuna Barat

Tabel : 3.6.	Banyaknya Kelahiran, Kematian dan Perpindahan Penduduk Di Kecamatan Tahuna Barat 2010			
Kelurahan	Kelahiran	Kematian	Perpindahan	
			Masuk	Keluar
[1]	[2]	[3]	[4]	[5]
1. Pananekeng	3	8	5	5
2. Angges	10	3	9	2
3. Mitung	6	5	20	10
4. Beha	4	6	21	2
5. Akembawi	3	13	6	13
6. Beha Baru	1	3	2	1
2010	27	38	63	33

Sumber : Kantor Camat Tahuna Bara

Tabel : 3.7.		Banyaknya Pegawai Negeri Sipil Menurut Golongan				
		Di Kecamatan Tahuna Barat				
		2010				
Dinas/Instansi/ Lembaga	IV	III	II	I	Jumlah	
[1]	[2]	[3]	[4]	[5]	[6]	
1. Kantor Camat	-	9	3	1	13	
2. Puskesmas/Pustu	-	5	20	-	25	
3. Sekolah Dasar	12	36	7	2	57	
4. SMPN	10	9	2	-	21	
5. Kantor Lurah Pananekeng	-	5	2	-	7	
6. Kantor Lurah Angges	-	5	2	-	7	
7. Kantor Lurah Mitung	-	5	1	-	6	
8. Kantor Lurah Beha	-	5	1	-	6	
9. Kantor Lurah Akembawi	-	5	2	-	7	
10. Kantor Lurah Beha Baru	-	6	-	-	6	
2010	22	90	40	3	155	

Sumber : Kantor Camat Tahuna Barat

Tabel : 3.8.	Banyaknya Penduduk Menurut Mata Pencaharian			
	Di Kecamatan Tahuna Barat			
	2010			
Kelurahan	Petani	Nelayan	Pedagang	PNS
[1]	[2]	[3]	[4]	[5]
1. Pananekeng	236	54	5	19
2. Angges	208	20	18	42
3. Mitung	125	13	9	14
4. Beha	124	30	12	48
5. Akembawi	405	51	22	27
6. Beha Baru	438	-	3	13
2010	1.536	168	59	163

Sumber : Kantor Camat Tahuna Barat

Tabel : 3.8.	Banyaknya Penduduk Menurut Mata Pencaharian			
	Di Kecamatan Tahuna Barat			
	2010			
Lanjutan				
Kelurahan	Buruh/Tukang	TNI/POLRI	Lainnya	Jumlah
[1]	[2]	[3]	[4]	[5]
1. Pananekeng	22	2	161	397
2. Angges	21	3	39	351
3. Mitung	20	-	25	203
4. Beha	12	2	16	244
5. Akembawi	89	1	14	609
6. Beha Baru	56	1	14	536
2010	220	9	169	2.340

Sumber : Kantor Camat Tahuna Barat

Tabel : 4.1.	Banyaknya TK, Guru dan Murid		
	Di Kecamatan Tahuna barat		
	2010		
Kelurahan	Sekolah	Guru	Murid
[1]	[2]	[3]	[4]
1. Pananekeng	1	2	22
2. Angges	1	2	16
3. Mitung	1	2	12
4. Beha	1	1	8
5. Akembawi	1	2	24
6. Beha Baru	1	1	8
2010	6	10	90

Sumber : Kantor Camat Tahuna Barat

Tabel : 4.2.	Banyaknya SD, Guru dan Murid					
	Di Kecamatan Tahuna Barat					
	2010					
Kelurahan	Sekolah		Guru		Murid	
	Negeri	Swasta	Negeri	Swasta	Negeri	Swasta
[1]	[2]	[3]	[4]	[5]	[6]	[7]
1. Pananekeng	-	1	-	8	-	137
2. Angges	1	-	9	-	80	-
3. Mitung	-	1	-	7	-	89
4. Beha	-	1	-	7	-	68
5. Akembawi	1	1	8	8	82	63
6. Beha Baru	1	-	8	-	75	-
2010	3	4	25	30	237	357

Sumber : Kantor UPTD Dinas DIKPORA Kecamatan Tahuna

Tabel : 4.3. Banyaknya Gedung SD, Ruang Kelas dan Kelas Di Kecamatan Tahuna Barat 2010						
Kelurahan	Gedung		Ruang Kelas		Kelas	
	Negeri	Swasta	Negeri	Swasta	Negeri	Swasta
[1]	[2]	[3]	[4]	[5]	[6]	[7]
1. Pananekeng	-	1	-	6	-	6
2. Angges	1	-	6	-	6	-
3. Mitung	-	1	-	6	-	6
4. Beha	-	1	-	6	-	6
5. Akembawi	1	1	6	6	6	6
6. Beha Baru	1	-	6	-	6	-
2010	3	4	18	24	18	24

Sumber : Kantor UPTD Dinas DIKPORA Kecamatan Tahuna

Tabel : 4.4. Banyaknya Murid SD Menurut Kelas Di Kecamatan Tahuna Barat 2010							
Kelurahan	Kelas						Jumlah
	I	II	III	IV	V	VI	
[1]	[2]	[3]	[4]	[5]	[6]	[7]	[8]
1. Pananekeng	30	23	20	25	18	21	137
2. Angges	22	10	11	12	14	11	80
3. Mitung	15	22	14	10	19	9	89
4. Beha	13	7	12	13	12	11	68
5. Akembawi	29	21	21	27	25	26	149
6. Beha Baru	14	12	12	15	8	14	75
2010	123	95	90	102	96	92	598

Sumber : Kantor UPTD Dinas DIKPORA Kecamatan Tahuna

Tabel : 4.5.	Banyaknya SLTP, Guru dan Murid					
	Di Kecamatan Tahuna Barat					
	2010					
Kelurahan	Sekolah		Guru		Murid	
	Negeri	Swasta	Negeri	Swasta	Negeri	Swasta
[1]	[2]	[3]	[4]	[5]	[6]	[7]
1. Pananekeng	-	-	-	-	-	-
2. Angges	-	-	-	-	-	-
3. Mitung	1	-	18	-	222	-
4. Beha	-	-	-	-	-	-
5. Akembawi	-	-	-	-	-	-
6. Beha Baru	-	-	-	-	-	-
2010	1	-	18	-	222	-

Sumber : Kantor UPTD Dinas DIKPORA Kecamatan Tahuna

Tabel : 4.6.	Banyaknya Gedung SLTP, Ruang Kelas dan Kelas Di Kecamatan Tahuna Barat 2010					
Kelurahan	Gedung		Ruang Kelas		Kelas	
	Negeri	Swasta	Negeri	Swasta	Negeri	Swasta
[1]	[2]	[3]	[4]	[5]	[6]	[7]
1. Pananekeng	-	-	-	-	-	-
2. Angges	-	-	-	-	-	-
3. Mitung	1	-	9	-	9	-
4. Beha	-	-	-	-	-	-
5. Akembawi	-	-	-	-	-	-
6. Beha Baru	-	-	-	-	-	-
2010	1	-	9	-	9	-

Sumber : Kantor UPTD Dinas DIKPORA Kecamatan Tahuna

Tabel : 4.7.	Banyaknya Murid SLTP Menurut Kelas			
	Di Kecamatan Tahuna Barat			
	2010			
Kelurahan	Kelas			Jumlah
	I	II	III	
[1]	[2]	[3]	[4]	[5]
1. Pananekeng	-	-	-	-
2. Angges	-	-	-	-
3. Mitung	63	67	92	222
4. Beha	-	-	-	-
5. Akembawi	-	-	-	-
6. Beha Baru	-	-	-	-
2010	63	67	92	222

Sumber : Kantor UPTD Dinas DIKPORA Kecamatan Tahuna

Tabel : 4.8.		Banyaknya Rumah Sakit, Puskesmas dan Balai Pengobatan					
		Di Kecamatan Tahuna Barat					
		2010					
Kelurahan	Rumah Sakit	Puskesmas			Balai Pengobatan		
		Umum	Pem bantu	Keliling	Umum	BKIA	Lainnya
[1]	[2]	[3]	[4]	[5]	[6]	[7]	[8]
1. Pananekeng	-	-	-	-	-	-	-
2. Angges	-	-	1	-	-	-	-
3. Mitung	-	1	-	-	-	-	-
4. Beha	-	-	1	-	-	-	-
5. Akembawi	-	-	1	-	-	-	-
6. Beha Baru	-	-	-	-	-	-	-
2010	-	1	3	-	-	-	-

Sumber : Kantor Camat Tahuna Barat

Tabel : 4.9.	Banyaknya Tenaga Kesehatan					
	Di Kecamatan Tahuna Barat					
	2010					
Kelurahan	Dokter	Dokter Gigi	Apoteker	Sarjana Kesehatan	Paramedis	Non Paramedis
[1]	[2]	[3]	[4]	[5]	[6]	[7]
1. Pananekeng	-	-	-	-	3	-
2. Angges	-	-	-	-	3	-
3. Mitung	2	-	-	-	5	1
4. Beha	-	-	-	-	3	-
5. Akembawi	-	-	-	-	1	-
6. Beha Baru	-	-	-	-	-	-
2010	2	-	-	-	15	1

Sumber : Kantor Camat Tahuna Barat

Tabel : 4.10.	Banyaknya Posyandu, Apotik dan Toko Obat		
	Di Kecamatan Tahuna Barat		
	2010		
Kelurahan	Posyandu	Apotik	Toko Obat
[1]	[2]	[3]	[4]
1. Pananekeng	2	-	-
2. Angges	1	-	-
3. Mitung	1	-	-
4. Beha	1	-	-
5. Akembawi	2	-	-
6. Beha Baru	1	-	-
2010	8	-	-

Sumber : Kantor Camat Tahuna Barat

Tabel : 4.11.	Hasil Imunisasi			
	Di Kecamatan Tahuna Barat			
	2010			
Kelurahan	BCG	DPT	Polio	Campak
[1]	[2]	[3]	[4]	[5]
1. Pananekeng	16	16	16	12
2. Angges	16	9	9	11
3. Mitung	14	14	14	16
4. Beha	4	4	4	7
5. Akembawi	13	10	10	17
6. Beha Baru	12	12	12	9
2010	75	65	65	72

Sumber : Puskesmas Kecamatan Tahuna Barat

Tabel : 4.12	Jumlah Target dan Hasil Imunisasi					
	Di Kecamatan Tahuna Barat					
	2010					
Kelurahan	TFH Ibu Hamil			TT Anak		
	Target	Hasil		Target	Hasil	
		I	II		I	II
[1]	[2]	[3]	[4]	[5]	[6]	[7]
1. Pananekeng	18	15	13	-	-	-
2. Angges	14	9	8	-	-	-
3. Mitung	11	17	16	-	-	-
4. Beha	13	4	4	-	-	-
5. Akembawi	21	10	9	-	-	-
6. Beha Baru	13	7	9	-	-	-
2010	90	62	59	-	-	-

Sumber : Puskesmas Kecamatan Tahuna Barat

Tabel : 4. 13.						
Banyaknya Klinik KB, Tenaga Medis, Tenaga PLKB dan PUS						
Di Kecamatan Tahuna Barat						
2010						
Kelurahan	Klinik KB	Tenaga Medis		Tenaga PLKB		PUS
		Medis	Paramedis	Medis	Paramedis	
[1]	[2]	[3]	[4]	[5]	[6]	[7]
1. Pananekeng	-	-	-	-	-	200
2. Angges	-	-	1	-	-	155
3. Mitung	-	-	-	-	-	134
4. Beha	-	-	1	-	-	116
5. Akembawi	-	-	1	-	-	173
6. Beha Baru	-	-	-	-	-	128
2010	-	-	3	-	-	906

Sumber : Kantor Camat Tahuna Barat

-

Tabel : 4.14.	Banyaknya Akseptor Aktif Menurut Alat Kontrasepsi			
	Di Kecamatan Tahuna Barat			
	2010			
Kelurahan	IUD	PIL	KONDOM	SUNTIK
[1]	[2]	[3]	[4]	[5]
1. Pananekeng	-	66	-	80
2. Angges	5	39	-	44
3. Mitung	3	40	-	36
4. Beha	6	17	1	41
5. Akembawi	4	48	1	40
6. Beha Baru	5	23	-	59
2010	23	233	2	300

Sumber : Kantor Camat Tahuna Barat

Tabel : 4.14.	Banyaknya Akseptor Aktif Menurut Alat Kontrasepsi			
	Di Kecamatan Tahuna Barat			
	2010			
Lanjutan				
Kelurahan	IMPL	Intraval	MOW	Jumlah
[1]	[2]	[3]	[4]	[5]
1. Pananekeng	25	-	2	173
2. Angges	21	-	3	112
3. Mitung	30	-	2	111
4. Beha	22	-	10	97
5. Akembawi	33	-	7	133
6. Beha Baru	10	-	3	100
2010	141	-	27	726

Sumber : Kantor Camat Tahuna Barat

Tabel : 4.15.	Banyaknya Pencapaian KB			
	Di Kecamatan Tahuna Barat			
	2010			
Bulan	IUD	PIL	Kondom	Suntik
[1]	[2]	[3]	[4]	[5]
Januari	22	258	2	282
Pebruari	22	258	2	282
Maret	22	264	3	283
April	22	264	3	283
Mei	23	264	3	283
Juni	23	261	3	283
Juli	23	258	3	286
Agustus	23	259	3	287
September	23	254	3	281
Oktober	23	233	2	300
November	23	233	2	300
Desember	23	233	2	300
2010	272	3.039	31	3.450

Sumber : Kantor Camat Tahuna Barat

Tabel : 4.15.	Banyaknya Pencapaian KB			
	Di Kecamatan Tahuna Barat			
	2010			
Lanjutan				
Bulan	IMPL	Intraval	MOW	Jumlah
[1]	[2]	[3]	[4]	[5]
Januari	119	-	27	710
Pebruari	120	-	27	711
Maret	123	-	27	722
April	124	-	27	723
Mei	125	-	26	724
Juni	129	-	26	725
Juli	130	-	26	726
Agustus	130	-	26	728
September	130	-	26	717
Oktober	141	--	27	726
November	141	-	27	726
Desember	141	-	27	726
2010	1.553	-	319	8.664

Sumber : Kantor Camat Tahuna Barat

Tabel : 4.16.		Banyaknya Penduduk Menurut Agama yang Dianutnya		
		Di Kecamatan Tahuna Barat		
		2010		
Kelurahan	Islam	Kristen	Katolik	
[1]	[2]	[3]	[4]	
1. Pananekeng	22	1.083	-	
2. Angges	8	835	-	
3. Mitung	10	739	-	
4. Beha	5	789	-	
5. Akembawi	42	1.361	1	
6. Beha Baru	1	748	-	
2010	88	5.555	1	

Sumber : Kantor Camat Tahuna Barat

Tabel : 4.16.	Banyaknya Penduduk Menurut Agama yang Dianutnya		
	Di Kecamatan Tahuna Barat		
	2010		
Lanjutan			
Kelurahan	Hindu	Budha	Jumlah
[1]	[2]	[3]	[4]
1. Pananekeng	-	-	1.105
2. Angges	-	-	843
3. Mitung	-	-	749
4. Beha	-	-	794
5. Akembawi	-	-	1.404
6. Beha Baru	-	-	749
2010	-	-	5.644

Sumber : Kantor Camat Tahuna Barat

Tabel : 4.17.		Banyaknya Tempat Ibadah		
		Di Kecamatan Tahuna Barat		
		2010		
Kelurahan	Masjid	Mushalla	Langgar	
[1]	[2]	[3]	[4]	
1. Pananekeng	-	-	-	
2. Angges	-	-	-	
3. Mitung	-	-	-	
4. Beha	-	-	-	
5. Akembawi	1	-	-	
6. Beha Baru	-	-	-	
2010	1	-	-	

Sumber : Kantor Camat Tahuna Barat

Tabel : 4.17.	Banyaknya Tempat Ibadah		
	Di Kecamatan Tahuna Barat		
	2010		
Lanjutan			
Kelurahan	Gereja	Pura	Vihara
[1]	[2]	[3]	[4]
1. Pananekeng	2	-	-
2. Angges	1	-	-
3. Mitung	2	-	-
4. Beha	2	-	-
5. Akembawi	3	-	-
6. Beha Baru	2	-	-
2010	12	-	-

Sumber : Kantor Camat Tahuna Barat

Tabel : 4.18.		Banyaknya Bangunan Rumah Berdasarkan Jenisnya		
		Di Kecamatan Tahuna Barat		
		2010		
Kelurahan	Rumah Permanen	Rumah Semi Permanen	Rumah Kayu	Rumah Bambu (Lainnya)
[1]	[2]	[3]	[4]	[5]
1. Pananekeng	22	196	49	36
2. Angges	54	142	20	-
3. Mitung	19	118	42	17
4. Beha	18	177	18	4
5. Akembawi	32	280	57	9
6. Beha Baru	17	107	69	-
2010	162	1.020	255	66

Sumber : Kantor Camat Tahuna Barat

<http://sangihekab.bps.go.id>

Tabel : 5.1.	LuasPanen, Produksi, dan Rata-rata ProduksiPadiLadang
	Di KecamatanTahun Barat
	2010*

Kelurahan	LuasPanen (Ha)	Produksi (Ton)	Rata-rata Produksi (Ton/Ha)
[1]	[2]	[3]	[4]
1. Pananekeng	-	-	-
2. Angges	-	-	-
3. Mitung	-	-	-
4. Beha	-	-	-
5. Akembawi	-	-	-
6. Beha Baru	-	-	-
2010*	12,00	18,00	1,50

Sumber : DinasPertaniandanKehutananKabupatenKepulauanSangihe
(DikutipdariSangiheDalamAngka 2011)

Tabel : 5.2.	LuasPanen, Produksi, dan Rata-rata ProduksiJagung
	Di KecamatanTahuna Barat
	2010*

Kelurahan	LuasPanen (Ha)	Produksi (Ton)	Rata-rata Produksi (Ton/Ha)
[1]	[2]	[3]	[4]
1. Pananekeng	-	-	-
2. Angges	-	-	-
3. Mitung	-	-	-
4. Beha	-	-	-
5. Akembawi	-	-	-
6. Beha Baru	-	-	-
2010*	22,00	88,00	4,00

Sumber : DinasPertaniandanKehutananKabupatenKepulauanSangihe
(DikutipdariSangiheDalamAngka 2011)

Tabel : 5.3.	LuasPanen, Produksi, dan Rata-rata ProduksiUbiKayu
	Di Kecamatan Tahuna Barat
	2010*

Kelurahan	LuasPanen (Ha)	Produksi (Ton)	Rata-rata Produksi (Ton/Ha)
[1]	[2]	[3]	[4]
1. Pananekeng	-	-	-
2. Angges	-	-	-
3. Mitung	-	-	-
4. Beha	-	-	-
5. Akembawi	-	-	-
6. Beha Baru	-	-	-
2010*	22,00	48,20	2,19

Sumber : Dinas Pertanian dan Kehutanan Kabupaten Kepulauan Sangihe
 (Dikutip dari Sangihe Dalam Angka 2011)

Tabel : 5.4.	LuasPanen, Produksi, dan Rata-rata ProduksiUbiJalar
	Di KecamatanTahuna Barat
	2010*

Kelurahan	LuasPanen (Ha)	Produksi (Ton)	Rata-rata Produksi (Ton/Ha)
[1]	[2]	[3]	[4]
1. Pananekeng	-	-	-
2. Angges	-	-	-
3. Mitung	-	-	-
4. Beha	-	-	-
5. Akembawi	-	-	-
6. Beha Baru	-	-	-
2010*	33,00	132,00	4,00

Sumber : Dinas Pertanian dan Kehutanan Kabupaten Kepulauan Sangihe
(Dikutip dari Sangihe Dalam Angka 2011)

Tabel : 5.5. Luas Panen, Produksi, dan Rata-rata Produksi Kacang Tanah Di Kecamatan Tahuna Barat 2010*

Kelurahan	Luas Panen (Ha)	Produksi (Ton)	Rata-rata Produksi (Ton/Ha)
[1]	[2]	[3]	[4]
1. Pananekeng	-	-	-
2. Angges	-	-	-
3. Mitung	-	-	-
4. Beha	-	-	-
5. Akembawi	-	-	-
6. Beha Baru	-	-	-
2010*	24,00	33,30	1,35

Sumber : Dinas Pertanian dan Kehutanan Kabupaten Kepulauan Sangihe
(Dikutip dari Sangihe Dalam Angka 2011)

Tabel : 5.6. LuasPanen, Produksi, dan Rata-rata ProduksiSayur-sayuran Di KecamatanTahun Barat 2010*

Kelurahan	LuasPanen (Ha)	Produksi (Ton)	Rata-rata Produksi (Ton/Ha)
[1]	[2]	[3]	[4]
1. Pananekeng	-	-	-
2. Angges	-	-	-
3. Mitung	-	-	-
4. Beha	-	-	-
5. Akembawi	-	-	-
6. Beha Baru	-	-	-
2010*	89,00	975,00	10,96

Sumber :DinasPertaniandanKehutananKabupatenKepulauanSangihe (DikutipdariSangiheDalamAngka 2011)

Tabel : 5.7. Luas Panen, Produksi, dan Produktivitas Buah-Buahan
Di Kecamatan Tahuna Barat
2010*

Kelurahan	Luas Panen (Ha)	Produksi (Ton)	Produktivitas (Ton)
[1]	[2]	[3]	[4]
1. Pananekeng	-	-	-
2. Angges	-	-	-
3. Mitung	-	-	-
4. Beha	-	-	-
5. Akembawi	-	-	-
6. Beha Baru	-	-	-
2010*	170,00	1.621,80	9,54

Sumber : Dinas Pertanian dan Kehutanan Kabupaten Kepulauan Sangihe
(Dikutip dari Sangihe Dalam Angka 2011)

Tabel : 5.8. Luas Areal Perkebunan Rakyat per Jenis Tanaman
Di Kecamatan Tahuna Barat
2010*

Kelurahan	Kelapa (Ha)	Cengkeh (Ha)	Pala (Ha)	Kopi (Ha)
[1]	[3]	[4]	[5]	[6]
1. Pananekeng	-	-	-	-
2. Angges	-	-	-	-
3. Mitung	-	-	-	-
4. Beha	-	-	-	-
5. Akembawi	-	-	-	-
6. Beha Baru	-	-	-	-
2010*	1.338,40	49,00	151,50	-

Sumber : Dinas Pertanian dan Kehutanan Kabupaten Kepulauan Sangihe
(Dikutip dari Sangihe Dalam Angka 2011)

Tabel : 5.10. Luas Areal Perkebunan Rakyat per Jenis Tanaman Di Kecamatan Tahuna Barat 2010*

Jenis Tanaman	Luas Areal (Ha)			Jumlah
	BM	M	TM	
[1]	[2]	[3]	[4]	[5]
Kelapa	128,00	1.025,00	185,40	1.338,40
Pala	33,00	103,50	15,00	151,50
Cengkih	7,50	38,00	3,50	49,00
Kopi	-	-	-	-

Keterangan :

- BM : Belum Menghasilkan
M : Menghasilkan
TM : Tidak Menghasilkan

Sumber : Dinas Pertanian dan Kehutanan Kabupaten Kepulauan Sangihe
(Dikutip dari Sangihe Dalam Angka 2011)

Pertanian

Tabel : 5.11. Banyaknya PohonTanaman Perkebunan Rakyat per Jenis Tanaman
Di KecamatanTahuna Barat
2010*

Jenis Tanaman	Banyaknya Pohon			Jumlah
	BM	M	TM	
[1]	[2]	[3]	[4]	[5]
Kelapa	12.800	102.500	18.540	133.840
Pala	3.300	10.350	1.500	15.150
Cengkih	750	3.800	350	4.900
Kopi	-	-	-	-

Keterangan :

BM : BelumMenghasilkan

M : Menghasilkan

TM : TidakMenghasilkan

Sumber : Dinas Pertanian dan Kehutanan Kabupaten Kepulauan Sangihe
(Dikutip dari Sangihe Dalam Angka 2011)

Tabel : 5.13. Banyaknya Populasi Ternak Menurut Jenisnya
 Di Kecamatan Tahuna Barat
 2010

Kelurahan	Sapi	Kerbau	Kuda	Kambing	Babi
[1]	[2]	[3]	[4]	[5]	[6]
1. Pananekeng	87	-	-	10	132
2. Angges	47	-	-	8	121
3. Mitung	29	-	-	-	123
4. Beha	12	-	-	2	122
5. Akembawi	-	-	-	4	205
6. Beha Baru	7	-	-	2	59
2010	182	-	-	26	762

Sumber : Kantor Camat Tahuna Barat

Tabel : 6.1. Banyaknya Usaha Industri Kecil dan Kerajinan Rumah Tangga
Di Kecamatan Tahuna Barat
2010

Kelurahan	Jenid Industri Kecil/Kerajinan Rumah Tangga				
	Gerabah	Meubel	Bengkel	Pandai Besi	Tukang Kayu
[1]	[2]	[3]	[4]	[5]	[6]
1. Pananekeng	-	-	-	-	2
2. Angges	-	-	-	-	1
3. Mitung	-	-	-	-	2
4. Beha	-	-	-	-	1
5. Akembawi	6	-	-	-	1
6. Beha Baru	-	-	-	-	1
2010	6	-	-	-	8

Sumber : Kantor Camat Tahuna Barat

Tabel : 6.1. Banyaknya Usaha Industri Kecil dan Kerajinan Rumah Tangga
Di Kecamatan Tahuna Barat
2010

Lanjutan

Kelurahan	Jenid Industri Kecil/Kerajinan Rumah Tangga				
	Kursi Bambu	Anyaman	Makanan/ Kue	Pangkas Rambut	Jahit
[1]	[2]	[3]	[4]	[5]	[6]
1. Pananekeng	-	-	1	-	2
2. Angges	-	-	-	-	3
3. Mitung	-	-	1	-	1
4. Beha	-	-	1	-	1
5. Akembawi	-	-	-	-	1
6. Beha Baru	-	-	-	-	1
2010	-	-	3	-	9

Sumber : Kantor Camat Tahuna Barat

Tabel : 6.2. Banyaknya Pelanggan Listrik Menurut Jenis Pelanggan
 Di Kecamatan Tahuna Barat
 2010

Kelurahan	Rumah Tangga	Usaha	Industri	Umum	Jumlah
[1]	[2]	[3]	[4]	[5]	[6]
1. Pananekeng	296	-	-	4	300
2. Angges	200	-	-	4	204
3. Mitung	173	-	-	7	180
4. Beha	193	-	-	4	197
5. Akembawi	317	-	-	8	325
6. Beha Baru	189	-	1	4	194
2010	1.364	-	1	31	1.396

Sumber : Kantor Camat Tahuna Barat

Tabel : 6.3. Banyaknya Pelanggan Air Minum Menurut Jenis Pelanggan
Di Kecamatan Tahuna Barat
2010

Kelurahan	Tempat Tinggal	Hotel/ Obyek Wisata	Badan Sosial/ Puskesmas/ Tempat Ibadah	Umum
[1]	[2]	[3]	[4]	[5]
1. Pananekeng	143	-	2	2
2. Angges	176	-	2	2
3. Mitung	182	-	3	4
4. Beha	184	-	3	2
5. Akembawi	211	-	5	8
6. Beha Baru	43	-	2	2
2010	939	-	17	20

Sumber : Kantor Camat Tahuna Barat

Tabel : 7.2. Banyaknya Hotel/Penginapan, Asrama/Kost dan Restoran/Rumah Makan Di Kecamatan Tahuna Barat 2010

Kelurahan	Hotel/ Penginapan	Asrama/ Kost	Restoran/ Rumah Makan
[1]	[2]	[3]	[4]
1. Pananekeng	-	-	-
2. Angges	-	-	-
3. Mitung	-	-	-
4. Beha	-	-	-
5. Akembawi	-	-	-
6. Beha Baru	-	-	-
2010	-	-	-

Sumber : Kantor Camat Tahuna Barat

<http://sangihekab.bps.go.id>

Tabel : 8.1. Keadaan Jalan Menurut Lapisan Permukaan dan Jenis Jalan
Di Kecamatan Tahuna Barat
2010

(M)

Kelurahan	Jalan Nasional			Jalan Kabupaten		
	Aspal	Kerikil	Tanah	Aspal	Kerikil	Tanah
[1]	[2]	[3]	[4]	[5]	[6]	[7]
1. Pananekeng	600	-	-	-	-	-
2. Angges	1.100	-	-	-	-	-
3. Mitung	1.450	-	-	-	-	-
4. Beha	1.300	-	-	-	-	-
5. Akembawi	2.850	-	-	-	-	-
6. Beha Baru	-	-	-	-	-	-
2010	7.300	-	-	-	-	-

Sumber : Kantor Camat Tahuna Barat

Tabel : 8.1. Keadaan Jalan Menurut Lapisan Permukaan dan Jenis Jalan
Di Kecamatan Tahuna Barat
2010

Lanjutan (M)

Kelurahan	Jalan Desa/Kelurahan		
	Aspal	Kerikil	Tanah
[1]	[2]	[3]	[4]
1. Pananekeng	1.250	-	-
2. Angges	1.100	-	-
3. Mitung	750	-	300
4. Beha	300	-	-
5. Akembawi	800	-	-
6. Beha Baru	600	-	-
2010	4.050	-	300

Sumber : Kantor Camat Tahuna Barat

Tabel : 8.2. Keadaan Jalan Menurut Permukaan dan Jenis Jalan
Di Kecamatan Tahuna Barat
2010

(M)

Kelurahan	Jalan Nasional			Jalan Kabupaten		
	Baik	Sedang	Rusak	Baik	Sedang	Rusak
[1]	[2]	[3]	[4]	[5]	[6]	[7]
1. Pananekeng	600	-	-	-	-	-
2. Angges	1.100	-	-	-	-	-
3. Mitung	1.450	-	-	-	-	-
4. Beha	1.300	-	-	-	-	-
5. Akembawi	2.850	-	-	-	-	-
6. Beha Baru	-	-	-	-	-	-
2010	7.300	-	-	-	-	-

Sumber : Kantor Camat Tahuna Barat

Tabel : 8.2. Keadaan Jalan Menurut Permukaan dan Jenis Jalan
Di Kecamatan Tahuna Barat
2010

lanjutan (M)

Kelurahan	Jalan Desa/Kelurahan		
	Baik	Sedang	Rusak
[1]	[2]	[3]	[4]
1. Pananekeng	1.250	-	-
2. Angges	1.100	-	-
3. Mitung	750	300	-
4. Beha	300	-	-
5. Akembawi	-	800	-
6. Beha Baru	600	-	-
2010	4.000	1.100	-

Sumber : Kantor Camat Tahuna Barat

Tabel : 8.3. Panjang dan Jumlah Jembatan Menurut Konstruksi Di Kecamatan Tahuna Barat 2010

Kelurahan	Panjang (m)	Jenis Konstruksi	
		Beton	Rangka Beton
[1]	[2]	[3]	[4]
1. Pananekeng	-	-	-
2. Angges	6	2	-
3. Mitung	5	1	-
4. Beha	8	1	-
5. Akembawi	8	1	-
6. Beha Baru	8	1	-
2010	35	6	-

Sumber : Kantor Camat Tahuna Barat

Tabel : 8.3. Panjang dan Jumlah Jembatan Menurut Konstruksi
Di Kecamatan Tahuna Barat
2010

Kelurahan	Jenis Konstruksi		
	Kayu	Penyeberangan	Lainnya
[1]	[2]	[3]	[4]
1. Pananekeng	-	-	-
2. Angges	-	-	-
3. Mitung	-	-	-
4. Beha	-	-	-
5. Akembawi	-	-	-
6. Beha Baru	-	-	-
2010	-	-	-

Sumber : Kantor Camat Tahuna Barat

Tabel : 8.4. Banyaknya Kendaraan Bermotor dan Tidak Bermotor
 Menurut Jenisnya
 Di Kecamatan Tahuna Barat
 2010

Kelurahan	Truk	Bus	Mobil Penumpang	Sepeda Motor
[1]	[2]	[3]	[4]	[5]
1. Pananekeng	2	-	5	30
2. Angges	2	-	6	46
3. Mitung	-	-	9	21
4. Beha	1	-	4	25
5. Akembawi	-	-	4	50
6. Beha Baru	-	-	1	17
2010	5	-	29	189

Sumber : Kantor Camat Tahuna Barat

Tabel : 8.4. Banyaknya Kendaraan Bermotor dan Tidak Bermotor
 Menurut Jenisnya
 Di Kecamatan Tahuna Barat
 2010

Kelurahan	Sepeda	Perahu Motor Tempel	Lanjutan	
			Sampan/ Perahu	Gerobak
[1]	[2]	[3]	[4]	[5]
1. Pananekeng	6	8	48	-
2. Angges	28	12	19	-
3. Mitung	5	9	50	-
4. Beha	3	4	23	-
5. Akembawi	10	18	112	-
6. Beha Baru	3	-	-	-
2010	55	49	252	-

Sumber : Kantor Camat Tahuna Barat

Tabel : 9.1.

Target dan Realisasi PBB
Di Kecamatan Tahuna Barat
2010

Kelurahan	Target	Realisasi	Sisa	Persentase (%)
[1]	[2]	[3]	[4]	[5]
1. Pananekeng	9.775.944	9.775.944	-	100
2. Angges	7.901.934	7.901.934	-	100
3. Mitung	8.886.208	8.886.208	-	100
4. Beha	6.580.848	6.580.848	-	100
5. Akembawi	18.850.504	18.850.504	-	100
6. Beha Baru	4.643.729	4.643.729	-	100
2010	56.639.167	56.639.167	-	100

Sumber : Kantor Camat Tahuna Barat

Tabel : 9.2. Banyaknya Koperasi Menurut Jenisnya
Di Kecamatan Tahuna Barat
2010

Kelurahan	Koperasi					
	KUD Mandiri	KUD	KPN	ABRI	Veteran	Pensiu nan
[1]	[2]	[3]	[4]	[5]	[6]	[7]
1. Pananekeng	-	-	-	-	-	-
2. Angges	-	-	-	-	-	-
3. Mitung	-	-	-	-	-	-
4. Beha	-	-	-	-	-	-
5. Akembawi	-	-	-	-	-	-
6. Beha Baru	-	-	-	-	-	-
2010	-	-	-	-	-	-

Tabel : 9.2.

Banyaknya Koperasi Menurut Jenisnya
Di Kecamatan Tahuna Barat
2010

Lanjutan

Kelurahan	Koperasi				
	Karyawan	Angkutan Darat	Pasar	Serba Usaha	Sekolah
[1]	[2]	[3]	[4]	[5]	[6]
1. Pananekeng	-	-	-	-	-
2. Angges	-	-	-	-	-
3. Mitung	-	-	-	-	-
4. Beha	-	-	-	-	-
5. Akembawi	-	-	-	-	-
6. Beha Baru	-	-	-	-	-
2010	-	-	-	-	-

Tabel : 9.3.

Harga Rata-rata Sembilan Bahan Pokok
Di Kecamatan Tahuna Barat
2010

Bulan	Beras	Ikan Asin	Minyak Kelapa	Gula Pasir	Garam
[1]	[2]	[3]	[4]	[5]	[6]
Januari	8.000	13.000	7.000	11.000	800
Pebruari	8.000	13.000	7.000	11.000	800
Maret	8.000	13.000	7.000	11.000	800
April	8.500	13.000	7.000	11.000	800
Mei	8.500	15.000	7.000	11.000	800
Juni	8.500	15.000	7.000	11.000	800
Juli	8.500	15.000	7.000	11.000	800
Agustus	8.500	15.000	7.000	11.500	800
September	8.500	15.000	7.000	11.500	800
Oktober	9.000	15.000	7.500	11.500	800
November	9.000	15.000	7.500	11.500	800
Desember	9.000	15.000	7.500	11.500	800

Sumber :

Tabel : 9.3.

Harga Rata-rata Sembilan Bahan Pokok
Di Kecamatan Tahuna Barat
2010

Lanjutan				
Bulan	Minyak Tanah	Sabun	Teteron	Batik
[1]	[2]	[3]	[4]	[5]
Januari	2.900	4.500	17.500	22.500
Pebruari	2.900	4.500	17.500	22.500
Maret	2.900	4.500	17.500	22.500
April	2.900	4.500	17.500	22.500
Mei	2.900	4.500	17.500	22.500
Juni	2.900	4.500	17.500	22.500
Juli	2.900	4.500	17.500	22.500
Agustus	2.900	4.500	17.500	23.750
September	2.900	4.500	17.500	23.750
Oktober	2.900	4.500	17.500	23.750
November	2.900	4.500	17.500	23.750
Desember	2.900	4.500	17.500	23.750

Sumber :

<http://sangihekab.bps.go.id>