


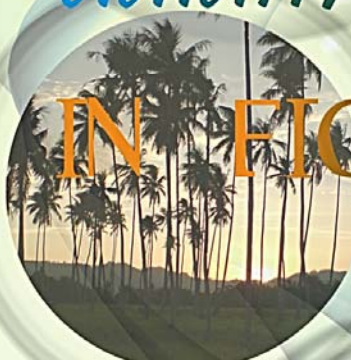


DAMAU

dalam angka

IN FIGURES

2011



**BADAN PUSAT STATISTIK
KABUPATEN KEPULAUAN TALAUD**

Kompleks Perkantoran Pemerintah Kabupaten Kepulauan Talaud - Melonguane 95885

DAMAJU DALAM ANGKA

2011



**BADAN PUSAT STATISTIK
KABUPATEN KEPULAUAN TALAUD**
Kompleks Perkantoran Pemda, Melonguane, 95885

DAMAU DALAM ANGKA 2011

Katalog dalam Terbitan

I S S N : -
Nomor Publikasi : 1102001.7104011

Ukuran Buku : 16,5 Cm X 21,5 Cm
Jumlah Halaman : 118 halaman

Naskah :
Badan Pusat Statistik
Kabupaten Kepulauan Talaud

Penyunting / Editor :
Seksi Integrasi Pengolahan dan Diseminasi Statistik

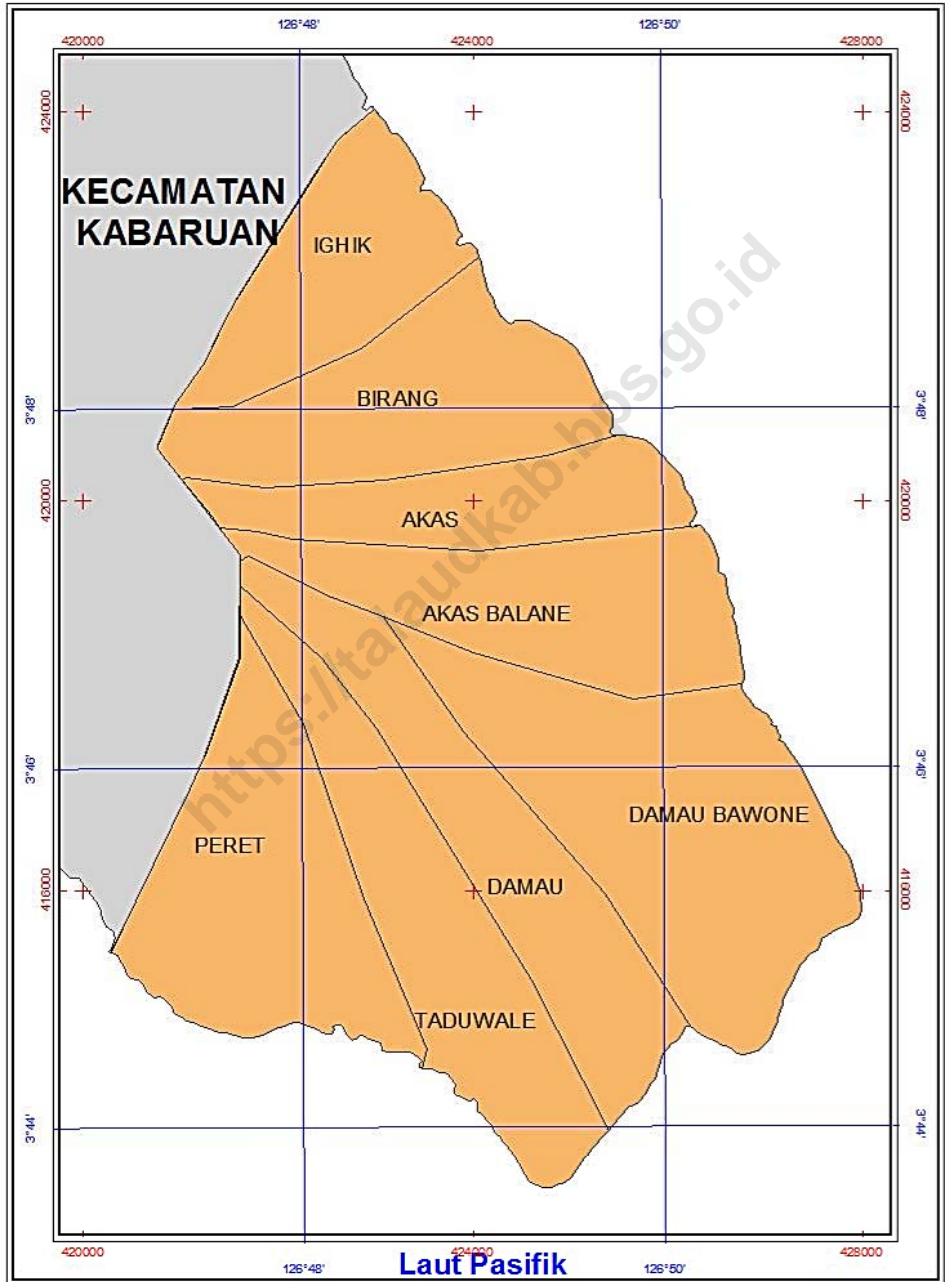
Gambar Cover :
Foto Aktivitas dan Kegiatan Pembangunan
Kabupaten Kepulauan Talaud

Desain Cover :
Kordinator Statistik Kecamatan Damau

Diterbitkan oleh :
Badan Pusat Statistik
Kabupaten Kepulauan Talaud

Boleh dikutip dengan menyebutkan sumbernya

Kecamatan Damau



0 2000 4000 Meters



KATA SAMBUTAN

Saya menyambut dengan gembira penerbitan buku Damau Dalam Angka 2011. Tersedianya data yang akurat sangat membantu dalam perencanaan, pelaksanaan, penyediaan, dan pengawasan pembangunan.

Dengan tersedianya publikasi ini kita akan memiliki inventaris sumber data yang tepat dan sama sebagai potret kecamatan. Oleh karena itu, publikasi ini dapat dimanfaatkan sebagai bagian dari perencanaan secara sistimatis, menyeluruh, dan terpadu.

Saya mengucapkan banyak terimakasih kepada Koordinator Statistik Kecamatan Damau yang telah membantu serta memberikan sumbangan pemikiran dan tenaga, sehingga publikasi ini dapat terselesaikan.

Akhirnya saya mengharapkan agar publikasi ini dapat terwujud secara berkesinambungan sehingga kita senantiasa mempunyai visi dan misi data yang sama, sekaligus dapat diinformasikan kepada masyarakat dan instansi yang memerlukannya.

Semoga buku ini bermanfaat bagi kita semua.

Damau , Juni 2011

Camat Damau

Frans Aramana, S.Pd

NIP. 131 742 177

KATA PENGANTAR

Dengan memanjatkan puji syukur kehadiran Tuhan Yang Maha Esa, publikasi Damau Dalam Angka 2011 dapat terselesaikan yang merupakan tugas pokok dari Koordinator Statistik Kecamatan.

Damau Dalam Angka 2011 adalah publikasi tahunan yang menyajikan dan memberikan gambaran tentang keadaan geografis, ciri-ciri dan keadaan sosial ekonomi penduduk, serta keadaan sosial perekonomian kecamatan.

Buku publikasi ini dapat terwujud berkat kerjasama dan bantuan dari berbagai pihak baik instansi pemerintah maupun swasta. Atas bantuan ini disampaikan penghargaan dan ucapan terimakasih yang sebesar besarnya.

Pada kesempatan ini diucapkan terimakasih kepada Pemerintahan Kecamatan Damau atas perhatian yang diberikan untuk penerbitan ini.

Disadari bahwa publikasi ini banyak kekurangannya, saran dan kritik membangun dari berbagai pihak untuk perbaikan publikasi ini sangat kami harapkan.

Semoga penyajian data statistik dalam publikasi ini bermanfaat bagi kita.

Damau, Juni 2011

Mitra Statistik Kecamatan
Damau

Oknatius Tehamen

DAFTAR ISI

Kata Sambutan	iii
Kata Pengantar	iv
Daftar Isi	v
Daftar Tabel	vi
Bab I Keadaan Geografis	1
Bab II Pemerintahan	5
Bab III Penduduk dan Ketenagakerjaan	13
Bab IV Sosial	25
Bab V Pertanian	55
Bab VI Industri	85
Bab VII Perdagangan	91
Baba VIII Transportasi	95
Bab IX Keuangan dan Harga – harga	107

DAFTAR TABEL

Tabel	Judul	Halaman
1.1	Letak Geografis di Kecamatan Damau 2010	3
1.2	Luas Desa/Kelurahan di Kecamatan Damau 2010	4
2.1	Pejabat yang Pernah Memerintah di Kecamatan Damau 2010	7
2.2	Komposisi Personil Kantor Camat di Kecamatan Damau 2010	8
2.3	Nama Kepala Desa/Lurah dan Sekertaris Desa/Lurah di Kecamatan Damau 2010	9
2.4	Tipe Desa/Kelurahan, Status dan Jumlah Dusun/Lingkungan di Kecamatan Damau 2010	10
2.5	Jumlah Penduduk dan Pemilih di Kecamatan Damau 2010	11
3.1	Jumlah penduduk, Luas, dan Kepadatan Penduduk di Kecamatan Damau 2010	15
3.2	Penduduk Menurut Jenis Kelamin dan Sex Ratio di Kecamatan Damau 2010	16
3.3	Penduduk Menurut Jenis Kelamin dan Kelompok Umur di Kecamatan Damau 2010	17
3.4	Jumlah Dusun, Rumah Tangga, Penduduk dan Penduduk per Rumah Tangga di Kecamatan Damau 2010	18
3.5	Penduduk Menurut Jenis kelamin dan Kewarganegaraan di Kecamatan Damau 2010	19
3.6	Banyaknya Kelahiran, Kematian, dan Perpindahan Penduduk di Kecamatan Damau 2010	20
3.7	Banyaknya Pegawai Negeri Sipil Menurut Golongan di Kecamatan Damau 2010	21
3.8	Banyaknya Penduduk Menurut Mata Pencaharian di Kecamatan Damau 2010	22
4.1	Banyaknya TK, Guru, dan Murid di Kecamatan Damau 2010	27
4.2	Banyaknya SD, Guru, dan Murid di Kecamatan Damau 2010	28

4.3	Banyaknya Gedung SD, Ruang Kelas, dan Kelas di Kecamatan Damau 2010	29
4.4	Banyaknya Murid SD Menurut Kelas di Kecamatan Damau 2010	30
4.5	Banyaknya SLTP, Guru, dan Murid di Kecamatan Damau 2010	31
4.6	Banyaknya Gedung SLTP, Ruang Kelas, dan Kelas di Kecamatan Damau 2010	32
4.7	Banyaknya Murid SLTP Menurut Kelas di Kecamatan Damau 2010	33
4.8	Banyaknya SLTA, Guru, dan Murid di Kecamatan Damau 2010	34
4.9	Banyaknya Gedung SLTA, Ruang Kelas, dan Kelas di Kecamatan Damau 2010	35
4.10	Banyaknya Murid SLTA Menurut Kelas di Kecamatan Damau 2010	36
4.11	Banyaknya Rumah Sakit, Puskesmas, Balai Pengobatan di Kecamatan Damau 2010	37
4.12	Banyaknya Tenaga Kesehatan di Kecamatan Damau 2010	38
4.13	Banyaknya Posyandu, Apotik, dan Toko Obat di Kecamatan Damau 2010	
4.14	Banyaknya Penderita Penyakit Berdasarkan Jenisnya di Kecamatan Damau 2010	40
4.15	Hasil Imunisasi di Kecamatan Damau 2010	41
4.16	Jumlah Target dan Hasil Imunisasi di Kecamatan Damau 2010	42
4.17	Banyaknya Klinik KB, Tenaga Medis, Tenaga PLKB, dan PUS Di Kecamatan Damau 200	44
4.18	Banyaknya Kecelakaan dan Korban Lalulintas Di Kecamatan Damau 2010	45
4.19	Jumlah Kriminalitas Menurut Jenis Kasusnya di Kecamatan Damau 2010	46
4.20	Banyaknya Penduduk Menurut Agama yang Dianutnya di Kecamatan Damau 2010	47
4.21	Banyaknya Tempat Ibadah di Kecamatan Damau 2010	49
4.22	Banyaknya Nikah, Talak, Rujuk, dan Cerai di Kecamatan Damau 2010	51

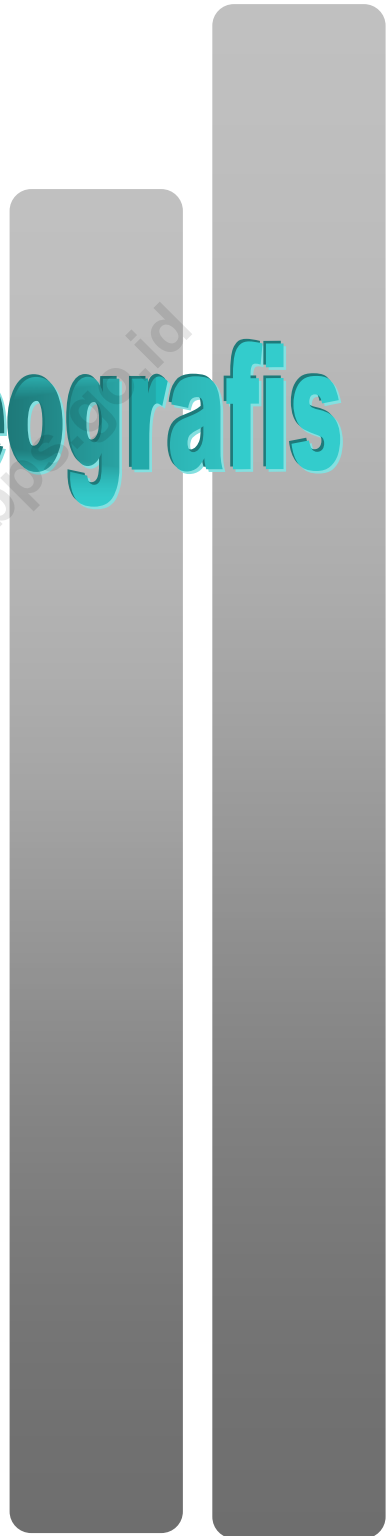
4.23	Frekuensi Penyampaian Materi Penerangan Di Kecamatan Damau 2010	52
4.24	Banyaknya Keluarga Menurut Hasil Pemantauan Keluarga Sejahtera Di Kecamatan Damau 2010	53
4.25	Banyaknya Bangunan Rumah Berdasarkan Jenisnya di Kecamatan Damau 2010	54
5.1	Penggunaan Lahan di Kecamatan Damau 2010	57
5.2	Luas Panen, Produksi, dan Rata-rata Produksi Padi Ladang di Kecamatan Damau 2010	58
5.3	Luas Panen, Produksi, dan Rata-rata Produksi Jagung di Kecamatan Damau 2010	59
5.4	Luas Panen, Produksi, dan Rata-rata Produksi Ubi Kayu di Kecamatan Damau 2010	60
5.5	Luas Panen, Produksi, dan Rata-rata Produksi Ubi Jalar di Kecamatan Damau 2010	61
5.6	Luas Panen, Produksi, dan Rata-rata Produksi Kacang Tanah di Kecamatan Damau 2010	62
5.7	Luas Panen, Produksi, dan Rata-rata Produksi Sayur-sayuran di Kecamatan Damau 2010	63
5.8	Banyaknya Pohon Durian, Produksi, dan Produktivitasnya di Kecamatan Damau 2010	64
5.9	Banyaknya Pohon Mangga, Produksi, dan Produktivitasnya di Kecamatan Damau 2010	65
5.10	Banyaknya Pohon Langsa, Produksi, dan Produktivitasnya di Kecamatan Damau 2010	66
5.11	Banyaknya Pohon Jeruk, Produksi, dan Produktivitasnya di Kecamatan Damau 2010	67
5.12	Banyaknya Pohon Pisang, Produksi, dan Produktivitasnya di Kecamatan Damau 2010	68
5.13	Banyaknya Pohon Nenas, Produksi, dan Produktivitasnya di Kecamatan Damau 2010	69
5.14	Banyaknya Pohon Salak, Produksi, dan Produktivitasnya di Kecamatan Damau 2010	70
5.15	Banyaknya Pohon Pepaya, Produksi, dan Produktivitasnya di Kecamatan Damau 2010	71
5.16	Banyaknya Pohon Rambutan, Produksi, dan Produktivitasnya di Kecamatan Damau 2010	72

5.17	Luas Areal Perkebunan Rakyat per Jenis Tanaman di Kecamatan Damau 2010	73
5.18	Produksi Perkebunan Rakyat per Jenis Tanaman di Kecamatan Damau 2010	74
5.19	Luas Areal Tanaman Kelapa dan Banyaknya Pohon di Kecamatan Damau 2010	75
5.20	Luas Areal Tanaman Cengkeh dan Banyaknya Pohon di Kecamatan Damau 2010	76
5.21	Luas Areal Tanaman Pala dan Banyaknya Pohon di Kecamatan Damau 2010	79
5.22	Banyaknya Populasi Ternak Menurut Jenisnya di Kecamatan Damau 2010	80
5.23	Banyaknya Populasi Unggas Menurut Jenisnya di Kecamatan Damau 2010	82
5.24	Banyaknya Rumah Tangga Usaha Perikanan di Kecamatan Damau 2010	83
5.25	Banyaknya Perahu/Kapal Penangkap Ikan di Kecamatan Damau 2010	84
6.1	Banyaknya Usaha Industri Kecil dan Kerajinan Rumah Tangga di Kecamatan Damau 2010	87
6.2	Banyaknya Pelanggan Listrik Menurut Jenis Pelanggan di Kecamatan Damau 2010	89
7.1	Banyaknya Pasar, Toko, Warung/Kios, dan Restoran/Rumah Makan di Kecamatan Damau 2010	93
8.1	Keadaan Jalan Menurut Lapisan Permukaan dan Jenis Jalan Di Kecamatan Damau 2010	97
8.2	Keadaan Jalan Menurut Permukaan dan Jenis Jalan Di Kecamatan Damau 2010	99
8.3	Panjang dan Jumlah Jembatan Menurut Konstruksi di Kecamatan Damau 2010	101
8.4	Banyaknya Kendaraan Bermotor dan Tidak Bermotor Menurut Jenisnya di Kecamatan Damau 2010	104
8.5	Banyaknya Sarana Komunikasi di Kecamatan Damau 2010	106
9.1	Target dan Realisasi PAD di Kecamatan Damau 2010	109
9.2	Harga Rata-rata Sembilan Bahan Pokok di Kecamatan Damau 2010	110

Kedadaan Geografis



<https://talaudkab.bps.go.id>



Tabel : 1.1.

Letak Geografis
Kecamatan Damau
2010

- A. Kecamatan Damau Berbatasan Langsung dengan :
- Sebelah Utara : Laut Maluku
 - Sebelah Timur : Laut Sulawesi
 - Sebelah Selatan : Laut Sulawesi
 - Sebelah Barat : Kecamatan Kabaruan
- B. Jarak Ibukota Kecamatan ke Ibukota Propinsi : 280 Mil
 Jarak Ibukota Kecamatan ke Ibukota Kabupaten : 15 Mil
 Jarak Ibukota Kecamatan ke Desa :

Damau	-	1.	Peret	:	4	Km
					2	Km
					0,5	Km
					6,5	Km
					8	Km
					10	Km
					-	Km
					6	Km

Tabel : 1.2.

Luas Desa/Kelurahan
Kecamatan Damau
2010


Desa/Kelurahan	Luas (Km ²)	Persentase (%)
[1]	[2]	[3]
1. Peret	8,49	19,08
2. Taduwale	11,48	25,80
3. Damau	7,29	16,39
4. Akas	2,54	5,71
5. Birang	2,56	5,75
6. Ighik	2,17	4,88
7. Damau Bawone	7,49	16,84
8. Akas Balane	2,47	5,55
Jumlah	44,49	100

Sumber : Kantor Camat dan Data PODES

Pemerintahan

2

<https://www.gubukab.bpk.go.id>



Tabel : 2.1.

Pejabat yang Pernah Memerintah
Di Kecamatan Damau
2010

Nama Pejabat	Jabatan	Tahun
[1]	[2]	[3]
1. Benyamin Matei, S.IP	Camat	2004 – 2006
2. Alexius Tumalang	Camat	2006 – 2007
3. Andris Tarelluan, S.IP	Camat	2007 – 2010
4. F. Aramana, SPd	Camat	2010 -

Sumber : Kantor Kecamatan Damau

Tabel : 2.2.

Komposisi Personil Kantor Camat
Di Kecamatan Damau
2010

Nama	Pangkat/ Golongan	Jabatan
[1]	[2]	[3]
1. F. Aramana, Spd	Penata Tkt. I/III d	Camat
2. S. Saletia	Penata Muda Tkt. 1/III c	Sekcam
3. B. Sinedu	Penata Muda Tkt. 1/III c	Kasie Pemerintahan
4. Z.Z. Anziga, SP	Penata Muda, III/a	Staf
5. M. Pandesingka, SH	Penata Muda, III/a	Staf
6. J. Tindige, S.IP	Penata Muda, III/a	Staf
7. D. H. Mangode	Penata Muda, III/a	Staf
8. B.T. Laluran	Pengatur, II/c	Staf
9. N.T. Malaru	Pengatur Muda Tkt I. II/b	Staf
10. R.A. Galetaa	Pengatur Muda Tkt I. II/b	Staf
11. J. Tindige	Pengatur Muda, II/a	Staf
12. F.R. Bawangun	Pengatur Muda, II/a	Staf
13. H. Kakampu	Pengatur Muda, II/a	Staf

Sumber : Seksi Pemerintahan Kantor Kecamatan Damau

Tabel : 2.2.

Komposisi Personil Kantor Camat
Di Kecamatan Damau
2010

Lanjutan

Nama	Pangkat/ Golongan	Jabatan
[1]	[2]	[3]
14. K. Salamun	Pengatur Muda, II/a	Staf
15. M.D. Mamarodia	Pengatur Muda, II/a	Staf
16. A. Sandehang	Pengatur Muda, II/a	Staf
17. P. Gagola	Pengatur Muda, II/a	Staf
18. T. Maradesa	Pengatur Muda, II/a	Staf
19. E.W. Ansiga	Pengatur Muda, II/a	Staf
20. D. Bawiling	Pengatur Muda, II/a	Staf
21. D.J. Makarilang	Pengatur Muda, II/a	Staf
22. L.P. Waloni	Pengatur Muda, II/a	Staf
23. J. Taasiringan	Pengatur Muda, II/a	Staf

Sumber : Seksi Pemerintahan Kantor Kecamatan Damau

Tabel : 2.3.

Nama Kepala Desa dan Sekretaris Desa
Di Kecamatan Damau
2010

Desa/Kelurahan	Nama Kepala Desa	Nama Sekretaris Desa
[1]	[2]	[3]
1. Peret	Leonardus Saghoa	Nicodemus Tuage
2. Taduware	A. D. B. Maarebia	W. Taasihe
3. Damau	Heriyanto Gahauna	Jansen Tindige
4. Akas	-	Nansun Sinedu
5. Birang	Jusop Uada	Veri Taasiringan
6. Ighik	Nicanor Adaminga	Hibor P. Garing
7. Damau Bawone	Piterson Tuage	Lamek Waloni
8. Akas Balane	Sayang Manora	Julen Ginto

Sumber : Seksi Pemerintahan Kantor Kecamatan Damau

Tabel : 2.4. Tipe Desa/Kelurahan, Status dan Jumlah Lindongan/Lingkungan Di Kecamatan Damau 2010

Desa/Kelurahan	Tipe Desa/ Kelurahan	Status Swadaya/ Swakarya/Swasembada	Jumlah Dusun/ Lingkungan
[1]	[2]	[3]	[4]
1. Peret	Desa	Swadaya	4
2. Taduwale	Desa	Swadaya	4
3. Damau	Desa	Swadaya	4
4. Akas	Desa	Swadaya	3
5. Birang	Desa	Swadaya	4
6. Ighik	Desa	Swadaya	2
7. Damau Bawone	Desa	Swadaya	4
8. Akas Balane	Desa	Swadaya	3
Jumlah			28

Sumber : Seksi Pembangunan Kantor Camat Damau

Tabel : 2.5.

Jumlah Penduduk dan Pemilih
Di Kecamatan Damau
2010

Desa/Kelurahan	Penduduk	Pemilih
[1]	[2]	[3]
1. Peret	731	593
2. Taduware	828	600
3. Damau	888	678
4. Akas	354	243
5. Birang	353	275
6. Ighik	148	119
7. Damau Bawone	682	505
8. Akas Balane	369	286
Jumlah	4.353	3.299
2008	4.530	3.249
2007	4.475	-
2006	4.359	3.225
2005	4.317	3.151

Sumber : Sekretariat PPS Kecamatan dan KSK

Penduduk & Ketenaga kerjaan

3

<https://kepujianbps.go.id>

Tabel : 3.1. Jumlah Penduduk, Luas, dan Kepadatan Penduduk
Di Kecamatan Damau
2009

Desa/Kelurahan	Jumlah Penduduk	Luas (Km ²)	Kepadatan (Jiwa/Km ²)
[1]	[2]	[3]	[4]
1. Peret	731	8,49	86,10
2. Taduwale	828	11,48	72,13
3. Damau	888	7,29	121,81
4. Akas	354	2,54	139,37
5. Birang	353	2,56	137,89
6. Ighik	148	2,17	68,20
7. Damau Bawone	682	7,49	91,05
8. Akas Balane	369	2,47	149,39
Jumlah	4.353	44,49	97,84
2008	4530	44,49	101,82
2007	4475	44,49	99,67
2006	4359	44,49	97,98
2005	4317	44,49	97,03

Sumber : Registrasi Penduduk

Tabel : 3.2

Penduduk Menurut Jenis Kelamin dan Sex Rasio
Di Kecamatan Damau
2009

Desa/Kelurahan	Penduduk		Jumlah	Sex Rasio
	Laki-laki	Perempuan		
[1]	[2]	[3]	[4]	[5]
1. Peret	393	338	731	1,16
2. Taduwale	431	397	828	1,09
3. Damau	459	429	888	1,07
4. Akas	193	161	354	1,20
5. Birang	176	177	353	0,99
6. Ighik	74	74	148	1
7. Damau Bawone	367	315	682	1,17
8. Akas Balane	184	185	369	0,99
Jumlah	2.277	2.076	4.353	1,10
2008	2426	2204	4630	110,07
2007	2300	2175	4475	105,75
2006	2250	2109	4359	106,69
2005	2179	2138	4317	101,92

Sumber : Registrasi Penduduk

Tabel : 3.3. Penduduk Menurut Jenis Kelamin dan Kelompok Umur
Di Kecamatan Damau
2009

Kelompok Umur	Penduduk		Jumlah
	Laki-laki	Perempuan	
[1]	[2]	[3]	[4]
0 – 4	161	110	271
5 – 9	206	188	394
10 – 14	224	219	443
15 – 19	168	130	298
20 – 24	158	136	294
25 – 29	178	175	353
30 – 34	179	170	349
35 – 39	214	210	424
40 - 44	164	148	312
45 – 49	153	139	292
50 – 54	145	135	280
55 – 59	145	130	275
60 -64	182	186	368
65-69	-	-	-
70-74	-	-	-
75+	-	-	-
Jumlah	2.277	2.076	4.353
2008	2326	2199	4525
2007	2300	2176	4475
2006	2250	2109	4359

Sumber : Registrasi Penduduk

Tabel : 3.4.

Jumlah Dusun, Rumah tangga, Penduduk, dan
Penduduk per Rumahtangga
Di Kecamatan Damau
2009

Desa/Kelurahan	Dusun	Rumah Tangga	Penduduk	Penduduk Per Rumah Tangga
[1]	[2]	[3]	[4]	[5]
1. Peret	4	225	731	3,24
2. Taduwale	4	250	828	3,31
3. Damau	4	259	888	3,42
4. Akas	3	91	354	3,89
5. Birang	4	104	353	3,39
6. Ighik	2	48	148	3,08
7. Damau Bawone	4	199	682	3,42
8. Akas Balane	3	114	369	3,23
Jumlah	28	1.290	4.353	3,37
2008	28	1272	4530	3,56
2007	28	1250	4475	3,58
2006	28	1187	4359	3,67

Sumber : Registrasi Penduduk

Tabel : 3.5. Penduduk Menurut Jenis Kelamin dan Kewarganegaraan
Di Kecamatan Damau
2009

Desa/Kelurahan	WNI		Jumlah	WNA		Jumlah
	Laki-laki	Perempuan		Laki-laki	Perempuan	
[1]	[2]	[3]	[4]	[5]	[6]	[7]
1. Peret	393	338	731	-	-	-
2. Taduware	431	397	828	-	-	-
3. Damau	459	429	888	-	-	-
4. Akas	193	161	354	-	-	-
5. Birang	176	177	353	-	-	-
6. Ighik	74	74	148	-	-	-
7. Damau Bawone	367	315	682	-	-	-
8. Akas Balane	184	185	369	-	-	-
Jumlah	2.277	2.076	4.353	-	-	-
2008	2300	2175	4475	-	-	-
2007	2250	2109	4359	-	-	-
2006	2179	2138	4317	-	-	-

Sumber : Registrasi Penduduk

Tabel : 3.6. Banyaknya Kelahiran, Kematian, dan Perpindahan Penduduk Di Kecamatan Damau 2009

Desa/Kelurahan	Kelahiran	Kematian	Perpindahan	
			Masuk	Keluar
[1]	[2]	[3]	[4]	[5]
1. Peret	-	2	4	-
2. Taduwale	-	3	-	-
3. Damau	-	4	9	10
4. Akas	-	2	2	-
5. Birang	2	3	-	-
6. Ighik	-	1	-	-
7. Damau Bawone	9	3	-	-
8. Akas Balane	-	2	-	-
Jumlah	11	20	15	10
2008	23	15	30	0
2007	14	10	193	79
2006	15	2	41	23
2005	5	1	70	5

Sumber : Registrasi Penduduk

Tabel : 3.7. Banyaknya Pegawai Negeri Sipil Menurut Golongan
Di Kecamatan Damau
2009

Dinas/Instansi/ Lembaga	IV	III	II	I	Jumlah
[1]	[2]	[3]	[4]	[5]	[6]
1. Kantor Camat	-	6	18	-	24
2. Cab. Diknas	5	1	3	-	9
3. Puskesmas	-	2	10	-	12
4. KUA	-	-	-	-	-
5. Puskesmas Kalasuge	-	-	-	-	-
6. Posad	-	-	-	-	-
7. Pospol	-	-	2	-	2
8. Rutan	-	-	-	-	-
9. Guru	29	27	32	-	88
10. TVRI	-	-	-	-	-
11. Meteorologi	-	-	-	-	-
12. Bandara	-	-	-	-	-
13. Pelabuhan	-	-	-	-	-
14. Pos LAJR	-	-	-	-	-
15. Kantor Pos	-	-	-	-	-
16. Bea Cukai	-	-	-	-	-
17. Disbun	-	1	-	-	1
18. Mantis/KSK	-	-	-	-	-
19. Mantri Tani	-	1	1	-	2
20. PLKB	-	-	1	-	1
21. PDAM	-	1	2	-	3
22. BRI	-	-	-	-	-
Jumlah	34	39	69	-	142

Sumber : Sekretaris Korpri Kecamatan Damau

Tabel : 3.8.

Banyaknya Penduduk Menurut Mata Pencapaian
Di Kecamatan Damau
2009

Desa/Kelurahan	Petani	Nelayan	Pedagang	PNS
[1]	[2]	[3]	[4]	[5]
1. Peret	407	9	16	19
2. Taduware	300	14	18	41
3. Damau	533	4	18	35
4. Akas	233	3	5	11
5. Birang	114	10	4	27
6. Ighik	83	3	3	2
7. Damau Bawone	344	17	10	21
8. Akas Balane	148	18	4	5
Jumlah	2.162	78	78	161
2008	2448	134	58	134
2007	2448	127	56	126
2006	2265	120	72	168
2005	2327	122	82	128

Sumber : Kantor Camat Damau

Tabel : 3.8.

Banyaknya Penduduk Menurut Mata Pencaharian
Di Kecamatan Damau
2009

Lanjutan

Desa/Kelurahan	Pegawai Swasta	ABRI	Lainnya	Jumlah
[1]	[2]	[3]	[4]	[5]
1. Peret	-	-	-	451
2. Taduwale	14	-	-	387
3. Damau	11	-	-	601
4. Akas	1	-	-	253
5. Birang	-	-	-	155
6. Ighik	-	-	-	91
7. Damau Bawone	34	-	-	426
8. Akas Balane	-	-	-	175
Jumlah	60	-	-	2.539
2008	12	6	-	2775
2007	20	-	-	2645
2006	13	-	-	2672

Sumber : Kantor Camat Damau

<https://talaudkab.bps.go.id>

Sosial

4

<https://talauckab.br930.id>

Tabel : 4.1.

Banyaknya TK, Guru, dan Murid
Di Kecamatan Damau
2010

Desa/Kelurahan	Sekolah	Guru	Murid
[1]	[2]	[3]	[4]
1. Peret	1	1	17
2. Taduwale	1	2	46
3. Damau	1	5	62
4. Akas	1	3	12
5. Birang	1	3	17
6. Ighik	-	-	-
7. Damau Bawone	-	-	-
8. Akas Balane	1	1	6
Jumlah	6	15	160
2008	5	12	145
2007	5	11	143
2006	5	10	113
2005	5	10	128

Sumber : Cabang Diknas Kecamatan Damau

Tabel : 4.2.

Banyaknya SD, Guru, dan Murid
Di Kecamatan Damau
2010

Desa/Kelurahan	Sekolah		Guru		Murid	
	Negeri	Swasta	Negeri	Swasta	Negeri	Swasta
[1]	[2]	[3]	[4]	[5]	[6]	[7]
1. Peret	-	2	-	16	-	100
2. Taduware	1	1	9	10	40	47
3. Damau	1	-	12	-	111	-
4. Akas	-	1	-	13	-	90
5. Birang	1	-	8	-	57	-
6. Ighik	1	-	7	-	10	-
7. Damau Bawone	-	1	-	9	-	64
8. Akas Balane	-	-	-	-	-	-
Jumlah	4	4	36	48	218	301
2008	4	5	25	36	231	288
2007	4	5	25	32	226	284
2006	4	5	27	32	241	275
2005	4	5	27	33	242	286

Sumber : Cabang Diknas Kecamatan Damau

Tabel : 4.3.

Banyaknya Gedung SD, Ruang Kelas, dan Kelas
Di Kecamatan Damau
2010

Desa/Kelurahan	Gedung		Ruang Kelas		Kelas	
	Negeri	Swasta	Negeri	Swasta	Negeri	Swasta
[1]	[2]	[3]	[4]	[5]	[6]	[7]
1. Peret	-	2	-	15	-	12
2. Taduwale	1	1	7	7	6	6
3. Damau	1	-	7	-	6	-
4. Akas	-	1	-	8	-	6
5. Birang	1	-	8	-	6	-
6. Ighik	1	-	5	-	6	-
7. Damau Bawone	-	1	-	9	-	6
8. Akas Balane	-	-	-	-	-	-
Jumlah	4	5	27	39	24	30
2008	4	5	29	38	24	30
2007	4	5	29	38	24	30
2006	4	5	29	38	24	30
2005	4	5	29	38	24	30

Sumber : Cabang Diknas Kecamatan Damau

Tabel : 4.4.

Banyaknya Murid SD Menurut Kelas
Di Kecamatan Damau
2010

Desa/Kelurahan	Kelas						Jumlah
	I	II	III	IV	V	VI	
[1]	[2]	[3]	[4]	[5]	[6]	[7]	[8]
1. Peret	15	22	22	8	20	15	102
2. Taduwale	9	20	14	13	16	15	87
3. Damau	28	18	15	12	21	17	111
4. Akas	20	17	17	12	12	12	90
5. Birang	6	8	13	10	10	10	57
6. Ighik	1	3	2	3	2	1	12
7. Damau Bawone	15	13	7	7	12	10	64
8. Akas Balane	-	-	-	-	-	-	-
Jumlah	94	101	90	65	93	80	523
2008	86	96	81	89	90	97	539
2007	82	85	80	85	79	89	510
2006	98	87	80	90	80	81	516
2005	86	95	86	93	85	83	528

Sumber : Cabang Diknas Kecamatan Damau

Tabel : 4.5.

Banyaknya SLTP, Guru, dan Murid
Di Kecamatan Damau
2010

Desa/Kelurahan	Sekolah		Guru		Murid	
	Negeri	Swasta	Negeri	Swasta	Negeri	Swasta
[1]	[2]	[3]	[4]	[5]	[6]	[7]
1. Peret	-	-	-	-	-	-
2. Taduwale	-	-	-	-	-	-
3. Damau	-	-	-	-	-	-
4. Akas	-	-	-	-	-	-
5. Birang	-	-	-	-	-	-
6. Ighik	-	-	-	-	-	-
7. Damau Bawone	1	-	11	-	176	-
8. Akas Balane	-	-	-	-	-	-
Jumlah	1		11	-	176	-
2008	1	-	11	-	-	-
2007	1	-	11	-	180	-
2006	1	-	10	-	166	-
2005	1	-	10	-	165	-

Sumber : Cabang Diknas Kecamatan Damau.

Tabel : 4.6.

Banyaknya Gedung SLTP, Ruang Kelas, dan Kelas
Di Kecamatan Damau
2010

Desa/Kelurahan	Gedung		Ruang Kelas		Kelas	
	Negeri	Swasta	Negeri	Swasta	Negeri	Swasta
[1]	[2]	[3]	[4]	[5]	[6]	[7]
1. Peret	-	-	-	-	-	-
2. Taduwale	-	-	-	-	-	-
3. Damau	-	-	-	-	-	-
4. Akas	-	-	-	-	-	-
5. Birang	-	-	-	-	-	-
6. Ighik	-	-	-	-	-	-
7. Damau Bawone	1	-	10	-	3	-
8. Akas Balane	-	-	-	-	-	-
Jumlah	1	-	10	-	3	-
2008	1	-	6	-	-	-
2007	1	-	6	-	-	-
2006	1	-	6	-	-	-
2005	1	-	6	-	-	-

Sumber : Cabang Diknas Kecamatan Damau

Tabel : 4.7.

Banyaknya Murid SLTP Menurut Kelas
Di Kecamatan Damau
2010

Desa/Kelurahan	Kelas			Jumlah
	I	II	III	
[1]	[2]	[3]	[4]	[5]
1. Peret	-	-	-	-
2. Taduware	-	-	-	-
3. Damau	-	-	-	-
4. Akas	-	-	-	-
5. Birang	-	-	-	-
6. Ighik	-	-	-	-
7. Damau Bawone	59	60	57	176
8. Akas Balane	-	-	-	-
Jumlah	59	60	57	176
2008	63	65	62	190
2007	61	63	65	189
2006	68	55	43	166
2005	67	53	45	165

Sumber : Cabang Diknas Kecamatan Damau

Tabel : 4.8.

Banyaknya SLTA, Guru, dan Murid
Di Kecamatan Damau
2010

Desa/Kelurahan	Sekolah		Guru		Murid	
	Negeri	Swasta	Negeri	Swasta	Negeri	Swasta
[1]	[2]	[3]	[4]	[5]	[6]	[7]
1. Peret	-	-	-	-	-	-
2. Taduware	-	-	-	-	-	-
3. Damau	-	-	-	-	-	-
4. Akas	-	-	-	-	-	-
5. Birang	-	-	-	-	-	-
6. Ighik	-	-	-	-	-	-
7. Damau Bawone	1	-	11	-	92	-
8. Akas Balane	-	-	-	-	-	-
Jumlah	1	-	11	-	92	-
2008	1	-	11	-	-	-
2007	1	-	11	-	180	-
2006	1	-	10	-	166	-
2005	1	-	10	-	165	-

Sumber : Cabang Diknas Kecamatan Damau

Tabel : 4.9.

Banyaknya Gedung SLTA, Ruang Kelas, dan Kelas
Di Kecamatan Damau
2010

Desa/Kelurahan	Gedung		Ruang Kelas		Kelas	
	Negeri	Swasta	Negeri	Swasta	Negeri	Swasta
[1]	[2]	[3]	[4]	[5]	[6]	[7]
1. Peret	-	-	-	-	-	-
2. Taduwale	-	-	-	-	-	-
3. Damau	-	-	-	-	-	-
4. Akas	-	-	-	-	-	-
5. Birang	-	-	-	-	-	-
6. Ighik	-	-	-	-	-	-
7. Damau Bawone	1	-	3	-	3	-
8. Akas Balane	-	-	-	-	-	-
Jumlah	1	-	3	-	3	-
2008	1	-	6	-	-	-
2007	1	-	6	-	-	-
2006	1	-	6	-	-	-
2005	1	-	6	-	-	-

Sumber : Cabang Diknas Kecamatan Damau

Tabel : 4.10.

Banyaknya Murid SLTA Menurut Kelas
Di Kecamatan Damau
2010

Desa/Kelurahan	Kelas			Jumlah
	I	II	III	
[1]	[2]	[3]	[4]	[5]
1. Peret	-	-	-	-
2. Taduware	-	-	-	-
3. Damau	-	-	-	-
4. Akas	-	-	-	-
5. Birang	-	-	-	-
6. Ighik	-	-	-	-
7. Damau Bawone	16	37	39	92
8. Akas Balane	-	-	-	-
Jumlah	16	37	39	92
2008	62	63	63	188
2007	62	63	65	190
2006	68	55	43	166
2005	67	53	45	165

Sumber : Cabang Diknas Kecamatan Damau

Tabel : 4.11. Banyaknya Rumah Sakit, Puskesmas, dan Balai Pengobatan Di Kecamatan Damau 2010

Desa/Kelurahan	Rumah Sakit	Puskesmas			Balai Pengobatan		
		Umum	Pem bantu	Keliling	Umum	KKIA	Lainnya
[1]	[2]	[3]	[4]	[5]	[6]	[7]	[8]
1. Peret	-	-	1	-	-	-	-
2. Taduware	-	-	1	-	-	-	-
3. Damau	-	1	-	-	-	-	-
4. Akas	-	-	-	-	-	-	-
5. Birang	-	-	1	-	-	-	-
6. Ighik	-	-	-	-	-	-	-
7. Damau Bawone	-	-	-	-	-	-	-
8. Akas Balane	-	-	1	-	-	-	-
Jumlah		1	4	-	-	-	-
2008	-	1	4	1	-	1	-
2007	-	1	4	1	-	1	-
2006	-	1	4	1	-	1	-

Sumber : Puskesmas Kecamatan Damau

Tabel : 4.12.

Banyaknya Tenaga Kesehatan
Di Kecamatan Damau
2010

Desa/Kelurahan	Dokter	Dokter Gigi	Apoteker	Sarjana Kesehatan	Paramedis	Non Paramedis
[1]	[2]	[3]	[4]	[5]	[6]	[7]
1. Peret	-	-	-	-	1	-
2. Taduwale	-	-	-	-	1	-
3. Damau	-	-	-	-	8	11
4. Akas	-	-	-	-	-	-
5. Birang	-	-	-	-	1	-
6. Ighik	-	-	-	-	-	-
7. Damau Bawone	-	-	-	-	-	-
8. Akas Balane	-	-	-	-	1	-
Jumlah	-	-	-	-	12	11
2008	2	-	-	-	9	3
2007	2	-	-	-	9	3

Sumber : Puskesmas Kecamatan Damau

Tabel : 4.13.

Banyaknya Posyandu, Apotik, dan Toko Obat
Di Kecamatan Damau
2010

Desa/Kelurahan	Posyandu	Apotik	Toko Obat
[1]	[2]	[3]	[4]
1. Peret	1	-	-
2. Taduwale	1	-	-
3. Damau	1	-	-
4. Akas	1	-	-
5. Birang	1	-	-
6. Ighik	1	-	-
7. Damau Bawone	1	-	-
8. Akas Balane	1	-	-
Jumlah	8	-	-
2007	8	-	-
2006	8	-	-
2004	8	-	-

Sumber : Puskesmas Kecamatan Damau

Tabel : 4.14.

Banyaknya Penderita Penyakit Berdasarkan Jenisnya
Di Kecamatan Damau
2008

Jenis Penyakit	2003	2004	2005	2006	2007
[1]	[3]	[4]	[5]	[6]	[7]
1. TBC	-	-	1	6	15
2. Sipilis	-	-	-	-	-
3. Gonorrhoe	-	-	-	-	-
4. Kusta	-	-	-	-	2
5. Tipus	-	-	-	-	-
6. Tetanus	-	-	-	-	-
7. Difteri	-	-	-	-	-
8. Campak	-	-	-	-	-
9. Batuk Rejang	-	-	-	-	-
10. Lumpuh Anak	-	-	-	-	-
11. Kolera	-	-	-	-	-
12. Rabies	-	-	-	-	1
13. Radang Hati	-	-	-	-	-
14. Encep	-	-	-	-	-
15. DHF	-	-	-	-	-
16. Frambosia	-	-	-	-	-
17. Malaria	-	-	78	359	185
18. Diare	-	-	-	76	195
Jumlah	-	-	79	441	398

Sumber : Puskesmas Kecamatan Damau

Tabel : 4.15.

Hasil Imunisasi
Di Kecamatan Damau
2010

Desa/Kelurahan	BCG	DPT	Polio	Campak
[1]	[2]	[3]	[4]	[5]
1. Peret	14	29	39	17
2. Taduware	9	20	27	11
3. Damau	10	40	44	11
4. Akas	5	27	34	4
5. Birang	5	25	32	6
6. Ighik	2	5	6	1
7. Damau Bawone	9	32	40	14
8. Akas Balane	9	29	40	14
Jumlah	63	207	262	78

Sumber : Puskesmas Kecamatan Damau

Tabel : 4.16.

Jumlah Target dan Hasil Imunisasi
Di Kecamatan Damau
2010

Desa/Kelurahan	TFH Ibu Hamil			TT Anak		
	Target	Hasil		Target	Hasil	
		I	II		I	II
[1]	[2]	[3]	[4]	[5]	[6]	[7]
1. Peret	-	-	-	22	22	22
2. Taduware	-	-	-	20	20	20
3. Damau	-	-	-	19	19	19
4. Akas	-	-	-	5	5	5
5. Birang	-	-	-	5	5	5
6. Ighik	-	-	-	1	1	1
7. Damau Bawone	-	-	-	15	15	15
8. Akas Balane	-	-	-	-	-	-
Jumlah	-	-	-	87	87	87

Sumber : Puskesmas Kecamatan Damau

Tabel : 4.16.

Jumlah Target dan Hasil Imunisasi
Di Kecamatan Damau
2010

Lanjutan

Desa/Kelurahan	DT Anak			TT WUS		
	Target	Hasil		Target	Hasil	
		I	II		I	II
[1]	[2]	[3]	[4]	[5]	[6]	[7]
1. Peret	15	15	15	169	9	-
2. Taduwale	9	9	9	171	5	-
3. Damau	27	27	27	191	2	-
4. Akas	7	7	7	76	2	-
5. Birang	9	9	9	120	1	-
6. Ighik	1	1	1	40	-	-
7. Damau Bawone	13	13	13	150	2	-
8. Akas Balane	-	-	-	76	1	-
Jumlah	81	81	81	993	22	-

Sumber : Puskesmas Kecamatan Damau

Tabel : 4.17. Banyaknya Klinik KB, Tenaga Medis, Tenaga PLKB, dan PUS
Di Kecamatan Damau
2008

Desa/Kelurahan	Klinik KB	Tenaga Medis		Tenaga PLKB		PUS
		Medis	Paramedis	Medis	Paramedis	
[1]	[2]	[3]	[4]	[5]	[6]	[7]
1. Peret	-	-	-	-	-	-
2. Taduware	-	-	-	-	-	-
3. Damau	1	1	1	-	-	-
4. Akas	-	-	-	-	-	-
5. Birang	-	-	-	-	-	-
6. Ighik	-	-	-	-	-	-
7. Damau Bawone	-	-	-	-	-	-
8. Akas Balane	-	-	-	-	-	-
Jumlah	1	1	1	-	-	-

Sumber : PLKB Kecamatan Damau

Tabel : 4.18.

Banyaknya Kecelakaan dan Korban Lalulintas
Di Kecamatan Damau
2008

Bulan	Jumlah Kecelakaan	Korban Mati	Luka Berat	Luka Ringan	Perkiraan Kerugian
[1]	[2]	[3]	[4]	[5]	[6]
1. Januari	1	-	-	-	-
2. Februari	-	-	-	-	-
3. Maret	-	-	-	-	-
4. April	2	-	-	2	-
5. Mei	1	-	-	1	-
6. Juni	-	-	-	-	-
7. Juli	-	-	-	-	-
8. Agustus	2	-	-	2	-
9. September	-	-	-	-	-
10. Oktober	-	-	-	-	-
11. November	-	-	-	-	-
12. Desember	1	-	-	1	-
Jumlah	7	-	-	7	-
2007	3	-	1	2	-
2006	2	-	-	2	-

Sumber : Pos Polisi Damau

Tabel : 4.19.

Jumlah Kriminalitas Menurut Jenis Kasusnya
Di Kecamatan Damau
2010

Jenis Kriminalitas	2006	2007	2008	2009	2010
[1]	[2]	[3]	[4]	[5]	[5]
1. Pencurian	3	4	3	2	3
2. Penipuan	-	1	2	2	-
3. Penganiayaan	1	4	6	4	10
4. Pembunuhan	-	-	-	-	-
5. Pemerkosaan	-	-	1	-	-
6. Kerusuhan	1	1	4	-	-
7. Penghinaan	1	1	2	-	-
8. Lainnya (pengancaman, dsb)	1	2	3	3	6
Jumlah	7	13	21	11	19

Sumber : Pos Polisi Damau

Tabel : 4.20. Banyaknya Penduduk Menurut Agama yang Dianutnya
Di Kecamatan Damau
2010

Desa/Kelurahan	Islam	Kristen	Katolik
[1]	[2]	[3]	[4]
1. Peret	3	308	420
2. Taduware	6	549	273
3. Damau	4	868	16
4. Akas	1	353	-
5. Birang	-	347	6
6. Ighik	1	146	1
7. Damau Bawone	-	671	11
8. Akas Balane	-	369	-
Jumlah	11	3691	778
2008	11	3730	820
2007	17	3480	730

Sumber : Kantor Kecamatan Damau

Tabel : 4.20. Banyaknya Penduduk Menurut Agama yang Dianutnya
Di Kecamatan Damau
2008

Lanjutan

Desa/Kelurahan	Hindu	Budha	Jumlah
[1]	[2]	[3]	[4]
1. Peret	-	-	731
2. Taduwale	-	-	828
3. Damau	-	-	888
4. Akas	-	-	354
5. Birang	-	-	353
6. Ighik	-	-	148
7. Damau Bawone	-	-	682
8. Akas Balane	-	-	369
Jumlah	-	-	4.353
2007	-	-	-
2006	-	-	-

Sumber : Kantor Kecamatan Damau

Tabel : 4.21.

Banyaknya Tempat Ibadah
Di Kecamatan Damau
2010

Desa/Kelurahan	Masjid	Mushalla	Langgar
[1]	[2]	[3]	[4]
1. Peret	-	-	-
2. Taduware	-	-	-
3. Damau	-	-	-
4. Akas	-	-	-
5. Birang	-	-	-
6. Ighik	-	-	-
7. Damau Bawone	-	-	-
8. Akas Balane	-	-	-
Jumlah	-	-	-
2009	-	-	-
2008	-	-	-

Sumber : Kantor Kecamatan Damau

Tabel : 4.21.

Banyaknya Tempat Ibadah
Di Kecamatan damau
2010

Lanjutan

Desa/Kelurahan	Gereja	Pura	Vihara
[1]	[2]	[3]	[4]
1. Peret	2	-	-
2. Taduwale	3	-	-
3. Damau	2	-	-
4. Akas	2	-	-
5. Birang	3	-	-
6. Ighik	1	-	-
7. Damau Bawone	3	-	-
8. Akas Balane	1	-	-
Jumlah	17		
2008	17	-	-
2007	17	-	-
2006	17	-	-

Sumber : Kantor Kecamatan Damau

Tabel : 4.22.

Banyaknya Nikah, Talak, Rujuk, dan Cerai
Di Kecamatan Damau
2010

Desa/Kelurahan	Nikah	Talak	Rujuk	Cerai
[1]	[2]	[3]	[4]	[5]
1. Peret	7	-	-	-
2. Taduware	6	-	-	-
3. Damau	3	-	-	-
4. Akas	-	-	-	-
5. Birang	-	-	-	-
6. Ighik	2	-	-	-
7. Damau Bawone	-	-	-	-
8. Akas Balane	3	-	-	-
Jumlah	21			
2008	15	-	-	-
2007	46	1	-	-
2006	46	-	-	-

Sumber : Kantor Kecamatan Damau

Tabel : 4.23.

Frekuensi Penyampaian Materi Penerangan
Di Kecamatan Damau
2008

Jenis Paket	2006	2007	2008	2009	2010
[1]	[2]	[3]	[4]	[5]	[6]
Bidang Ekuin					
Pertanian	-	-	-	-	1
Kehutanan	-	-	-	-	1
Industri	-	-	-	-	-
Tambang/Energi	-	-	-	-	-
Perhub/Parpostel	-	-	-	-	-
Koperasi	-	-	-	-	-
Perdagangan	-	-	-	-	-
Tenaga Kerja	-	-	-	-	-
Transmigrasi	-	-	-	-	-
Lingkungan Hidup	-	-	-	-	-
Bidang Kesra					
A. Agama/Kepercayaan	2	2	2	2	2
B. Pendidikan	-	-	-	-	-
C. Pemuda/Wanita	1	1	1	1	1
D. Kependudukan/Kesehatan/KB	-	-	-	-	-
E. Perumahan	-	-	-	-	-
Bidang Polkam					
F. Politik Hub. LN	-	-	-	-	-
G. Hukum	-	-	-	-	-
H. Hankam	-	-	-	-	-
Mitra Penerangan					
I. Klompencapir	-	-	-	-	-
J. LKMD	-	-	-	-	-
K. Lain-lain	-	-	-	-	-
Jumlah	3	3	3	3	5

Sumber : Kantor Kecamatan Damau

Tabel : 4.24. Banyaknya Keluarga Menurut Hasil Pemantauan Keluarga Sejahtera Di Kecamatan Damau 2010

Desa/Kelurahan	Pra Sejahtera	
	Alasan Ekonomi	Bukan Alasan Ekonomi
[1]	[2]	[3]
1. Peret	514	-
2. Taduwale	357	-
3. Damau	599	-
4. Akas	232	-
5. Birang	238	-
6. Ighik	100	-
7. Damau Bawone	308	-
8. Akas Balane	227	-
Jumlah	2.575	-
2008	2.575	-
2007	2.385	-
2006	2.449	-

Sumber : Kantor Kecamatan Damau

Tabel : 4.25.

Banyaknya Bangunan Rumah Berdasarkan Jenisnya
Di Kecamatan Damau
2010


Desa/Kelurahan	Rumah Permanen	Rumah Semi Permanen	Rumah Kayu	Rumah Bambu (Lainnya)
[1]	[2]	[3]	[4]	[5]
1. Peret	10	182	29	-
2. Taduwale	30	170	6	-
3. Damau	20	203	30	-
4. Akas	10	170	12	-
5. Birang	12	93	13	-
6. Ighik	2	42	9	2
7. Damau Bawone	20	147	27	9
8. Akas Balane	5	52	40	5
Jumlah	109	1.059	166	16
2008	113	986	133	-
2007	91	934	137	-
2006	89	927	132	-

Sumber : Kantor Kecamatan Damau

Pertanian

5

<https://calaudkab.go.id>



Tabel : 5.1.

Penggunaan Lahan
Di Kecamatan Damau
2010

Penggunaan Lahan	Luas (Ha)
[1]	[2]
1. Irigasi Teknis & Frekuensi Penanaman Padi Dalam se Tahun	-
a. Penanaman Sekali	-
b. Penanaman Dua Kali	-
2. Irigasi Setempat Teknis & Frekuensi Penanaman Padi Dlm setahun	-
a. Penanaman Sekali	-
b. Penanaman Dua Kali	-
3. Irigasi Sederhana	-
a. Penanaman Sekali	-
b. Penanaman Dua Kali	-
4. Tadah Hujan	-
a. Penanaman Sekali	-
b. Penanaman Dua Kali	-
5. Pasang Surut	-
a. Penanaman Sekali	-
b. Penanaman Dua Kali	-
6. Lainnya	-
a. Penanaman Sekali	-
b. Penanaman Dua Kali	-
7. Pekarangan	77
8. Tegalan, Ladang, Kebun, Huma	1.247,22
9. Lahan Padang Rumput	46,62
10. Rawa-rawa	-
11. Tambak	-
12. Kolam	-
13. Lahan yang Tidak Diusahakan	100
14. Lahan Tanaman Kayu-kayuan, Hutan Rakyat	50
15. Perkebunan Rakyat	2.764,16
16. Hutan Negara	173
17. Lain-lain	-
Jumlah	4.458

Sumber : Kantor Camat dan Data PODES

Tabel : 5.2. Luas Panen, Produksi, dan Rata-Rata Produksi Padi Ladang Di Kecamatan Damau 2010

Desa/Kelurahan	Luas Panen (Ha)	Produksi (Ton)	Rata-Rata Produksi (Ton/Ha)
[1]	[2]	[3]	[4]
1. Peret	1	0,50	0,50
2. Taduware	1,50	0,75	0,50
3. Damau	10	0,50	0,50
4. Akas	1,5	5	0,50
5. Birang	0,50	0,25	0,50
6. Ighik	0,50	0,25	0,50
7. Damau Bawone	1	0,50	0,50
8. Akas Balane	2	1	0,50
Jumlah	17,50	8,75	0,50
2008	6,55	6	7,2
2007	4	3,6	0,9
2006	12	10,8	0,9
2005	8	7,2	0,9

Sumber : Mantri Tani Kecamatan Damau

Tabel : 5.3. Luas Panen, Produksi, dan Rata-Rata Produksi Jagung Di Kecamatan Damau 2010

Desa/Kelurahan	Luas Panen (Ha)	Produksi (Ton)	Rata-Rata Produksi (Ton/Ha)
[1]	[2]	[3]	[4]
1. Peret	1,50	1,50	1
2. Taduware	1,25	1,25	1
3. Damau	1,50	1,50	1
4. Akas	1,25	1,25	1
5. Birang	2,50	2,50	1
6. Ighik	1,50	1,50	1
7. Damau Bawone	6	6	1
8. Akas Balane	2,25	2,25	1
Jumlah	17,75	17,75	1
2008	25.75	25.8	1
2007	15	15	1
2006	18	18	1
2005	20	20	1

Sumber : Mantri Tani Kecamatan Damau

Tabel : 5.4. Luas Panen, Produksi, dan Rata-Rata Produksi Ubi Kayu

Di Kecamatan Damau
2010

Desa/Kelurahan	Luas Panen (Ha)	Produksi (Ton)	Rata-Rata Produksi (Ton/Ha)
[1]	[2]	[3]	[4]
1. Peret	2	3	1,50
2. Taduware	2	3	1,50
3. Damau	1,50	2,25	1,50
4. Akas	2,50	3,75	1,50
5. Birang	3,25	4,87	1,50
6. Ighik	1,50	2,25	1,50
7. Damau Bawone	1,75	2,12	1,50
8. Akas Balane	2,50	3,75	1,50
Jumlah	17	24,99	1,50
2008	28.5	42.8	1.5
2007	33	49.5	1.5
2006	45	97.5	1.5
2005	27	40.5	1.5

Sumber : Mantri Tani Kecamatan Damau

Tabel : 5.5. Luas Panen, Produksi, dan Rata-Rata Produksi Ubi Jalar Di Kecamatan Damau 2010

Desa/Kelurahan	Luas Panen (Ha)	Produksi (Ton)	Rata-Rata Produksi (Ton/Ha)
[1]	[2]	[3]	[4]
1. Peret	1	1,50	1,50
2. Taduware	2	0,75	1,10
3. Damau	2	1,50	2,25
4. Akas	2	1,50	2,25
5. Birang	2	2,50	3,75
6. Ighik	1	1	1,50
7. Damau Bawone	1,75	1,75	2,62
8. Akas Balane	2	1,50	2,25
Jumlah	13,75	12	1,5
2008	14.25	21.3	1.5
2007	24	36	1.5
2006	26	39	1.5
2005	23	34.5	1.5

Sumber : Mantri Tani Kecamatan Damau

Tabel : 5.6. Luas Panen, Produksi, dan Rata-Rata Produksi Kacang Tanah Di Kecamatan Damau 2010

Desa/Kelurahan	Luas Panen (Ha)	Produksi (Ton)	Rata-Rata Produksi (Ton/Ha)
[1]	[2]	[3]	[4]
1. Peret	1,50	1,35	0,9
2. Taduware	2	1,8	0,9
3. Damau	1	0,9	0,9
4. Akas	1	0,9	0,9
5. Birang	1,25	1,12	0,89
6. Ighik	0,25	0,12	0,48
7. Damau Bawone	0,75	0,57	0,76
8. Akas Balane	1,50	1,35	0,9
Jumlah	9,25	8,11	0,87
2008	3.25	2.8	0.9
2007	2.2	1.98	0.9
2006	3.5	3.15	0.9
2005	3.5	3.15	0.9

Sumber : Mantri Tani Kecamatan Damau

Tabel : 5.7. Luas Panen, Produksi, dan Rata-Rata Produksi Sayur-sayuran Di Kecamatan Damau 2010

Desa/Kelurahan	Luas Panen (Ha)	Produksi (Ton)	Rata-Rata Produksi (Ton/Ha)
[1]	[2]	[3]	[4]
1. Peret	1.5	0.7	0.5
2. Taduware	1.75	0.9	0.5
3. Damau	1.25	0.6	0.5
4. Akas	1.5	0.7	0.5
5. Birang	1.75	0.9	0.5
6. Ighik	1	0.5	0.5
7. Damau Bawone	1.75	0.9	0.5
8. Akas Balane	1.5	0.7	0.5
Jumlah	12	5.9	0.5
2008	12	5.9	0.5
2007	55	27.5	0.5
2006	46	23	0.5
2005	42	21	0.5

Sumber : Mantri Tani Kecamatan Damau

Tabel : 5.8. Banyaknya Pohon Durian, Produksi, dan Produktivitasnya Di Kecamatan Damau 2010

Desa/Kelurahan	Luas Panen (Ha)	Produksi (Ton)	Rata-Rata Produksi (Ton/Ha)
[1]	[2]	[3]	[4]
1. Peret	50	-	-
2. Taduwale	50	-	-
3. Damau	50	-	-
4. Damau Bawone	50	-	-
5. Akas Balane	50	-	-
6. Akas	50	-	-
7. Birang	50	-	-
8. Ighik	50	-	-
Jumlah	400	-	-
2008	400	-	-
2007	400	-	-
2006	400	-	-
2005	400	-	-

Sumber : Mantri Tani Kecamatan Damau

Tabel : 5.9 Banyaknya Pohon Mangga, Produksi, dan Produktivitasnya Di Kecamatan Damau 2010

Desa/Kelurahan	Luas Panen (Ha)	Produksi (Ton)	Rata-Rata Produksi (Ton/Ha)
[1]	[2]	[3]	[4]
1. Peret	75	0.8	0.01
2. Taduware	100	1.1	0.01
3. Damau	100	1.1	0.01
4. Akas	75	0.8	0.01
5. Birang	75	1.1	0.01
6. Ighik	50	0.8	0.01
7. Damau Bawone	75	0.8	0.01
8. Akas Balane	100	0.4	0.004
Jumlah	650	6.9	0.01
2008	650	6.9	1.5
2007	650	6.8	1.5
2006	650	6.8	1.5
2005	650	6.8	1.5

Sumber : Mantri Tani Kecamatan Damau

Tabel : 5.10 Banyaknya Pohon Langsa, Produksi, dan Produktivitasnya
 Di Kecamatan Damau
 2010

Desa/Kelurahan	Banyaknya Pohon	Produksi (Ton)	Produktivitas (Ton)
[1]	[2]	[3]	[4]
1. Peret	100	0.9	1.2
2. Taduware	100	0.6	1.2
3. Damau	100	0.9	1.2
4. Akas	125	1.2	1.2
5. Birang	125	1.2	1.2
6. Ighik	100	0.6	1.2
7. Damau Bawone	125	1.2	1.2
8. Akas Balane	100	0.9	1.2
Jumlah	875	7.5	1.2
2008	875	7.5	1.2
2007	875	7.5	1.2
2006	875	7.5	1.2
2005	875	7.5	1.2
2003	100	0.9	1.2

Sumber : Mantri Tani Kecamatan Damau

Tabel : 5.11. Banyaknya Pohon Jeruk, Produksi, dan Produktivitasnya
Di Kecamatan Damau
2010

Desa/Kelurahan	Banyaknya Pohon	Produksi (Ton)	Produktivitas (Ton)
[1]	[2]	[3]	[4]
1. Peret	300	2.5	1
2. Taduware	200	1.5	1
3. Damau	200	2	1
4. Akas	300	2	1
5. Birang	400	3.5	1
6. Ighik	300	2	1
7. Damau Bawone	300	3.5	1
8. Akas Balane	400	2	1
Jumlah	2.400	19	1
2008	2.400	19	1
2007	2.900	19	1
2006	2.900	19	1
2005	2.900	19	1

Sumber : Mantri Tani Kecamatan Damau

Tabel : 5.12. Banyaknya Pohon Pisang, Produksi, dan Produktivitasnya
Di Kecamatan Damau
2010

Desa/Kelurahan	Banyaknya Pohon	Produksi (Ton)	Produktivitas (Ton)
[1]	[2]	[3]	[4]
1. Peret	400	6	0.50
2. Taduware	400	5	0.50
3. Damau	300	3	0.57
4. Akas	400	4	0.50
5. Birang	300	3	0.57
6. Ighik	200	1	0.50
7. Damau Bawone	300	2	0.57
8. Akas Balane	200	1	0.50
Jumlah	2.600	25	1.5
2008	3.550	29.1	1.5
2007	4.200	25	1.5
2006	4.000	24	1.5
2005	3.700	23	1.5
2003	3.600	22	1.5

Sumber : Mantri Tani Kecamatan Damau

Tabel : 5.13. Banyaknya Pohon Nenas, Produksi, dan Produktivitasnya Di Kecamatan Damau 2010

Desa/Kelurahan	Banyaknya Pohon	Produksi (Ton)	Produktivitas (Ton)
[1]	[2]	[3]	[4]
1. Peret	320	0.45	0.9
2. Taduwale	320	0.45	0.9
3. Damau	320	0.45	0.9
4. Akas	320	0.45	0.9
5. Birang	320	0.22	0.9
6. Ighik	220	0.22	0.9
7. Damau Bawone	350	0.45	0.9
8. Akas Balane	300	0.45	0.9
Jumlah	2.470	3.14	1
2008	650	6.5	1
2007	24	6.5	1
2006	26	6.5	1
2005	23	6.5	1
2003	25	6.5	1

Sumber : Cabang Dinas Pertanian Kecamatan Damau

Tabel : 5.14. Banyaknya Pohon Salak, Produksi, dan Produktivitasnya
Di Kecamatan Damau
2010

Desa/Kelurahan	Banyaknya Pohon	Produksi (Ton)	Produktivitas (Ton)
[1]	[2]	[3]	[4]
1. Peret	25	-	-
2. Taduware	20	-	-
3. Damau	25	-	-
4. Akas	22	-	-
5. Birang	27	-	-
6. Ighik	30	-	-
7. Damau Bawone	26	-	-
8. Akas Balane	25	-	-
Jumlah	200	-	-
2008	200	-	-
2007	200	-	-
2006	200	-	-
2005	200	-	-

Sumber : Cabang Dinas Pertanian Kecamatan Damau

Tabel : 5.15. Banyaknya Pohon Pepaya, Produksi, dan Produktivitasnya
Di Kecamatan Damau
2010

Desa/Kelurahan	Banyaknya Pohon	Produksi (Ton)	Produktivitas (Ton)
[1]	[2]	[3]	[4]
1. Peret	250	0.75	1.50
2. Taduwale	200	0.75	1.50
3. Damau	200	0.75	1.50
4. Akas	250	0.75	1.50
5. Birang	200	0.75	1.50
6. Ighik	150	0.75	1.50
7. Damau Bawone	300	0.75	1.50
8. Akas Balane	200	1.75	1.50
Jumlah	1.750	7	12
2008	1.750	27.5	2
2007	1.650	26.2	2
2006	1.600	26	2
2005	1.575	25	2

Sumber : Cabang Dinas Pertanian Kecamatan Damau

Tabel : 5.16. Banyaknya Pohon Rambutan, Produksi, dan Produktivitasnya
Di Kecamatan Damau
2010

Desa/Kelurahan	Banyaknya Pohon	Produksi (Ton)	Produktivitas (Ton)
[1]	[2]	[3]	[4]
1. Peret	200	-	-
2. Taduwale	400	-	-
3. Damau	400	-	-
4. Akas	350	-	-
5. Birang	300	-	-
6. Ighik	150	-	-
7. Damau Bawone	200	-	-
8. Akas Balane	300	-	-
Jumlah	2.300	-	-
2008	600	6	1.2
2007	600	6	1.2
2006	600	6	1.2
2005	600	6	1.2
2003	600	6	1.2

Sumber : Cabang Dinas Pertanian Kecamatan Damau

Tabel : 5.17.

Luas Areal Perkebunan Rakyat per Jenis Tanaman
Di Kecamatan Damau
2010

Desa/Kelurahan	Sagu (Ha)	Kelapa (Ha)	Cengkeh (Ha)	Pala (Ha)	Kopi (Ha)	Kakao (Ha)
[1]	[2]	[3]	[4]	[5]	[6]	[7]
1. Peret	2	259.99	6.944	32.448	-	-
2. Taduware	2	233.6	6.712	42.680	-	-
3. Damau	2	336.48	737	184.08	-	-
4. Akas	2	188	32	7.722	-	-
5. Birang	2	148.2	265	7.722	-	-
6. Ighik	1	121.05	15.25	4.134	-	-
7. Damau Bawone	2	198.1	737	21.420	-	-
8. Akas Balane	2	181.32	3.403	7.605	-	-
Jumlah	15	1.666,74	18.545,25	307.811		
2008	116	1282.73	359.75	696	-	-
2007	157	1250	380	552	-	-
2006	175	1241	377	545	-	-
2005	201	1235	373	533	-	-

Sumber : Cabang Dinas Pertanian Kecamatan Damau

Tabel : 5.18.

Produksi Perkebunan Rakyat per Jenis Tanaman
Di Kecamatan Damau
2010

Desa/Kelurahan	Sagu (Ton)	Kelapa (Ton)	Cengkeh (Ton)	Pala (Ton)	Kopi (Ton)	Kakao (Ton)
[1]	[2]	[3]	[4]	[5]	[6]	[7]
1. Peret	3	321.43	16.17	205.80	-	-
2. Taduware	2	277.92	19.43	159.65	-	-
3. Damau	1	434.59	21.10	109.29	-	-
4. Akas	2	212.62	8.75	48.44	-	-
5. Birang	1	174.75	8.25	44.21	-	-
6. Ighik	1	148.09	4	23.73	-	-
7. Damau Bawone	2	243.37	23.72	102.09	-	-
8. Akas Balane	1	225.48	10.39	47.79	-	-
Jumlah	13	2.038,25	111.,81	741	-	-
2008	13	309.7	119.45	290.9	-	-
2007	11	1200	126	1205	-	-
2006	12	1200	110	1171	-	-
2005	10	1170	115	1115	-	-

Sumber : Cabang Dinas Pertanian Kecamatan Damau dan Kantor Camat

Tabel : 5.19. Luas Areal Tanaman Kelapa dan Banyaknya Pohon Di Kecamatan Damau 2010

Desa/Kelurahan	Luas Areal (Ha)			Jumlah
	BM	M	TM	
[1]	[2]	[3]	[4]	[5]
1. Peret	19.50	226.29	14.20	259.99
2. Taduware	18.75	193.28	21.57	233.6
3. Damau	18.75	298.73	19	336.48
4. Akas	13.50	154.75	19.75	188
5. Birang	15.50	127.50	5.20	148.2
6. Ighik	1.50	100.59	8.96	121.05
7. Damau bawone	15.75	170.75	1.60	198.1
8. Akas Balane	16	154.32	11	181.32
Jumlah	129.25	1.426,21	111.28	1.666,74
Jumlah	92.25	847.71	342.77	1282.73
2007	60.47	847.71	342.82	1250
2006	51.47	847.71	342.82	1241
2005	45.47	847.71	342.82	1235

Keterangan :

BM : Belum Menghasilkan
M : Menghasilkan
TM : Tidak Menghasilkan

Sumber : Cabang Dinas Pertanian Kecamatan Damau dan Kantor Camat

Tabel : 5.19. Luas Areal Tanaman Kelapa dan Banyaknya Pohon
Di Kecamatan Damau
2010

Lanjutan

Desa/Kelurahan	Banyaknya Pohon			Jumlah
	BM	M	TM	
[1]	[2]	[3]	[4]	[5]
1. Peret	6.866	30.866	3.866	41.598
2. Taduware	9.460	21.400	6.516	37.376
3. Damau	5.946	39.945	7.945	53.836
4. Akas	5.240	20.240	5.240	3.072
5. Birang	6.904	12.904	4.904	24.712
6. Ighik	6.456	10.456	2.456	19.368
7. Damau Bawone	5.778	22.778	3.778	32.334
8. Akas Balane	6.569	18.569	3.569	28.707
Jumlah	53.219	177.158	38.274	268.651
2008	18342	168584	68056	254947
2007	16942	168584	68125	253651
2006	16616	168584	68125	253325
2005	16208	168584	68125	252917

Keterangan :

BM : Belum Menghasilkan
M : Menghasilkan
TM : Tidak Menghasilkan

Sumber : Cabang Dinas Pertanian Kecamatan Damau dan Kantor Camat

Tabel : 5.20. Luas Areal Tanaman Cengkeh dan Banyaknya Pohon
Di Kecamatan Damau
2010

Desa/Kelurahan	Luas Areal (Ha)			Jumlah
	BM	M	TM	
[1]	[2]	[3]	[4]	[5]
1. Peret	7.1	35.34	24	66.44
2. Taduware	7.25	40.87	19	67.12
3. Damau	10	44.20	19.50	73.7
4. Akas	6.50	18.50	7	32
5. Birang	6	17	3.50	26.50
6. Ighik	4.25	8.50	2.50	15.25
7. Damau Bawone	9.75	48.45	15.50	73.7
8. Akas Balane	5.75	21.78	6.50	34.03
Jumlah	56.6	234.64	97.5	388.74
2008	39.19	258.74	61.82	359.75
2007	49.44	258.74	61.82	380
2006	46.44	258.74	61.82	377
2005	42.44	258.74	61.82	373

Keterangan :

BM : Belum Menghasilkan
M : Menghasilkan
TM : Tidak Menghasilkan

Sumber : Cabang Dinas Pertanian Kecamatan Damau dan Kantor Camat

Tabel : 5.20. Luas Areal Tanaman Cengkeh dan Banyaknya Pohon
Di Kecamatan Damau
2010

Lanjutan

Desa/Kelurahan	Banyaknya Pohon			Jumlah
	BM	M	TM	
[1]	[2]	[3]	[4]	[5]
1. Peret	1.399	9.399	2.399	13.197
2. Taduware	1.385	9.385	2.385	13.155
3. Damau	2.815	9.815	1.819	14.445
4. Akas	1.008	4.008	1.006	6.022
5. Birang	1.698	2.698	698	5.094
6. Ighik	931	1.131	731	2.793
7. Damau Bawone	1.720	9.720	2.721	14.161
8. Akas Balane	1.152	4.141	1.131	6.424
Jumlah	12.108	50297	12.886	75.291
2008	7719	50760	13378	71045
2007	5625	50760	13378	68977
2006	4629	50760	13378	67981
2005	3633	50760	13378	66985

Keterangan :

BM : Belum Menghasilkan
M : Menghasilkan
TM : Tidak Menghasilkan

Sumber : Cabang Dinas Pertanian Kecamatan Damau dan Kantor Camat

Tabel : 5.21.

Luas Areal Tanaman Pala dan Banyaknya Pohon
Di Kecamatan Damau
2010

Desa/Kelurahan	Luas Areal (Ha)			Jumlah
	BM	M	TM	
[1]	[2]	[3]	[4]	[5]
1. Peret	46	123.5	-	169.5
2. Taduwale	75	170	-	245
3. Damau	18.5	56	-	74.5
4. Damau Bawone	23.5	52	-	75.5
5. Akas Balane	13.25	23	-	36.25
6. Akas	18	20	-	38
7. Birang	23.75	15	-	38.75
8. Ighik	10.5	8	-	18.5
Jumlah	228.5	467.5	-	696
2008	228.5	467.5	-	696
2007	137.5	467.5	-	605
2006	96.5	467.5	-	564
2005	68.5	467.5	-	536

Keterangan :

BM : Belum Menghasilkan
M : Menghasilkan
TM : Tidak Menghasilkan

Sumber : Cabang Dinas Pertanian Kecamatan Damaudan Kantor Camat

Tabel : 5.21.

Luas Areal Tanaman Pala dan Banyaknya Pohon
Di Kecamatan Damau
2010

Lanjutan

Desa/Kelurahan	Banyaknya Pohon			Jumlah
	BM	M	TM	
[1]	[2]	[3]	[4]	[5]
1. Peret	8365	22393	-	30758
2. Taduware	13095	29445	-	42540
3. Damau	3489	10576	-	14065
4. Damau Bawone	4350	9623	-	13973
5. Akas Balane	2390	4146	-	6536
6. Akas	3035	3372	-	6407
7. Birang	3782	2393	-	6175
8. Ighik	1785	1361	-	3146
Jumlah	40291	83309	-	123600
2008	40291	83309	-	123600
2007	34343	110218	-	144561
2006	29937	110218	-	140155
2005	27282	110218	-	137500

Keterangan :

BM : Belum Menghasilkan
M : Menghasilkan
TM : Tidak Menghasilkan

Sumber : Cabang Dinas Pertanian Kecamatan Damau dan Kantor Camat

Tabel : 5.22.

Banyaknya Populasi Ternak Menurut Jenisnya
Di Kecamatan Damau
2010

Desa/Kelurahan	Sapi Perah	Sapi	Kerbau	Kuda	Kambing	Babi
[1]	[2]	[3]	[4]	[5]	[6]	[7]
1. Peret	-	10	-	-	94	178
2. Taduwale	-	10	-	-	96	138
3. Damau	-	21	-	-	92	180
4. Damau Bawone	-	45	-	-	107	205
5. Akas Balane	-	21	-	-	73	125
6. Akas	-	18	-	-	78	133
7. Birang	-	20	-	-	86	128
8. Ighik	-	3	-	-	50	80
Jumlah	-	148	-	-	676	1167
2008	-	145	-	-	674	1162
2007	-	141	-	-	670	1049
2006	-	139	-	-	670	1048
2005	-	137	-	-	668	1045

Sumber : Kantor Camat Damau

Tabel : 5.23.

Banyaknya Populasi Unggas Menurut Jenisnya
Di Kecamatan Damau
2010

Desa/Kelurahan	Itik	Ayam Ras	Ayam Kampung
[1]	[2]	[3]	[4]
1. Peret	20	-	420
2. Taduwale	24	600	298
3. Damau	32	200	685
4. Damau Bawone	56	-	682
5. Akas Balane	20	-	406
6. Akas	2448	-	406
7. Birang	24	-	400
8. Ighik	16	-	443
Jumlah	2620	800	3320
2008	214	2100	3347
2007	215	2200	3256
2006	220	2100	3260

Sumber : Kantor Camat Damau

Tabel : 5.24.

Banyaknya Rumahtangga Usaha Perikanan
Di Kecamatan Damau
2010

Desa/Kelurahan	Tanpa Perahu	Perahu Penangkap				Motor Tempel	Kapal Motor	Jumlah
		Kecil	Sedang	Besar	Jukun			
[1]	[2]	[3]	[4]	[5]	[6]	[7]	[8]	[9]
1. Peret	-	20	-	-	-	-	-	20
2. Taduwale	-	22	-	-	-	-	-	22
3. Damau	-	11	-	-	-	-	-	11
4. Damau Bawone	-	20	-	-	-	-	-	20
5. Akas Balane	-	15	-	-	-	-	-	15
6. Akas	-	17	-	-	-	-	-	17
7. Birang	-	19	-	-	-	-	-	19
8. Ighik	-	21	-	-	-	-	-	21
Jumlah	-	145	-	-	-	-	-	145

Sumber : Kepala Desa se – Kecamatan Damau

Tabel : 5.25.

Banyaknya Perahu/Kapal Penangkap Ikan
Di Kecamatan Damau
2010

Desa/Kelurahan	Perahu Tanpa Motor				Motor Tempel	Kapal Motor	Jumlah
	Kecil	Sedang	Besar	Jukun			
[1]	[2]	[3]	[4]	[5]	[6]	[7]	[8]
1. Peret	20	-	-	-	-	-	20
2. Taduware	22	-	-	-	-	-	22
3. Damau	11	-	-	-	-	-	11
4. Akas	17	-	-	-	-	-	17
5. Birang	19	-	-	-	-	-	19
6. Ighik	21	-	-	-	-	-	21
7. Damau Bawone	12	-	-	-	-	-	12
8. Akas Balane	20	-	-	-	-	-	20
Jumlah	142	-	-	-	-	-	142

Sumber : Kepala Desa se – Kecamatan Damau

Industri

6

<https://talaudkampus.go.id>

Tabel : 6.1. Banyaknya Usaha Industri Kecil dan Kerajinan Rumahtangga
Di Kecamatan Damau
2010

Desa/Kelurahan	Jenis Industri Kecil/Kerajinan Rumahtangga				
	Kursi Bambu	Meubel	Bengkel	Pandai Besi	Tukang Kayu
[1]	[2]	[3]	[4]	[5]	[6]
1. Peret	-	-	-	-	6
2. Taduwale	-	-	-	-	8
3. Damau	-	-	1	-	10
4. Akas	-	-	-	-	15
5. Birang	-	-	-	-	8
6. Ighik	-	-	-	-	3
7. Damau Bawone	-	-	1	-	6
8. Akas Balane	-	-	-	-	20
Jumlah	-	-	2	-	76
2008	-	1	1	1	11
2007	-	1	1	1	10
2006	-	1	1	1	10

Sumber : Kantor Camat Damau

Tabel : 6.1. Banyaknya Usaha Industri Kecil dan Kerajinan Rumahtangga
Di Kecamatan Damau
2010

Lanjutan

Desa/Kelurahan	Jenis Industri Kecil/Kerajinan Rumahtangga				
	Kerajinan	Anyaman	Servis	Pangkas Rambut	Jahit
[1]	[2]	[3]	[4]	[5]	[6]
1. Peret	-	-	-	-	1
2. Taduwale	-	-	-	-	1
3. Damau	-	-	-	-	1
4. Akas	-	-	-	-	1
5. Birang	-	-	-	-	1
6. Ighik	-	-	-	-	1
7. Damau Bawone	-	-	-	-	1
8. Akas Balane	-	-	-	-	2
Jumlah	-	-	-	-	9
2008	-	-	-	-	4
2007	-	-	-	-	4
2006	-	-	-	-	3

Sumber : Kantor Camat Damau

Tabel : 6.2.

Banyaknya Pelanggan Listrik Menurut Jenis Pelanggan
Di Kecamatan Damau
2010

Desa/Kelurahan	Rumah Tangga	Usaha	Industri	Umum	Jumlah
[1]	[2]	[3]	[4]	[5]	[6]
1. Peret	149	-	-	76	225
2. Taduwale	230	-	-	20	250
3. Damau	429	-	-	13	442
4. Akas	77	-	-	8	85
5. Birang	135	-	-	3	138
6. Ighik	90	-	-	2	92
7. Damau Bawone	187	-	-	26	213
8. Akas Balane	103	-	-	11	114
Jumlah	1.400	-	-	159	1.559
2008	852	4	-	25	881
2007	841	4	-	21	865
2006	823	4	-	17	844
2005	823	4	-	17	844

Sumber : Kantor Cabang PLN Kecamatan Damau

<https://talaudkab.bps.go.id>

Perdagangan

7

<https://tekad.kab.bps.go.id>

Tabel : 7.1.

Banyaknya Pasar, Toko, Warung/Kios, dan
Restoran/Rumah Makan
Di Kecamatan Damau
2010

Desa/Kelurahan	Pasar		Toko	Warung/ Kios	Restoran/ Rumah Makan
	Bangunan	Tanpa Bangunan			
[1]	[2]	[3]	[4]	[5]	[6]
1. Peret	-	-	-	10	-
2. Taduwale	-	-	-	8	-
3. Damau	1	-	-	9	-
4. Akas	-	-	-	4	-
5. Birang	-	-	-	5	-
6. Ighik	-	-	-	2	-
7. Damau Bawone	-	1	-	7	-
8. Akas Balane	-	-	-	3	-
Jumlah	1	1	-	48	-
2008	-	-	-	26	-
2007	-	-	-	26	-
2006	-	-	-	24	-
2005	-	-	-	19	-

Sumber : Kantor Camat Damau

<https://talaudkab.bps.go.id>

Transportasi

8

<https://www.kab.bps.go.id>

Tabel : 8.1. Keadaan Jalan Menurut Lapisan Permukaan dan Jenis Jalan
Di Kecamatan Damau
2010

(M)

Desa/Kelurahan	Jalan Propinsi			Jalan Kabupaten		
	Aspal	Kerikil	Tanah	Aspal	Kerikil	Tanah
[1]	[2]	[3]	[4]	[5]	[6]	[7]
1. Peret	-	-	-	700	-	-
2. Taduwale	-	-	-	500	-	20
3. Damau	-	-	-	400	-	-
4. Akas	-	-	-	700	-	-
5. Birang	-	-	-	400	-	-
6. Ighik	-	-	-	500	-	50
7. Damau Bawone	-	-	-	500	-	300
8. Akas Balane	-	-	-	800	-	-
Jumlah	-	-	-	4.500	-	370

Sumber : Kantor Camat Damau

Tabel : 8.1. Keadaan Jalan Menurut Lapisan Permukaan dan Jenis Jalan
Di Kecamatan Damau
2010

Lanjutan

Desa/Kelurahan	Jalan Desa		
	Aspal	Kerikil	Tanah
[1]	[2]	[3]	[4]
1. Peret	-	-	-
2. Taduwale	-	-	-
3. Damau	-	-	-
4. Damau Bawone	-	-	-
5. Akas	-	-	-
6. Birang	-	-	-
7. Ighik	-	-	-
8. Akas Balane	-	-	-
Jumlah	-	-	-

Sumber : Kantor Camat Damau

Tabel : 8.2.

Keadaan Jalan Menurut Permukaan dan Jenis Jalan
Di Kecamatan Damau
2010

(M)

Desa/Kelurahan	Jalan Propinsi			Jalan Kabupaten		
	Baik	Sedang	Rusak	Baik	Sedang	Rusak
[1]	[2]	[3]	[4]	[5]	[6]	[7]
1. Peret	-	-	-	-	400	300
2. Taduwale	-	-	-	-	500	20
3. Damau	-	-	-	-	400	-
4. Akas	-	-	-	-	600	100
5. Birang	-	-	-	-	270	200
6. Ighik	-	-	-	-	270	-
7. Damau Bawone	-	-	-	-	350	200
8. Akas Balane	-	-	-	-	-	-
Jumlah	-	-	-	-	2.790	820

Sumber : Kantor Camat Damau

Tabel : 8.2.

Keadaan Jalan Menurut Permukaan dan Jenis Jalan
Di Kecamatan Damau
2010

-Lanjutan (M)

Desa/Kelurahan	Jalan Desa		
	Aspal	Kerikil	Tanah
	[1]	[2]	[3]
1. Peret	-	-	-
2. Taduwale	-	-	-
3. Damau	-	-	-
4. Damau Bawone	-	-	-
5. Akas	-	-	-
6. Birang	-	-	-
7. Ighik	-	-	-
8. Akas Balane	-	-	-
Jumlah	-	-	-

Sumber : Kantor Camat Damau

Tabel : 8.3.

Panjang dan Jumlah Jembatan Menurut Konstruksi
Di Kecamatan Damau
2010

Desa/Kelurahan	Panjang (m)	Jenis Konstruksi	
		Beton	Rangka Beton
[1]	[2]	[3]	[4]
1. Peret	15	5	-
2. Taduwale	4.5	1	-
3. Damau	8	1	-
4. Akas	9.5	2	-
5. Birang	10.5	2	-
6. Ighik	4.5	2	-
7. Damau Bawone	1.5	1	-
8. Akas Balane	4.5	2	-
Jumlah	58	16	-

Sumber : Kantor Camat Damau

Tabel : 8.3.

Panjang dan Jumlah Jembatan Menurut Konstruksi
Di Kecamatan Damau
2007

Lanjutan

Desa/Kelurahan	Jenis Konstruksi		
	Kayu	Penyeberang	Lainnya
	[1]	[2]	[3]
1. Peret	-	-	-
2. Taduwale	-	-	-
3. Damau	-	-	-
4. Damau Bawone	-	-	-
5. Akas	-	-	-
6. Birang	-	-	-
7. Ighik	-	-	-
8. Akas Balane	-	-	-
Jumlah	-	-	-

Sumber : Kantor Camat Damau

Tabel : 8.4. Banyaknya Kendaraan Bermotor dan Tidak Bermotor
Menurut Jenisnya
Di Kecamatan Damau
2010

Desa/Kelurahan	Truk	Bus	Mobil Penumpang	Sepeda Motor
[1]	[2]	[3]	[4]	[5]
1. Peret	-	-	-	22
2. Taduwale	-	-	-	26
3. Damau	-	-	3	36
4. Akas	-	-	-	17
5. Birang	-	-	1	20
6. Ighik	-	-	-	10
7. Damau Bawone	1	-	3	34
8. Akas Balane	-	-	-	16
Jumlah	1	-	7	181

Sumber : Kantor Camat Damau

Tabel : 8.4.

Banyaknya Kendaraan Bermotor dan Tidak Bermotor
Menurut Jenisnya
Di Kecamatan Damau
2010

Lanjutan

Desa/Kelurahan	Sepeda	Perahu Motor Tempel	Sampan/ Perahu	Gerobak
[1]	[2]	[3]	[4]	[5]
1. Peret	-	2	20	2
2. Taduwale	-	2	22	2
3. Damau	-	4	12	2
4. Akas	-	-	17	6
5. Birang	-	1	19	2
6. Ighik	-	1	21	4
7. Damau Bawone	-	-	20	8
8. Akas Balane	-	-	15	3
Jumlah	-	10	146	33

Sumber : Kantor Camat Damau

Tabel : 8.5.

Banyaknya Saran Komunikasi
Di Kecamatan Damau
2010

Desa/Kelurahan	Televisi	Radio	Telepon
[1]	[2]	[3]	[4]
1. Peret	60	-	-
2. Taduware	86	-	-
3. Damau	72	-	-
4. Akas	54	-	-
5. Birang	52	-	-
6. Ighik	40	-	-
7. Damau Bawone	46	-	-
8. Akas Balane	46	-	-
Jumlah	456	-	-
2007	369	-	-
2006	340	-	-
2005	335	-	-

Sumber : Kantor Camat Damau

Tabel : 8.5.

Banyaknya Saran Komunikasi
Di Kecamatan Damau
2010

Lanjutan

Desa/Kelurahan	Wartel	Parabola	Pos
[1]	[2]	[3]	[4]
1. Peret	-	55	-
2. Taduwale	-	85	-
3. Damau	-	72	-
4. Akas	-	42	-
5. Birang	-	56	-
6. Ighik	-	40	-
7. Damau Bawone	-	46	-
8. Akas Balane	-	46	-
Jumlah	-	442	-
2007	-	358	-
2006	-	336	-
2005	-	328	-

Sumber : Kantor Camat Damau

Keuangan & Harga-harga

9

<https://portal.kab.bps.go.id>

Tabel : 9.1.

Target dan Realisasi PAD
Di Kecamatan Damau
2010

(000 Rp)

Jenis Retribusi	Target Pajak	Realisasi	Persentase
[1]	[2]	[3]	[4]
A. Pajak Daerah			
1. Pajak Hotel/Restoran	-	-	-
2. Pajak Hiburan	-	-	-
3. Pajak Reklame	-	-	-
4. Pajak Penggalian C	-	-	-
5. Retribusi Kebersihan	-	-	-
6. Retribusi Bea Pasar/Sewa Kios	-	-	-
7. Retribusi Sewa Gudang	-	-	-
8. Retribusi Pendaratan Kapal	-	-	-
Jumlah A	-	-	-
B. Pendapatan Lain-lain			
1. Blanko KTP	4.860.000	4.860.000	100
2. Blanko Kartu Keluarga	3.614.500	3.614.500	100
3. Blanko Akte Perkawinan	-	-	-
4. Blanko Akte Keluarga	-	-	-
5. Blanko Akte Kematian	-	-	-
6. Blanko Akte Pengasuhan Anak	-	-	-
7. Retribusi Pelelangan Ikan	-	-	-
8. Retribusi Jasa	-	-	-
9. Retribusi Miras	-	-	-
Jumlah B	8.474.000	8.474.000	100
Jumlah (A+B)	8.474.000	8.474.000	100

Sumber : Kantor Camat Damau

Tabel : 9.2.

Harga Rata-rata Sembilan Bahan Pokok
Di Kecamatan Damau
2010

Bulan	Beras	Ikan Asin	Minyak Kelapa	Gula Pasir	Garam
[1]	[2]	[3]	[4]	[5]	[6]
1. Januari	9.000	50.000	10.000	12.000	2.000
2. Februari	9.000	50.000	10.000	12.000	2.000
3. Maret	9.000	50.000	10.000	12.000	2.000
4. April	9.000	50.000	10.000	12.000	2.000
5. Mei	9.000	50.000	10.000	12.000	2.000
6. Juni	9.000	50.000	10.000	12.000	2.000
7. Juli	9.000	50.000	10.000	12.000	2.000
8. Agustus	9.000	50.000	10.000	12.000	2.000
9. September	9.000	50.000	10.000	12.000	2.000
10. Oktober	9.000	50.000	10.000	12.000	2.000
11. November	9.000	50.000	10.000	12.000	2.000
12. Desember	9.000	50.000	10.000	12.000	2.000
Rata-rata	9.000	50.000	10.000	12.000	2.000

Sumber : Kantor Camat Damau

Tabel : 9.2.

Harga Rata-rata Sembilan Bahan Pokok
Di Kecamatan Damau
2010

Lanjutan

Bulan	Minyak Tanah	Sabun	Teteron	Batik
[1]	[2]	[3]	[4]	[5]
1. Januari	5.000	16.000	-	-
2. Februari	5.000	16.000	-	-
3. Maret	5.000	16.000	-	-
4. April	5.000	16.000	-	-
5. Mei	5.000	16.000	-	-
6. Juni	5.000	16.000	-	-
7. Juli	5.000	16.000	-	-
8. Agustus	5.000	16.000	-	-
9. September	5.000	16.000	-	-
10. Oktober	5.000	16.000	-	-
11. November	5.000	16.000	-	-
12. Desember	5.000	16.000	-	-
Rata-rata	5.000	16.000	-	-

Sumber : Kantor Camat Damau

<https://talaudkab.bps.go.id>

DATA

MENCERDASKAN BANGSA



**BADAN PUSAT STATISTIK
KABUPATEN KEPULAUAN TALAUD**

Kompleks Perkantoran Pemerintah Kabupaten Kepulauan Talaud - Melonguane 95885