



KECAMATAN KREJENGAN DALAM ANGKA 2010

<http://probolinggokab.bps.go.id>



**BADAN PUSAT STATISTIK
KABUPATEN PROBOLINGGO**

KATA PENGANTAR

Terbitnya Kecamatan Krejengan Dalam Angka 2010 ini adalah merupakan hasil kerja sama dari semua Dinas/Instansi di kawasan Kecamatan Krejengan. Kami berharap data yang tersaji dapat digunakan, tidak hanya untuk melengkapi kebutuhan informasi dasar, tetapi juga sebagai bahan untuk memantapkan perencanaan dan evaluasi pembangunan di Kecamatan Krejengan.

Untuk selanjutnya kepada semua pihak yang telah banyak mendukung terbitan tahun ini kami menyampaikan ucapan terima kasih yang setinggi-tingginya dan besar harapan kami kepada seluruh jajaran Dinas/Instansi yang ada di Kecamatan Krejengan dapatnya secara rutin menuangkan datanya ke dalam terbitan selanjutnya.

Demikian kata pengantar kami lewat terbitan tahun ini semoga bermanfaat dan berdaya guna untuk menunjang keberhasilan serta kelangsungan pembangunan selanjutnya

Krejengan, November 2010
KSK Krejengan,

SAMSUL ARIFIN
NIP. 19540329 198001 1 001

SAMBUTAN CAMAT KREJENGAN

*Bismillahir Rahmanir Rahim
Assalamu'alaikum Warohmatullahi Wabarokatuh*

Puji syukur marillah kita panjatkan kehadiran Allah SWT atas terbitnya buku Kecamatan Krejengan Dalam Angka 2010 yang berisi tentang hasil kompilasi data primer dan sekunder mengenai Kecamatan Krejengan.

Dalam era informasi sekarang ini data statistik telah menjadi kebutuhan utama sebagai bahan perencanaan dan evaluasi terhadap hasil-hasil pembangunan. Oleh karena itu kesinambungan penyajian data semacam ini dari tahun ketahun perlu dijaga termasuk kualitas dan keakuratannya.

Agar buku Kecamatan Krejengan Dalam Angka dapat terbit setiap tahun dengan kualitas terbaik, saya menghimbau kepada semua pihak untuk membantu dalam penyusunan publikasi ini dengan cara memberikan data yang diperlukan.

Akhirnya saya sampaikan terima kasih kepada Mantri Statistik Kec. Krejengan dan seluruh dinas/instansi/lembaga sumber data yang telah membantu penyusunan buku ini. Saya berharap buku ini dapat dimanfaatkan sepenuhnya sebagai sumber data oleh semua pihak.

Krejengan, Oktober 2010
Camat Krejengan,

SUGENG SUNARDI, SH, MSi.
Pembina Tk. I
NIP. 19550701 198001 1 001

DAFTAR ISI

| No. | Uraian | Hal. |
|-------|-------------------------------|-------|
| (1) | (2) | (3) |
| a. | Judul Buku Halaman Dalam..... | i |
| b. | Kata Pengantar..... | ii |
| c. | Sambutan Camat Dringu | iii |
| d. | Daftar Isi..... | iv |
| c. | Daftar Tabel..... | v-ix |
| I. | GEOGRAFIS..... | 1-7 |
| II. | PEMERINTAHAN..... | 8-13 |
| III. | PENDUDUK..... | 14-34 |
| IV. | SOSIAL..... | 35-63 |
| V. | PERTANIAN..... | 64-71 |
| VI. | PERDAGANGAN..... | 72-73 |
| VII. | PERHUBUNGAN..... | 74-78 |
| VIII. | INDUSTRI..... | 79-82 |
| IX. | LINGKUNGAN & PERUMAHAN..... | 83-87 |

DAFTAR TABEL

| No. | Uraian | Hal. |
|-------------------------|---|-------|
| (1) | (2) | (3) |
| I. GEOGRAFIS | | 1-7 |
| | <i>I.1. Letak dan Geografis.....</i> | 1 |
| | <i>I.2. Luas Wilayah Kecamatan Per Desa.....</i> | 2 |
| | <i>I.3. Luas Tanah Sawah Per Desa.....</i> | 3 |
| | <i>I.4. Luas Tanah Kering Per Desa.....</i> | 4-5 |
| | <i>I.5. Curah Hujan & Hari Hujan Per Bulan.....</i> | 6 |
| | <i>I.6. Curah Hujan Terbesar, Terkecil dan rata-rata Curah Hujan.....</i> | 7 |
| II. PEMERINTAHAN | | 8-13 |
| | <i>II.1. Jarak dari Kantor Desa ke Kecamatan & Kabupaten</i> | 8 |
| | <i>II.2. Banyaknya Dusun, RW dan RT per desa</i> | 9 |
| | <i>II.3. Klasifikasi Desa Menurut Kriteria Per Desa</i> | 10 |
| | <i>II.4. Kelengkapan Perangkat Pemerintahan Desa</i> | 11-12 |

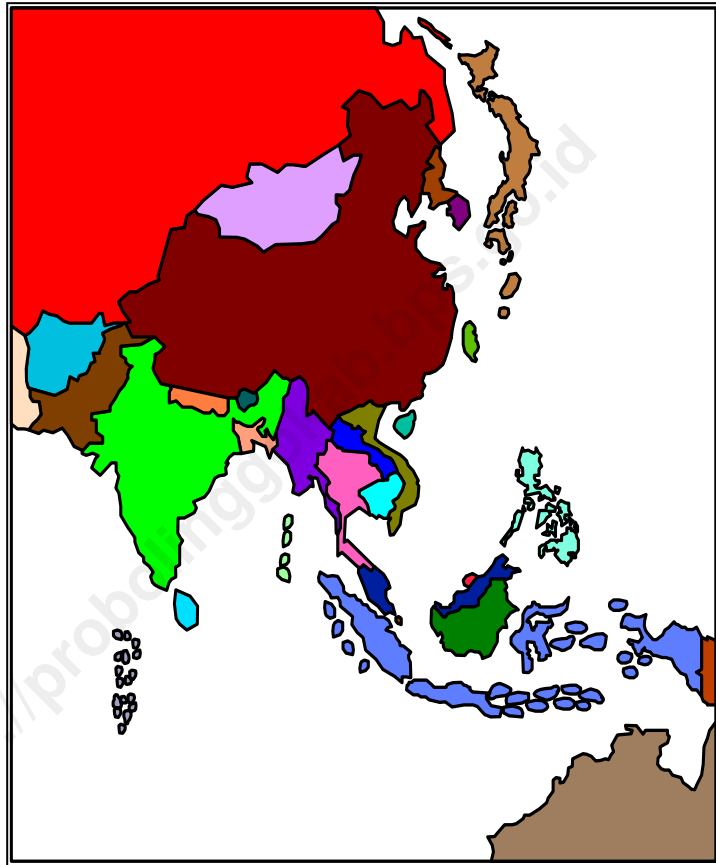
| No. | Uraian | Hal. |
|----------------------|---|--------------|
| (1) | (2) | (3) |
| III. PENDUDUK | | 14-34 |
| III.1. | Jumlah Penduduk Menurut Kepadatan..... | 14 |
| III.2. | Jumlah Rumahtangga dan Penduduk Per Desa..... | 15 |
| III.3. | Penduduk menurut Jenis Kelamin & Sex Ratio..... | 16 |
| III.4. | Angka Kelahiran Kasar Per Desa..... | 17 |
| III.5. | Angka Kematian Kasar Per Desa..... | 18 |
| III.6. | Banyaknya Kejadian Migrasi Per Desa..... | 19 |
| III.7. | Penduduk menurut kelompok Umur..... | 20-28 |
| III.8. | Penduduk Menurut Mata Pencapaian..... | 29-30 |
| III.9. | Penduduk Menurut Pendidikan Yang Ditamatkan..... | 31-32 |
| III.10. | Rumga Penerima Bantuan Langsung Tunai per desa..... | 33 |
| III.10. | Rumga Penerima Program Keluarga Harapan per desa..... | 34 |
| IV. SOSIAL | | 35-63 |
| IV.1. | Banyaknya TK, Guru dan Murid..... | 35 |
| IV.2. | Banyaknya SD, Guru dan Murid Menurut Status..... | 36 |
| IV.3. | Banyaknya SLTP, Guru dan Murid Menurut Status..... | 37 |
| IV.4. | Banyaknya SLTA, Guru dan Murid Menurut Status..... | 38 |

| No. | Uraian | Hal. |
|--------|--|-------|
| (1) | (2) | (3) |
| IV.5. | Banyaknya Raudhatul Athfal (RA), Guru dan Murid..... | 39 |
| IV.6. | Banyaknya Madrasah Ibtida'iyah (MI), Guru dan Murid..... | 40 |
| IV.7. | Banyaknya MTs, Guru dan Murid..... | 41 |
| IV.8. | Banyaknya Madrasah Aliyah (MA), Guru dan Murid..... | 42 |
| IV.9. | Banyaknya Ponpes, Ustads dan Santri per desa..... | 43 |
| IV.10. | Partisipasi Sekolah Penduduk Usia Sekolah per desa..... | 44-46 |
| IV.11. | Fasilitas Kesehatan Per Desa..... | 47-48 |
| IV.12. | Banyaknya Tenaga Medis per desa..... | 49-50 |
| IV.13. | Banyaknya Pasien yang berobat ke Puskesmas | 51 |
| IV.14. | Jumlah Gizi Buruk Per Desa..... | 52 |
| IV.15. | Banyaknya Pasien Menurut Jenis Penyakit..... | 53 |
| IV.16. | Pencapaian Peserta KB Aktif | 54-56 |
| IV.17. | Banyak Peserta KB Baru per desa tahun 2009..... | 57-58 |
| IV.18. | Banyaknya Keluarga menurut Tahap Kesejahteraan per desa..... | 59 |
| IV.19. | Kejadian Nikah, Talak, Rujuk, dan Cerai Per Desa..... | 60 |
| IV.20. | Penduduk Menurut Agama Yang Dianut Per Desa..... | 61 |
| IV.21. | Banyaknya Tempat Ibadah Menurut Jenis Per Desa..... | 62 |
| IV.22. | Jumlah Jamaah Haji Tahun 2009..... | 63 |

| No. | Uraian | Hal. |
|--|--------|--------------|
| (1) | (2) | (3) |
| V. PERTANIAN | | 64-71 |
| V.1. Luas Tanam, Panen dan Produksi Tanaman Padi..... | | 64 |
| V.2. Luas Tanam, Panen dan Produksi Tanaman Jagung..... | | 65 |
| V.3. Luas Tanam, Panen dan Produksi Tanaman Kedelai..... | | 66 |
| V.4. Luas Tanam, Panen dan Produksi Tanaman Bawang Merah..... | | 67 |
| V.5. Luas Tanam dan Produksi Tanaman Perkebunan..... | | 68 |
| V.6. Banyaknya Ternak Besar Per Desa..... | | 69 |
| V.7. Banyaknya Ternak Kecil Per Desa..... | | 70 |
| V.8. Banyaknya Ternak Unggas Per Desa..... | | 71 |
| VI. PERDAGANGAN | | 72-73 |
| VI.1. Fasilitas Perdagangan per Desa..... | | 72 |
| VI.2. Fasilitas Keuangan per desa..... | | 73 |
| VII. PERHUBUNGAN | | 74-78 |
| VII.1. Panjang Jalan Kecamatan Menurut Status Pengelola per desa.... | | 74 |
| VII.2 Jenis Permukaan Jalan Kec. Krejengan per desa..... | | 75 |
| VII.3. Banyaknya Alat Komunikasi per Desa..... | | 76 |

| No. | Uraian | Hal. |
|-----|--|--------------|
| (1) | (2) | (3) |
| | VII.4. Banyaknya Kendaraan Bermotor per desa..... | 77 |
| | VII.5. Banyaknya Kendaraan Tidak Bermotor Per Desa..... | 78 |
| | VIII. INDUSTRI | 79-82 |
| | VIII.1. Banyaknya Industri Menurut Klasifikasi per Desa..... | 79 |
| | VIII.2. Banyaknya Industri Kerajinan Rumah Tangga | 80-81 |
| | VIII.3. Pelanggan Listrik, Air Minum dan Telepon | 82 |
| | IX. LINGKUNGAN & PERUMAHAN | 83-87 |
| | IX.1. Rumah Penduduk Menurut Jenis Dinding..... | 83 |
| | IX.2. Rumah Penduduk Menurut Jenis Lantai..... | 84 |
| | IX.3. Rumah Penduduk Menurut Jenis Atap..... | 85 |
| | IX.4. Banyaknya Sumber Air Minum, Mandi dan Cuci Rumah Tangga... | 86 |
| | IX.5. Banyaknya Jamban yang Dipakai Rumah Tangga per Desa..... | 87 |

Bab I Geografis



I.1. LETAK GEOGRAFIS

Kecamatan Krejengan terletak di wilayah Kabupaten Probolinggo yang berada di sebelah tenggara dengan batas-batas :

- Utara : Kecamatan Kraksaan
- Timur : Kecamatan Besuk
- Selatan : Kecamatan Gading
- Barat : Kecamatan Pajarakan

Ditinjau dari ketinggian diatas permukaan air laut, Kecamatan Krejengan berada pada ketinggian 10 sampai 50 meter diatas permukaan air laut.

Iklm di kawasan Kecamatan Krejengan sebagaimana Kecamatan lain di Kabupaten Probolinggo. Kecamatan Krejengan beriklim tropis yang terbagi menjadi dua musim yakni musim penghujan dan musim kemarau. Musim penghujan terjadi pada bulan Oktober sampai April dan musim kemarau pada bulan April sampai Oktober.

Sedangkan keadaan iklim umumnya ditinjau dengan indikator curah hujan adalah sebagai berikut :

- Curah hujan terbesar : 267 mmHg.
- Curah hujan terkecil : 16 mmHg.
- Jumlah hari hujan : 64 hari
- Curah hujan setahun : 951 mmHg.

Temperatur udara di Kecamatan Krejengan relative panas.

I.2. Luas Wilayah Kecamatan Per Desa

| Desa | Tanah Sawah | Tanah Kering | Jumlah |
|--------------------|-------------|--------------|-----------|
| 1. OPO-OPO | 278.090 | 170.721 | 448.811 |
| 2. RAWAN | 91.213 | 41.293 | 132.506 |
| 3. SEBORO | 66.357 | 70.575 | 136.932 |
| 4. KARANGREN | 109.486 | 76.608 | 186.094 |
| 5. KEDUNGCALUK | 262.119 | 81.873 | 343.992 |
| 6. SOKAAN | 244.603 | 59.643 | 304.246 |
| 7. DAWUHAN | 119.923 | 72.499 | 192.422 |
| 8. GEBANGAN | 159.810 | 82.015 | 241.825 |
| 9. WIDORO | 64.997 | 25.985 | 90.982 |
| 10. SUMBERKATIMOHO | 189.243 | 58.548 | 247.791 |
| 11. KREJENGAN | 87.897 | 61.492 | 149.389 |
| 12. KAMAL KUNING | 72.903 | 44.934 | 117.837 |
| 13. TANJUNGSARI | 54.146 | 26.744 | 80.890 |
| 14. PATEMON | 94.012 | 69.659 | 163.671 |
| 15. TEMENGGUNGAN | 124.499 | 51.734 | 176.233 |
| 16. JATIURIP | 225.501 | 78.189 | 303.690 |
| 17. SENTONG | 98.265 | 61.069 | 159.334 |
| <i>Jumlah</i> | 2,343.064 | 1,133.581 | 3,476.645 |

I.3. Luas Tanah Sawah Per Desa

| Desa | Irigasi | | Sederhana | Jumlah |
|--------------------|-----------|---------------|-----------|-----------|
| | Teknis | 1/2 Teknis | | |
| 1. OPO-OPO | 278.090 | - | - | 278.090 |
| 2. RAWAN | 91.213 | - | - | 91.213 |
| 3. SEBORO | 66.357 | - | - | 66.357 |
| 4. KARANGREN | 109.486 | - | - | 109.486 |
| 5. KEDUNGCALUK | 262.119 | - | - | 262.119 |
| 6. SOKAAN | 244.603 | - | - | 244.603 |
| 7. DAWUHAN | 119.923 | - | - | 119.923 |
| 8. GEBANGAN | 159.810 | - | - | 159.810 |
| 9. WIDORO | 64.997 | - | - | 64.997 |
| 10. SUMBERKATIMOHO | 189.243 | - | - | 189.243 |
| 11. KREJENGAN | 87.897 | - | - | 87.897 |
| 12. KAMAL KUNING | 72.903 | - | - | 72.903 |
| 13. TANJUNGSARI | 54.146 | - | - | 54.146 |
| 14. PATEMON | 94.012 | - | - | 94.012 |
| 15. TEMENGGUNGAN | 124.499 | - | - | 124.499 |
| 16. JATIURIP | 225.501 | - | - | 225.501 |
| 17. SENTONG | 98.265 | - | - | 98.265 |
| <i>Jumlah</i> | 2,343.064 | - | - | 2,343.064 |

I.4. Luas Tanah Kering Per Desa

| Desa | Bangunan/ Pekarangan | Tegalan | Tambak | Kolam |
|--------------------|-------------------------|---------|--------|-------|
| 1. OPO-OPO | 34.552 | 85.869 | - | - |
| 2. RAWAN | 15.540 | 21.653 | - | - |
| 3. SEBORO | 14.560 | 50.148 | - | - |
| 4. KARANGREN | 28.100 | 24.730 | - | - |
| 5. KEDUNGCALUK | 30.000 | 27.888 | - | - |
| 6. SOKAAN | 30.810 | 16.953 | - | - |
| 7. DAWUHAN | 33.810 | 30.084 | - | - |
| 8. GEBANGAN | 26.400 | 46.365 | - | - |
| 9. WIDORO | 9.973 | 11.913 | - | - |
| 10. SUMBERKATIMOHO | 32.130 | 16.018 | - | - |
| 11. KREJENGAN | 19.400 | 31.179 | - | - |
| 12. KAMAL KUNING | 17.690 | 24.094 | - | - |
| 13. TANJUNGSARI | 12.731 | 10.143 | - | - |
| 14. PATEMON | 38.098 | 23.601 | - | - |
| 15. TEMENGGUNGAN | 26.700 | 16.484 | - | - |
| 16. JATIURIP | 29.005 | 36.601 | - | - |
| 17. SENTONG | 17.300 | 35.399 | - | - |
| <i>Jumlah</i> | 416.799 | 509.122 | - | - |

Lanjutan Tabel I.4.

| Desa | Hutan Negara | Kuburan | Lain-Lain | Jumlah |
|--------------------|-----------------|---------|-----------|-----------|
| 1. OPO-OPO | 30.000 | 1.380 | 18.920 | 170.721 |
| 2. RAWAN | - | 0.600 | 3.500 | 41.293 |
| 3. SEBORO | - | 0.750 | 5.117 | 70.575 |
| 4. KARANGREN | - | 0.900 | 22.878 | 76.608 |
| 5. KEDUNGCALUK | - | 1.370 | 22.615 | 81.873 |
| 6. SOKAAN | - | 1.080 | 10.800 | 59.643 |
| 7. DAWUHAN | - | 0.760 | 7.845 | 72.499 |
| 8. GEBANGAN | - | 1.450 | 7.800 | 82.015 |
| 9. WIDORO | - | 0.880 | 3.219 | 25.985 |
| 10. SUMBERKATIMOHO | - | 0.910 | 9.490 | 58.548 |
| 11. KREJENGAN | - | 0.810 | 10.103 | 61.492 |
| 12. KAMAL KUNING | - | 0.660 | 2.490 | 44.934 |
| 13. TANJUNGSARI | - | 0.540 | 3.330 | 26.744 |
| 14. PATEMON | - | 0.970 | 6.990 | 69.659 |
| 15. TEMENGGUNGAN | - | 1.250 | 7.300 | 51.734 |
| 16. JATIURIP | - | 1.140 | 11.443 | 78.189 |
| 17. SENTONG | - | 0.890 | 7.480 | 61.069 |
| <i>Jumlah</i> | 30.000 | 16.340 | 161.320 | 1,133.581 |

I.5. Curah Hujan & Hari Hujan Per Bulan

| Bulan | Stasiun Desa Krejengan | | Stasiun Desa Sokaan | |
|--------------|------------------------|------------|---------------------|------------|
| | Curah Hujan | Hari Hujan | Curah Hujan | Hari Hujan |
| 1. Januari | 267 | 15 | 240 | 12 |
| 2. Februari | 178 | 15 | 197 | 13 |
| 3. Maret | 147 | 9 | 14 | 4 |
| 4. April | 84 | 4 | 63 | 3 |
| 5. Mei | 183 | 14 | 160 | 11 |
| 6. Juni | 31 | 1 | 11 | 1 |
| 7. Juli | - | - | - | - |
| 8. Agustus | - | - | - | - |
| 9. September | - | - | - | - |
| 10. Oktober | - | - | - | - |
| 11. Nopember | 16 | 2 | 12 | 2 |
| 12. Desember | 45 | 4 | 11 | 2 |
| Jumlah | 951 | 64 | 708 | 48 |

Sumber data : Pengamat Pengairan Krejengan

I.6. Curah Hujan Terbesar, Terkecil dan Rata-Rata Curah Hujan

| <i>Curah Hujan</i> | <i>Curah Hujan</i> | <i>Hari Hujan</i> |
|----------------------------|--------------------|-------------------|
| <i>Terbesar</i> | | |
| <i>Desa Krejengan</i> | 267 | 15 |
| <i>Desa Sokaan</i> | 240 | 14 |
| <i>Terkecil</i> | | |
| <i>Desa Krejengan</i> | 16 | 1 |
| <i>Desa Sokaan</i> | 11 | 1 |
| <i>Rata-rata</i> | | |
| <i>Desa Krejengan</i> | 119 | 8 |
| <i>Desa Sokaan</i> | 89 | 6 |
| <i>Curah Hujan 1 tahun</i> | | |
| <i>Desa Krejengan</i> | 951 | 64 |
| <i>Desa Sokaan</i> | 708 | 48 |

Sumber data : Pengamat Pengairan Krejengan

Bab II Pemerintahan



II. PEMERINTAHAN

II.1. Jarak dari kantor desa ke kantor kecamatan & kabupaten (km)

| Desa | Jarak Ke | |
|--------------------|-----------|-----------|
| | Kecamatan | Kabupaten |
| 1. OPO-OPO | 4.3 | 29.8 |
| 2. RAWAN | 1.7 | 27.5 |
| 3. SEBORO | 1.2 | 26.1 |
| 4. KARANGREN | 0.5 | 25.2 |
| 5. KEDUNGCALUK | 3.7 | 27.3 |
| 6. SOKAAN | 6.2 | 27.2 |
| 7. DAWUHAN | 3.9 | 29.1 |
| 8. GEBANGAN | 4.7 | 27.5 |
| 9. WIDORO | 5.2 | 24.7 |
| 10. SUMBERKATIMOHO | 2.2 | 25.0 |
| 11. KREJENGAN | 2.0 | 24.3 |
| 12. KAMAL KUNING | 2.8 | 27.2 |
| 13. TANJUNGSARI | 3.5 | 25.6 |
| 14. PATEMON | 6.4 | 25.2 |
| 15. TEMENGGUNGAN | 6.9 | 22.8 |
| 16. JATIURIP | 4.2 | 24.5 |
| 17. SENTONG | 3.1 | 22.9 |

Sumber : BPS, Pendataan PODES'08

II.2. Banyaknya Dusun, RW dan RT per desa

| Desa | Dusun | RW | RT |
|--------------------|-------|----|-----|
| 1. OPO-OPO | 6 | 6 | 26 |
| 2. RAWAN | 3 | 3 | 9 |
| 3. SEBORO | 4 | 4 | 7 |
| 4. KARANGREN | 4 | 4 | 16 |
| 5. KEDUNGCALUK | 6 | 6 | 20 |
| 6. SOKAAN | 7 | 7 | 18 |
| 7. DAWUHAN | 4 | 4 | 12 |
| 8. GEBANGAN | 6 | 6 | 17 |
| 9. WIDORO | 2 | 2 | 4 |
| 10. SUMBERKATIMOHO | 3 | 3 | 16 |
| 11. KREJENGAN | 3 | 3 | 17 |
| 12. KAMAL KUNING | 5 | 5 | 9 |
| 13. TANJUNGSARI | 3 | 3 | 10 |
| 14. PATEMON | 3 | 3 | 12 |
| 15. TEMENGGUNGAN | 5 | 5 | 19 |
| 16. JATIURIP | 6 | 6 | 21 |
| 17. SENTONG | 4 | 4 | 10 |
| Jumlah | 74 | 74 | 243 |

Sumber data : Kantor Camat

II.3. Klasifikasi Desa Menurut Kriteria Per Desa

| Desa | Klasifikasi Desa | | |
|--------------------|------------------|----------|------------|
| | Swadaya | Swakarya | Swasembada |
| 1. OPO-OPO | - | - | 1 |
| 2. RAWAN | - | - | 1 |
| 3. SEBORO | - | - | 1 |
| 4. KARANGREN | - | - | 1 |
| 5. KEDUNGCALUK | - | - | 1 |
| 6. SOKAAN | - | - | 1 |
| 7. DAWUHAN | - | - | 1 |
| 8. GEBANGAN | - | - | 1 |
| 9. WIDORO | - | - | 1 |
| 10. SUMBERKATIMOHO | - | - | 1 |
| 11. KREJENGAN | - | - | 1 |
| 12. KAMAL KUNING | - | - | 1 |
| 13. TANJUNGSARI | - | - | 1 |
| 14. PATEMON | - | - | 1 |
| 15. TEMENGGUNGAN | - | - | 1 |
| 16. JATIURIP | - | - | 1 |
| 17. SENTONG | - | - | 1 |
| <i>Jumlah</i> | - | - | 17 |

Sumber data : Kantor Camat

II.4. Kelengkapan Perangkat Pemerintahan Desa

| Desa | Perangkat Desa | | | |
|--------------------|----------------|-----------------|--------------|--------------|
| | Kepala Desa | Sekretaris Desa | Kaur Pemerth | Kaur Pembang |
| 1. OPO-OPO | 1 | 1 | 1 | 1 |
| 2. RAWAN | 1 | 1 | 1 | 1 |
| 3. SEBORO | 1 | 1 | 1 | 1 |
| 4. KARANGREN | 1 | 1 | 1 | 1 |
| 5. KEDUNGCALUK | 1 | 1 | 1 | 1 |
| 6. SOKAAN | 1 | 1 | 1 | 1 |
| 7. DAWUHAN | 1 | 1 | 1 | 1 |
| 8. GEBANGAN | 1 | 1 | 1 | 1 |
| 9. WIDORO | 1 | 1 | 1 | 1 |
| 10. SUMBERKATIMOHO | 1 | 1 | 1 | 1 |
| 11. KREJENGAN | 1 | 1 | 1 | 1 |
| 12. KAMAL KUNING | 1 | 1 | 1 | 1 |
| 13. TANJUNGSARI | 1 | 1 | 1 | 1 |
| 14. PATEMON | 1 | 1 | 1 | 1 |
| 15. TEMENGGUNGAN | 1 | 1 | 1 | 1 |
| 16. JATIURIP | 1 | 1 | 1 | 1 |
| 17. SENTONG | 1 | 1 | 1 | 1 |
| Jumlah | 17 | 17 | 17 | 17 |

Sumber data : Kantor Camat

Lanjutan Tabel II.4

| Desa | Perangkat Desa | | | |
|--------------------|----------------|---------------|-----------|--------------|
| | Kaur Kesra | Kaur Keuangan | Kaur Umum | Kepala Dusun |
| 1. OPO-OPO | 1 | 1 | 1 | 6 |
| 2. RAWAN | 1 | 1 | 1 | 3 |
| 3. SEBORO | 1 | 1 | 1 | 4 |
| 4. KARANGREN | 1 | 1 | 1 | 4 |
| 5. KEDUNGCALUK | 1 | 1 | 1 | 6 |
| 6. SOKAAN | 1 | 1 | 1 | 7 |
| 7. DAWUHAN | 1 | 1 | 1 | 4 |
| 8. GEBANGAN | 1 | 1 | 1 | 6 |
| 9. WIDORO | 1 | 1 | 1 | 2 |
| 10. SUMBERKATIMOHO | 1 | 1 | 1 | 3 |
| 11. KREJENGAN | 1 | 1 | 1 | 3 |
| 12. KAMAL KUNING | 1 | 1 | 1 | 5 |
| 13. TANJUNGSARI | 1 | 1 | 1 | 3 |
| 14. PATEMON | 1 | 1 | 1 | 3 |
| 15. TEMENGGUNGAN | 1 | 1 | 1 | 5 |
| 16. JATIURIP | 1 | 1 | 1 | 6 |
| 17. SENTONG | 1 | 1 | 1 | 4 |
| <i>Jumlah</i> | 17 | 17 | 17 | 74 |

Sumber data : Kantor Camat

Bab III Kependudukan



III. PENDUDUK*III.1. Jumlah Penduduk Menurut Kepadatan Per Desa*

| <i>Desa</i> | <i>Luas (Km2)</i> | <i>Penduduk</i> | <i>Kepadatan</i> |
|--------------------|-----------------------|-----------------|------------------|
| 1. OPO-OPO | 4.49 | 4,586 | 1,022 |
| 2. RAWAN | 1.33 | 1,344 | 1,014 |
| 3. SEBORO | 1.37 | 1,458 | 1,065 |
| 4. KARANGREN | 1.86 | 1,873 | 1,006 |
| 5. KEDUNGCALUK | 3.44 | 3,405 | 990 |
| 6. SOKAAN | 3.04 | 4,217 | 1,386 |
| 7. DAWUHAN | 1.92 | 2,644 | 1,374 |
| 8. GEBANGAN | 2.42 | 2,576 | 1,065 |
| 9. WIDORO | 0.91 | 1,254 | 1,378 |
| 10. SUMBERKATIMOHO | 2.48 | 2,769 | 1,117 |
| 11. KREJENGAN | 1.49 | 2,494 | 1,669 |
| 12. KAMAL KUNING | 1.18 | 1,611 | 1,367 |
| 13. TANJUNGSARI | 0.81 | 1,420 | 1,755 |
| 14. PATEMON | 1.64 | 3,300 | 2,016 |
| 15. TEMENGGUNGAN | 1.76 | 2,612 | 1,482 |
| 16. JATIURIP | 3.04 | 2,970 | 978 |
| 17. SENTONG | 1.59 | 2,685 | 1,685 |
| <i>Jumlah</i> | <i>34.77</i> | <i>43,218</i> | <i>1,243</i> |

Sumber Data : Registrasi

III.2. Jumlah Rumahtangga dan Penduduk Per Desa

| <i>Desa</i> | <i>Jumlah Rumah Tangga</i> | <i>Jumlah Penduduk</i> | <i>Rata-rata per RT</i> |
|--------------------|--------------------------------|----------------------------|-----------------------------|
| 1. OPO-OPO | 1,306 | 4,586 | 3 |
| 2. RAWAN | 371 | 1,344 | 4 |
| 3. SEBORO | 370 | 1,458 | 3 |
| 4. KARANGREN | 552 | 1,873 | 3 |
| 5. KEDUNGCALUK | 899 | 3,405 | 3 |
| 6. SOKAAN | 944 | 4,217 | 3 |
| 7. DAWUHAN | 818 | 2,644 | 3 |
| 8. GEBANGAN | 696 | 2,576 | 4 |
| 9. WIDORO | 321 | 1,254 | 3 |
| 10. SUMBERKATIMOHO | 720 | 2,769 | 4 |
| 11. KREJENGAN | 675 | 2,494 | 4 |
| 12. KAMAL KUNING | 462 | 1,611 | 3 |
| 13. TANJUNGSARI | 364 | 1,420 | 4 |
| 14. PATEMON | 879 | 3,300 | 4 |
| 15. TEMENGGUNGAN | 785 | 2,612 | 3 |
| 16. JATIURIP | 829 | 2,970 | 4 |
| 17. SENTONG | 709 | 2,685 | 4 |
| <i>Jumlah</i> | <i>11,700</i> | <i>43,218</i> | <i>4</i> |

Sumber Data : Registrasi

III.3. Penduduk menurut Jenis Kelamin & Sex Ratio Per Desa

| <i>Desa</i> | <i>Laki-laki</i> | <i>Wanita</i> | <i>Sex Ratio</i> |
|--------------------|------------------|---------------|------------------|
| 1. OPO-OPO | 2,261 | 2,325 | 102.8 |
| 2. RAWAN | 647 | 697 | 107.7 |
| 3. SEBORO | 725 | 733 | 101.1 |
| 4. KARANGREN | 886 | 987 | 111.4 |
| 5. KEDUNGCALUK | 1,695 | 1,710 | 100.9 |
| 6. SOKAAN | 2,105 | 2,112 | 100.3 |
| 7. DAWUHAN | 1,322 | 1,322 | 100.0 |
| 8. GEBANGAN | 1,238 | 1,338 | 108.1 |
| 9. WIDORO | 659 | 595 | 90.3 |
| 10. SUMBERKATIMOHO | 1,359 | 1,410 | 103.8 |
| 11. KREJENGAN | 1,199 | 1,295 | 108.0 |
| 12. KAMAL KUNING | 782 | 829 | 106.0 |
| 13. TANJUNGSARI | 717 | 703 | 98.0 |
| 14. PATEMON | 1,647 | 1,653 | 100.4 |
| 15. TEMENGGUNGAN | 1,258 | 1,354 | 107.6 |
| 16. JATIURIP | 1,457 | 1,513 | 103.8 |
| 17. SENTONG | 1,295 | 1,390 | 107.3 |
| <i>Jumlah</i> | 21,252 | 21,966 | 103.4 |

Sumber Data : Registrasi

III.4. Angka Kelahiran Kasar Per Desa

| <i>Desa</i> | <i>Penduduk Juni 2009</i> | <i>Jumlah Kelahiran</i> | <i>CBR</i> |
|--------------------|-------------------------------|-----------------------------|--------------|
| 1. OPO-OPO | 4,326 | 48 | 11.10 |
| 2. RAWAN | 1,310 | 16 | 12.21 |
| 3. SEBORO | 1,376 | 14 | 10.17 |
| 4. KARANGREN | 1,800 | 14 | 7.78 |
| 5. KEDUNGCALUK | 3,198 | 38 | 11.88 |
| 6. SOKAAN | 4,049 | 37 | 9.14 |
| 7. DAWUHAN | 2,518 | 28 | 11.12 |
| 8. GEBANGAN | 2,387 | 24 | 10.05 |
| 9. WIDORO | 1,184 | 13 | 10.98 |
| 10. SUMBERKATIMOHO | 2,642 | 29 | 10.98 |
| 11. KREJENGAN | 2,430 | 32 | 13.17 |
| 12. KAMAL KUNING | 1,541 | 16 | 10.38 |
| 13. TANJUNGSARI | 1,364 | 14 | 10.26 |
| 14. PATEMON | 3,120 | 31 | 9.94 |
| 15. TEMENGGUNGAN | 2,527 | 28 | 11.08 |
| 16. JATIURIP | 2,876 | 30 | 10.43 |
| 17. SENTONG | 2,532 | 26 | 10.27 |
| <i>Jumlah</i> | <i>41,180</i> | <i>438</i> | <i>10.64</i> |

Sumber Data : Registrasi

III.5. Angka Kematian Kasar Per Desa

| <i>Desa</i> | <i>Penduduk Juni 2008</i> | <i>Jumlah Kematian</i> | <i>CDR</i> |
|--------------------|-------------------------------|----------------------------|-------------|
| 1. OPO-OPO | 4,326 | 29 | 6.70 |
| 2. RAWAN | 1,310 | 15 | 11.45 |
| 3. SEBORO | 1,376 | 13 | 9.45 |
| 4. KARANGREN | 1,800 | 12 | 6.67 |
| 5. KEDUNGCALUK | 3,198 | 24 | 7.50 |
| 6. SOKAAN | 4,049 | 27 | 6.67 |
| 7. DAWUHAN | 2,518 | 18 | 7.15 |
| 8. GEBANGAN | 2,387 | 16 | 6.70 |
| 9. WIDORO | 1,184 | 10 | 8.45 |
| 10. SUMBERKATIMOHO | 2,642 | 17 | 6.43 |
| 11. KREJENGAN | 2,430 | 19 | 7.82 |
| 12. KAMAL KUNING | 1,541 | 11 | 7.14 |
| 13. TANJUNGSARI | 1,364 | 10 | 7.33 |
| 14. PATEMON | 3,120 | 24 | 7.69 |
| 15. TEMENGGUNGAN | 2,527 | 19 | 7.52 |
| 16. JATIURIP | 2,876 | 21 | 7.30 |
| 17. SENTONG | 2,532 | 19 | 7.50 |
| <i>Jumlah</i> | <i>41,180</i> | <i>304</i> | <i>7.38</i> |

Sumber Data : Registrasi

III.6. Banyaknya Kejadian Migrasi Per Desa

| Desa | Kejadian Migrasi | |
|--------------------|------------------|------------|
| | Datang | Pindah |
| | (L + P) | (L + P) |
| 1. OPO-OPO | 12 | 6 |
| 2. RAWAN | 8 | 4 |
| 3. SEBORO | 6 | 5 |
| 4. KARANGREN | 9 | 4 |
| 5. KEDUNGCALUK | 21 | 7 |
| 6. SOKAAN | 17 | 9 |
| 7. DAWUHAN | 10 | 8 |
| 8. GEBANGAN | 13 | 10 |
| 9. WIDORO | 6 | 4 |
| 10. SUMBERKATIMOHO | 16 | 10 |
| 11. KREJENGAN | 15 | 11 |
| 12. KAMAL KUNING | 9 | 6 |
| 13. TANJUNGSARI | 8 | 7 |
| 14. PATEMON | 15 | 12 |
| 15. TEMENGGUNGAN | 13 | 9 |
| 16. JATIURIP | 18 | 10 |
| 17. SENTONG | 11 | 6 |
| <i>Jumlah</i> | <i>207</i> | <i>128</i> |

Sumber Data : Registrasi

III.7. Penduduk menurut kelompok Umur

| Desa | 0 - 4 | | 5 - 9 | |
|-------------------|-------|-------|-------|-------|
| | L | P | L | P |
| 1. OPO-OPO | 194 | 202 | 188 | 195 |
| 2. RAWAN | 55 | 59 | 53 | 58 |
| 3. SEBORO | 62 | 64 | 61 | 63 |
| 4. KARANGREN | 77 | 87 | 76 | 85 |
| 5. KEDUNGCALUK | 139 | 139 | 136 | 136 |
| 6. SOKAAN | 183 | 177 | 177 | 171 |
| 7. DAWUHAN | 115 | 114 | 111 | 111 |
| 8. GEBANGAN | 105 | 112 | 102 | 109 |
| 9. WIDORO | 57 | 53 | 56 | 51 |
| 10. SUMBERKATIMOH | 115 | 118 | 110 | 115 |
| 11. KREJENGAN | 108 | 114 | 104 | 111 |
| 12. KAMAL KUNING | 66 | 72 | 64 | 69 |
| 13. TANJUNGSARI | 63 | 61 | 61 | 59 |
| 14. PATEMON | 139 | 142 | 137 | 138 |
| 15. TEMENGGUNGAN | 110 | 120 | 107 | 115 |
| 16. JATIURIP | 127 | 129 | 123 | 126 |
| 17. SENTONG | 114 | 123 | 110 | 119 |
| <i>Jumlah</i> | 1,829 | 1,885 | 1,775 | 1,832 |

Sumber Data : Registrasi

Lanjutan Tabel III.7

| Desa | 10 - 14 | | 15 - 19 | |
|--------------------|---------|-------|---------|-------|
| | L | P | L | P |
| 1. OPO-OPO | 181 | 188 | 194 | 202 |
| 2. RAWAN | 51 | 55 | 55 | 59 |
| 3. SEBORO | 57 | 59 | 62 | 65 |
| 4. KARANGREN | 72 | 81 | 77 | 88 |
| 5. KEDUNGCALUK | 130 | 132 | 140 | 139 |
| 6. SOKAAN | 187 | 166 | 183 | 177 |
| 7. DAWUHAN | 107 | 106 | 113 | 114 |
| 8. GEBANGAN | 98 | 94 | 103 | 113 |
| 9. WIDORO | 53 | 48 | 57 | 53 |
| 10. SUMBERKATIMOHO | 107 | 111 | 114 | 118 |
| 11. KREJENGAN | 99 | 107 | 109 | 114 |
| 12. KAMAL KUNING | 63 | 67 | 66 | 72 |
| 13. TANJUNGSARI | 58 | 58 | 59 | 61 |
| 14. PATEMON | 130 | 132 | 127 | 142 |
| 15. TEMENGGUNGAN | 103 | 111 | 110 | 120 |
| 16. JATIURIP | 118 | 132 | 127 | 129 |
| 17. SENTONG | 105 | 114 | 114 | 123 |
| <i>Jumlah</i> | 1,719 | 1,761 | 1,812 | 1,888 |

Sumber Data : Registrasi

Lanjutan Tabel III.7

| Desa | 20 - 24 | | 25 - 29 | |
|--------------------|---------|-------|---------|-------|
| | L | P | L | P |
| 1. OPO-OPO | 185 | 193 | 209 | 217 |
| 2. RAWAN | 52 | 57 | 58 | 64 |
| 3. SEBORO | 59 | 60 | 67 | 70 |
| 4. KARANGREN | 75 | 85 | 84 | 92 |
| 5. KEDUNGCALUK | 134 | 135 | 147 | 150 |
| 6. SOKAAN | 182 | 169 | 198 | 188 |
| 7. DAWUHAN | 111 | 109 | 124 | 122 |
| 8. GEBANGAN | 102 | 122 | 112 | 122 |
| 9. WIDORO | 56 | 49 | 61 | 56 |
| 10. SUMBERKATIMOHO | 111 | 113 | 123 | 127 |
| 11. KREJENGAN | 103 | 110 | 116 | 124 |
| 12. KAMAL KUNING | 67 | 68 | 72 | 77 |
| 13. TANJUNGSARI | 62 | 58 | 66 | 65 |
| 14. PATEMON | 134 | 137 | 150 | 153 |
| 15. TEMENGGUNGAN | 105 | 114 | 119 | 129 |
| 16. JATIURIP | 122 | 125 | 138 | 146 |
| 17. SENTONG | 110 | 117 | 124 | 133 |
| Jumlah | 1,770 | 1,822 | 1,970 | 2,034 |

Sumber Data : Registrasi

Lanjutan Tabel III.7

| Desa | 30 - 34 | | 35 - 39 | |
|--------------------|---------|-------|---------|-------|
| | L | P | L | P |
| 1. OPO-OPO | 187 | 194 | 189 | 196 |
| 2. RAWAN | 53 | 58 | 53 | 58 |
| 3. SEBORO | 60 | 60 | 61 | 63 |
| 4. KARANGREN | 75 | 84 | 75 | 85 |
| 5. KEDUNGCALUK | 135 | 135 | 136 | 137 |
| 6. SOKAAN | 176 | 170 | 180 | 172 |
| 7. DAWUHAN | 110 | 109 | 111 | 111 |
| 8. GEBANGAN | 102 | 108 | 103 | 109 |
| 9. WIDORO | 54 | 51 | 56 | 51 |
| 10. SUMBERKATIMOHO | 111 | 113 | 113 | 116 |
| 11. KREJENGAN | 102 | 110 | 103 | 111 |
| 12. KAMAL KUNING | 64 | 69 | 65 | 71 |
| 13. TANJUNGSARI | 59 | 59 | 61 | 60 |
| 14. PATEMON | 135 | 137 | 137 | 139 |
| 15. TEMENGGUNGAN | 106 | 114 | 107 | 116 |
| 16. JATIURIP | 123 | 126 | 124 | 127 |
| 17. SENTONG | 112 | 119 | 111 | 120 |
| Jumlah | 1,765 | 1,817 | 1,783 | 1,843 |

Sumber Data : Registrasi

Lanjutan Tabel III.7

| Desa | 40 - 44 | | 45 - 49 | |
|--------------------|---------|-------|---------|-------|
| | L | P | L | P |
| 1. OPO-OPO | 160 | 166 | 131 | 134 |
| 2. RAWAN | 46 | 49 | 37 | 40 |
| 3. SEBORO | 51 | 52 | 43 | 44 |
| 4. KARANGREN | 64 | 70 | 51 | 57 |
| 5. KEDUNGCALUK | 116 | 119 | 99 | 100 |
| 6. SOKAAN | 126 | 147 | 127 | 124 |
| 7. DAWUHAN | 93 | 94 | 76 | 77 |
| 8. GEBANGAN | 87 | 93 | 72 | 78 |
| 9. WIDORO | 47 | 43 | 37 | 34 |
| 10. SUMBERKATIMOHO | 95 | 99 | 79 | 82 |
| 11. KREJENGAN | 83 | 92 | 69 | 75 |
| 12. KAMAL KUNING | 55 | 59 | 44 | 48 |
| 13. TANJUNGSARI | 52 | 50 | 42 | 40 |
| 14. PATEMON | 116 | 117 | 96 | 96 |
| 15. TEMENGGUNGAN | 90 | 97 | 72 | 78 |
| 16. JATIURIP | 105 | 107 | 84 | 87 |
| 17. SENTONG | 92 | 100 | 75 | 80 |
| Jumlah | 1,478 | 1,553 | 1,236 | 1,276 |

Sumber Data : Registrasi

Lanjutan Tabel III.7

| Desa | 50 - 54 | | 55 - 59 | |
|--------------------|---------|-------|---------|-----|
| | L | P | L | P |
| 1. OPO-OPO | 106 | 107 | 86 | 85 |
| 2. RAWAN | 31 | 32 | 24 | 29 |
| 3. SEBORO | 34 | 33 | 31 | 28 |
| 4. KARANGREN | 40 | 45 | 34 | 34 |
| 5. KEDUNGCALUK | 84 | 85 | 58 | 71 |
| 6. SOKAAN | 95 | 102 | 81 | 86 |
| 7. DAWUHAN | 60 | 61 | 53 | 53 |
| 8. GEBANGAN | 59 | 63 | 50 | 58 |
| 9. WIDORO | 29 | 28 | 27 | 21 |
| 10. SUMBERKATIMOHO | 65 | 68 | 56 | 56 |
| 11. KREJENGAN | 51 | 58 | 39 | 45 |
| 12. KAMAL KUNING | 36 | 38 | 33 | 31 |
| 13. TANJUNGSARI | 33 | 32 | 26 | 29 |
| 14. PATEMON | 76 | 77 | 72 | 63 |
| 15. TEMENGGUNGAN | 57 | 61 | 45 | 47 |
| 16. JATIURIP | 67 | 70 | 52 | 56 |
| 17. SENTONG | 58 | 63 | 46 | 49 |
| <i>Jumlah</i> | 981 | 1,023 | 812 | 843 |

Sumber Data : Registrasi

Lanjutan Tabel III.7

| Desa | 60 - 64 | | 65 - 69 | |
|--------------------|---------|-----|---------|-----|
| | L | P | L | P |
| 1. OPO-OPO | 85 | 84 | 59 | 60 |
| 2. RAWAN | 24 | 25 | 18 | 20 |
| 3. SEBORO | 26 | 25 | 21 | 18 |
| 4. KARANGREN | 30 | 28 | 21 | 27 |
| 5. KEDUNGCALUK | 69 | 70 | 65 | 56 |
| 6. SOKAAN | 74 | 84 | 48 | 62 |
| 7. DAWUHAN | 47 | 48 | 32 | 34 |
| 8. GEBANGAN | 47 | 51 | 34 | 38 |
| 9. WIDORO | 23 | 21 | 20 | 14 |
| 10. SUMBERKATIMOHO | 52 | 56 | 39 | 42 |
| 11. KREJENGAN | 38 | 44 | 26 | 29 |
| 12. KAMAL KUNING | 28 | 30 | 20 | 21 |
| 13. TANJUNGSARI | 26 | 25 | 19 | 18 |
| 14. PATEMON | 61 | 62 | 54 | 43 |
| 15. TEMENGGUNGAN | 44 | 47 | 32 | 32 |
| 16. JATIURIP | 52 | 49 | 35 | 41 |
| 17. SENTONG | 43 | 48 | 29 | 31 |
| <i>Jumlah</i> | 769 | 797 | 573 | 587 |

Sumber Data : Registrasi

Lanjutan Tabel III.7

| Desa | 70 - 74 | | 75 + | |
|--------------------|---------|-----|------|-----|
| | L | P | L | P |
| 1. OPO-OPO | 50 | 47 | 59 | 56 |
| 2. RAWAN | 18 | 15 | 17 | 17 |
| 3. SEBORO | 15 | 13 | 17 | 14 |
| 4. KARANGREN | 15 | 18 | 20 | 19 |
| 5. KEDUNGCALUK | 54 | 51 | 52 | 54 |
| 6. SOKAAN | 40 | 53 | 49 | 62 |
| 7. DAWUHAN | 27 | 26 | 31 | 32 |
| 8. GEBANGAN | 28 | 32 | 33 | 36 |
| 9. WIDORO | 12 | 10 | 14 | 14 |
| 10. SUMBERKATIMOHO | 32 | 35 | 38 | 42 |
| 11. KREJENGAN | 23 | 22 | 27 | 27 |
| 12. KAMAL KUNING | 18 | 16 | 20 | 20 |
| 13. TANJUNGSARI | 14 | 14 | 16 | 16 |
| 14. PATEMON | 38 | 35 | 44 | 42 |
| 15. TEMENGGUNGAN | 22 | 22 | 28 | 30 |
| 16. JATIURIP | 27 | 31 | 31 | 31 |
| 17. SENTONG | 24 | 24 | 27 | 27 |
| <i>Jumlah</i> | 458 | 465 | 523 | 539 |

Sumber Data : Registrasi

III.8. Penduduk Menurut Mata Pencapaian

| Desa | Mata pencapaian | | | | | |
|--------------------|-----------------|-----|--------|---------------|--------------|-------------------|
| | TNI/ POLRI | PNS | Petani | Buruh Tani | Pedag ang | Buruh Industri |
| 1. OPO-OPO | - | 10 | 624 | 642 | 63 | 21 |
| 2. RAWAN | - | 9 | 180 | 277 | 38 | 7 |
| 3. SEBORO | 2 | 22 | 145 | 210 | 41 | 7 |
| 4. KARANGREN | - | 12 | 196 | 212 | 67 | 13 |
| 5. KEDUNGCALUK | 2 | 32 | 375 | 506 | 115 | 18 |
| 6. SOKAAN | - | 9 | 437 | 392 | 122 | 15 |
| 7. DAWUHAN | 1 | 9 | 322 | 236 | 92 | 16 |
| 8. GEBANGAN | - | 13 | 216 | 229 | 106 | 7 |
| 9. WIDORO | - | 13 | 79 | 96 | 42 | 11 |
| 10. SUMBERKATIMOHC | - | 8 | 240 | 220 | 89 | 24 |
| 11. KREJENGAN | 7 | 31 | 214 | 186 | 73 | 22 |
| 12. KAMAL KUNING | - | 4 | 131 | 143 | 52 | 8 |
| 13. TANJUNGSARI | 1 | 11 | 156 | 187 | 53 | 9 |
| 14. PATEMON | - | 9 | 303 | 350 | 103 | 46 |
| 15. TEMENGGUNGAN | 5 | 11 | 93 | 256 | 85 | 21 |
| 16. JATIURIP | 2 | 13 | 293 | 372 | 97 | 23 |
| 17. SENTONG | 3 | 24 | 145 | 230 | 71 | 30 |
| Jumlah | 23 | 240 | 4,149 | 4,744 | 1,309 | 298 |

Sumber Data : Registrasi

Lanjutan Tabel III.8

| Desa | Mata pencaharian | | | | | Jumlah |
|--------------------|----------------------|-------------------------|------------|---------------|----------------|---------------|
| | Jasa Angkuta n | Usaha Industri RT | Jasa | Pensi unan | Buruh Bangn | |
| 1. OPO-OPO | 15 | 9 | 21 | 10 | 15 | 1,430 |
| 2. RAWAN | 10 | 3 | 11 | 5 | 7 | 547 |
| 3. SEBORO | 13 | 4 | 13 | 14 | 8 | 479 |
| 4. KARANGREN | 24 | 3 | 15 | 15 | 10 | 567 |
| 5. KEDUNGCALUK | 33 | 17 | 19 | 16 | 12 | 1,145 |
| 6. SOKAAN | 12 | 5 | 18 | 17 | 13 | 1,040 |
| 7. DAWUHAN | 19 | 7 | 20 | 20 | 14 | 756 |
| 8. GEBANGAN | 41 | 10 | 16 | 15 | 12 | 665 |
| 9. WIDORO | 33 | 3 | 10 | 14 | 9 | 310 |
| 10. SUMBERKATIMOHO | 20 | 7 | 21 | 20 | 11 | 660 |
| 11. KREJENGAN | 44 | 12 | 18 | 19 | 13 | 639 |
| 12. KAMAL KUNING | 29 | 4 | 12 | 11 | 8 | 402 |
| 13. TANJUNGSARI | 20 | 13 | 15 | 15 | 9 | 489 |
| 14. PATEMON | 32 | 19 | 29 | 26 | 17 | 934 |
| 15. TEMENGGUNGAN | 24 | 15 | 22 | 23 | 12 | 567 |
| 16. JATIURIP | 18 | 13 | 25 | 24 | 15 | 895 |
| 17. SENTONG | 44 | 11 | 22 | 22 | 13 | 615 |
| Jumlah | 431 | 155 | 307 | 286 | 198 | 12,140 |

Sumber Data : Registrasi

III.9. Penduduk Menurut Pendidikan Yang Ditamatkan

| Desa | Belum Tamat SD | Tidak Tamat SD | Tamat SD |
|--------------------|-------------------|----------------|----------|
| 1. OPO-OPO | 560 | 512 | 782 |
| 2. RAWAN | 178 | 182 | 257 |
| 3. SEBORO | 123 | 173 | 370 |
| 4. KARANGREN | 202 | 196 | 318 |
| 5. KEDUNGCALUK | 235 | 395 | 640 |
| 6. SOKAAN | 255 | 302 | 851 |
| 7. DAWUHAN | 232 | 290 | 443 |
| 8. GEBANGAN | 166 | 199 | 421 |
| 9. WIDORO | 92 | 186 | 223 |
| 10. SUMBERKATIMOHO | 128 | 232 | 338 |
| 11. KREJENGAN | 204 | 276 | 496 |
| 12. KAMAL KUNING | 96 | 170 | 310 |
| 13. TANJUNGSARI | 132 | 163 | 253 |
| 14. PATEMON | 281 | 331 | 666 |
| 15. TEMENGGUNGAN | 136 | 310 | 542 |
| 16. JATIURIP | 273 | 398 | 652 |
| 17. SENTONG | 303 | 271 | 523 |
| <i>Jumlah</i> | 3,596 | 4,586 | 8,085 |

Sumber Data : Registrasi

Lanjutan Tabel III.9.

| Desa | Tamat SMTP | Tamat SMTA | Tamat Akademi/PT |
|--------------------|------------|------------|------------------|
| 1. OPO-OPO | 320 | 288 | 32 |
| 2. RAWAN | 152 | 139 | 22 |
| 3. SEBORO | 218 | 155 | 24 |
| 4. KARANGREN | 202 | 188 | 26 |
| 5. KEDUNGCALUK | 419 | 367 | 48 |
| 6. SOKAAN | 319 | 264 | 26 |
| 7. DAWUHAN | 218 | 198 | 28 |
| 8. GEBANGAN | 221 | 206 | 29 |
| 9. WIDORO | 191 | 156 | 19 |
| 10. SUMBERKATIMOHO | 208 | 195 | 27 |
| 11. KREJENGAN | 277 | 232 | 38 |
| 12. KAMAL KUNING | 196 | 173 | 19 |
| 13. TANJUNGSARI | 184 | 170 | 22 |
| 14. PATEMON | 266 | 274 | 27 |
| 15. TEMENGGUNGAN | 279 | 226 | 26 |
| 16. JATIURIP | 284 | 278 | 34 |
| 17. SENTONG | 261 | 241 | 33 |
| <i>Jumlah</i> | 4,215 | 3,750 | 480 |

Sumber Data : Registrasi

III.10. Banyaknya Rumga Penerima Bantuan Langsung Tunai (BLT)

| Desa | Jumlah | |
|--------------------|---------------|--------------------|
| | Rumga | Rumga Penerima BLT |
| 1. OPO-OPO | 1,323 | 679 |
| 2. RAWAN | 374 | 158 |
| 3. SEBORO | 391 | 196 |
| 4. KARANGREN | 556 | 252 |
| 5. KEDUNGCALUK | 899 | 538 |
| 6. SOKAAN | 1,091 | 486 |
| 7. DAWUHAN | 717 | 601 |
| 8. GEBANGAN | 697 | 414 |
| 9. WIDORO | 322 | 92 |
| 10. SUMBERKATIMOHO | 763 | 465 |
| 11. KREJENGAN | 677 | 391 |
| 12. KAMAL KUNING | 471 | 239 |
| 13. TANJUNGSARI | 401 | 263 |
| 14. PATEMON | 883 | 544 |
| 15. TEMENGGUNGAN | 787 | 409 |
| 16. JATIURIP | 859 | 550 |
| 17. SENTONG | 747 | 142 |
| Jumlah | 11,958 | 6,419 |

Sumber Data : Mantis/KSK Krejengan

III.11. Banyaknya Rumga Penerima Program Keluarga Harapan (PKH)

| Desa | Jumlah | |
|--------------------|---------------|--------------------|
| | Rumga | Rumga Penerima PKH |
| 1. OPO-OPO | 1,323 | 234 |
| 2. RAWAN | 374 | 103 |
| 3. SEBORO | 391 | 61 |
| 4. KARANGREN | 556 | 98 |
| 5. KEDUNGCALUK | 899 | 119 |
| 6. SOKAAN | 1,091 | 148 |
| 7. DAWUHAN | 717 | 112 |
| 8. GEBANGAN | 697 | 140 |
| 9. WIDORO | 322 | 18 |
| 10. SUMBERKATIMOHO | 763 | 144 |
| 11. KREJENGAN | 677 | 141 |
| 12. KAMAL KUNING | 471 | 40 |
| 13. TANJUNGSARI | 401 | 47 |
| 14. PATEMON | 883 | 88 |
| 15. TEMENGGUNGAN | 787 | 19 |
| 16. JATIURIP | 859 | 79 |
| 17. SENTONG | 747 | 19 |
| Jumlah | 11,958 | 1,610 |

Sumber Data : Mantis/KSK Krejengan

Bab IV Sosial



IV. SOSIAL**IV.1. Banyaknya TK, Guru dan Murid**

| Desa | Lembaga | Guru | Murid |
|--------------------|---------|------|-------|
| 1. OPO-OPO | - | - | - |
| 2. RAWAN | 1 | 3 | 46 |
| 3. SEBORO | 1 | 2 | 38 |
| 4. KARANGREN | 2 | 6 | 78 |
| 5. KEDUNGCALUK | 1 | 2 | 47 |
| 6. SOKAAN | 2 | 4 | 90 |
| 7. DAWUHAN | 1 | 2 | 15 |
| 8. GEBANGAN | - | - | - |
| 9. WIDORO | - | - | - |
| 10. SUMBERKATIMOHO | 1 | 2 | 33 |
| 11. KREJENGAN | 1 | 3 | 60 |
| 12. KAMAL KUNING | 1 | 2 | 26 |
| 13. TANJUNGSARI | 1 | 1 | 16 |
| 14. PATEMON | 1 | 3 | 40 |
| 15. TEMENGGUNGAN | 1 | 3 | 48 |
| 16. JATIURIP | 1 | 2 | 15 |
| 17. SENTONG | 1 | 3 | 32 |
| <i>Jumlah</i> | 16 | 38 | 584 |

Sumber data : CABDIN DIKNAS Kecamatan

IV.2. Banyaknya SD, Guru dan Murid Menurut Status

| Desa | Lembaga | | Guru | Murid |
|--------------------|---------|---|------|-------|
| | N | S | | |
| 1. OPO-OPO | 2 | - | 10 | 53 |
| 2. RAWAN | 1 | - | 12 | 159 |
| 3. SEBORO | 1 | - | 9 | 130 |
| 4. KARANGREN | 2 | - | 22 | 245 |
| 5. KEDUNGCALUK | 2 | - | 21 | 302 |
| 6. SOKAAN | 2 | - | 25 | 421 |
| 7. DAWUHAN | 1 | - | 12 | 79 |
| 8. GEBANGAN | 1 | - | 10 | 93 |
| 9. WIDORO | 1 | - | 10 | 94 |
| 10. SUMBERKATIMOHO | 1 | - | 9 | 111 |
| 11. KREJENGAN | 1 | - | 12 | 141 |
| 12. KAMAL KUNING | 1 | - | 10 | 54 |
| 13. TANJUNGSARI | 1 | - | 10 | 65 |
| 14. PATEMON | 1 | 2 | 24 | 225 |
| 15. TEMENGGUNGAN | 1 | - | 13 | 204 |
| 16. JATIURIP | 2 | - | 18 | 114 |
| 17. SENTONG | 1 | - | 11 | 118 |
| <i>Jumlah</i> | 22 | 2 | 238 | 2,608 |

Sumber data : CABDIN DIKNAS Kecamatan

*) Guru tdk termasuk guru sukwan

IV.3. Banyaknya SLTP, Guru dan Murid Menurut Status

| Desa | Lembaga | | Guru | Murid |
|--------------------|----------|----------|-----------|------------|
| | N | S | | |
| 1. OPO-OPO | - | - | - | - |
| 2. RAWAN | - | - | - | - |
| 3. SEBORO | - | - | - | - |
| 4. KARANGREN | - | - | - | - |
| 5. KEDUNGCALUK | - | - | - | - |
| 6. SOKAAN | - | - | - | - |
| 7. DAWUHAN | - | - | - | - |
| 8. GEBANGAN | - | - | - | - |
| 9. WIDORO | 1 | - | 34 | 445 |
| 10. SUMBERKATIMOHO | - | - | - | - |
| 11. KREJENGAN | 1 | - | 35 | 452 |
| 12. KAMAL KUNING | - | - | - | - |
| 13. TANJUNGSARI | - | - | - | - |
| 14. PATEMON | - | - | - | - |
| 15. TEMENGGUNGAN | - | - | - | - |
| 16. JATIURIP | - | 1 | 15 | 62 |
| 17. SENTONG | - | - | - | - |
| <i>Jumlah</i> | 2 | 1 | 84 | 959 |

Sumber data : Sekolah Ybs

IV.4. Banyaknya SLTA, Guru dan Murid Menurut Status

| Desa | Lembaga | | Guru | Murid |
|--------------------|---------|---|------|-------|
| | N | S | | |
| 1. OPO-OPO | - | - | - | - |
| 2. RAWAN | - | - | - | - |
| 3. SEBORO | - | - | - | - |
| 4. KARANGREN | - | - | - | - |
| 5. KEDUNGCALUK | - | - | - | - |
| 6. SOKAAN | - | - | - | - |
| 7. DAWUHAN | - | - | - | - |
| 8. GEBANGAN | - | - | - | - |
| 9. WIDORO | - | - | - | - |
| 10. SUMBERKATIMOHO | - | - | - | - |
| 11. KREJENGAN | - | - | - | - |
| 12. KAMAL KUNING | - | - | - | - |
| 13. TANJUNGSARI | - | - | - | - |
| 14. PATEMON | - | - | - | - |
| 15. TEMENGGUNGAN | - | - | - | - |
| 16. JATIURIP | - | 1 | 15 | 70 |
| 17. SENTONG | - | 1 | 14 | 46 |
| <i>Jumlah</i> | - | 2 | 29 | 116 |

Sumber data : Sekolah Ybs

IV.5. Banyaknya Raudlatul Atfal (RA), Guru dan Murid

| Desa | Lembaga | Guru | Murid |
|--------------------|---------|------|-------|
| 1. OPO-OPO | 4 | 12 | 143 |
| 2. RAWAN | - | - | - |
| 3. SEBORO | - | - | - |
| 4. KARANGREN | 1 | 3 | 36 |
| 5. KEDUNGCALUK | - | - | - |
| 6. SOKAAN | 1 | 2 | 30 |
| 7. DAWUHAN | 2 | 6 | 96 |
| 8. GEBANGAN | 1 | 2 | 31 |
| 9. WIDORO | 1 | 2 | 36 |
| 10. SUMBERKATIMOHO | 2 | 5 | 52 |
| 11. KREJENGAN | 1 | 3 | 34 |
| 12. KAMAL KUNING | 1 | 3 | 30 |
| 13. TANJUNGSARI | 2 | 6 | 57 |
| 14. PATEMON | 1 | 3 | 60 |
| 15. TEMENGGUNGAN | 1 | 3 | 26 |
| 16. JATIURIP | 2 | 6 | 89 |
| 17. SENTONG | 2 | 5 | 48 |
| <i>Jumlah</i> | 22 | 61 | 768 |

Sumber data : Sekolah Ybs

IV.6. Banyaknya Madrasah Ibtida'iyah (MI), Guru dan Murid

| Desa | MI *) | | Guru | Murid |
|--------------------|-------|----|------|-------|
| | N | S | | |
| 1. OPO-OPO | - | 6 | 76 | 422 |
| 2. RAWAN | - | 1 | 14 | 62 |
| 3. SEBORO | - | - | - | - |
| 4. KARANGREN | - | 1 | 15 | 71 |
| 5. KEDUNGCALUK | - | - | - | - |
| 6. SOKAAN | - | 2 | 24 | 122 |
| 7. DAWUHAN | - | 2 | 28 | 198 |
| 8. GEBANGAN | - | - | - | - |
| 9. WIDORO | - | 1 | 7 | 29 |
| 10. SUMBERKATIMOHO | - | 2 | 29 | 118 |
| 11. KREJENGAN | - | 1 | 12 | 85 |
| 12. KAMAL KUNING | - | 1 | 15 | 104 |
| 13. TANJUNGSARI | - | 2 | 22 | 81 |
| 14. PATEMON | - | 1 | 11 | 35 |
| 15. TEMENGGUNGAN | - | 1 | 7 | 27 |
| 16. JATIURIP | - | 3 | 40 | 292 |
| 17. SENTONG | - | 2 | 20 | 111 |
| Jumlah | - | 26 | 320 | 1,757 |

Sumber data : PPAI Kec.

*)Tdk termasuk MI Diniyah

IV.7. Banyaknya Madrasah Tsanawiyah (MTs), Guru dan Murid

| Desa | MTs | | Guru | Murid |
|--------------------|-----|----|------|-------|
| | N | S | | |
| 1. OPO-OPO | - | 2 | 35 | 104 |
| 2. RAWAN | - | - | - | - |
| 3. SEBORO | - | - | - | - |
| 4. KARANGREN | - | - | - | - |
| 5. KEDUNGCALUK | - | - | - | - |
| 6. SOKAAN | - | 1 | 19 | 67 |
| 7. DAWUHAN | - | 1 | 18 | 108 |
| 8. GEBANGAN | - | - | - | - |
| 9. WIDORO | - | - | - | - |
| 10. SUMBERKATIMOHO | - | - | - | - |
| 11. KREJENGAN | - | 1 | 24 | 138 |
| 12. KAMAL KUNING | - | 1 | 22 | 232 |
| 13. TANJUNGSARI | - | 1 | 23 | 177 |
| 14. PATEMON | - | - | - | - |
| 15. TEMENGGUNGAN | - | 1 | 16 | 62 |
| 16. JATIURIP | - | 2 | 31 | 136 |
| 17. SENTONG | - | 1 | 17 | 98 |
| <i>Jumlah</i> | - | 11 | 205 | 1,122 |

Sumber data : Sekolah Ybs

IV.8. Banyaknya Madrasah Aliyah (MA), Guru dan Murid

| Desa | MA | | Guru | Murid |
|--------------------|----|---|------|-------|
| | N | S | | |
| 1. OPO-OPO | - | - | - | - |
| 2. RAWAN | - | - | - | - |
| 3. SEBORO | - | - | - | - |
| 4. KARANGREN | - | - | - | - |
| 5. KEDUNGCALUK | - | - | - | - |
| 6. SOKAAN | - | 1 | 18 | 63 |
| 7. DAWUHAN | - | - | - | - |
| 8. GEBANGAN | - | - | - | - |
| 9. WIDORO | - | - | - | - |
| 10. SUMBERKATIMOHO | - | - | - | - |
| 11. KREJENGAN | - | 1 | 16 | 68 |
| 12. KAMAL KUNING | - | 1 | 19 | 93 |
| 13. TANJUNGSARI | - | 1 | 24 | 120 |
| 14. PATEMON | - | - | - | - |
| 15. TEMENGGUNGAN | - | - | - | - |
| 16. JATIURIP | - | - | - | - |
| 17. SENTONG | - | 1 | 17 | 62 |
| <i>Jumlah</i> | - | 5 | 94 | 406 |

Sumber data : Sekolah Ybs

IV.9. Banyaknya Ponpes, Ustads dan Santri per desa

| Desa | Ponpes | Ustads | Santri |
|--------------------|--------|--------|--------|
| 1. OPO-OPO | 2 | 13 | 80 |
| 2. RAWAN | 1 | 8 | 70 |
| 3. SEBORO | 1 | 8 | 45 |
| 4. KARANGREN | 1 | 4 | 26 |
| 5. KEDUNGCALUK | 1 | 5 | 29 |
| 6. SOKAAN | 1 | 6 | 117 |
| 7. DAWUHAN | 2 | 12 | 57 |
| 8. GEBANGAN | 1 | 4 | 24 |
| 9. WIDORO | 1 | 10 | 146 |
| 10. SUMBERKATIMOHO | - | - | - |
| 11. KREJENGAN | 1 | 6 | 48 |
| 12. KAMAL KUNING | 1 | 8 | 68 |
| 13. TANJUNGSARI | 1 | 10 | 127 |
| 14. PATEMON | 1 | 5 | 32 |
| 15. TEMENGGUNGAN | 1 | 7 | 72 |
| 16. JATIURIP | 2 | 12 | 108 |
| 17. SENTONG | 3 | 16 | 175 |
| <i>Jumlah</i> | 21 | 134 | 1,224 |

Sumber data : Sekolah Ybs

IV.10. Partisipasi Sekolah Penduduk Usia Sekolah per desa

| Desa | Umur 7-12 | | |
|--------------------|--------------|---------------|--------------|
| | Sekolah | Tidak Sekolah | Jumlah |
| 1. OPO-OPO | 366 | - | 366 |
| 2. RAWAN | 108 | - | 108 |
| 3. SEBORO | 120 | - | 120 |
| 4. KARANGREN | 147 | - | 147 |
| 5. KEDUNGCALUK | 238 | - | 238 |
| 6. SOKAAN | 326 | - | 326 |
| 7. DAWUHAN | 204 | - | 204 |
| 8. GEBANGAN | 182 | - | 182 |
| 9. WIDORO | 98 | - | 98 |
| 10. SUMBERKATIMOHO | 203 | - | 203 |
| 11. KREJENGAN | 206 | - | 206 |
| 12. KAMAL KUNING | 133 | - | 133 |
| 13. TANJUNGSARI | 120 | - | 120 |
| 14. PATEMON | 266 | - | 266 |
| 15. TEMENGGUNGAN | 241 | - | 241 |
| 16. JATIURIP | 256 | - | 256 |
| 17. SENTONG | 230 | - | 230 |
| <i>Jumlah</i> | <i>3,444</i> | <i>-</i> | <i>3,444</i> |

Sumber data : Diknas Kecamatan

Lanjutan Tabel IV.10

| Desa | Umur 13-15 | | |
|--------------------|------------|---------------|--------|
| | Sekolah | Tidak Sekolah | Jumlah |
| 1. OPO-OPO | 180 | 2 | 182 |
| 2. RAWAN | 55 | - | 55 |
| 3. SEBORO | 58 | - | 58 |
| 4. KARANGREN | 74 | - | 74 |
| 5. KEDUNGCALUK | 103 | 1 | 104 |
| 6. SOKAAN | 143 | 1 | 144 |
| 7. DAWUHAN | 96 | - | 96 |
| 8. GEBANGAN | 87 | - | 87 |
| 9. WIDORO | 48 | - | 48 |
| 10. SUMBERKATIMOHO | 98 | - | 98 |
| 11. KREJENGAN | 101 | - | 101 |
| 12. KAMAL KUNING | 60 | - | 60 |
| 13. TANJUNGSARI | 62 | - | 62 |
| 14. PATEMON | 123 | 1 | 124 |
| 15. TEMENGGUNGAN | 102 | - | 102 |
| 16. JATIURIP | 124 | 1 | 125 |
| 17. SENTONG | 116 | - | 116 |
| <i>Jumlah</i> | 1,630 | 6 | 1,636 |

Sumber data : Diknas Kecamatan

Lanjutan Tabel IV.10

| Desa | Umur 16-18 | | |
|--------------------|------------|---------------|--------|
| | Sekolah | Tidak Sekolah | Jumlah |
| 1. OPO-OPO | 146 | 25 | 171 |
| 2. RAWAN | 45 | 9 | 54 |
| 3. SEBORO | 46 | 10 | 56 |
| 4. KARANGREN | 64 | 8 | 72 |
| 5. KEDUNGCALUK | 95 | 14 | 109 |
| 6. SOKAAN | 116 | 31 | 147 |
| 7. DAWUHAN | 94 | 19 | 113 |
| 8. GEBANGAN | 83 | 15 | 98 |
| 9. WIDORO | 39 | 4 | 43 |
| 10. SUMBERKATIMOHO | 88 | 16 | 104 |
| 11. KREJENGAN | 93 | 11 | 104 |
| 12. KAMAL KUNING | 46 | 9 | 55 |
| 13. TANJUNGSARI | 47 | 9 | 56 |
| 14. PATEMON | 120 | 21 | 141 |
| 15. TEMENGGUNGAN | 97 | 18 | 115 |
| 16. JATIURIP | 114 | 14 | 128 |
| 17. SENTONG | 108 | 16 | 124 |
| <i>Jumlah</i> | 1,441 | 249 | 1,690 |

Sumber data : Diknas Kecamatan

IV. 11. Fasilitas Kesehatan Per Desa

| Desa | Rumah Sakit | Puskesmas | |
|--------------------|-------------|-----------|----------|
| | | Puskesmas | Pembantu |
| 1. OPO-OPO | - | - | - |
| 2. RAWAN | - | - | - |
| 3. SEBORO | - | - | 1 |
| 4. KARANGREN | - | - | - |
| 5. KEDUNGCALUK | - | - | 1 |
| 6. SOKAAN | - | - | - |
| 7. DAWUHAN | - | - | - |
| 8. GEBANGAN | - | - | 1 |
| 9. WIDORO | - | - | - |
| 10. SUMBERKATIMOHO | - | - | - |
| 11. KREJENGAN | - | 1 | - |
| 12. KAMAL KUNING | - | - | - |
| 13. TANJUNGSARI | - | - | - |
| 14. PATEMON | - | - | 1 |
| 15. TEMENGGUNGAN | - | - | - |
| 16. JATIURIP | - | - | - |
| 17. SENTONG | - | - | - |
| Jumlah | - | 1 | 4 |

Sumber data : Puskesmas

Lanjutan Tabel : IV.11

| Desa | Praktek Dokter | Posyandu | POS KB |
|--------------------|----------------|----------|--------|
| 1. OPO-OPO | - | 4 | - |
| 2. RAWAN | - | 2 | - |
| 3. SEBORO | - | 3 | - |
| 4. KARANGREN | - | 3 | - |
| 5. KEDUNGCALUK | - | 4 | - |
| 6. SOKAAN | - | 4 | - |
| 7. DAWUHAN | - | 3 | - |
| 8. GEBANGAN | - | 3 | - |
| 9. WIDORO | - | 1 | - |
| 10. SUMBERKATIMOHO | - | 3 | - |
| 11. KREJENGAN | 1 | 4 | - |
| 12. KAMAL KUNING | - | 2 | - |
| 13. TANJUNGSARI | - | 2 | - |
| 14. PATEMON | - | 3 | - |
| 15. TEMENGGUNGAN | - | 3 | - |
| 16. JATIURIP | - | 3 | - |
| 17. SENTONG | - | 3 | - |
| <i>Jumlah</i> | 1 | 50 | - |

Sumber data : Puskesmas

IV. 12. Banyaknya Tenaga Medis per desa

| Desa | Dokter | Perawat | Polindes |
|--------------------|----------|-----------|----------|
| 1. OPO-OPO | - | - | - |
| 2. RAWAN | - | - | 1 |
| 3. SEBORO | - | 1 | - |
| 4. KARANGREN | - | 1 | 1 |
| 5. KEDUNGCALUK | - | 1 | - |
| 6. SOKAAN | - | - | 1 |
| 7. DAWUHAN | - | - | 1 |
| 8. GEBANGAN | - | 2 | - |
| 9. WIDORO | - | - | 1 |
| 10. SUMBERKATIMOHO | - | 2 | - |
| 11. KREJENGAN | 1 | 3 | - |
| 12. KAMAL KUNING | - | - | - |
| 13. TANJUNGSARI | - | 1 | - |
| 14. PATEMON | - | 1 | - |
| 15. TEMENGGUNGAN | - | - | 1 |
| 16. JATIURIP | - | 1 | 1 |
| 17. SENTONG | - | 1 | 1 |
| <i>Jumlah</i> | <i>1</i> | <i>14</i> | <i>8</i> |

Sumber data : Puskesmas

Lanjutan tabel IV.12

| Desa | Bidan | Bidan Desa | Dukun |
|--------------------|-----------|------------|-----------|
| | | | Bayi |
| 1. OPO-OPO | - | 1 | 4 |
| 2. RAWAN | 1 | 1 | 2 |
| 3. SEBORO | 1 | 1 | 2 |
| 4. KARANGREN | 1 | 1 | 1 |
| 5. KEDUNGCALUK | 1 | 1 | 2 |
| 6. SOKAAN | 1 | 1 | 3 |
| 7. DAWUHAN | 1 | 1 | 3 |
| 8. GEBANGAN | - | 1 | 1 |
| 9. WIDORO | 1 | 1 | - |
| 10. SUMBERKATIMOHO | 1 | 1 | 2 |
| 11. KREJENGAN | 1 | 1 | 3 |
| 12. KAMAL KUNING | - | 1 | - |
| 13. TANJUNGSARI | 1 | 1 | - |
| 14. PATEMON | 1 | 1 | 2 |
| 15. TEMENGGUNGAN | 1 | 1 | 1 |
| 16. JATIURIP | 1 | 1 | 1 |
| 17. SENTONG | 1 | 1 | - |
| Jumlah | 14 | 17 | 27 |

Sumber data : Puskesmas

IV.13. Banyaknya Pasien yang berobat ke Puskesmas per bulan

| Bulan | Askes | Umum | JPS | Sekolah | Gratis | Jumlah |
|-----------|-------|--------|--------|---------|--------|--------|
| Januari | 60 | 1563 | 1580 | 84 | 1519 | 4806 |
| Pebruari | 91 | 1,287 | 1,486 | 181 | 1,748 | 4793 |
| Maret | 89 | 1,383 | 1,570 | 71 | 1,380 | 4493 |
| April | 87 | 1,487 | 1,437 | 98 | 1,442 | 4551 |
| Mei | 74 | 1,731 | 1,742 | 46 | 758 | 4351 |
| Juni | 84 | 1,628 | 2,160 | 84 | 801 | 4757 |
| Juli | 94 | 1,233 | 1,905 | 55 | 599 | 3886 |
| Agustus | 88 | 1,026 | 1,605 | 82 | 658 | 3459 |
| September | 79 | 872 | 870 | 7 | 484 | 2312 |
| Oktober | 73 | 945 | 1,398 | 87 | 574 | 3077 |
| Nopember | 98 | 1,013 | 1,221 | 71 | 522 | 2925 |
| Desember | 73 | 774 | 865 | 62 | 318 | 2092 |
| Jumlah | 990 | 14,942 | 17,839 | 928 | 10,803 | 45,502 |

Sumber data : Puskesmas

IV.16. Pencapaian Peserta KB Aktif Menurut Jenis Kontrasepsi

| Desa | PUS | Jenis Kontrasepsi | | |
|--------------------|-------|-------------------|-----|-----|
| | | IUD | MOW | MOP |
| 1. OPO-OPO | 862 | 5 | 16 | 8 |
| 2. RAWAN | 278 | 3 | 6 | 3 |
| 3. SEBORO | 325 | 4 | 12 | 2 |
| 4. KARANGREN | 423 | 10 | 21 | 2 |
| 5. KEDUNGCALUK | 664 | 10 | 37 | 3 |
| 6. SOKAAN | 939 | 6 | 37 | 6 |
| 7. DAWUHAN | 612 | 4 | 8 | 1 |
| 8. GEBANGAN | 505 | 6 | 51 | 5 |
| 9. WIDORO | 236 | 6 | 19 | 5 |
| 10. SUMBERKATIMOHO | 445 | 5 | 14 | 5 |
| 11. KREJENGAN | 452 | 12 | 18 | 4 |
| 12. KAMAL KUNING | 302 | 3 | 5 | 1 |
| 13. TANJUNGSARI | 318 | 3 | 7 | 2 |
| 14. PATEMON | 612 | 7 | 25 | 13 |
| 15. TEMENGGUNGAN | 546 | 5 | 17 | 11 |
| 16. JATIURIP | 611 | 6 | 20 | 1 |
| 17. SENTONG | 572 | 6 | 18 | 3 |
| Jumlah | 8,702 | 101 | 331 | 75 |

Sumber data : KB Kecamatan

Lanjutan Tabel IV.16.

| Desa | Jenis Kontrasepsi | | |
|--------------------|-------------------|--------------|--------------|
| | IMPLAN | SUNTIK | PIL |
| 1. OPO-OPO | 29 | 178 | 313 |
| 2. RAWAN | 31 | 97 | 51 |
| 3. SEBORO | 11 | 177 | 23 |
| 4. KARANGREN | 33 | 150 | 64 |
| 5. KEDUNGCALUK | 35 | 308 | 83 |
| 6. SOKAAN | 41 | 384 | 148 |
| 7. DAWUHAN | 24 | 304 | 83 |
| 8. GEBANGAN | 23 | 213 | 75 |
| 9. WIDORO | 30 | 78 | 33 |
| 10. SUMBERKATIMOHO | 48 | 211 | 52 |
| 11. KREJENGAN | 27 | 156 | 74 |
| 12. KAMAL KUNING | 16 | 134 | 42 |
| 13. TANJUNGSARI | 23 | 157 | 44 |
| 14. PATEMON | 42 | 173 | 176 |
| 15. TEMENGGUNGAN | 41 | 218 | 77 |
| 16. JATIURIP | 31 | 210 | 187 |
| 17. SENTONG | 30 | 372 | 17 |
| Jumlah | 515 | 3,520 | 1,542 |

Sumber data : KB Kecamatan

Lanjutan Tabel IV.16.

| Desa | Jenis Kontrasepsi | JUMLAH | % |
|--------------------|----------------------|--------|-------|
| | KONDOM | | |
| 1. OPO-OPO | 13 | 785 | 91.1 |
| 2. RAWAN | 5 | 231 | 83.1 |
| 3. SEBORO | - | 262 | 80.6 |
| 4. KARANGREN | 11 | 411 | 97.2 |
| 5. KEDUNGCALUK | 14 | 617 | 92.9 |
| 6. SOKAAN | 13 | 770 | 82.0 |
| 7. DAWUHAN | 11 | 492 | 80.4 |
| 8. GEBANGAN | 9 | 434 | 85.9 |
| 9. WIDORO | 4 | 233 | 98.7 |
| 10. SUMBERKATIMOHO | 9 | 459 | 103.1 |
| 11. KREJENGAN | 15 | 388 | 85.8 |
| 12. KAMAL KUNING | 8 | 335 | 110.9 |
| 13. TANJUNGSARI | 10 | 321 | 100.9 |
| 14. PATEMON | 7 | 701 | 114.5 |
| 15. TEMENGGUNGAN | 7 | 524 | 96.0 |
| 16. JATIURIP | 5 | 585 | 95.7 |
| 17. SENTONG | 7 | 453 | 79.2 |
| <i>Jumlah</i> | 148 | 8,001 | 91.9 |

Sumber data : KB Kecamatan

IV.17. Banyak Peserta Keluarga Berencana Baru per desa tahun 2008

| Desa | Perkiraan Peminat | Pencapaian Jenis Kontrasepsi | | | |
|--------------------|-------------------|------------------------------|-----------|----------|------------|
| | | IUD | MOW | MOP | IMPLAN |
| 1. OPO-OPO | 94 | - | 1 | - | 11 |
| 2. RAWAN | 81 | - | 1 | - | 11 |
| 3. SEBORO | 59 | 1 | 3 | - | 4 |
| 4. KARANGREN | 76 | 1 | 2 | - | 9 |
| 5. KEDUNGCALUK | 72 | 1 | 5 | - | 18 |
| 6. SOKAAN | 79 | 2 | 2 | - | 13 |
| 7. DAWUHAN | 63 | - | 1 | - | 14 |
| 8. GEBANGAN | 76 | - | 8 | - | 11 |
| 9. WIDORO | 65 | 1 | 1 | - | 7 |
| 10. SUMBERKATIMOHO | 78 | - | 1 | - | 20 |
| 11. KREJENGAN | 75 | 1 | 1 | 1 | 8 |
| 12. KAMAL KUNING | 52 | - | - | - | 3 |
| 13. TANJUNGSARI | 70 | - | - | - | 6 |
| 14. PATEMON | 79 | 1 | 1 | 1 | 10 |
| 15. TEMENGGUNGAN | 75 | - | 1 | 2 | 18 |
| 16. JATIURIP | 64 | - | 4 | - | 18 |
| 17. SENTONG | 77 | 2 | 4 | 1 | 8 |
| Jumlah | 1,235 | 10 | 35 | 5 | 189 |

Sumber data : KB Kecamatan

Lanjutan tabel IV.17

| Desa | Pencapaian Jenis Kontrasepsi | | | JUMLAH |
|--------------------|------------------------------|-----|--------|--------|
| | SUNTIK | PIL | KONDOM | |
| 1. OPO-OPO | 75 | 27 | 15 | 129 |
| 2. RAWAN | 59 | 23 | 2 | 96 |
| 3. SEBORO | 48 | 15 | 5 | 76 |
| 4. KARANGREN | 70 | 16 | 11 | 109 |
| 5. KEDUNGCALUK | 63 | 11 | 14 | 112 |
| 6. SOKAAN | 80 | 19 | 12 | 128 |
| 7. DAWUHAN | 56 | 12 | 9 | 92 |
| 8. GEBANGAN | 51 | 24 | 6 | 100 |
| 9. WIDORO | 45 | 25 | 2 | 81 |
| 10. SUMBERKATIMOHO | 70 | 12 | 5 | 108 |
| 11. KREJENGAN | 68 | 15 | 12 | 106 |
| 12. KAMAL KUNING | 47 | 12 | 4 | 66 |
| 13. TANJUNGSARI | 59 | 16 | 6 | 87 |
| 14. PATEMON | 67 | 13 | 10 | 103 |
| 15. TEMENGGUNGAN | 56 | 14 | 16 | 107 |
| 16. JATIURIP | 62 | 10 | 13 | 107 |
| 17. SENTONG | 55 | 8 | 8 | 86 |
| <i>Jumlah</i> | 1,031 | 272 | 150 | 1,693 |

Sumber data : KB Kecamatan

IV.18. Banyaknya Keluarga menurut Tahap Kesejahteraan per Desa

| Desa | Pra KS | KS I | KS II | KS III | KS III Plus | Jumlah |
|--------------------|--------------|--------------|--------------|--------------|-------------|---------------|
| 1. OPO-OPO | 641 | 389 | 146 | 72 | 8 | 1256 |
| 2. RAWAN | 281 | 142 | 47 | 2 | 0 | 472 |
| 3. SEBORO | 30 | 61 | 223 | 79 | 14 | 407 |
| 4. KARANGREN | 59 | 148 | 299 | 49 | 12 | 567 |
| 5. KEDUNGCALUK | 673 | 45 | 250 | 55 | 6 | 1029 |
| 6. SOKAAN | 645 | 186 | 285 | 89 | 20 | 1225 |
| 7. DAWUHAN | 203 | 117 | 336 | 110 | 39 | 805 |
| 8. GEBANGAN | 137 | 107 | 433 | 38 | 1 | 716 |
| 9. WIDORO | 91 | 21 | 146 | 32 | 26 | 316 |
| 10. SUMBERKATIMOHO | 230 | 230 | 258 | 46 | 5 | 769 |
| 11. KREJENGAN | 76 | 117 | 314 | 92 | 25 | 624 |
| 12. KAMAL KUNING | 364 | 97 | 18 | 8 | 2 | 489 |
| 13. TANJUNGSARI | 58 | 228 | 82 | 24 | 4 | 396 |
| 14. PATEMON | 163 | 224 | 301 | 212 | 30 | 930 |
| 15. TEMENGGUNGAN | 334 | 204 | 304 | 63 | 3 | 908 |
| 16. JATIURIP | 440 | 257 | 171 | 42 | 14 | 924 |
| 17. SENTONG | 94 | 310 | 207 | 73 | 15 | 699 |
| Jumlah | 4,519 | 2,883 | 3,820 | 1,086 | 224 | 12,532 |

Sumber data : KB Kecamatan

IV. 19. Kejadian Nikah, Talak, Rujuk, dan Cerai Per Desa

| Desa | Banyaknya Kejadian | | | |
|--------------------|--------------------|-----------|----------|-----------|
| | Nikah | Talak | Rujuk | Cerai |
| 1. OPO-OPO | 35 | 4 | - | 3 |
| 2. RAWAN | 11 | - | - | 2 |
| 3. SEBORO | 6 | 1 | - | - |
| 4. KARANGREN | 13 | 2 | - | - |
| 5. KEDUNGCALUK | 34 | 2 | - | 3 |
| 6. SOKAAN | 32 | 1 | - | 6 |
| 7. DAWUHAN | 25 | - | - | 5 |
| 8. GEBANGAN | 18 | - | - | 2 |
| 9. WIDORO | 8 | 2 | - | 2 |
| 10. SUMBERKATIMOHO | 18 | 1 | - | - |
| 11. KREJENGAN | 26 | 1 | - | 4 |
| 12. KAMAL KUNING | 8 | 1 | - | - |
| 13. TANJUNGSARI | 15 | 2 | - | 1 |
| 14. PATEMON | 35 | 2 | - | - |
| 15. TEMENGGUNGAN | 22 | 1 | - | 2 |
| 16. JATIURIP | 21 | 1 | - | - |
| 17. SENTONG | 22 | 1 | - | 2 |
| Jumlah | 349 | 22 | - | 32 |

Sumber : KUA Kec. KREJENGAN

IV.20. Penduduk Menurut Agama Yang Dianut Per Desa

| Desa | Agama | | | | | Jumlah |
|--------------------|---------------|------------|--------------|----------|----------|---------------|
| | Islam | K. Katolik | K. Protestan | Hindu | Budha | |
| 1. OPO-OPO | 4,586 | - | - | - | - | 4,586 |
| 2. RAWAN | 1,344 | - | - | - | - | 1,344 |
| 3. SEBORO | 1,458 | - | - | - | - | 1,458 |
| 4. KARANGREN | 1,801 | 7 | - | - | - | 1,873 |
| 5. KEDUNGCALUK | 3,405 | - | - | - | - | 3,405 |
| 6. SOKAAN | 4,217 | - | - | - | - | 4,217 |
| 7. DAWUHAN | 2,644 | - | - | - | - | 2,644 |
| 8. GEBANGAN | 2,576 | - | - | - | - | 2,576 |
| 9. WIDORO | 1,254 | - | - | - | - | 1,254 |
| 10. SUMBERKATIMOHO | 2,769 | - | - | - | - | 2,769 |
| 11. KREJENGAN | 2,494 | - | - | - | - | 2,494 |
| 12. KAMAL KUNING | 1,611 | - | - | - | - | 1,611 |
| 13. TANJUNGSARI | 1,420 | - | - | - | - | 1,420 |
| 14. PATEMON | 3,300 | - | - | - | - | 3,300 |
| 15. TEMENGGUNGAN | 2,612 | - | - | - | - | 2,612 |
| 16. JATIURIP | 2,970 | - | - | - | - | 2,970 |
| 17. SENTONG | 2,541 | 4 | - | 1 | 1 | 2,685 |
| Jumlah | 43,002 | 11 | - | 1 | - | 43,218 |

Sumber data : Kantor Kecamatan


IV.21. Banyaknya Tempat Ibadah Menurut Jenis Per Desa

| Desa | Masjid | Langgar | Gereja | Pura |
|--------------------|-----------|------------|--------|------|
| 1. OPO-OPO | 7 | 51 | - | - |
| 2. RAWAN | 2 | 15 | - | - |
| 3. SEBORO | 3 | 13 | - | - |
| 4. KARANGREN | 3 | 33 | - | - |
| 5. KEDUNGCALUK | 4 | 36 | - | - |
| 6. SOKAAN | 5 | 32 | - | - |
| 7. DAWUHAN | 3 | 34 | - | - |
| 8. GEBANGAN | 4 | 23 | - | - |
| 9. WIDORO | 2 | 12 | - | - |
| 10. SUMBERKATIMOHO | 2 | 36 | - | - |
| 11. KREJENGAN | 2 | 25 | - | - |
| 12. KAMAL KUNING | 2 | 22 | - | - |
| 13. TANJUNGSARI | 3 | 11 | - | - |
| 14. PATEMON | 4 | 26 | - | - |
| 15. TEMENGGUNGAN | 3 | 21 | - | - |
| 16. JATIURIP | 4 | 28 | - | - |
| 17. SENTONG | 4 | 23 | - | - |
| <i>Jumlah</i> | <i>57</i> | <i>441</i> | | |

IV.22. Jumlah Jamaah Haji Tahun 2009

| Desa | Laki-laki | Perempuan | Jumlah |
|--------------------|-----------|-----------|--------|
| 1. OPO-OPO | 3 | 3 | 6 |
| 2. RAWAN | 2 | 2 | 4 |
| 3. SEBORO | 1 | - | 1 |
| 4. KARANGREN | - | 1 | 1 |
| 5. KEDUNGCALUK | 1 | - | 1 |
| 6. SOKAAN | 1 | 1 | 2 |
| 7. DAWUHAN | 1 | - | 1 |
| 8. GEBANGAN | - | - | - |
| 9. WIDORO | - | - | - |
| 10. SUMBERKATIMOHO | - | - | - |
| 11. KREJENGAN | - | 1 | 1 |
| 12. KAMAL KUNING | - | 1 | 1 |
| 13. TANJUNGSARI | 1 | 1 | 2 |
| 14. PATEMON | 3 | 3 | 6 |
| 15. TEMENGGUNGAN | - | 1 | 1 |
| 16. JATIURIP | 4 | 2 | 6 |
| 17. SENTONG | - | - | - |
| <i>Jumlah</i> | 17 | 16 | 33 |

Bab V Pertanian



V. PERTANIAN

V.1. Luas Tanam, Panen dan Produksi Tanaman Padi

| Desa | Luas (Ha) | | Produksi (Ton) | Rata-rata Produksi (Kw/Ha) |
|--------------------|--------------|--------------|-------------------|----------------------------------|
| | Tanam | Panen | | |
| 1. OPO-OPO | 530 | 530 | 3,455.60 | 65.20 |
| 2. RAWAN | 160 | 160 | 1,059.20 | 66.20 |
| 3. SEBORO | 142 | 142 | 947.10 | 66.70 |
| 4. KARANGREN | 212 | 212 | 1,378.00 | 65.00 |
| 5. KEDUNGCALUK | 477 | 477 | 3,067.10 | 64.30 |
| 6. SOKAAN | 360 | 360 | 2,196.00 | 61.00 |
| 7. DAWUHAN | 196 | 196 | 1,254.40 | 64.00 |
| 8. GEBANGAN | 232 | 232 | 1,542.80 | 66.50 |
| 9. WIDORO | 92 | 92 | 612.70 | 66.60 |
| 10. SUMBERKATIMOHO | 318 | 318 | 1,981.10 | 62.30 |
| 11. KREJENGAN | 173 | 173 | 1,115.80 | 64.50 |
| 12. KAMAL KUNING | 145 | 145 | 942.50 | 65.00 |
| 13. TANJUNGSARI | 135 | 135 | 892.40 | 66.10 |
| 14. PATEMON | 160 | 160 | 1,057.60 | 66.10 |
| 15. TEMENGGUNGAN | 173 | 173 | 1,138.30 | 65.80 |
| 16. JATIURIP | 410 | 410 | 2,734.70 | 66.70 |
| 17. SENTONG | 258 | 258 | 1,705.40 | 66.10 |
| Jumlah | 4,173 | 4,173 | 27,080.70 | 64.90 |

Sumber data : Mantri Pertanian Kecamatan

Kualitas Produk : GKP

V.2. Luas Tanam, Panen dan Produksi Tanaman Jagung

| Desa | Luas (Ha) | | Produksi (Ton) | Rata-rata |
|--------------------|-----------|-------|-------------------|---------------------|
| | Tanam | Panen | | Produksi (Kw/Ha) |
| 1. OPO-OPO | 3 | 3 | 21.7 | 72.33 |
| 2. RAWAN | 1 | 1 | 7.0 | 70.00 |
| 3. SEBORO | 2 | 2 | 17.1 | 85.50 |
| 4. KARANGREN | 1 | 1 | 7.1 | 71.00 |
| 5. KEDUNGCALUK | 3 | 3 | 21.3 | 71.00 |
| 6. SOKAAN | 1 | 1 | 7.8 | 78.00 |
| 7. DAWUHAN | - | - | - | - |
| 8. GEBANGAN | - | - | - | - |
| 9. WIDORO | - | - | - | - |
| 10. SUMBERKATIMOHO | - | - | - | - |
| 11. KREJENGAN | - | - | - | - |
| 12. KAMAL KUNING | - | - | - | - |
| 13. TANJUNGSARI | - | - | - | - |
| 14. PATEMON | 4 | 4 | 32.0 | 80.00 |
| 15. TEMENGGUNGAN | 31 | 31 | 271.2 | 87.48 |
| 16. JATIURIP | - | - | - | - |
| 17. SENTONG | - | - | - | - |
| Jumlah | 46 | 46 | 385.2 | 83.74 |

Sumber data : Mantri Pertanian Kecamatan

Kualitas produk : Gelondong tanpa kulit

V.3. Luas Tanam, Panen dan Produksi Tanaman Kedelai

| Desa | Luas (Ha) | | Produksi (Ton) | Rata-rata |
|--------------------|-----------|-----------|----------------|------------------|
| | Tanam | Panen | | Produksi (Kw/Ha) |
| 1. OPO-OPO | 3 | 3 | 4.95 | 16.50 |
| 2. RAWAN | 4 | 4 | 6.84 | 17.10 |
| 3. SEBORO | 6 | 6 | 10.50 | 17.50 |
| 4. KARANGREN | 3 | 3 | 5.25 | 17.50 |
| 5. KEDUNGCALUK | - | - | - | - |
| 6. SOKAAN | - | - | - | - |
| 7. DAWUHAN | - | - | - | - |
| 8. GEBANGAN | - | - | - | - |
| 9. WIDORO | - | - | - | - |
| 10. SUMBERKATIMOHO | - | - | - | - |
| 11. KREJENGAN | - | - | - | - |
| 12. KAMAL KUNING | - | - | - | - |
| 13. TANJUNGSARI | - | - | - | - |
| 14. PATEMON | 14 | 14 | 25.20 | 18.00 |
| 15. TEMENGGUNGAN | 7 | 7 | 12.60 | 18.00 |
| 16. JATIURIP | - | - | - | - |
| 17. SENTONG | - | - | - | - |
| Jumlah | 37 | 37 | 65.34 | 17.66 |

Sumber data : Mantri Pertanian Kecamatan

Kualitas produk : biji tanpa kulit

V.4. Luas Tanam, Panen dan Produksi Tanaman Bawang Merah

| Desa | Luas (Ha) | | Produksi (Ton) | Rata-rata |
|--------------------|-----------|-----------|-------------------|---------------------|
| | Tanam | Panen | | Produksi (Kw/Ha) |
| 1. OPO-OPO | 3 | 3 | 24.60 | 82.00 |
| 2. RAWAN | 3 | 3 | 23.40 | 78.00 |
| 3. SEBORO | 6 | 6 | 51.00 | 85.00 |
| 4. KARANGREN | 2 | 2 | 16.00 | 80.00 |
| 5. KEDUNGCALUK | - | - | - | - |
| 6. SOKAAN | 58 | 58 | 487.20 | 84.00 |
| 7. DAWUHAN | 3 | 3 | 24.00 | 80.00 |
| 8. GEBANGAN | 6 | 6 | 49.20 | 82.00 |
| 9. WIDORO | - | - | - | - |
| 10. SUMBERKATIMOHO | - | - | - | - |
| 11. KREJENGAN | 9 | 9 | 69.30 | 77.00 |
| 12. KAMAL KUNING | - | - | - | - |
| 13. TANJUNGSARI | - | - | - | - |
| 14. PATEMON | 2 | 2 | 15.60 | 78.00 |
| 15. TEMENGGUNGAN | - | - | - | - |
| 16. JATIURIP | - | - | - | - |
| 17. SENTONG | - | - | - | - |
| Jumlah | 92 | 92 | 760.30 | 82.64 |

Sumber data : Mantri Pertanian Kecamatan

Kualitas produk : biji tanpa kulit

V.5. Luas Tanam dan Produksi Tanaman Perkebunan

| Desa | Tembakau | | Tebu | |
|--------------------|-----------|---------------|-----------|---------------|
| | Luas (Ha) | Produksi (Kw) | Luas (Ha) | Produksi (Kw) |
| 1. OPO-OPO | 282 | 4794.0 | | |
| 2. RAWAN | 90 | 1575.0 | | |
| 3. SEBORO | 64 | 1152.0 | | |
| 4. KARANGREN | 83 | 1411.0 | | |
| 5. KEDUNGCALUK | 260 | 4550.0 | | |
| 6. SOKAAN | 255 | 4335.0 | | |
| 7. DAWUHAN | 104 | 1830.0 | | |
| 8. GEBANGAN | 150 | 2670.0 | | |
| 9. WIDORO | 62 | 1078.0 | | |
| 10. SUMBERKATIMOHO | 143 | 2520.0 | | |
| 11. KREJENGAN | 34 | 571.0 | | |
| 12. KAMAL KUNING | 59 | 1062.0 | | |
| 13. TANJUNGSARI | 35 | 595.0 | | |
| 14. PATEMON | 72 | 1224.0 | | |
| 15. TEMENGGUNGAN | 99 | 1732.0 | | |
| 16. JATIURIP | 191 | 3323.0 | | |
| 17. SENTONG | 31 | 520.0 | | |
| Jumlah | 2,014 | 34942.0 | 0 | 0 |

Sumber data : Mantri Pertanian Kecamatan

V.6. Banyaknya Ternak Besar Per Desa

| Desa | Sapi | | Kuda |
|--------------------|-------|--------|------|
| | Perah | Potong | |
| 1. OPO-OPO | - | 231 | 2 |
| 2. RAWAN | - | 89 | - |
| 3. SEBORO | - | 78 | - |
| 4. KARANGREN | - | 81 | - |
| 5. KEDUNGCALUK | - | 234 | - |
| 6. SOKAAN | - | 404 | - |
| 7. DAWUHAN | - | 66 | 1 |
| 8. GEBANGAN | - | 62 | - |
| 9. WIDORO | - | 49 | - |
| 10. SUMBERKATIMOHO | - | 109 | - |
| 11. KREJENGAN | - | 83 | 1 |
| 12. KAMAL KUNING | - | 82 | - |
| 13. TANJUNGSARI | - | 69 | - |
| 14. PATEMON | - | 156 | - |
| 15. TEMENGGUNGAN | - | 113 | - |
| 16. JATIURIP | - | 156 | 2 |
| 17. SENTONG | - | 69 | 3 |
| <i>Jumlah</i> | - | 2,131 | 9 |

Sumber data : Petugas Tehnis Peternakan

V.7. Banyaknya Ternak Kecil Per Desa

| Desa | Kambing | Domba | Babi |
|--------------------|---------|-------|------|
| 1. OPO-OPO | 73 | 225 | - |
| 2. RAWAN | 32 | 85 | - |
| 3. SEBORO | 40 | 73 | - |
| 4. KARANGREN | 33 | 86 | - |
| 5. KEDUNGCALUK | 62 | 206 | - |
| 6. SOKAAN | 106 | 230 | - |
| 7. DAWUHAN | 66 | 175 | - |
| 8. GEBANGAN | 42 | 116 | - |
| 9. WIDORO | 30 | 68 | - |
| 10. SUMBERKATIMOHO | 48 | 120 | - |
| 11. KREJENGAN | 53 | 133 | - |
| 12. KAMAL KUNING | 38 | 86 | - |
| 13. TANJUNGSARI | 36 | 78 | - |
| 14. PATEMON | 64 | 121 | - |
| 15. TEMENGGUNGAN | 66 | 95 | - |
| 16. JATIURIP | 59 | 126 | - |
| 17. SENTONG | 46 | 106 | - |
| <i>Jumlah</i> | 894 | 2,129 | - |


Sumber data : Petugas Tehnis Peternakan

V.8. Banyaknya Ternak Unggas Per Desa

| Desa | Ayam | | Itik |
|--------------------|------|--------|-------|
| | RAS | Buras | |
| 1. OPO-OPO | - | 1,780 | 415 |
| 2. RAWAN | - | 430 | 280 |
| 3. SEBORO | - | 960 | 150 |
| 4. KARANGREN | - | 1,025 | 230 |
| 5. KEDUNGCALUK | - | 2,245 | 475 |
| 6. SOKAAN | - | 1,970 | 460 |
| 7. DAWUHAN | - | 1,216 | 250 |
| 8. GEBANGAN | - | 1,146 | 190 |
| 9. WIDORO | - | 730 | 430 |
| 10. SUMBERKATIMOHO | - | 1,140 | 440 |
| 11. KREJENGAN | - | 1,160 | 140 |
| 12. KAMAL KUNING | - | 820 | 170 |
| 13. TANJUNGSARI | - | 860 | 485 |
| 14. PATEMON | - | 2,016 | 460 |
| 15. TEMENGGUNGAN | - | 1,640 | 315 |
| 16. JATIURIP | - | 2,036 | 320 |
| 17. SENTONG | - | 1,610 | 270 |
| <i>Jumlah</i> | 0 | 22,784 | 5,480 |

Sumber data : Petugas Tehnis Peternakan

Bab VI Perdagangan



VI. PERDAGANGAN

VI.1. Fasilitas Perdagangan per Desa


| Desa | Pasar Umum | Toko Pracangan | Warung (Nasi- Kopi) |
|--------------------|------------|-------------------|---------------------------|
| 1. OPO-OPO | - | 46 | 20 |
| 2. RAWAN | - | 20 | 8 |
| 3. SEBORO | - | 23 | 9 |
| 4. KARANGREN | - | 26 | 19 |
| 5. KEDUNGCALUK | - | 29 | 22 |
| 6. SOKAAN | - | 26 | 23 |
| 7. DAWUHAN | - | 24 | 14 |
| 8. GEBANGAN | - | 24 | 10 |
| 9. WIDORO | - | 14 | 7 |
| 10. SUMBERKATIMOHO | - | 30 | 14 |
| 11. KREJENGAN | - | 20 | 16 |
| 12. KAMAL KUNING | - | 18 | 7 |
| 13. TANJUNGSARI | - | 12 | 13 |
| 14. PATEMON | - | 31 | 19 |
| 15. TEMENGGUNGAN | - | 29 | 14 |
| 16. JATIURIP | - | 32 | 17 |
| 17. SENTONG | - | 27 | 16 |
| <i>Jumlah</i> | - | 431 | 248 |

VI.2 Fasilitas Keuangan per Desa

| <i>Desa</i> | <i>KUD</i> | <i>Koperasi Lainya</i> | <i>Bank Desa</i> | <i>BRI</i> | <i>BPR</i> |
|--------------------|------------|----------------------------|----------------------|------------|------------|
| 1. OPO-OPO | - | - | 1 | - | - |
| 2. RAWAN | - | - | - | - | - |
| 3. SEBORO | - | - | 1 | - | - |
| 4. KARANGREN | - | - | 1 | - | - |
| 5. KEDUNGCALUK | - | - | - | - | - |
| 6. SOKAAN | - | - | - | - | - |
| 7. DAWUHAN | - | - | - | - | - |
| 8. GEBANGAN | - | - | 1 | - | - |
| 9. WIDORO | - | - | 1 | - | - |
| 10. SUMBERKATIMOHO | - | - | 1 | - | - |
| 11. KREJENGAN | 1 | 1 | 1 | - | - |
| 12. KAMAL KUNING | - | - | - | - | - |
| 13. TANJUNGSARI | - | 1 | - | - | - |
| 14. PATEMON | - | - | 1 | - | - |
| 15. TEMENGGUNGAN | - | - | 1 | - | - |
| 16. JATIURIP | - | - | - | - | - |
| 17. SENTONG | - | 1 | - | - | - |
| <i>Jumlah</i> | <i>1</i> | <i>3</i> | <i>9</i> | <i>-</i> | <i>-</i> |

Sumber Data : Monografi Desa

Bab VII Perhubungan



VII. PERHUBUNGAN

VII.1. Panjang Jalan Kecamatan Menurut Status Pengelola per desa (Km)

| Desa | Status Pengelola | | | Jumlah | |
|-------------------|------------------|----------|-------------------|--------|-------|
| | Nasional | Propinsi | Kabupaten Desa | | |
| 1. OPO-OPO | - | - | - | 9.60 | 9.60 |
| 2. RAWAN | - | - | - | 4.20 | 4.20 |
| 3. SEBORO | - | - | 1.30 | 1.60 | 2.90 |
| 4. KARANGREN | - | - | 2.10 | 1.20 | 3.30 |
| 5. KEDUNGCALUK | - | - | 1.70 | 4.00 | 5.70 |
| 6. SOKAAN | - | - | - | 10.40 | 10.40 |
| 7. DAWUHAN | - | - | - | 5.80 | 5.80 |
| 8. GEBANGAN | - | - | - | 6.40 | 6.40 |
| 9. WIDORO | - | - | 1.20 | 0.70 | 1.90 |
| 10. SUMBERKATIMOH | - | - | 1.10 | 3.90 | 5.00 |
| 11. KREJENGAN | - | - | 1.60 | 1.10 | 2.70 |
| 12. KAMAL KUNING | - | - | - | 3.70 | 3.70 |
| 13. TANJUNGSARI | - | - | 1.90 | 0.90 | 2.80 |
| 14. PATEMON | - | - | 1.20 | 5.50 | 6.70 |
| 15. TEMENGGUNGAN | - | - | 0.70 | 3.50 | 4.20 |
| 16. JATIURIP | - | - | 2.20 | 2.90 | 5.10 |
| 17. SENTONG | - | - | 1.80 | 2.40 | 4.20 |
| <i>Jumlah</i> | 0.00 | 0.00 | 16.80 | 67.80 | 84.60 |

Sumber Data : PUD

VII.2 Jenis Permukaan Jalan Kec. Krejengan per desa

(Km)

| Desa | Jenis Permukaan Jalan | | | Jumlah |
|--------------------|-----------------------|--------------|-------------|--------------|
| | Aspal | Batu | Tanah | |
| 1. OPO-OPO | 5.10 | 3.80 | 0.70 | 9.60 |
| 2. RAWAN | 3.20 | 0.50 | 0.50 | 4.20 |
| 3. SEBORO | 2.20 | 0.70 | - | 2.90 |
| 4. KARANGREN | 2.60 | 0.70 | - | 3.30 |
| 5. KEDUNGCALUK | 5.70 | - | - | 5.70 |
| 6. SOKAAN | 8.20 | 1.60 | 0.60 | 10.40 |
| 7. DAWUHAN | 4.60 | 0.60 | 0.60 | 5.80 |
| 8. GEBANGAN | 5.70 | 0.70 | - | 6.40 |
| 9. WIDORO | 1.90 | - | - | 1.90 |
| 10. SUMBERKATIMOHO | 4.30 | 0.70 | - | 5.00 |
| 11. KREJENGAN | 2.70 | - | - | 2.70 |
| 12. KAMAL KUNING | 3.70 | - | - | 3.70 |
| 13. TANJUNGSARI | 2.50 | 0.30 | - | 2.80 |
| 14. PATEMON | 5.90 | 0.80 | - | 6.70 |
| 15. TEMENGGUNGAN | 3.70 | 0.50 | - | 4.20 |
| 16. JATIURIP | 4.60 | 0.50 | - | 5.10 |
| 17. SENTONG | 4.20 | - | - | 4.20 |
| Jumlah | 70.80 | 11.40 | 2.40 | 84.60 |

Sumber Data : PUD

VII.3. Banyaknya Alat Komunikasi per Desa

| Desa | TV | RADIO | WAR TEL | TELPON | |
|--------------------|--------------|------------|------------|----------|------------|
| | | | | UMUM | Pelanggan |
| 1. OPO-OPO | 782 | 38 | - | - | 7 |
| 2. RAWAN | 204 | 24 | - | - | 3 |
| 3. SEBORO | 232 | 20 | - | - | 11 |
| 4. KARANGREN | 345 | 29 | 1 | - | 13 |
| 5. KEDUNGCALUK | 562 | 39 | - | - | 23 |
| 6. SOKAAN | 635 | 41 | - | - | 13 |
| 7. DAWUHAN | 426 | 29 | - | - | 7 |
| 8. GEBANGAN | 398 | 35 | - | - | 11 |
| 9. WIDORO | 196 | 24 | - | - | 18 |
| 10. SUMBERKATIMOHO | 435 | 32 | - | - | - |
| 11. KREJENGAN | 456 | 34 | - | - | 76 |
| 12. KAMAL KUNING | 302 | 26 | - | - | 7 |
| 13. TANJUNGSARI | 311 | 28 | - | - | 18 |
| 14. PATEMON | 546 | 44 | - | - | 7 |
| 15. TEMENGGUNGAN | 485 | 30 | - | - | 18 |
| 16. JATIURIP | 583 | 39 | - | - | 23 |
| 17. SENTONG | 522 | 30 | - | - | 27 |
| <i>Jumlah</i> | <i>7,420</i> | <i>542</i> | <i>1</i> | <i>0</i> | <i>282</i> |

Sumber Data : Monografi Desa

VII.4. Banyaknya Kendaraan Bermotor per desa

| Desa | Sedan/ Station | PICK UP | TRUK | Sepeda Motor |
|--------------------|-------------------|---------|------|-----------------|
| 1. OPO-OPO | 13 | 9 | - | 673 |
| 2. RAWAN | 8 | 3 | 1 | 230 |
| 3. SEBORO | 11 | 8 | 1 | 245 |
| 4. KARANGREN | 12 | 8 | 4 | 355 |
| 5. KEDUNGCALUK | 20 | 16 | - | 574 |
| 6. SOKAAN | 14 | 16 | - | 655 |
| 7. DAWUHAN | 13 | 8 | - | 436 |
| 8. GEBANGAN | 9 | 13 | 1 | 405 |
| 9. WIDORO | 10 | 6 | - | 210 |
| 10. SUMBERKATIMOHO | 13 | 7 | 6 | 485 |
| 11. KREJENGAN | 18 | 8 | 1 | 530 |
| 12. KAMAL KUNING | 6 | 6 | - | 318 |
| 13. TANJUNGSARI | 8 | 4 | 1 | 346 |
| 14. PATEMON | 11 | 10 | 4 | 575 |
| 15. TEMENGGUNGAN | 12 | 3 | 1 | 520 |
| 16. JATIURIP | 15 | 9 | - | 623 |
| 17. SENTONG | 19 | 18 | 3 | 576 |
| <i>Jumlah</i> | 212 | 152 | 23 | 7,756 |


Sumber Data : Monografi Desa

VII.5. Banyaknya Kendaraan Tidak Bermotor Per Desa

| <i>Desa</i> | <i>Dokar</i> | <i>Becak</i> | <i>Sepeda</i> |
|--------------------|--------------|--------------|---------------|
| 1. OPO-OPO | 2 | 10 | 312 |
| 2. RAWAN | - | 9 | 96 |
| 3. SEBORO | - | 4 | 125 |
| 4. KARANGREN | - | 23 | 241 |
| 5. KEDUNGCALUK | - | 40 | 324 |
| 6. SOKAAN | - | 18 | 640 |
| 7. DAWUHAN | 1 | 11 | 586 |
| 8. GEBANGAN | - | 49 | 402 |
| 9. WIDORO | - | 37 | 176 |
| 10. SUMBERKATIMOHO | - | 14 | 316 |
| 11. KREJENGAN | 1 | 76 | 420 |
| 12. KAMAL KUNING | - | 11 | 201 |
| 13. TANJUNGSARI | - | 25 | 232 |
| 14. PATEMON | - | 12 | 341 |
| 15. TEMENGGUNGAN | - | 51 | 246 |
| 16. JATIURIP | 2 | 25 | 362 |
| 17. SENTONG | 2 | 46 | 336 |
| <i>Jumlah</i> | 8 | 461 | 5,356 |

Sumber Data : Monografi Desa

Bab VIII Industri



VIII. INDUSTRI*VIII.1. Banyaknya Industri Menurut Klasifikasi per Desa*

| Desa | Industri | | |
|--------------------|----------|--------|----------------------|
| | Besar | Sedang | Kecil (Slep Padi) |
| 1. OPO-OPO | - | - | 3 |
| 2. RAWAN | - | - | 1 |
| 3. SEBORO | - | - | 2 |
| 4. KARANGREN | - | - | - |
| 5. KEDUNGCALUK | - | - | 4 |
| 6. SOKAAN | - | - | 4 |
| 7. DAWUHAN | - | - | 3 |
| 8. GEBANGAN | - | - | 3 |
| 9. WIDORO | - | - | 1 |
| 10. SUMBERKATIMOHO | - | - | 3 |
| 11. KREJENGAN | - | - | 3 |
| 12. KAMAL KUNING | - | - | 1 |
| 13. TANJUNGSARI | - | - | 1 |
| 14. PATEMON | - | - | 2 |
| 15. TEMENGGUNGAN | - | - | 2 |
| 16. JATIURIP | - | - | 4 |
| 17. SENTONG | - | - | 2 |
| <i>Jumlah</i> | 0 | 0 | 39 |

VIII.2. Banyaknya Industri Kerajinan Rumah Tangga per Desa

| Desa | Industri Kerajinan/Anyaman | | | |
|--------------------|----------------------------|------|-------|--------|
| | Mebel | Tahu | Tempe | Krupuk |
| 1. OPO-OPO | 3 | - | 5 | 1 |
| 2. RAWAN | - | - | - | - |
| 3. SEBORO | 1 | - | 2 | 1 |
| 4. KARANGREN | 2 | - | - | - |
| 5. KEDUNGCALUK | 2 | - | 3 | 2 |
| 6. SOKAAN | - | - | - | 3 |
| 7. DAWUHAN | 2 | - | - | 1 |
| 8. GEBANGAN | 2 | - | 4 | - |
| 9. WIDORO | - | - | - | - |
| 10. SUMBERKATIMOHO | 2 | - | - | 1 |
| 11. KREJENGAN | 2 | - | 2 | 1 |
| 12. KAMAL KUNING | - | - | 1 | 1 |
| 13. TANJUNGSARI | 1 | - | 2 | 5 |
| 14. PATEMON | - | - | 1 | 5 |
| 15. TEMENGGUNGAN | 3 | - | 2 | 5 |
| 16. JATIURIP | 2 | - | 3 | 1 |
| 17. SENTONG | 3 | - | 4 | 2 |
| <i>Jumlah</i> | 25 | - | 29 | 29 |

Lanjutan tabel VIII.2.

| Desa | Industri Kerajinan/Anyaman | | | |
|--------------------|----------------------------|-----------|---------|-------|
| | Rokok Jiduran | Batu Bata | Keramik | Bambu |
| 1. OPO-OPO | 1 | - | - | 1 |
| 2. RAWAN | - | - | - | 2 |
| 3. SEBORO | - | - | - | - |
| 4. KARANGREN | - | 2 | - | - |
| 5. KEDUNGCALUK | 1 | - | - | 2 |
| 6. SOKAAN | 1 | 1 | - | - |
| 7. DAWUHAN | - | - | - | 1 |
| 8. GEBANGAN | - | 6 | - | - |
| 9. WIDORO | 1 | - | - | - |
| 10. SUMBERKATIMOHO | - | 23 | - | - |
| 11. KREJENGAN | 2 | - | - | 1 |
| 12. KAMAL KUNING | - | 3 | - | - |
| 13. TANJUNGSARI | 1 | - | - | - |
| 14. PATEMON | - | 3 | - | 1 |
| 15. TEMENGGUNGAN | - | 4 | - | - |
| 16. JATIURIP | - | - | - | - |
| 17. SENTONG | - | 14 | - | 2 |
| <i>Jumlah</i> | 7 | 56 | - | 10 |

VIII.3. Banyaknya Pelanggan Listrik, Air Minum dan Telepon per Desa

| Desa | Pelanggan | | |
|--------------------|-----------|--------|------|
| | PLN | TELPON | PDAM |
| 1. OPO-OPO | 445 | 6 | - |
| 2. RAWAN | 187 | 6 | - |
| 3. SEBORO | 198 | 14 | - |
| 4. KARANGREN | 215 | 14 | - |
| 5. KEDUNGCALUK | 378 | 28 | - |
| 6. SOKAAN | 390 | 12 | - |
| 7. DAWUHAN | 495 | 15 | - |
| 8. GEBANGAN | 330 | 12 | - |
| 9. WIDORO | 141 | 21 | - |
| 10. SUMBERKATIMOHO | 330 | 2 | - |
| 11. KREJENGAN | 413 | 79 | - |
| 12. KAMAL KUNING | 285 | 5 | - |
| 13. TANJUNGSARI | 201 | 21 | - |
| 14. PATEMON | 286 | 21 | - |
| 15. TEMENGGUNGAN | 409 | 9 | - |
| 16. JATIURIP | 451 | 23 | - |
| 17. SENTONG | 417 | 25 | - |
| <i>Jumlah</i> | 5,571 | 313 | - |

Bab IX Lingkungan dan Perumahan



IX. LINGKUNGAN & PERUMAHAN*IX.1. Banyaknya Rumah Penduduk Menurut Jenis Dinding*

| Desa | Jenis Dinding | | | Jumlah |
|--------------------|---------------|---------------|--------------|--------|
| | Gedung | Semi Permanen | Seng / Bambu | |
| 1. OPO-OPO | 763 | 206 | 261 | 1,230 |
| 2. RAWAN | 255 | 52 | 52 | 359 |
| 3. SEBORO | 256 | 61 | 49 | 366 |
| 4. KARANGREN | 361 | 68 | 101 | 530 |
| 5. KEDUNGCALUK | 649 | 77 | 118 | 844 |
| 6. SOKAAN | 547 | 136 | 253 | 936 |
| 7. DAWUHAN | 497 | 70 | 104 | 671 |
| 8. GEBANGAN | 487 | 74 | 93 | 654 |
| 9. WIDORO | 199 | 60 | 17 | 276 |
| 10. SUMBERKATIMOHO | 550 | 42 | 84 | 676 |
| 11. KREJENGAN | 512 | 56 | 62 | 630 |
| 12. KAMAL KUNING | 345 | 86 | 30 | 461 |
| 13. TANJUNGSARI | 274 | 48 | 52 | 374 |
| 14. PATEMON | 523 | 192 | 84 | 799 |
| 15. TEMENGGUNGAN | 548 | 103 | 83 | 734 |
| 16. JATIURIP | 609 | 83 | 91 | 783 |
| 17. SENTONG | 529 | 64 | 60 | 653 |
| Jumlah | 7,904 | 1,478 | 1,594 | 10,976 |

IX.2. Banyaknya Rumah Penduduk Menurut Jenis Lantai

| Desa | Jenis Lantai | | | Jumlah |
|--------------------|-------------------|-------|-------|--------|
| | Tegel/ Keramik | Semen | Tanah | |
| 1. OPO-OPO | 628 | 421 | 181 | 1,230 |
| 2. RAWAN | 179 | 108 | 72 | 359 |
| 3. SEBORO | 253 | 68 | 45 | 366 |
| 4. KARANGREN | 295 | 176 | 59 | 530 |
| 5. KEDUNGCALUK | 456 | 307 | 81 | 844 |
| 6. SOKAAN | 416 | 360 | 160 | 936 |
| 7. DAWUHAN | 357 | 220 | 94 | 671 |
| 8. GEBANGAN | 364 | 160 | 130 | 654 |
| 9. WIDORO | 157 | 107 | 12 | 276 |
| 10. SUMBERKATIMOHO | 408 | 206 | 62 | 676 |
| 11. KREJENGAN | 379 | 177 | 74 | 630 |
| 12. KAMAL KUNING | 250 | 155 | 56 | 461 |
| 13. TANJUNGSARI | 219 | 107 | 48 | 374 |
| 14. PATEMON | 373 | 319 | 107 | 799 |
| 15. TEMENGGUNGAN | 381 | 275 | 78 | 734 |
| 16. JATIURIP | 454 | 263 | 66 | 783 |
| 17. SENTONG | 330 | 269 | 54 | 653 |
| <i>Jumlah</i> | 5,899 | 3,698 | 1,379 | 10,976 |

IX.3. Banyaknya Rumah Penduduk Menurut Jenis Atap

| Desa | Jenis Atap | | | | Jumlah |
|-------------------|------------|------|-------|-------|--------|
| | Genteng | Seng | Bambu | Asbes | |
| 1. OPO-OPO | 1,230 | - | - | - | 1,230 |
| 2. RAWAN | 359 | - | - | - | 359 |
| 3. SEBORO | 366 | - | - | - | 366 |
| 4. KARANGREN | 530 | - | - | - | 530 |
| 5. KEDUNGCALUK | 844 | - | - | - | 844 |
| 6. SOKAAN | 936 | - | - | - | 936 |
| 7. DAWUHAN | 671 | - | - | - | 671 |
| 8. GEBANGAN | 654 | - | - | - | 654 |
| 9. WIDORO | 276 | - | - | - | 276 |
| 10. SUMBERKATIMOH | 676 | - | - | - | 676 |
| 11. KREJENGAN | 630 | - | - | - | 630 |
| 12. KAMAL KUNING | 461 | - | - | - | 461 |
| 13. TANJUNGSARI | 374 | - | - | - | 374 |
| 14. PATEMON | 799 | - | - | - | 799 |
| 15. TEMENGGUNGAN | 734 | - | - | - | 734 |
| 16. JATIURIP | 783 | - | - | - | 783 |
| 17. SENTONG | 653 | - | - | - | 653 |
| Jumlah | 10,976 | - | - | - | 10,976 |

IX.4. Banyaknya Sumber Air Minum, Mandi dan Cuci Rumah Tangga

| Desa | Sumur Gali | Pompa | Pompa Mesin | Pipa non PDAM |
|--------------------|------------|-------|-------------|---------------|
| 1. OPO-OPO | 92 | 138 | 72 | - |
| 2. RAWAN | 66 | 120 | 126 | - |
| 3. SEBORO | 87 | 82 | 146 | - |
| 4. KARANGREN | 208 | 176 | 79 | - |
| 5. KEDUNGCALUK | 106 | 135 | 189 | - |
| 6. SOKAAN | 298 | 120 | 155 | 72 |
| 7. DAWUHAN | 132 | 281 | 163 | - |
| 8. GEBANGAN | 77 | 329 | 139 | - |
| 9. WIDORO | 13 | 90 | 142 | - |
| 10. SUMBERKATIMOHO | 176 | 334 | 143 | - |
| 11. KREJENGAN | 110 | 220 | 186 | - |
| 12. KAMAL KUNING | 107 | 200 | 111 | - |
| 13. TANJUNGSARI | 34 | 125 | 113 | 59 |
| 14. PATEMON | 65 | 257 | 172 | - |
| 15. TEMENGGUNGAN | 138 | 336 | 232 | - |
| 16. JATIURIP | 80 | 299 | 222 | - |
| 17. SENTONG | 37 | 249 | 239 | 375 |
| Jumlah | 1,826 | 3,491 | 2,629 | 506 |

IX.5. Banyaknya Jamban yang Dipakai Rumah Tangga per Desa

| Desa | | | | SPAL |
|-------------------|-------------------------------|--------------|---------|---|
| | Plengseng (Leher Angsa) | Cemplun g | Lainnya | (Sistem Pembuangan Air Limbah) |
| 1. OPO-OPO | 85 | - | - | 101 |
| 2. RAWAN | 65 | - | - | 147 |
| 3. SEBORO | 106 | - | - | 161 |
| 4. KARANGREN | 95 | - | - | 223 |
| 5. KEDUNGCALUK | 145 | - | - | 426 |
| 6. SOKAAN | 96 | - | - | 270 |
| 7. DAWUHAN | 122 | - | - | 466 |
| 8. GEBANGAN | 117 | - | - | 426 |
| 9. WIDORO | 96 | - | - | 197 |
| 10. SUMBERKATIMHO | 91 | - | - | 468 |
| 11. KREJENGAN | 292 | - | - | 435 |
| 12. KAMAL KUNING | 84 | - | - | 408 |
| 13. TANJUNGSARI | 96 | - | - | 287 |
| 14. PATEMON | 165 | - | - | 423 |
| 15. TEMENGGUNGAN | 172 | - | - | 571 |
| 16. JATIURIP | 152 | - | - | 494 |
| 17. SENTONG | 184 | - | - | 350 |
| Jumlah | 2,163 | - | - | 5,853 |