



**st 2013**  
BERSUS PERTANIAN

Katalog BPS : 1102001.1275070

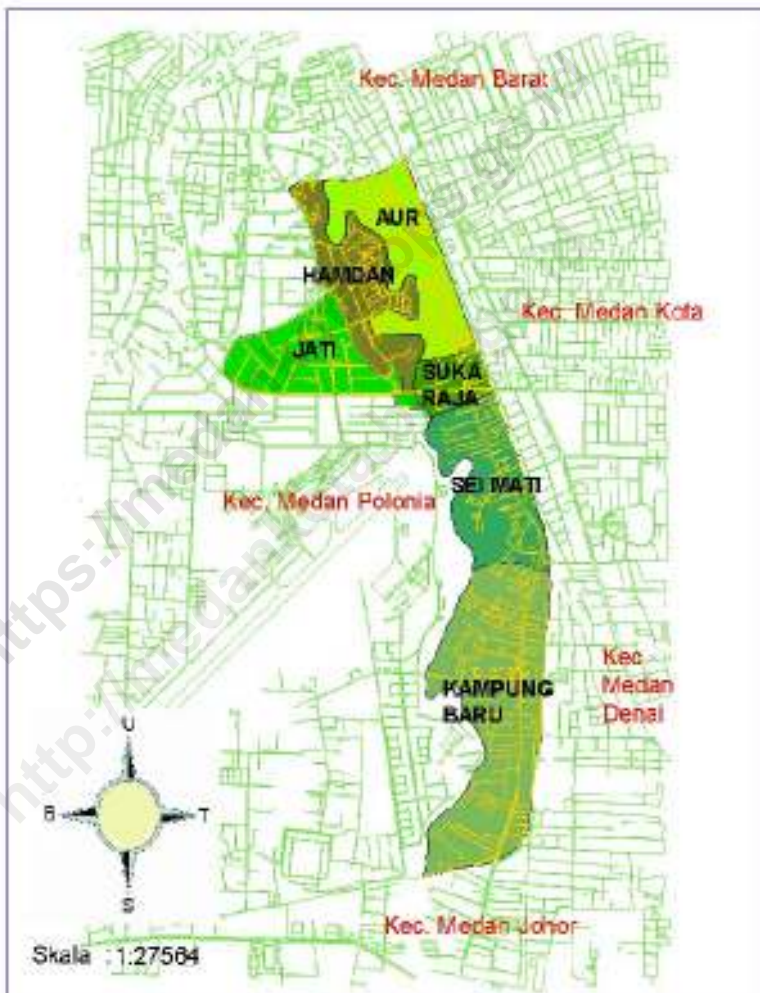
# KECAMATAN MEDAN MAIMUN DALAM ANGKA 2012



**BADAN PUSAT STATISTIK  
KOTA MEDAN**  
*BPS-Statistics of Medan City*



# Peta Kecamatan Medan Maimun



**PEMERINTAH  
KOTA MEDAN**



**Pengertian lambang Kota Medan:**

- ❑ Suatu perisai terbagi atas 5 bagian yang masing-masing melukiskan 5 bahan pokok terpenting yang diekspor dari Medan yakni; Nenas Sisal, Teh, Pohon Getah, Kelapa Sawit dan Tembakau
- ❑ Suatu lingkaran yang terdiri dari setangkai padi dan sedahan kapas, masing-masing terdiri dari 17 biji padi dan 8 bunga kapas
- ❑ Suatu bambu runcing yang terletak dibelakang perisai
- ❑ Suatu bintang bambu runcing dan 4 tiang yang menjinjing perisai dan lingkaran tsb dan menghubungkan pita sutera

**Arti lambang-lambang yang terdapat pada Logo Kota Medan:**

- ❑ 17 Biji padi berarti tanggal 17 dari Hari Proklamasi Kemerdekaan Republik Indonesia
  - ❑ 8 Bunga kapas berarti bulan ke-8 dari Tahun Proklamasi Kemerdekaan Republik Indonesia
  - ❑ 4 Tiang dan 5 bahagian dari perisai berarti Tahun 45 dari Proklamasi Kemerdekaan Republik Indonesia
  - ❑ Satu bambu runcing yang terletak di belakang perisai, adalah lambang perjuangan Kemerdekaan Republik Indonesia, dan lima bahan-bahan pokok yang terpenting di hadapan bambu runcing, berarti
-

kemakmuran serta Keadilan Sosial yang merata ada dihadapan kita.

- ❑ Bintang yang bersinar lima adalah Bintang Nasional yang berarti bahwa hidup penduduk Kota Medan khususnya dan Indonesia umumnya akan bersinar-sinar, bahagia dan lepas dari kemiskinan dan kemelaratan.
- ❑ Lima sinar Bintang, lima bahan-bahan pokok terpenting yang di ekspor dari Medan dan lima bagian perisai berarti Pancasila, yang menjadi Dasar Negara Republik Indonesia

<https://medankota.bps.go.id>  
<http://medankota.bps.go.id>





❑ **PEMERINTAH KOTA MEDAN**  
**CAMAT MEDAN MAIMUN**  
**KATA SAMBUTAN**

Pertama-tama saya mengucapkan terima kasih kepada Kordinator Statistik Kecamatan Medan Maimun serta kerjasama seluruh aparat kecamatan dan kelurahan sekecamatan Medan Maimun atas terbitnya publikasi Kecamatan Medan Maimun alam Angka Tahun 2012.

Buku publikasi Kecamatan Medan Maimun dalam Angka Tahun 2012 ini memuat data tentang keadaan Kecamatan Medan Maimun dalam bentuk angka-angka yang diperoleh dari sumbernya langsung yaitu instansi-instansi pemerintah/Kantor Camat, Kantor Lurah dan Instansi lain di kecamatan Medan Maimun, sehingga data yang termuat dalam publikasi ini merupakan data yang aktual dan akurat serta mencerminkan keadaan Kecamatan Medan Maimun pada tahun 2011.

Buku ini diperlukan oleh pengguna data baik instansi pemerintah maupun masyarakat sebagai bahan perencanaan pembangunan di segala bidang, serta merupakan sumber informasi tentang kondisi Kecamatan Medan Maimun yang saat ini sedang berkembang.

Akhirnya sekali lagi saya ucapkan terima kasih kepada Kordinator Statistik Kecamatan yang telah berusaha keras dalam penyusunan buku ini dan saya harapkan terus berkelanjutan untuk masa yang akan datang.

Medan, September 2012  
CAMAT MEDAN MAIMUN

Amran Sanusi Rambe, S.Sos  
NIP. 19730926 199402 1 003

---



**BADAN PUSAT STATISTIK KOTA MEDAN  
KSK MEDAN MAIMUN**

**KATA PENGANTAR**

Dengan memanjatkan puji dan syukur ke hadirat Tuhan Yang Maha Esa, kami telah dapat menyelesaikan publikasi "Kecamatan Medan Maimun Dalam Angka Tahun 2012" ini. Usainya penerbitan publikasi ini dimungkinkan berkat adanya bantuan dari Pemerintah Kecamatan Medan Maimun serta instansi pemerintah lainnya.

Kebutuhan akan data statistik semakin meningkat terutama dalam menyambut millenium kedua. Hal tersebut menjadi pendorong bagi kami untuk menyusun publikasi ini. Data yang disajikan bersumber dari data yang terdapat di kantor kecamatan Medan Maimun, kantor kelurahan sekecamatan Medan Maimun serta instansi pemerintah lainnya. Selain itu data yang ada pada publikasi ini merupakan data yang bersumber dari berbagai kegiatan rutin, survei maupun sensus yang diselenggarakan Badan Pusat Statistik di kecamatan Medan Maimun.

Pada kesempatan ini kami mengucapkan banyak terima kasih kepada Camat Medan Maimun atas perhatian dan bantuannya sehingga terbitnya publikasi ini, serta kepada instansi-instansi pemerintah lainnya.

Saran dan kritik demi penyempurnaan publikasi ini di masa yang akan datang sangat kami harapkan dari berbagai pihak.

Akhirnya semoga penyajian data statistik ini dapat membantu memenuhi kebutuhan data bagi pihak-pihak yang memerlukan serta bermanfaat bagi semua pihak.

Medan, September 2012  
KSK MEDAN MAIMUN,

Munawati  
NIP.19690610 199401 2 00

---

**Daftar Publikasi BPS Kota Medan Terbitan tahun 2011 /**  
*Publication List of BPS-Statistics of Medan City Published in 2011*

No.	Title	Published	Available in Printed Form	Available in Machine Readable Data	
				Flash Disk	CD-ROM
(1)	(2)	(3)	(4)	(5)	(6)
1.	Perhitungan Pendapatan Regional Kota Medan Tahun 2009	2011	Yes	Yes	Yes
2.	Produk Domestik Regional Bruto Menurut Penggunaan Kota Medan 2000-2009	2011	Yes	Yes	Yes
3.	Buku Saku Data Pokok Statistik Kota Medan 2011	2011	Yes	Yes	Yes
4.	Medan Dalam Angka 2011	2011	Yes	Yes	Yes
5.	Kecamatan Medan Tuntungan Dalam Angka 2011	2011	Yes	Yes	Yes
6.	Kecamatan Medan Johor Dalam Angka 2011	2011	Yes	Yes	Yes
7.	Kecamatan Medan Amplas Dalam Angka 2011	2011	Yes	Yes	Yes
8.	Kecamatan Medan Denai Dalam Angka 2011	2011	Yes	Yes	Yes
9.	Kecamatan Medan Area Dalam Angka 2011	2011	Yes	Yes	Yes





10.	Kecamatan Medan Kota Dalam Angka 2011	2011	Yes	Yes	Yes
11.	Kecamatan Medan Maimun Dalam Angka 2011	2011	Yes	Yes	Yes
12.	Kecamatan Medan Polonia Dalam Angka 2011	2011	Yes	Yes	Yes
13.	Kecamatan Medan Baru Dalam Angka 2011	2011	Yes	Yes	Yes
14.	Kecamatan Medan Selayang Dalam Angka 2011	2011	Yes	Yes	Yes
15.	Kecamatan Medan Sunggal Dalam Angka 2011	2011	Yes	Yes	Yes
16.	Kecamatan Medan Helvetia Dalam Angka 2011	2011	Yes	Yes	Yes
17.	Kecamatan Medan Petisah Dalam Angka 2011	2011	Yes	Yes	Yes
18.	Kecamatan Medan Barat Dalam Angka 2011	2011	Yes	Yes	Yes
19.	Kecamatan Medan Timur Dalam Angka 2011	2011	Yes	Yes	Yes
20.	Kecamatan Medan Perjuangan Dalam Angka 2011	2011	Yes	Yes	Yes
21.	Kecamatan Medan Tembung Dalam Angka 2011	2011	Yes	Yes	Yes

---

---

22.	Kecamatan Medan Deli Dalam Angka 2011	2011	Yes	Yes	Yes
23.	Kecamatan Medan Labuhan Dalam Angka 2011	2011	Yes	Yes	Yes
24.	Kecamatan Medan Marelan Dalam Angka 2011	2011	Yes	Yes	Yes
25.	Kecamatan Medan Belawan Dalam Angka 2011	2011	Yes	Yes	Yes
26.	PDRB Kota Medan Per Kecamatan tahun 2009	2011	Yes	Yes	Yes
27.	Statistik Daerah Kota Medan 2011	2011	Yes	Yes	Yes
28.	Gini Ratio Kota Medan tahun 2001-2009	2011	Yes	Yes	Yes
29.	Statistik Daerah Kecamatan Medan Tuntungan 2011	2011	Yes	Yes	Yes
30.	Statistik Daerah Kecamatan Medan Johor 2011	2011	Yes	Yes	Yes
31.	Statistik Daerah Kecamatan Medan Amplas 2011	2011	Yes	Yes	Yes
32.	Statistik Daerah Kecamatan Medan Denai 2011	2011	Yes	Yes	Yes
33.	Statistik Daerah Kecamatan Medan Area 2011	2011	Yes	Yes	Yes
34.	Statistik Daerah Kecamatan Medan	2011	Yes	Yes	Yes

---

---

	Kota 2011				
35.	Statistik Daerah Kecamatan Medan Maimun 2011	2011	Yes	Yes	Yes
36.	Statistik Daerah Kecamatan Medan Polonia 2011	2011	Yes	Yes	Yes
37.	Statistik Daerah Kecamatan Medan Baru 2011	2011	Yes	Yes	Yes
38.	Statistik Daerah Kecamatan Medan Selayang 2011	2011	Yes	Yes	Yes
39.	Statistik Daerah Kecamatan Medan Sunggal 2011	2011	Yes	Yes	Yes
40.	Statistik Daerah Kecamatan Medan Helvetia 2011	2011	Yes	Yes	Yes
41.	Statistik Daerah Kecamatan Medan Petisah 2011	2011	Yes	Yes	Yes
42.	Statistik Daerah Kecamatan Medan Barat 2011	2011	Yes	Yes	Yes
43.	Statistik Daerah Kecamatan Medan Timur 2011	2011	Yes	Yes	Yes
44.	Statistik Daerah Kecamatan Medan Perjuangan 2011	2011	Yes	Yes	Yes
45.	Statistik Daerah Kecamatan Medan Tembung 2011	2011	Yes	Yes	Yes
46.	Statistik Daerah Kecamatan Medan	2011	Yes	Yes	Yes

---

---

	Deli 2011				
47.	Statistik Daerah Kecamatan Medan Labuhan 2011	2011	Yes	Yes	Yes
48.	Statistik Daerah Kecamatan Medan Marelan 2011	2011	Yes	Yes	Yes
49.	Statistik Daerah Kecamatan Medan Belawan 2011	2011	Yes	Yes	Yes

<https://medankota.bps.go.id>  
<http://medankota.bps.go.id>



## Daftar Isi / Contents

	Halaman <i>Page</i>
Peta Kecamatan .....	iii
Lambaerah.....	iv
Kata Pengantar KSK Medan Maimun .....	vii
Daftar Publikasi BPS Kota Medan Terbitan tahun 2011 /.....	viii
Daftar Isi / <i>Contents</i> .....	xiii
Daftar Tabel / <i>List of Table</i> .....	xiv
Daftar Gambar / <i>List of Picture</i> .....	xx
BAB I Keadaan Geografis.....	1
BAB II : Pemerintahan .....	9
BAB III Penduduk dan Tenaga Kerj .....	17
BAB IV Sosial .....	33
BAB V Industri, Energi, dan Air Minum.....	51
BAB VI EkonomiEkonomi di Kecamatan Medan Maimun .....	59
Ekonomi di Kecamatan Medan Maimun .....	61
BAB VIII Keuangan dan Harga.....	77
Lampiran .....	83

## Daftar Tabel / List of Table

Judul Tabel	Halaman
Tabel 1.1 : Letak dan Geografis Kecamatan Medan Maimun Tahun 2011 .....	5
Tabel 1.2 Luas Wilayah dirinci per Kelurahan di Kecamatan Medan Maimun Tahun 2011 .....	6
Tabel 1.3 Jarak Kantor Lurah ke Kantor Camat di Kecamatan Medan Maimun Tahun 2011 .....	7
Tabel 1.4 Daftar Alamat Kantor Kelurahan di Kecamatan Medan Maimun Tahun 2011 .....	8
Tabel 2.1 Banyaknya Lingkungan, RW, RT, dan Blok sensus dirinci menurut Kelurahan di Kecamatan Medan Maimun Tahun 2011 .....	13
Tabel 2.2 Banyaknya Pegawai Negeri Kantor Camat dan Instansi-instansi Pemerintah di Kecamatan Medan Maimun Tahun 2011 (Jiwa) .....	14
Tabel 2.3 Banyaknya Pegawai Negeri menurut golongan dirinci menurut Kelurahan di Kecamatan Medan Maimun Tahun 2011 (Jiwa) .....	15
Tabel 2.4 Banyaknya Pertahanan Sipil menurut Kelurahan di Kecamatan Medan Maimun Tahun 2011 .....	16
Tabel 3.1 Jumlah penduduk, Luas Kelurahan kepadatan penduduk per Km dirinci menurut Kelurahan di Kecamatan Medan Maimun Tahun 2011 .....	21

Tabel 3.2 Banyaknya Rumah Tangga, Penduduk dan Rata-rata anggota Rumah Tangga dirinci menurut Kelurahan di Kecamatan Medan Maimun Tahun 2011 .....	22
Tabel 3.3 Jumlah Penduduk menurut jenis kelamin dirinci menurut Kelurahan di Kecamatan Medan Maimun Tahun 2011.....	23
Tabel 3.4 :Jumlah Penduduk Menurut Kelompok Umur & Jenis Kelamin Di Kecamatan Medan Maimun Tahun 2011	24
Tabel 3.5 Banyaknya Warga Negara Asing menurut Kewarganegaraan dirinci menurut Kelurahan di Kecamatan Medan Maimun Tahun 2011 .....	25
Tabel 3.6 Banyaknya Warga Negara Indonesia turunan Cina menurut jenis kelamin dirinci menurut kelurahan di Kecamatan Medan Maimun Tahun 2011 .....	26
Tabel 3.7 Banyaknya Penduduk usia 7-12 tahun dan status pendidikan dirinci menurut Kelurahan di Kecamatan Medan Maimun Tahun 2011 .....	27
Tabel 3.8 Banyaknya Mutasi dan Mutandis Penduduk menurut Kelurahan di Kecamatan Medan Maimun Tahun 2011 .....	28
Tabel 3.9 Komposisi Mata Pencaharian Penduduk menurut Kelurahan di Kecamatan Medan Maimun Tahun 2011 .....	29

Tabel 4.1 Jumlah Sekolah Taman Kanak-kanak (TK) Negeri, dan Swasta dirinci menurut Kelurahan di Kecamatan Medan Maimun Tahun 2011 .....	38
Tabel 4.2 Jumlah Sekolah Dasar Negeri dan Swasta dirinci menurut Kelurahan di Kecamatan Medan Maimun Tahun 2011.....	39
Tabel 4.3 Jumlah murid Sekolah Dasar Negeri dan Swasta diperinci menurut Kelurahan di Kecamatan Medan Maimun Tahun 201 .....	40
Tabel 4.4 Jumlah Guru Sekolah Dasar Negeri dan Swasta diperinci menurut Kelurahan di Kecamatan Medan Maimun Tahun 2011 .....	41
Tabel 4.5 Jumlah Sekolah Lanjutan Tingkat Pertama Negeri dan Swasta diperinci menurut Kelurahan di Kecamatan Medan Maimun Tahun 2011 .....	42
Tabel 4.6 Jumlah Sekolah Lanjutan Tingkat Atas Negeri dan Swasta diperinci menurut Kelurahan di Kecamatan Medan Maimun Tahun 2011 .....	43
Tabel 4.7 Banyaknya Rumah Sakit, Puskesmas, BPU dan BKIA diperinci menurut Kelurahan di Kecamatan Medan Maimun Tahun 2011 .....	44
Tabel 4.8 Jumlah Posyandu, Dokter dan Bidan yang melayani KB diperinci menurut Kelurahan di Kecamatan Medan Maimun Tahun 2011 .....	45



Tabel 4.9 Jumlah Pasangan Usia Subur (PUS) yang mempergunakan alat kontrasepsi IUD, Pil, Kondom, Mow/P, Implant dan Suntikan diperinci menurut Kelurahan di Kecamatan Medan Maimun Tahun 2011 .....	46
Tabel 4.10 Banyaknya Sarana Ibadah Menurut Kelurahan di Kecamatan Medan Maimun Tahun 2011 .....	48
Tabel 4.11 Banyaknya Nikah, Talak, Cerai dan Rujuk menurut Kelurahan di Kecamatan Medan Maimun Tahun 2011 .....	49
Tabel 4.12 Banyaknya Lapangan Olah Raga dirinci menurut jenis Olah Raga per Kelurahan di Kecamatan Medan Maimun Tahun 2011 .....	50
Tabel 5.1 Banyaknya Perusahaan Industri Besar, Sedang, Kecil dan Kerajinan Rumah Tangga menurut Kelurahan di Kecamatan Medan Maimun Tahun 2011 .....	55
Tabel 5.2 Banyaknya Rumah Tangga Pelanggan Listrik Negara per Kelurahan di Kecamatan Medan Maimun Tahun 2011 .....	56
Tabel 5.3 Banyaknya Rumah Tangga Pelanggan Gas Negara per Kelurahan di Kecamatan Medan Maimun Tahun 2011 .....	57
Tabel 5.4 Banyaknya Rumah Tangga Pelanggan Air Minum melalui PAM per Kelurahan se Kecamatan Medan Maimun Tahun 2011 .....	58

Tabel 6.1 Banyaknya Pasar dan Pertokoan per Kelurahan di Kecamatan Medan Maimun Tahun 2011 .....	63
Tabel 6.2 Jumlah Pasar Yang Dikelola Pemerintah, Swasta, dan Tanpa Pengelola di Kecamatan Medan Maimun Tahun 2011 .....	64
Tabel 6.3 Jumlah SPBU dan Agen Minyak Tanah (Pangkalan) di Kecamatan Medan Maimun Tahun 2011 .....	65
Tabel 6.4 Banyaknya Bengkel Sepeda Motor dan Mobil menurut Kelurahan di Kecamatan Medan Maimun Tahun 2011 .....	66
Tabel 6.5 Banyaknya Tempat Pencucian Mobil (Doorsmer) per Kelurahan di Kecamatan Medan Maimun Tahun 2011 .....	67
Tabel 7.1 Jumlah Hotel, Bioskop, Night Club dan Bilyard menurut Kelurahan di Kecamatan Medan Maimun Tahun 2011 .....	73
Tabel 7.2 Banyaknya Rumah Makan/Restoran dan Warung Minum per Kelurahan di Kecamatan Medan Maimun Tahun 2011 .....	74
Tabel 7.3 Jumlah Panti Pijat, Masege, Pangkas, Salon dan Praktek Dukun Patah menurut Kelurahan di Kecamatan Medan Maimun Tahun 2011 .....	75
Tabel 7.4 Jumlah Tempat Video Game/ play Station dan Penyewaan Kaset Video/ VCD/ DVD menurut	

Kelurahan di Kecamatan Medan Maimun Tahun 2011  
..... 76

Tabel 8.1 Banyaknya Lembaga Keuangan menurut Kelurahan di  
Kecamatan Medan Maimun Tahun 2011 ..... 80

<https://medankota.bps.go.id>  
<http://medankota.bps.go.id>

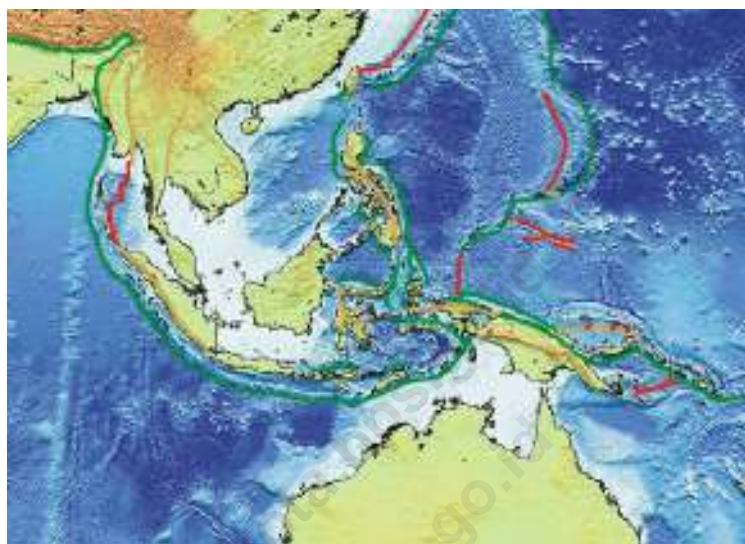
## Daftar Gambar / List of Picture

Judul Gambar	Halaman Page
Gambar 1.1 Luas Wilayah tiap kelurahan di Kecamatan Medan Maimun tahun 2011 (Km <sup>2</sup> ) .....	4
Gambar 2.2. Banyaknya PNS di Kantor Camat dan Instansi lain di Kecamatan Medan Maimun berdasarkan golongan (Jiwa) .....	12
Gambar 3.1 Jumlah Penduduk Per kelurahan se Kecamatan Medan Maimun tahun 2011.....	20
Gambar 3.2 Komposisi mata pencarian penduduk di Kecamatan Medan Maimun tahun 2011.....	20
Gambar 4.1 Banyaknya Rumah sakit, Puskesmas, BPU, BKIA di Kec. Medan Maimun tahun 2011 .....	36
Gambar 4.2 Persentase penggunaan Alat Kontrasepsi pasangan usia subur di kec. Medan Maimun tahun 2011 .....	37
Gambar 5.1 Banyaknya Rumah tangga Pelanggan AIR PAM, Listrik PLN dan Gas Negara di Kec. Medan Maimun tahun 2011 .....	54
Gambar 6.1 Banyaknya Pasar dan pertokoan per kelurahan di Kec. Medan Maimun tahun 2011 .....	62
Gambar 7.1 Banyaknya Restoran, dan Warung Makan / Minum di Kecamatan Medan Maimun tahun 2011.....	72

Daftar Lampiran Lainnya / *List of Appendix*

Judul Lampiran	Halaman <i>Page</i>
Daftar 1 Nama Camat dan Lamanya menjabat di Kecamatan Medan Maimun sejak Tahun 1974 s/d sekarang .....	85
Daftar 2 Nama Lurah dan Lamanya Menjabat menurut Kelurahan di Kecamatan Medan Maimun .....	86

<https://medankota.bps.go.id>  
<http://medankota.bps.go.id>



# BAB I

## KEADAAN GEOGRAFIS

<https://medankota.bps.go.id>  
<http://medankota.bps.go.id>



### **1.1 Letak dan Geografis Kecamatan Medan Maimun Tahun 2011**

Kecamatan Medan Maimun berbatasan langsung dengan kecamatan Medan Maimun/Medan Polonia di sebelah selatan dan barat, kecamatan Medan Barat di sebelah utara, dan kecamatan Medan Kota di sebelah timur. Kecamatan Medan Maimun merupakan salah satu kecamatan di Kota Medan yang mempunyai luas sekitar  $\text{km}^2$ . Jarak kantor kecamatan ke kantor walikota Medan yaitu sekitar 2 km.

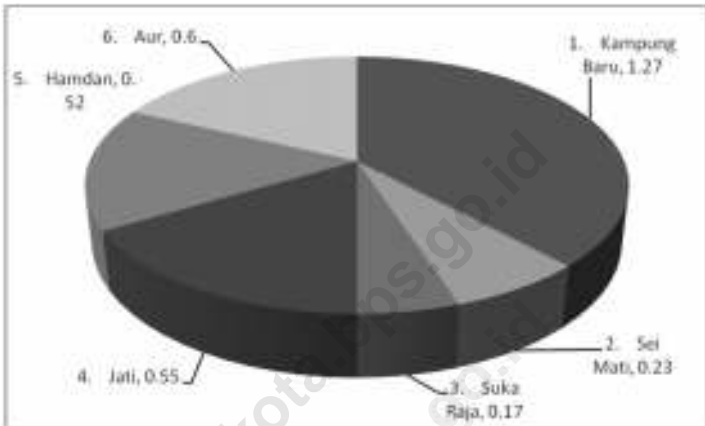
### **1.2. Luas Wilayah dirinci per Kelurahan di Kecamatan Medan Maimun Tahun 2011**

Dari 6 kelurahan di kecamatan Medan Maimun, kelurahan Kampung Baru memiliki luas wilayah yang terluas yaitu sebesar  $1,27 \text{ km}^2$  sedangkan kelurahan Suka Raja mempunyai luas terkecil yakni  $0,23 \text{ km}^2$ .

### **1.3 Jarak Kantor Lurah ke Kantor Camat di Kecamatan Medan Maimun Tahun 2011**

Ditinjau dari jarak antara kantor kelurahan dan kantor kecamatan, kantor kelurahan Kampung Baru memiliki jarak terjauh dari kantor kecamatan Medan Maimun yaitu sekitar 3,2 km sedangkan kantor kelurahan yang terdekat yaitu kelurahan Hamdan sekitar 0,5 km dari kantor kecamatan Medan Maimun.

**Gambar 1.1 Luas Wilayah tiap kelurahan di Kecamatan Medan Maimun tahun 2011 (Km<sup>2</sup>)**



**Tabel 1.1 : Letak dan Geografis Kecamatan Medan Maimun Tahun 2011**

1. Luas wilayah :	3,342	Km <sup>2</sup>
2. Letak diatas permukaan Laut :	27	Meter
3. Terletak antara		
Lintang Utara	:	
Lintang Selatan	:	
Bujur Timur	:	
4. Berbatasan dengan		
Sebelah Utara	:	Kec. Medan Barat
Sebelah Selatan	:	Kec. Medan Polonia
Sebelah Barat	:	Kec. Medan Polonia
Sebelah Timur	:	Kec. Medan Kota
5. Jarak Kantor Camat ke Kantor Walikota Medan :	2	Km.
Sumber : Kantor Camat Medan Maimun.		

**Tabel 1.2 Luas Wilayah dirinci per Kelurahan di Kecamatan Medan Maimun Tahun 2011**

Kelurahan	Luas (Km <sup>2</sup> )	Persentase terhadap Luas Kecamatan
(1)	(2)	(3)
1. Kampung Baru	1,27	38,02
2. Sei Mati	0,23	6,89
3. Suka Raja	0,17	5,09
4. Jati	0,55	16,47
5. Hamdan	0,52	15,57
6. Aur	0,60	17,96
<b>Medan Maimun</b>	<b>3,34</b>	<b>100,00</b>

Sumber : Kantor Camat Medan Maimun.

**Tabel 1.3 Jarak Kantor Lurah ke Kantor Camat di Kecamatan Medan Maimun Tahun 2011**

Kelurahan	Jarak ke Kantor Camat (Km)
(1)	(2)
1. Kampung Baru	3,2
2. Sei Mati	2,80
3. Suka Raja	2,00
4. Jati	1,00
5. Hamdan	0,50
6. Aur	1,50
<b>Rata-rata</b>	<b>1,97</b>

Sumber : Kantor Lurah se Kecamatan Medan Maimun.

**Tabel 1.4 Daftar Alamat Kantor Kelurahan di Kecamatan  
Medan Maimun Tahun 2011**

Kelurahan	Alamat Kantor Kelurahan & Telp.
(1)	(2)
1. Kampung Baru	Jl. B Katamso / Jl Pasar Senen telp. 7851516
2. Sei Mati	Jl. Brig Katamso No 370 tlp 4573224
3. Suka Raja	Jl. Bahagia No. 2 telp. 4151145
4. Jati	Jl. Samanhudi No. 20C / Ir. H Juanda
5. Hamdan	Jl. Kantil 11 tlp. 4531259
6. Aur	Jl. B. Katamso No. 2 tlp, 4531259

Sumber : Kantor Camat Medan Maimun



# BAB II

# PEMERINTAHAN

---

<https://medankota.bps.go.id>  
<http://medankota.bps.go.id>



2.1 Pemerintahan Kecamatan Medan Maimun Kecamatan Medan Maimun yang dipimpin oleh seorang camat, saat ini terdiri dari 6 kelurahan yang terbagi atas 66 lingkungan, 79 RW, 182 RT, serta 135 blok sensus.

## 2.2 Struktur Pegawai Negeri Kecamatan Medan Maimun

Tahun 2011, kecamatan Medan Maimun memiliki total 101 pegawai negeri yang dialokasikan di Kantor Camat dan Instansi-instansi Pemerintah lainnya dimana alokasi pegawai terbesar ada di kantor kelurahan yakni sebanyak 33 pegawai. Sedangkan alokasi pegawai terkecil terdapat pada statistik kecamatan yang hanya berjumlah satu pegawai.

Bila dirinci menurut golongan, dari 380 pegawai negeri di kecamatan Medan Maimun, ternyata sebagian besar pegawai negeri sudah bergolongan III yaitu sebanyak 34 pegawai. Jumlah pegawai negeri terbanyak berada di kelurahan Sei Mati yaitu sebanyak 8 orang.

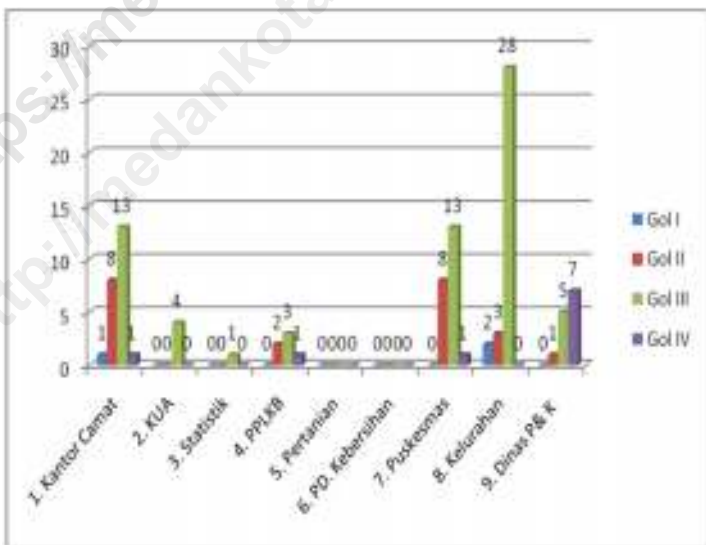
## 2.3 Struktur Pertahanan Sipil Kecamatan Medan Maimun

Bila dilihat dari sisi keamanannya, kecamatan Medan Maimun pada tahun 2011 hanya memiliki 12 unit. Namun pertahanan sipil kecamatan ini hanya tergabung dalam linmas. Kelurahan Aur memiliki jumlah pertahanan sipil terbanyak yakni 5 unit.

Gambar 2.1 Banyaknya Blok Sensus tiap Kelurahan di Kec. Medan Maimun tahun 2011



Gambar 2.2. Banyaknya PNS di Kantor Camat dan Instansi lain di Kecamatan Medan Maimun berdasarkan golongan (Jiwa)



**Tabel 2.1 Banyaknya Lingkungan, RW, RT, dan Blok sensus dirinci menurut Kelurahan di Kecamatan Medan Maimun Tahun 2011**

Kelurahan	Jumlah			
	Lingku ngan	RW	RT	Blok Sensus
(1)	(2)	(3)	(4)	(5)
1. Kampung Baru	21	0	0	55
2. Sei Mati	12	0	0	21
3. Suka Raja	8	0	0	10
4. Jati	5	0	0	4
5. Hamdan	10	0	0	15
6. Aur	10	0	0	30
<b>Medan Maimun</b>	<b>66</b>	<b>0</b>	<b>0</b>	<b>135</b>

Sumber : Kantor Lurah se Kecamatan Medan Maimun.

**Tabel 2.2 Banyaknya Pegawai Negeri Kantor Camat dan Instansi-instansi Pemerintah di Kecamatan Medan Maimun Tahun 2011 (Jiwa)**

Instansi	Golongan					Jumlah
	I	II	III	IV	Lainnya	
(1)	(2)	(3)	(4)	(5)	(6)	(7)
1. Kantor Camat	1	8	13	1	0	23
2. KUA	0	0	4	0	0	3
3. Statistik	0	0	1	0	0	1
4. PPLKB	0	2	3	1	0	6
5. Pertanian	0	0	0	0	0	0
6. PD. Kebersihan	0	0	0	0	0	0
7. Puskesmas	0	8	13	1	0	22
8. Kelurahan	2	3	28	0	0	33
9. Dinas P&K	0	1	5	7	0	13
<b>Medan Maimun</b>	<b>3</b>	<b>22</b>	<b>67</b>	<b>10</b>	<b>0</b>	<b>101</b>

Sumber : Kantor Camat Medan Maimun.

**Tabel 2.3 Banyaknya Pegawai Negeri menurut golongan dirinci menurut Kelurahan di Kecamatan Medan Maimun Tahun 2011 (Jiwa)**

Kelurahan	Golongan					Jumlah
	I	II	III	IV	Lainnya	
(1)	(2)	(3)	(4)	(5)	(6)	(7)
1. Kampung Baru	0	0	5	0	0	5
2. Sei Mati	1	3	5	0	0	8
3. Suka Raja	0	0	6	0	0	6
4. Jati	0	0	5	0	0	5
5. Hamdan	0	0	7	0	0	7
6. Aur	0	1	6	0	0	7
<b>Medan Maimun</b>	<b>1</b>	<b>4</b>	<b>34</b>	<b>0</b>	<b>0</b>	<b>38</b>

Sumber : Kantor Camat Medan Maimun

**Tabel 2.4 Banyaknya Pertahanan Sipil menurut Kelurahan di Kecamatan Medan Maimun Tahun 2011**

Kelurahan	Pertahanan Sipil			Jumlah
	Wanra	Kamra	Linmas	
(1)	(2)	(3)	(4)	(5)
1. Kampung Baru	0	0	1	1
2. Sei Mati	0	0	1	1
3. Suka Raja	0	0	1	1
4. Jati	0	0	3	3
5. Hamdan	0	0	1	1
6. Aur	0	0	5	5
<b>Medan Maimun</b>	<b>0</b>	<b>0</b>	<b>12</b>	<b>12</b>

Sumber : Kantor Lurah se Kecamatan Medan Maimun.



## BAB III

### PENDUDUK DAN TENAGA KERJA

---

<https://medankota.bps.go.id>  
<http://medankota.bps.go.id>



### **3.1 Jumlah penduduk, Luas Kelurahan, kepadatan penduduk per Km dirinci menurut Kelurahan di Kecamatan Medan Maimun Tahun 2011**

Kecamatan Medan Maimun dihuni oleh 39 646 orang penduduk dimana penduduk terbanyak berada di kelurahan Kampung Baru yakni sebanyak 16 961 orang dan jumlah penduduk terkecil di kelurahan Jati yakni sebanyak 767 orang.

Bila dibandingkan antara jumlah penduduk serta luas wilayahnya, maka kelurahan Sei Mati merupakan kelurahan terpadat yaitu 34 387 jiwa tiap km<sup>2</sup> dimana rata-rata anggota rumah tangganya sebesar 4 orang.

### **3.2 Struktur Penduduk berdasarkan jenis kelamin dan kelompok umur di Kecamatan Medan Maimun Tahun 2011**

Jumlah Penduduk kecamatan Medan Maimun sebanyak 39 646 penduduk terdiri dari 19 440 orang laki-laki serta 20 206 orang perempuan. Berdasarkan kelompok umur, distribusi penduduk kecamatan Medan Maimun relatif lebih banyak penduduk usia produktif.

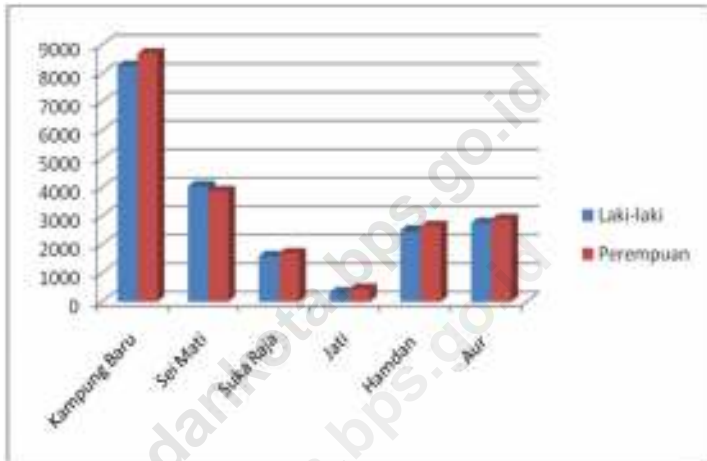
Warga negara Indonesia turunan cina yang berdomisili di kecamatan ini semakin banyak. Terdapat 22 967 orang warga Indonesia keturunan cina yang berdomisili di kecamatan Medan Maimun, yakni sebanyak 11 055 laki-laki dan 11 912 perempuan. Kelurahan Kampung Baru merupakan kawasan yang ramai dihuni oleh warga Indomnesia keturunan cina yakni sebanyak 13 089 orang.

### **3.3 Mutasi dan Mutandis penduduk kecamatan Medan Maimun tahun 2011**

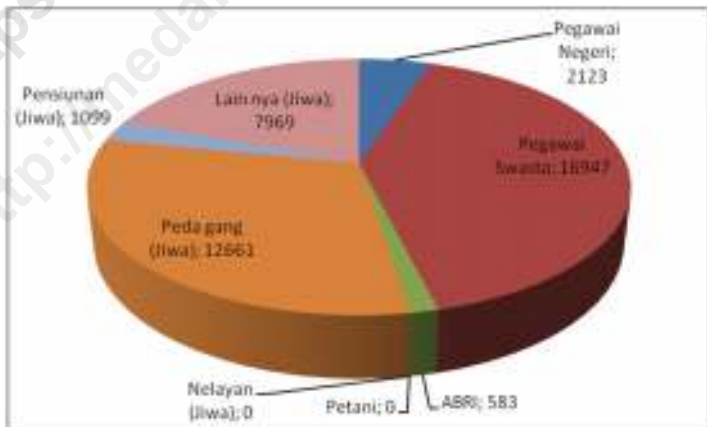
Tercatat sebanyak 239 penduduk yang lahir sepanjang tahun 2011 di kecamatan Medan Maimun, sedangkan 141 orang yang meninggal. Mobiltas penduduk di kecamatan inipun juga cukup ramai yakni selama tahun 2011 tercatat 124 orang datang dan 303 orang pindah dari kecamatan ini.

Sebagian besar warga kecamatan Medan Maimun merupakan pedagang dan pegawai swasta.

**Gambar 3.1 Jumlah Penduduk Per kelurahan se Kecamatan Medan Maimun tahun 2011**



**Gambar 3.2 Komposisi mata pencarian penduduk di Kecamatan Medan Maimun tahun 2011**



**Tabel 3.1 Jumlah penduduk, Luas Kelurahan kepadatan penduduk per Km dirinci menurut Kelurahan di Kecamatan Medan Maimun Tahun 2011**

Kelurahan	Jumlah Penduduk (Jiwa)	Luas Wilayah (Km <sup>2</sup> )	Kepadatan Penduduk Per Km <sup>2</sup>
(1)	(2)	(3)	(4)
1. Kampung Baru	16 961	1,27	13 355
2. Sei Mati	7 909	0,23	34 387
3. Suka Raja	3 254	0,17	19 141
4. Jati	767	0,55	1 395
5. Hamdan	5 118	0,52	98 42
6. Aur	5 637	0,6	93 95
<b>Medan Maimun</b>	<b>39 646</b>	<b>3,33</b>	<b>11 870</b>

Sumber : Badan Pusat Statistik Kota Medan .

**Tabel 3.2 Banyaknya Rumah Tangga, Penduduk dan Rata-rata anggota Rumah Tangga dirinci menurut Kelurahan di Kecamatan Medan Maimun Tahun 2011**

Kelurahan	Banyaknya		Rata-rata anggota RT
	R. Tangga	Penduduk (Jiwa)	
(1)	(2)	(3)	(4)
1. Kampung Baru	38 59	16 961	4
2. Sei Mati	18 06	79 09	4
3. Suka Raja	8 01	32 54	4
4. Jati	1 50	7 67	5
5. Hamdan	11 64	51 18	4
6. Aur	13 48	56 37	4
<b>Medan Maimun</b>	<b>91 28</b>	<b>39 646</b>	<b>4</b>

Sumber : Badan Pusat Statistik Kota Medan

**Tabel 3.3 Jumlah Penduduk menurut jenis kelamin dirinci menurut Kelurahan di Kecamatan Medan Maimun Tahun 2011**

Kelurahan	Jenis Kelamin		Jumlah (Jiwa)
	Laki-laki (Jiwa)	Perempuan (Jiwa)	
(1)	(2)	(3)	(4)
1. Kampung Baru	8 262	8 699	16 961
2. Sei Mati	4 043	3 866	7 909
3. Suka Raja	1 592	1 692	3 254
4. Jati	318	449	767
5. Hamdan	2 473	2 645	5 118
6. Aur	2 752	2 885	5 637
<b>Medan Maimun</b>	<b>19 440</b>	<b>20 206</b>	<b>39 646</b>

Sumber : Badan Pusat Statistik Kota Medan.

**Tabel 3.4 : Jumlah Penduduk Menurut Kelompok Umur & Jenis Kelamin Di Kecamatan Medan Maimun Tahun 2011**

Kelompok Umur	Jenis Kelamin		Jumlah (Jiwa)
	Laki-laki (Jiwa)	Perempuan (Jiwa)	
(1)	(2)	(3)	(4)
0-4	1 597	1 530	3 127
5-14	3 331	3 208	6 539
15-44	10 195	10 428	20 623
45-64	3 497	3 919	7 416
>=65	820	1 121	1 941
<b>Medan Maimun</b>	<b>19 440</b>	<b>20 206</b>	<b>39 646</b>

Sumber : Badan Pusat Statistik Kota Medan.

**Tabel 3.5 Banyaknya Warga Negara Asing menurut Kewarganegaraan dirinci menurut Kelurahan di Kecamatan Medan Maimun Tahun 2011**

Kelurahan	Kewarganegaraan			Jumlah (Jiwa)
	Cina (Jiwa)	India (Jiwa)	Lainnya (Jiwa)	
(1)	(2)	(3)	(4)	(5)
1. Kampung Baru	0	0	0	0
2. Sei Mati	0	0	0	0
3. Suka Raja	0	0	0	0
4. Jati	0	0	0	0
5. Hamdan	0	0	0	0
6. Aur	0	0	0	0
<b>Medan Maimun</b>	<b>0</b>	<b>0</b>	<b>0</b>	<b>0</b>

Sumber : Kantor Lurah se Kecamatan Medan Maimun.

**Tabel 3.6 Banyaknya Warga Negara Indonesia turunan Cina menurut jenis kelamin dirinci menurut kelurahan di Kecamatan Medan Maimun Tahun 2011**

Kelurahan	Laki-laki (Jiwa)	Perempuan (Jiwa)	Jumlah (Jiwa)
(1)	(2)	(3)	(4)
1. Kampung Baru	6 329	6 760	13 089
2. Sei Mati	1 059	898	1 957
3. Suka Raja	1 736	1 834	3 570
4. Jati	60	146	206
5. Hamdan	218	243	461
6. Aur	1 653	2 031	3 684
<b>Medan Maimun</b>	<b>11 055</b>	<b>11 912</b>	<b>22 967</b>

Sumber : Kantor Lurah se Kecamatan Medan Maimun.



**Tabel 3.7 Banyaknya Penduduk usia 7-12 tahun dan status pendidikan dirinci menurut Kelurahan di Kecamatan Medan Maimun Tahun 2011**

Kelurahan	Sekolah (Jiwa)	Tidak Sekolah (Jiwa)	Jumlah (Jiwa)
(1)	(2)	(3)	(4)
1. Kampung Baru	1 710	0	1 710
2. Sei Mati	797	0	797
3. Suka Raja	328	0	328
4. Jati	77	0	77
5. Hamdan	515	0	515
6. Aur	569	0	569
<b>Medan Maimun</b>	<b>3 996</b>	<b>0</b>	<b>3 996</b>

Sumber : Kantor Lurah se Kecamatan Medan Maimun.

**Tabel 3.8 Banyaknya Mutasi dan Mutandis Penduduk menurut Kelurahan di Kecamatan Medan Maimun Tahun 2011**

Kelurahan	Lahir (Jiwa)	Mati (Jiwa)	Datang (Jiwa)	Pindah (Jiwa)
(1)	(2)	(3)	(4)	(5)
1. Kampung Baru	132	66	57	162
2. Sei Mati	78	34	3	40
3. Suka Raja	7	14	39	60
4. Jati	3	3	5	10
5. Hamdan	5	7	8	6
6. Aur	14	17	12	25
<b>Medan Maimun</b>	<b>239</b>	<b>141</b>	<b>124</b>	<b>303</b>

Sumber : Kantor Lurah se Kecamatan Medan Maimun.

**Tabel 3.9 Komposisi Mata Pencaharian Penduduk menurut Kelurahan di Kecamatan Medan Maimun Tahun 2011**

Kelurahan	Pegawai			Petani (Jiwa)
	Negeri (Jiwa)	Swasta (Jiwa)	ABRI (Jiwa)	
(1)	(2)	(3)	(4)	(5)
1. Kampung Baru	9 75	71 88	3 97	0
2. Sei Mati	4 47	47 59	63	0
3. Suka Raja	57	13 77	3	0
4. Jati	70	5 58	49	0
5. Hamdan	41 6	13 28	50	0
6. Aur	1 58	17 37	21	0
<b>Medan Maimun</b>	<b>21 23</b>	<b>16 947</b>	<b>58 3</b>	<b>0</b>

Sumber : Kantor Lurah se Kecamatan Medan Maimun.

**Tabel 3.9 :** Lanjutan .....

Kelurahan	Nelayan (Jiwa)	Peda gang (Jiwa)	Pensiu nan (Jiwa)	Lain nya (Jiwa)
(1)	(6)	(7)	(8)	(9)
1. Kampung Baru	0	49 78	3 75	30 48
2. Sei Mati	0	15 28	1 39	9 75
3. Suka Raja	0	4 63	81	12 74
4. Jati	0	463	81	12 74
5. Hamdan	0	21 98	3 66	7 63
6. Aur	0	30 31	57	6 35
<b>Medan Maimun</b>	<b>0</b>	<b>12 244</b>	<b>10 38</b>	<b>67 18</b>

Sumber : Kantor Lurah se Kecamatan Medan Maimun.

Tabel 3.10 Jumlah Penduduk dirinci Menurut Agama yang Dianut per Kelurahan di Kecamatan Medan Maimun Tahun 2011

Kelurahan	Islam (Jiwa)	Kristen (Jiwa)	Budha (Jiwa)	Hindu (Jiwa)	Katolik (Jiwa)
(1)	(2)	(3)	(4)	(5)	(6)
1. Kampung Baru	35 25	31 13	94 48	2 09	6 95
2. Sei Mati	59 85	3 52	13 72	55	1 75
3. Suka Raja	14 50	3 05	13 67	79	95
4. Jati	3 72	1 66	80	15	1 33
5. Hamdan	33 78	8 09	3 42	300	3 15
6. Aur	28 45	5 82	19 28	1 32	1 69
<b>Medan Maimun</b>	<b>17 555</b>	<b>53 27</b>	<b>145 3</b>	<b>790</b>	<b>15 82</b>

Sumber : Kantor Lurah se Kecamatan Medan Maimun

<https://medankota.bps.go.id>  
<http://medankota.bps.go.id>



<https://medanmedika.bps>

# BAB IV

# SOSIAL

---

<https://medankota.bps.go.id>  
<http://medankota.bps.go.id>



#### **4.1 Jumlah Sekolah Negeri dan Swasta di Kecamatan Medan Maimun Tahun 2011**

Tercatat ada sejumlah fasilitas pendidikan di kecamatan Medan Maimun yaitu sebanyak 9 TK, 11 SD negeri dan 10 SD swasta, 2 SLTP negeri dan 8 SLTP swasta, 2 SMK swasta serta 5 SLTA swasta.

#### **4.2 Jumlah murid dan guru Sekolah Negeri dan Swasta di Kecamatan Medan Maimun Tahun 2011**

Tercatat sebanyak 3 079 siswa bersekolah di SD negeri dan 3 265 siswa bersekolah di SD swasta pada tahun 2011 di kecamatan Medan Maimun. Jumlah guru yang mengajar di SD negeri sebanyak 168 orang dan 168 orang guru mengajar di SD swasta di kecamatan Medan Maimun tahun 2011.

#### **4.3 Rumah Sakit, Puskesmas, BPU dan BKIA di Kecamatan Medan Maimun Tahun 2011**

Fasilitas kesehatan yang ada di kecamatan Medan Maimun dapat dikatakan masih sedikit dan belum merata di tiap kelurahannya. Tercatat bahwa di kelurahan Sei Mati, Suka Raja, dan Aur tidak terdapat satupun fasilitas rumah, puskesmas, BPU, BKIA.

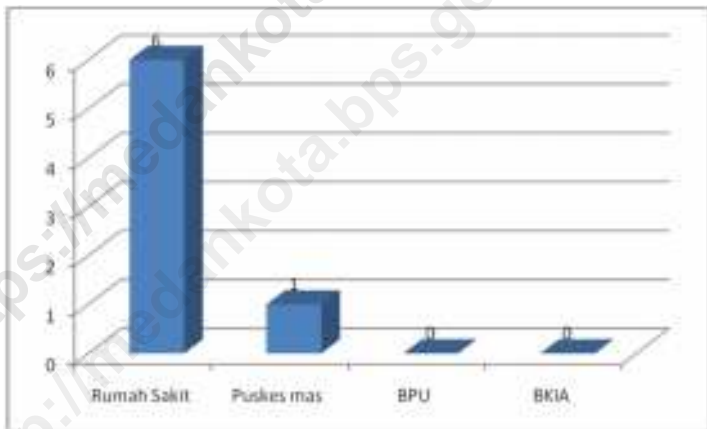
#### **4.4 Posyandu, Dokter dan Bidan yang melayani KB di Kecamatan Medan Maimun Tahun 2011**

Tenaga medis yang terdapat di kecamatan Medan Maimun ini sudah cukup tersebar di tiap kelurahan dimana pendistribusiannya disesuaikan dengan kebutuhan tiap-tiap kelurahan. Terdapat sebanyak 41 posyandu, 6 dokter dan 12 bidan di kecamatan Medan Maimun. Penduduk kecamatan Medan Maimun tergolong belum banyak yang berpartisipasi dalam penekanan angka penduduk. Terlihat dari banyaknya wanita usia subur, setengahnya yang menggunakan alat kontrasepsi.

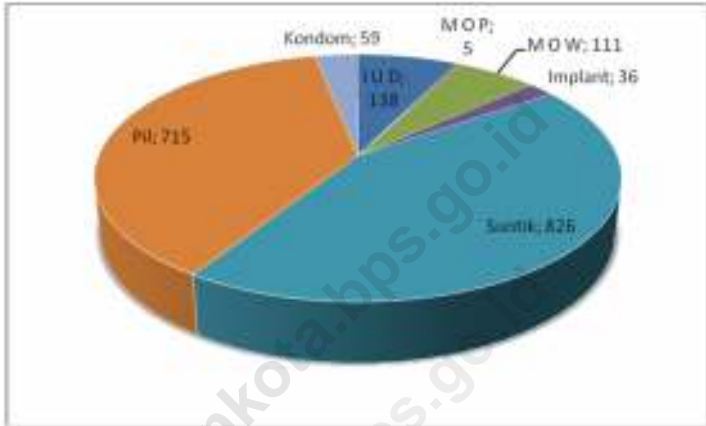
#### 4.5 Sarana Ibadah dan lapangan olah raga di Kecamatan Medan Maimun Tahun 2011

Hampir di setiap kelurahan di kecamatan Medan Maimun ini terdapat sarana ibadah tiap-tiap agama. Namun hanya ada satu klenteng di kecamatan Medan maimun ini yaitu di kelurahan Sei mati. Sarana olah raga sudah cukup tersedia secara merata di kecamatan Medan Maimun.

**Gambar 4.1 Banyaknya Rumah sakit, Puskesmas, BPU, BKIA di Kec. Medan Maimun tahun 2011**



**Gambar 4.2** Persentase penggunaan Alat Kontrasepsi pasangan usia subur di kec. Medan Maimun tahun 2011



**Tabel 4.1 Jumlah Sekolah Taman Kanak-kanak (TK) Negeri, dan Swasta dirinci menurut Kelurahan di Kecamatan Medan Maimun Tahun 2011**

Kelurahan	Negeri	Swasta	Jumlah
(1)	(2)	(3)	(4)
1. Kampung Baru	0	5	5
2. Sei Mati	0	1	1
3. Suka Raja	0	0	0
4. Jati	0	2	2
5. Hamdan	0	0	0
6. Aur	0	1	1
<b>Medan Maimun</b>	<b>0</b>	<b>9</b>	<b>9</b>

Sumber : Kantor Lurah se Kecamatan Medan Maimun.

**Tabel 4.2 Jumlah Sekolah Dasar Negeri dan Swasta dirinci menurut Kelurahan di Kecamatan Medan Maimun Tahun 2011**

Kelurahan	SD Negeri	SD Swasta	Jumlah
(1)	(2)	(3)	(4)
1. Kampung Baru	5	3	8
2. Sei Mati	4	1	1
3. Suka Raja	0	1	1
4. Jati	0	3	3
5. Hamdan	1	0	1
6. Aur	1	1	2
<b>Medan Maimun</b>	<b>11</b>	<b>10</b>	<b>21</b>

Sumber : Kantor Depdikbud Kecamatan Medan Maimun.

**Tabel 4.3 Jumlah murid Sekolah Dasar Negeri dan Swasta  
diperinci menurut Kelurahan di Kecamatan Medan Maimun  
Tahun 201**

Kelurahan	SD Negeri (Jiwa)	SD Swasta (Jiwa)	Jumlah (Jiwa)
(1)	(2)	(3)	(4)
1. Kampung Baru	15 77	12 50	28 27
2. Sei Mati	11 87	292	13 89
3. Suka Raja	0	256	13 89
4. Jati	0	11 35	11 35
5. Hamdan	185	0	185
6. Aur	130	3 32	4 62
<b>Medan Maimun</b>	<b>3 079</b>	<b>3 265</b>	<b>6 454</b>

Sumber : Kantor Depdikbud Kecamatan Medan Maimun.

**Tabel 4.4 Jumlah Guru Sekolah Dasar Negeri dan Swasta  
diperinci menurut Kelurahan di Kecamatan Medan Maimun  
Tahun 2011**

Kelurahan	SD Negeri (Jiwa)	SD Swasta (Jiwa)	Jumlah (Jiwa)
(1)	(2)	(3)	(4)
1. Kampung Baru	81	25	106
2. Sei Mati	65	9	74
3. Suka Raja	0	11	11
4. Jati	0	73	73
5. Hamdan	9	5	14
6. Aur	13	45	58
<b>Medan Maimun</b>	<b>168</b>	<b>168</b>	<b>336</b>

Sumber : Kantor Depdikbud Kecamatan Medan Maimun.

**Tabel 4.5 Jumlah Sekolah Lanjutan Tingkat Pertama Negeri dan Swasta diperinci menurut Kelurahan di Kecamatan Medan Maimun Tahun 2011**

Kelurahan	Negeri		Swasta		Jumlah
	Keju ruan	Umum	Keju ruan	Umum	
(1)	(2)	(3)	(4)	(5)	(6)
1. Kampung Baru	0	2	0	4	6
2. Sei Mati	0	0	0	0	0
3. Suka Raja	0	0	0	1	1
4. Jati	0	0	0	2	2
5. Hamdan	0	0	0	0	0
6. Aur	0	0	0	1	1
<b>Medan Maimun</b>	<b>0</b>	<b>2</b>	<b>0</b>	<b>8</b>	<b>10</b>

Sumber : Kantor Depdikbud Kecamatan Medan Maimun.



**Tabel 4.6 Jumlah Sekolah Lanjutan Tingkat Atas Negeri dan Swasta diperinci menurut Kelurahan di Kecamatan Medan Maimun Tahun 2011**

Kelurahan	Negeri		Swasta		Jumlah
	Keju ruan	Umum	Keju ruan	Umum	
(1)	(2)	(3)	(4)	(5)	(6)
1. Kampung Baru	0	0	2	3	5
2. Sei Mati	0	0	0	0	0
3. Suka Raja	0	0	0	0	0
4. Jati	0	0	0	1	1
5. Hamdan	0	0	0	0	0
6. Aur	0	0	0	1	1
<b>Medan Maimun</b>	<b>0</b>	<b>0</b>	<b>2</b>	<b>5</b>	<b>7</b>

Sumber : Kantor Depdikbud Kecamatan Medan Maimun.

**Tabel 4.7 Banyaknya Rumah Sakit, Puskesmas, BPU dan BKIA  
diperinci menurut Kelurahan di Kecamatan Medan Maimun  
Tahun 2011**

Kelurahan	Rumah Sakit	Puskes mas	BPU	BKIA
(1)	(2)	(3)	(4)	(5)
1. Kampung Baru	2	1	0	0
2. Sei Mati	0	0	0	0
3. Suka Raja	0	0	0	0
4. Jati	2	0	0	0
5. Hamdan	1	0	0	0
6. Aur	1	0	0	0
<b>Medan Maimun</b>	<b>6</b>	<b>1</b>	<b>0</b>	<b>0</b>

Sumber : Puskesmas Kecamatan Medan Maimun.

**Tabel 4.8 Jumlah Posyandu, Dokter dan Bidan yang melayani KB diperinci menurut Kelurahan di Kecamatan Medan Maimun Tahun 2011**

Kelurahan	Posyandu	Dokter (Jiwa)	Bidan (Jiwa)
(1)	(2)	(3)	(4)
1. Kampung Baru	11	1	2
2. Sei Mati	12	1	2
3. Suka Raja	4	1	2
4. Jati	1	1	2
5. Hamdan	6	1	2
6. Aur	7	1	2
<b>Medan Maimun</b>	<b>41</b>	<b>6</b>	<b>12</b>

Sumber : Kantor Lurah se Kecamatan Medan Maimun.

**Tabel 4.9 Jumlah Pasangan Usia Subur (PUS) yang mempergunakan alat kontrasepsi IUD, Pil, Kondom, Mow/P, Implant dan Suntikan diperinci menurut Kelurahan di Kecamatan Medan Maimun Tahun 2011**

Kelurahan	P U S	Alat yang dipakai		
		I U D	M O P	M O W
(1)	(2)	(3)	(4)	(5)
1. Kampung Baru	2 19	50	1	21
2. Sei Mati	12 19	29	1	36
3. Suka Raja	2 45	11	2	11
4. Jati	1 52	12	0	5
5. Hamdan	5 17	13	0	16
6. Aur	7 63	23	1	22
<b>Medan Maimun</b>	<b>32 15</b>	<b>138</b>	<b>5</b>	<b>111</b>

Sumber : PPLKB Kecamatan Medan Maimun.

**Tabel 4.9 :** Lanjutan .....

Kelurahan	Alat yang dipakai			
	Implant	Suntik	Pil	Kondom
(1)	(6)	(7)	(8)	(9)
1. Kampung Baru	6	3 22	2 65	15
2. Sei Mati	8	2 51	1 09	6
3. Suka Raja	3	53	92	8
4. Jati	1	15	31	9
5. Hamdan	5	101	100	8
6. Aur	13	84	118	13
<b>Medan Maimun</b>	<b>36</b>	<b>826</b>	<b>715</b>	<b>59</b>

Sumber : PPLKB Kecamatan Medan Maimun.

**Tabel 4.10 Banyaknya Sarana Ibadah Menurut Kelurahan di Kecamatan Medan Maimun Tahun 2011**

Kelurahan	Mesjid	Langgar	Gereja	Kelenteng	Jumlah
(1)	(2)	(3)	(4)	(5)	(6)
1. Kampung Baru	10	12	0	0	20
2. Sei Mati	3	8	0	1	9
3. Suka Raja	1	1	0	0	2
4. Jati	1	0	1	0	2
5. Hamdan	2	5	1	1	10
6. Aur	2	0	2	0	4
<b>Medan Maimun</b>	<b>19</b>	<b>26</b>	<b>4</b>	<b>2</b>	<b>47</b>

Sumber : KUA Kecamatan Medan Maimun.

**Tabel 4.11 Banyaknya Nikah, Talak, Cerai dan Rujuk menurut Kelurahan di Kecamatan Medan Maimun Tahun 2011**

Kelurahan	Nikah	Talak	Cerai	Rujuk
(1)	(2)	(3)	(4)	(5)
1. Kampung Baru	198	0	0	0
2. Sei Mati	47	0	0	0
3. Suka Raja	17	0	0	0
4. Jati	6	0	0	0
5. Hamdan	128	0	0	0
6. Aur	27	0	0	0
<b>Medan Maimun</b>	<b>423</b>	<b>0</b>	<b>0</b>	<b>0</b>

Sumber : KUA Kecamatan Medan Maimun.

**Tabel 4.12 Banyaknya Lapangan Olah Raga dirinci menurut jenis Olah Raga per Kelurahan di Kecamatan Medan Maimun Tahun 2011**

Kelurahan	Banyaknya Lapangan				
	Bola Kaki	Bola Volly	Bulu tangkis	Tenis Meja	Futsal
(1)	(2)	(3)	(4)	(5)	(6)
1. Kampung Baru	0	0	0	0	0
2. Sei Mati	1	0	1	0	0
3. Suka Raja	0	0	0	0	0
4. Jati	0	0	1	0	0
5. Hamdan	0	1	1	0	0
6. Aur	0	0	0	0	0
<b>Medan Maimun</b>	<b>1</b>	<b>1</b>	<b>3</b>	<b>0</b>	<b>0</b>

Sumber : Kantor Lurah se Kecamatan Medan Maimun.





# BAB V

INDUSTRI, ENERGI DAN AIR MINUM

























































































# DATA

## MENCERDASKAN BANGSA

Publikasi ini menyajikan gambaran umum tentang Kecamatan Medan Maimun pada tahun 2011.

*This publication explained general information of Medan Maimun District in 2011.*

Cakupan data meliputi/Scope data involves:

1. Geografi/ Geography
2. Pemerintahan/ Government
3. Penduduk dan Tenaga Kerja/ Population and Man Power
4. Sosial/ Social
5. Industri, Energi dan Air Minum/ Industry, Energy and Water Clean
6. Ekonomi/ Economy
7. Hotel, Restoran dan Pariwisata/ Hotel Restaurant and Tourism
8. Keuangan dan Harga/ Money and Prices

Publikasi Kecamatan Medan Maimun Dalam Angka 2012  
Ini diterbitkan oleh Badan Pusat Statistik Kota Medan

*Publication Medan Maimun District in Figures 2012*  
*Published by BPS-Statistics of Medan City*



**Badan Pusat Statistik Kota Medan**

Jl. Budi Pembangunan III No. 16 Pulo Brayan - Medan 20116

Telp. (061) 661 9936. Fax. (061) 662 8217

Email : medankota@bps.go.id