



KECAMATAN SINGKAWANG BARAT DALAM ANGKA 2012



**BADAN PUSAT STATISTIK
KOTA SINGKAWANG**

KECAMATAN SINGKAWANG BARAT

DALAM ANGKA

2012

<http://singkawangkota.bps.go.id>

KECAMATAN SINGKAWANG BARAT

DALAM ANGKA 2012

Katalog BPS : 1102001.6172.040

UkuranBuku : 21 x 16,5 cm

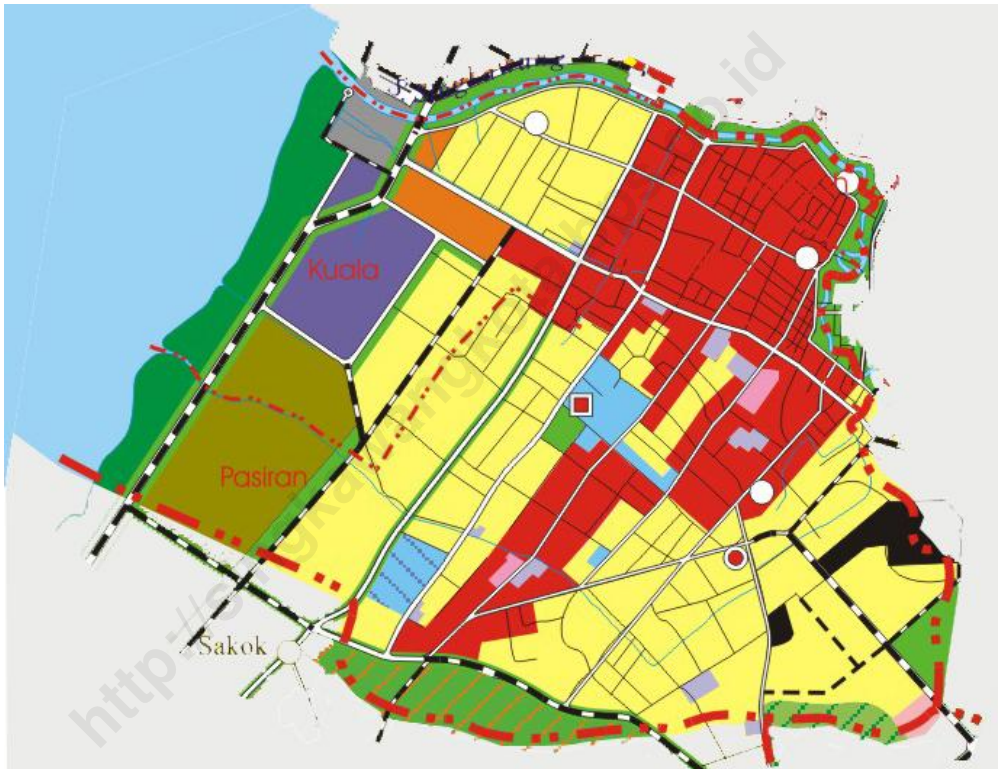
Naskah : Badan Pusat Statistik Kota Singkawang

**Gambar : Koordinator StatistikKecamatan
Singkawang Barat**

Diterbitkanoleh : Badan Pusat Statistik Kota Singkawang

<http://singkawangkota.bps.go.id>

PETA KECAMATAN SINGKAWANG BARAT



**PEMERINTAH KOTA SINGKAWANG
KECAMATAN SINGKAWANG BARAT**

KATA SAMBUTAN

Dengan memanjatkan puji dan syukur ke hadirat Tuhan YME saya menyambut gembira atas terbitnya Publikasi Tahunan **“KECAMATAN SINGKAWANG BARAT DALAM ANGKA 2012”** yang merupakan penerbitan yang ke delapan, dari sejak pemekaran Kecamatan.

Terbitnya Publikasi ini disajikan hasil-hasil pelaksanaan pembangunan khususnya Kecamatan Singkawang Barat secara kuantitatif, yaitu data/informasi statistik selama tahun 2011 ini, sangat dirasakan manfaatnya. Melalui publikasi ini akan diperoleh informasi lengkap tentang perkembangan dan hasil kegiatan pembangunan.

Selain itu, publikasi ini diharapkan dapat digunakan sebagai dasar dalam melakukan evaluasi terhadap hasil-hasil pembangunan dan selanjutnya dijadikan arah dalam hal pengambilan kebijakan yang berkaitan dengan pembangunan.

Kami berharap penerbitan publikasi ini secara berkesinambungan dan ucapan terima kasih kepada berbagai pihak yang telah membantu, semoga Tuhan YME menyertai dan memberkahi usaha dan pengabdian kita terhadap nusa dan bangsa.

Singkawang, 31 Oktober 2012

Camat Singkawang Barat

Drs. BURHANUDIN
NIP.19650706 199503 1 004

KATA PENGANTAR

Penerbitan publikasi “ **KECAMATAN SINGKAWANG BARAT DALAM ANGKA 2012**” oleh Badan Pusat Statistik merupakan kelanjutan dari publikasi yang sama dari tahun-tahun sebelumnya.

Dalam penerbitan ini disajikan hasil-hasil pembangunan Kecamatan Singkawang Barat secara kuantitatif, yaitu data/informasi statistik mengenai pelaksanaan pembangunan di Kecamatan Singkawang Barat yang ditinjau dari berbagai bidang sosial, ekonomi dan lain sebagainya. Data yang disajikan adalah kumpulan data sekunder yang bersumber dari berbagai instansi/dinas/lembaga baik pemerintah maupun swasta serta hasil olahan data primer yang dilakukan oleh BPS Kota Singkawang.

Untuk kedepannya nanti kami juga mengharapkan kerja sama yang lebih baik lagi dengan pihak Kelurahan, Kecamatan dan berbagai Instansi lain yang terkait demi perbaikan dan penyempurnaan pada penerbitan yang akan datang. Kepada semua pihak yang telah membantu kegiatan penyusunan dan penerbitan buku ini, kami mengucapkan terima kasih.

Semoga Publikasi ini bermanfaat bagi kita semua.

Singkawang, 31 Oktober 2012

**Koordinator Statistik Kecamatan
Singkawang Barat**

SUTRISNO, A.Md

NIP. 19820810 201101 1 012

DAFTAR ISI

KATA SAMBUTAN	i
KATA PENGANTAR	ii
DAFTAR ISI	iii
DAFTAR GAMBAR	iv
DAFTAR TABEL	vi
Bab.1 Geografi	2
Bab.2 Pemerintahan	11
Bab.3 Penduduk	21
Bab.4 Sosial	34
Bab.5 Pertanian	67
Bab.6 Industri	78
Bab.7 Perdagangan	84
Bab.8 Transportasi dan Komunikasi	92
Bab.9 Keuangan	106

DAFTAR GAMBAR

Gambar 1. Persentase Luas Wilayah Kecamatan Singkawang Barat Menurut Kelurahan Tahun 2011..... 3

Gambar 2.1. Banyaknya Rukun Warga dan Rukun Tetangga di Kecamatan Singkawang Barat Tahun 2011..... 12

Gambar 2.2. Banyaknya Rumah Tangga di Kecamatan Singkawang Barat Tahun 2011 13

Gambar 3. Jumlah Penduduk Menurut Jenis Kelamin di Kecamatan Singkawang Barat Tahun 2011 22

Gambar 4.1. Jumlah Murid Menurut Tingkat Pendidikan Kecamatan Singkawang Barat Tahun 2011 36

Gambar 4.3 Jumlah Tindak Kejahatan di Wilayah Kecamatan Singkawang Barat Tahun 2011..... 55

Gambar 5. Persentase Luas Panen Tanaman Pangan di Kecamatan Singkawang Barat Tahun 2011 68

Gambar 6. Banyaknya Perusahaan Industri Kecil Menengah di Kecamatan Singkawang Barat Tahun 2011..... 79

Gambar 7.	Banyaknya Usaha Jasa Pendidikan Menurut Jenisnya di Kecamatan Singkawang Barat Tahun 2011	85
Gambar 8.	Banyaknya Sarana/Prasarana Wisata dan Hiburan di Kecamatan Singkawang Barat Tahun 2011	93
Gambar 9.	Persentase Realisasi Pajak Bumi dan Bangunan Menurut Kelurahan di Kecamatan Singkawang Barat Tahun 2011	107

DAFTAR TABEL

Bab. 1	Halaman
Tabel : 1.1.1 Batas -Batas Wilayah Kecamatan Singkawang Barat Menurut Arah Mata Angin	4
Tabel : 1.1.2 Letak Geografis Kecamatan Singkawang Barat menurut lintang dan bujur	4
Tabel : 1.2.1 Luas Wilayah Kecamatan Singkawang Barat Menurut Kelurahan/Desa Tahun 2011	5
Tabel : 1.2.2 Letak Wilayah Kelurahan/Desa di Kecamatan Singkawang Barat Menurut Pantai/Bukan Pantai Tahun 2011	6
Tabel : 1.2.3 Letak Ketinggian Kelurahan/Desa di Kecamatan Singkawang Barat Menurut ketinggian dari Permukaan Laut Tahun 2011	7
Tabel : 1.2.4 Jarak Tempuh dari Kantor Kelurahan/Desa Ke Kantor Camat di Kecamatan Singkawang Barat	8
Tabel : 1.3.1 Luas Wilayah Menurut Penggunaan Lahan di Kecamatan Singkawang Barat Tahun 2011	9
 Bab. 2	
Tabel : 2.1.1 Nama-Nama Camat Yang Pernah/Masih Menjabat di Kecamatan Singkawang Barat sampai dengan Tahun 2011	14
Tabel : 2.1.2 Nama-Nama Perangkat Kecamatan yang Masih Menjabat di Kantor Camat Singkawang Barat Tahun 2011	15
Tabel : 2.1.3. Nama-Nama Lurah Yang Menjabat Di Kecamatan Singkawang Barat Tahun 2011.....	16
Tabel : 2.2.1 Klasifikasi Dan Status Kelurahan/Desa di Kecamatan Singkawang Barat Tahun 2011	17

Tabel : 2.2.2	
Klasifikasi Perkembangan Kelurahan/Desa di Kecamatan Singkawang Barat Tahun 2011	18
Tabel : 2.2.3.	
Banyaknya Rukun Warga, Rukun Tetangga dan Rumah Tangga di Kecamatan Singkawang Barat Tahun 2011	19
 Bab. 3	
Tabel : 3.1.1	
Luas Desa, Penduduk dan Kepadatan Penduduk Kecamatan Singkawang Barat Tahun 2011	23
Tabel : 3.1.2	
Kepadatan Penduduk per Rumah Tangga di Kecamatan Singkawang Barat Tahun 2011	24
Tabel : 3.1.3	
Banyaknya Penduduk Menurut Jenis Kelamin di Kecamatan Singkawang Barat Tahun 2011	25
Tabel : 3.1.4	
Jumlah Penduduk Menurut Kelompok Umur di Kecamatan Singkawang Barat Tahun 2011	26
Tabel : 3.1.5	
Banyaknya Mutasi Penduduk (Lahir, Mati, Pindah, Datang) di Kecamatan Singkawang Barat Tahun 2011	27
Tabel : 3.1.6	
Kelahiran dan Kematian Menurut Jenis Kelamin di Kecamatan Singkawang Barat Tahun 2011	28
Tabel : 3.1.7	
Pindah dan Datang Menurut Jenis Kelamin di Kecamatan Singkawang Barat Tahun 2011	29
Tabel : 3.2.1	
Banyaknya Penduduk Wajib KTP dan Memiliki KTP di Kecamatan Singkawang Barat Tahun 2010	30
Tabel : 3.2.2	
Perkiraan Penduduk menurut Agama/Kepercayaan di Kecamatan Singkawang Barat Tahun 2010	31

Bab. 4

Tabel : 4.1.1	
Banyaknya Sekolah, Murid dan Guru menurut Tingkat Pendidikan di Kecamatan Singkawang Barat Tahun 2011	37
Tabel : 4.1.2	
Banyaknya Sekolah menurut Tingkat Pendidikan dan Status di Kecamatan Singkawang Barat Tahun 2011	38
Tabel : 4.1.3	
Banyaknya Murid Menurut Jenis Kelamin di Kecamatan Singkawang Barat Tahun 2011	41
Tabel : 4.1.4	
Banyaknya Guru Menurut Jenis Kelamin di Kecamatan Singkawang Barat Tahun 2011	42
Tabel : 4.1.5	
Banyaknya Mahasiswa dan Dosen pada Akademi/Sekolah Tinggi di Kecamatan Singkawang Barat Tahun 2011.....	43
Tabel : 4.2.1	
Banyaknya Fasilitas Sarana/Prasarana Kesehatan di Kecamatan Singkawang Barat Tahun 2011	44
Tabel : 4.2.2	
Banyaknya Tenaga Medis/Paramedis di Kecamatan Singkawang Barat Tahun 2011.....	45
Tabel : 4.2.3	
Banyaknya Pasangan Usia Subur (PUS) dan KB Aktif di Kecamatan Singkawang Barat Tahun 2011.....	46
Tabel : 4.2.4	
Realisasi Pencapaian Akseptor KB Aktif Menurut Metode Kontrasepsi di Kecamatan Singkawang Barat Tahun 2011.....	47
Tabel : 4.2.5	
Realisasi Pencapaian Akseptor KB Baru Menurut Metode Kontrasepsi di Kecamatan Singkawang Barat Tahun 2011.....	48

Tabel : 4.2.6	
Jumlah Sarana Pelayanan KB Nasional di Kecamatan Singkawang Barat Tahun 2011.....	49
Tabel : 4.2.7	
Jumlah Keluarga Sejahtera di Kecamatan Singkawang Barat Tahun 2011.....	50
Tabel : 4.3.1	
Banyaknya Tindak Kejahatan Terhadap Jiwa/Badan Yang Terjadi di Kecamatan Singkawang Barat Tahun 2011.....	51
Tabel : 4.3.2	
Banyaknya Tindak Kejahatan Terhadap Harta Benda Yang Terjadi di Kecamatan Singkawang Barat Tahun 2011.....	53
Tabel : 4.4.1	
Banyaknya Tempat Ibadah per Kelurahan Di Kecamatan Singkawang Barat Tahun 2011.....	56
Tabel : 4.4.2	
Banyaknya Tempat Ibadah menurut Jenisnya di Kecamatan Singkawang Barat Tahun 2011.....	57
Tabel : 4.4.3	
Banyaknya Peristiwa NR (Nikah Rujuk) di Kecamatan Singkawang Barat Tahun 2011.....	58
Tabel : 4.4.4	
Banyaknya Jemaah Haji yang Berangkat menurut Jenis Kelamin di Kecamatan Singkawang Barat Tahun 2007 - 2011.....	59
Tabel : 4.4.5	
Banyaknya Jamaah Haji Yang Berangkat di Masing- masing Kelurahan di Kecamatan Singkawang Barat Tahun 2011.....	60
Tabel : 4.5.1	
Sumber Air Minum yang Utama digunakan Rumah Tangga di Kecamatan Singkawang Barat Tahun 2011	61
Tabel : 4.5.2	
Jumlah Rumah Tangga Yang Mendapatkan Akses Air Bersih di Kecamatan Singkawang Barat Tahun 2011.....	62

Tabel : 4.5.3	
Jumlah Rumah Tangga Yang Memanfaatkan Air Hujan Untuk memenuhi Kebutuhan Air Bersih di Kecamatan Singkawang Barat Tahun 2011.....	63
Tabel : 4.5.4	
Tempat Buang Air Besar Sebagian Besar Rumah Tangga di Kecamatan Singkawang Barat Tahun 2011	64
Tabel : 4.5.5	
Penggunaan Bahan Bakar Memasak Sebagian Besar Rumah Tangga di Kecamatan Singkawang Barat Tahun 2011	65
Bab. 5	
Tabel : 5.1.1	
Luas Panen dan Produksi Palawija di Kecamatan Singkawang Barat Tahun 2011	69
Tabel : 5.2.1.	
Luas Areal Tanaman Perkebunan Kelapa di Kecamatan Singkawang Barat Tahun 2011 (Ha).....	70
Tabel : 5.2.2	
Produksi dan Jumlah Petani Tanaman Perkebunan Kelapa di Kecamatan Singkawang Barat Tahun 2005 – 2011	71
Tabel :5.3.1	
Populasi Ternak Sapi, Kambing dan Babi di Kecamatan Singkawang Barat Tahun 2005 – 2011	72
Tabel : 5.3.2	
Populasi Ayam Ras Petelur dan pedaging di Kecamatan Singkawang Barat Tahun 2005 – 2011	73
Tabel : 5.3.3	
Jumlah Hewan Yang Dipotong Menurut Jenisnya di Kecamatan Singkawang Barat Tahun 2011.....	74
Tabel : 5.3.4	
Jumlah Alat Tangkap Ikan yang Dimiliki Nelayan Di Wilayah Kecamatan Singkawang Barat Tahun 2011.....	75
Tabel : 5.3.5	
Jumlah Armada yang Dimiliki Nelayan Di Wilayah Kecamatan Singkawang Barat tahun 2011.....	76

Bab.6

Tabel 6.1.1. Banyaknya Industri Kecil/ Menengah Di Wilayah Kecamatan Singkawang Barat tahun 2011.....	80
Tabel 6.1.1. Banyaknya Industri Kecil/ Menengah Non Makanan Di Wilayah Kecamatan Singkawang Barat tahun 2011.....	81
Tabel : 6.1.3 Jumlah Penerbitan Tanda Daftar Perusahaan di Kecamatan Singkawang Barat Tahun 2011.....	82

Bab. 7

Tabel : 7.1.1 Banyaknya Usaha Pedagang Kecil Menengah Sektor Formal/Informal di Kecamatan Singkawang Barat Tahun 2010.....	86
Tabel : 7.1.2 Jumlah Penerbitan Surat Izin Usaha Perdagangan di Kecamatan Singkawang Barat Tahun 2011.....	88
Tabel : 7.1.3 Jumlah Surat Izin Usaha Perdagangan Yang Telah Terbit di Kecamatan Singkawang Barat Sampai Akhir Tahun 2011.....	89
Tabel : 7.2.1 Banyaknya Usaha Jasa Pendidikan Menurut Jenisnya di Kecamatan Singkawang Barat Tahun 2011.....	90

Bab. 8

Tabel : 8.1.1 Kondisi sebagian Besar Permukaan Jalan di Kecamatan Singkawang Barat Tahun 2011.....	94
Tabel :8.1.2 Fasilitas Angkutan umum yang dapat digunakan Penduduk Di Kecamatan Singkawang Barat Tahun 2011.....	95
Tabel :8.2.1 Banyaknya Sarana/Prasarana Pos & Telepon Di Kecamatan Singkawang Barat Tahun 2011.....	96

Tabel :8.2.2	
Banyaknya Usaha Warnet Di Kecamatan Singkawang Barat Tahun 2010.....	97
Tabel : 8.2.3	
Banyaknya Sarana dan Prasarana Wisata dan Hiburan Di Kecamatan Singkawang Barat Tahun 2011.....	100
Tabel :8.3.2	
Nama dan Alamat Hotel/Penginapan di Kecamatan Singkawang Barat Tahun 2011.....	101
Tabel :8.3.4	
Jumlah Kamar, Tempat Tidur dan Tarif Kamar Hotel dan Penginapan di Kecamatan Singkawang Barat Tahun 2009.....	103

Bab.9

Tabel : 9.1.1	
Banyaknya Badan Usaha Lembaga Keuangan di Kecamatan Singkawang Barat Tahun 2011	108
Tabel : 9.1.2	
Banyaknya Koperasi Yang Berbadan Hukum Menurut Jenisnya di Kecamatan Singkawang Barat Tahun 2011.....	109
Tabel : 9.1.3	
Jumlah Surat Pemberitahuan Pajak Terutang (SPPT) dan Nilainya di Kecamatan Singkawang Barat Tahun 2011	110

BAB 1

GEOGRAFI

<http://singkawang.ta.bps.go.id>

1. Letak Kecamatan

Kecamatan Singkawang Barat luas wilayahnya 15.04 Km². Dibandingkan dengan Kecamatan lain di Kota Singkawang, Kecamatan Singkawang Barat merupakan yang terkecil luas wilayahnya. Batas-batas wilayah selengkapnya untuk Kecamatan Singkawang Barat adalah :

- ▶ Utara : Kec. Singkawang Utara
- ▶ Selatan : Kec. Singkawang Selatan
- ▶ Barat: Laut Natuna
- ▶ Timur : Kec. Singkawang Tengah

Dilihat dari letak geografisnya maka Kecamatan Singkawang Barat menurut lintang (derajat menit lintang) adalah 0°53'05"LU - 0°56'11"LU dan menurut bujur (derajat menit lintang) adalah 108°57'25"BT - 109°02'18"BT.

2. Luas Wilayah

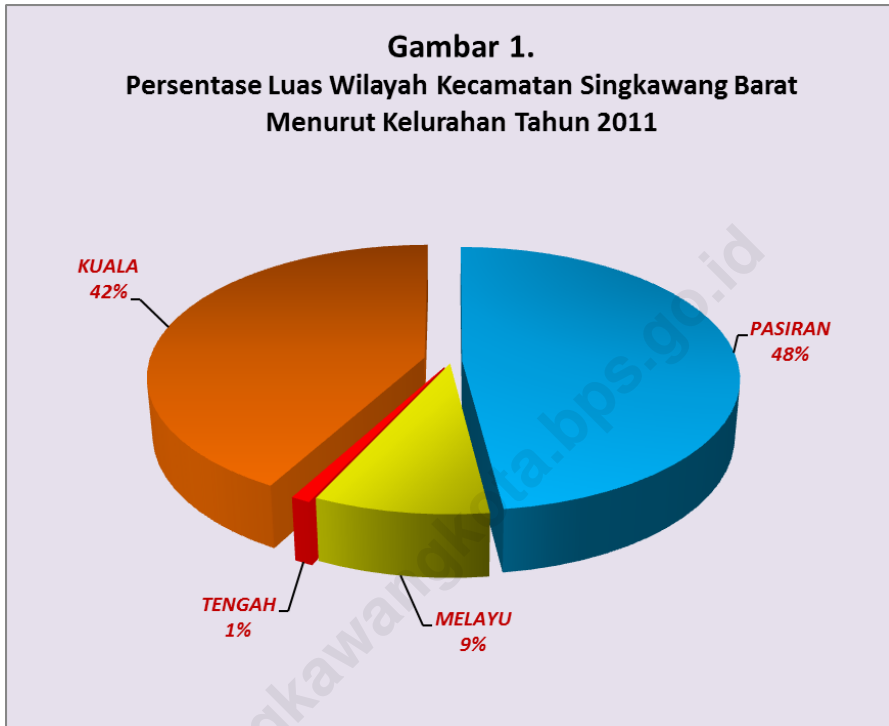
Kecamatan Singkawang Barat terdiri dari empat Kelurahan dengan luas wilayah 1.504 Ha atau

sekitar 2,98 persen dari luas Kota Singkawang. Kelurahan terluas adalah Kelurahan Pasiran (720 ha atau 47,87 persen) dan Kelurahan terkecil adalah Kelurahan Tengah (18 ha atau 1,20 persen) dari wilayah Kecamatan Singkawang Barat. Dilihat dari letaknya, kebanyakan merupakan daerah bukan pantai kecuali Kelurahan Kuala dengan ketinggian < 500 m dari permukaan laut. Apabila dilihat dari jarak tempuh dari Kelurahan Kuala menuju Kantor Camat berkisar 4,3 Km. Hanya Kelurahan Pasiran yang dekat dengan jarak tempuh 0,8 Km dari Kantor Kecamatan.

3. Penggunaan Lahan

Sebagian besar lahan di Kecamatan Singkawang Barat merupakan lahan bukan pertanian dalam hal ini untuk bangunan/ halaman/ dan lainnya (1.174 Ha atau 78,06 Persen), sedangkan lahan bukan sawah yang diusahakan untuk ladang/Huma/kebun dan perkebunan (108 Ha atau 7,18 Persen).

Gambar 1.
Persentase Luas Wilayah Kecamatan Singkawang Barat
Menurut Kelurahan Tahun 2011



Tabel : 1.1.1
 Batas -Batas Wilayah Kecamatan Singkawang Barat
 Menurut Arah Mata Angin

No.	Arah Mata Angin	Berbatasan Dengan
(1)	(2)	(3)
01.	Utara	Kec. Singkawang Utara
02.	Selatan	Kec. Singkawang Selatan
03.	Barat	Laut Natuna
04.	Timur	Kec. Singkawang Tengah

Tabel. 1.1.2
 Letak Geografi Kecamatan Singkawang Barat
 menurut Lintang dan Bujur

Uraian	Posisi / Derajat
Lintang/Latitude (Drj Mnt Ltg) ¹⁾	0 ⁰ 53'05" LU - 0 ⁰ 56'11" LU
Bujur/Longitude (Drj Mnt Ltg) ¹⁾	108 ⁰ 57' 25" BT - 109 ⁰ 02'18" BT

Sumber : Badan Pertanahan Kota Singkawang

Tabel : 1.2.1
Luas Wilayah Kecamatan Singkawang Barat
Menurut Kelurahan/Desa Tahun 2011

Kelurahan	Km ²	Hektar
(1)	(2)	(3)
01. Pasiran	7,20	720
02. Melayu	1,41	141
03. Tengah	1,8	18
04. Kuala	6.25	625
Total	15.04	1,504

Sumber : Masing-masing Kelurahan

Tabel : 1.2.2
 Letak Wilayah Kelurahan di Kecamatan Singkawang Barat
 Menurut Pantai/Bukan Pantai Tahun 2011

Kelurahan	Pantai	Bukan Pantai
(1)	(2)	(3)
01. Pasiran	-	v
02. Melayu	-	v
03. Tengah	-	v
04. Kuala	v	-
Total	1	3

Sumber : BPS Kota Singkawang

Tabel : 1.2.3
 Letak Ketinggian Kelurahan di Kecamatan Singkawang Barat
 Menurut Ketinggian dari Permukaan Laut Tahun 2011

Kelurahan	< 500 m	500-700 m	> 700 m
(1)	(2)	(3)	(4)
01. Pasiran	v	-	-
02. Melayu	v	-	-
03. Tengah	v	-	-
04. Kuala	v	-	-
Total	4	-	-

Sumber : BPS Kota Singkawang

Tabel : 1.2.4
Jarak Tempuh dari Kantor Kelurahan Ke Kantor Camat
Singkawang Barat

Kelurahan	Jarak (Km)
(1)	(2)
01. Pasiran	0,8
02. Melayu	2,1
03. Tengah	2,7
04. Kuala	4,3

Sumber : Masing-masing Kelurahan

Tabel : 1.3.1
Luas Wilayah Menurut Penggunaan Lahan
di Kecamatan Singkawang Barat Tahun 2011

Penggunaan Lahan	Luas (ha)
(1)	(2)
I. Lahan Sawah	222
1. Irigasi	-
2. Tidak Beririgasi/Tadah Hujan	222
3. Sementara Tdk Diusahakan	-
II. Lahan Bukan Sawah	108
1. Tegal/Kebun	31
2. Empang/Tebat/Kolam/Tambak	-
3. Perkebunan	50
4. Hutan Rakyat	-
5. Sementara Tidak Diusahakan	22
6. Lainnya	5
III. Lahan Bukan Pertanian	1.174
1. Rumah, Bangunan dan Halaman Sekitarnya	1.169
2. Lainnya	5
Total	1,504

Sumber : BPS Kota Singkawang.

BAB 2

PEMERINTAHAN

<http://singkawangindra.bps.go.id>

1. Pemerintahan

Kecamatan Singkawang Barat pernah 11 kali berganti kepemimpinan. Terakhir Camat Singkawang Barat adalah Drs. Burhanudin. Sebelum beliau menjabat ada Bapak Deddy Saputra, S.MHk sebagai Plt yang menggantikan tugas Camat sebelumnya yaitu Bapak Bujang Ali, SH, M.Si. Perangkat Kecamatan yang ada di Kecamatan Singkawang Barat ada lima Seksi yaitu Pemerintahan, Ekbang, Pemberdayaan masyarakat, Trantib, dan Kesos yang kesemuanya ada yang menjabat. Dilihat dari klasifikasi dan statusnya maka seluruh Desa di Kecamatan Singkawang Barat memiliki klasifikasi kota dan berstatus kelurahan.

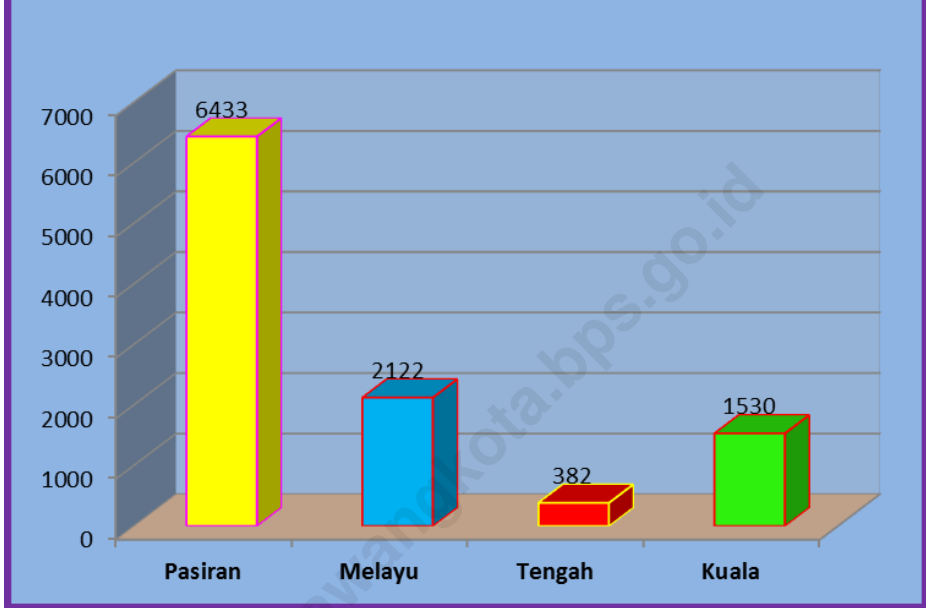
2. Satuan Lingkungan Setempat (SLS)

Seperti Kecamatan lain di Kota Singkawang, di Kecamatan Singkawang Barat Satuan Lingkungan Setempat (SLS) terdiri dari Rukun Warga (RW) dan Rukun Tetangga (RT) dimana jumlah RW adalah 36 dan RT berjumlah 140 dengan jumlah rumah tangga sebanyak 10.467 pada tahun 2011.

Gambar 2.1
Banyaknya Rukun Warga dan Rukun Tetangga
di Kecamatan Singkawang Barat Tahun 2011



Gambar 2.2
Banyaknya Rumah Tangga
di Kecamatan Singkawang Barat Tahun 2011



Tabel : 2.1.1
 Nama-Nama Camat Yang Pernah/Masih Menjabat di Kecamatan
 Singkawang Barat Sampai Dengan Tahun 2011

Nama	Lama Menjabat
(1)	(2)
01. Drs. FAHADI	1993 - 1996
02. Drs. KABUL MULYONO	1996 - 1998
03. Drs. BAMBANG HERMANTO	1998 - 2000
04. YOHANES A.URIP, S.Sos	2000 - 2006
05. MOHD. SYARIFUDIN, S.Sos	2006 - 2007
06. Drs. H. MOCHTAR SYAHIDAN	2007 - 2008
07. BUJANG ALI, SH, M.Si	2008 - 2010
08. DEDDY SAPUTRA, S.MHk *)	2010 - 2011
09. Drs. BURHANUDIN	2011 - Sekarang

Sumber : Kantor Camat Singkawang Barat
 Keterangan : *) Pejabat Pelaksana Tugas

Tabel : 2.1.2
 Nama-Nama Perangkat Kecamatan Yang Masih Menjabat
 di Kantor Camat Singkawang Barat Tahun 2011

Nama	Jabatan
(1)	(2)
01. Drs. BURHANUDIN	Camat
02. Drs. SENO KUSTIGDOYO, M.Si	Sekcam
03. MURISDI JUARDINATA	Kasie Pemerintahan
04. ASYIKIN	Kasie Ekbang
05. ANISAH	Kasie Pemberdayaan
06. ABI HURAIRAH, S.Ip	Masyarakat Kasie Trantib
07. HIDAYAT ASPAN	Kasie Kessos
08. SUPRAPTO SUHARTANTO	Ka. Sub Bagian Umum dan Kepegawaian
09. KUSUMAWARDANI	Ka. Sub Bagian Program, Evaluasi dan Pelaporan
10. NURHAYATI	Ka. Sub Bagian Keuangan

Sumber : Kantor Camat Singkawang Barat

Tabel : 2.1.3

Nama-Nama Lurah Yang Menjabat
di Kecamatan Singkawang Barat Tahun 2011

Kelurahan	Lurah
(1)	(2)
01. Pasiran	PRAYETNO
02. Melayu	ARYANY
03. Tengah	ISMAIL
04. Kuala	ISKANDAR. MZ

Sumber : Masing-masing Kelurahan

Tabel : 2.2.1
 Klasifikasi dan Status Kelurahan/Desa
 di Kecamatan Singkawang Barat Tahun 2011

Kelurahan	Klasifikasi	Status
(1)	(2)	(3)
01. Pasiran	Kelurahan	Perkotaan
02. Melayu	Kelurahan	Perkotaan
03. Tengah	Kelurahan	Perkotaan
04. Kuala	Kelurahan	Perkotaan

Sumber : BPS Kota Singkawang

Tabel : 2.2.2
 Klasifikasi Perkembangan Kelurahan
 di Kecamatan Singkawang Barat Tahun 2011

Kelurahan	Swadaya	Swakarya	Swasembada
(1)	(2)	(3)	(4)
01. Pasiran	-	-	v
02. Melayu	-	-	v
03. Tengah	-	-	v
04. Kuala	-	-	v
Total	-	-	4

Sumber : BPS Kota Singkawang

Tabel : 2.2.3
 Banyaknya Rukun Warga, Rukun Tetangga dan Jumlah Rumah Tangga
 di Kecamatan Singkawang Barat Tahun 2011

Kelurahan	Rukun Warga	Rukun Tetangga	Jumlah Rumah Tangga
(1)	(2)	(3)	(4)
01. Pasiran	19	60	6.433
02. Melayu	12	60	2.122
03. Tengah	2	7	382
04. Kuala	3	13	1.530
Total	36	140	10.467

Sumber : BPS Kota Singkawang

BAB 3
PENDUDUK

<http://singkawangkotabps.go.id>

1. Penduduk

Pada tahun 2011 jumlah penduduk Kecamatan Singkawang Barat sebanyak 47981 jiwa, terdiri dari 24.310 laki-laki dan 23.671 perempuan, dengan kata lain perbandingan antara penduduk laki-laki dan perempuan (sex Ratio) sebesar 103.

Penduduk di Kecamatan Singkawang Barat adalah yang terpadat di Kota Singkawang. Kepadatan tertinggi terdapat di Kelurahan Tengah yakni 9.812 orang per km², disusul Kelurahan Melayu 6.614 orang per km², kemudian Pasiran 4.095 orang per km², dan Kuala 1.184 orang per km².

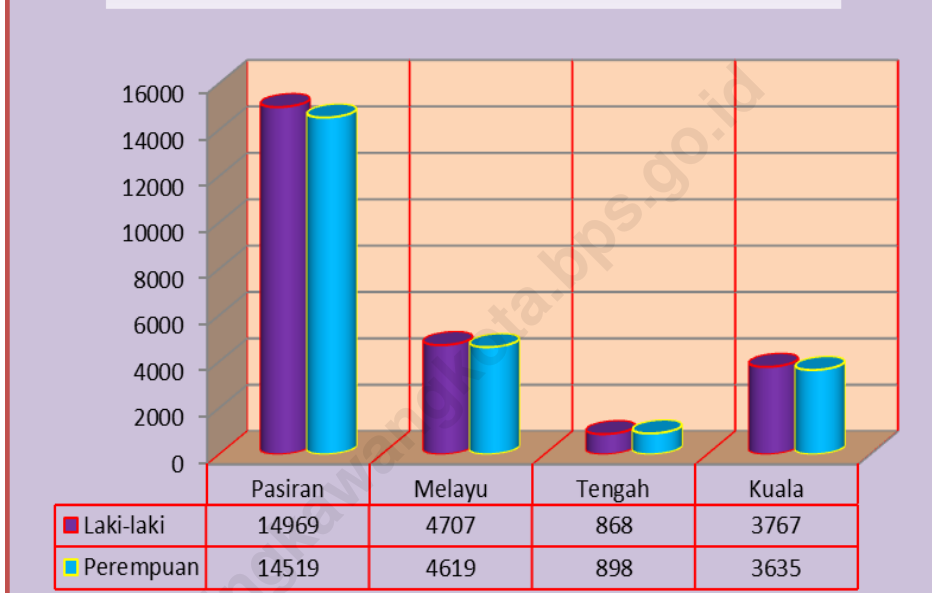
Faktor-faktor demografi seperti lahir, mati dan mutasi penduduk menyebabkan dinamika pertumbuhan penduduk. Kelahiran yang terjadi di Kecamatan Singkawang Barat sebesar 668 bayi dengan Kelurahan terbanyak adalah Kelurahan Pasiran dengan angka 376 bayi dan terkecil Kelurahan Tengah dengan angka 15 bayi.

Sedangkan kematian sebanyak 248 orang dengan Kelurahan terbanyak adalah Kelurahan Pasiran dengan angka 147 orang. Untuk mutasi penduduk di Kelurahan Melayu yang datang sebanyak 197 jiwa dan yang pindah sebanyak 268 jiwa. Mutasi penduduk di Kelurahan Tengah yang datang sebanyak 49 jiwa dan yang pindah sebanyak 102 jiwa. Untuk dua Kelurahan yang lainnya data belum tersedia.

2. Pengurusan KK dan KTP

Pembuatan Kartu Keluarga (KK) dan KTP (Kartu Tanda Penduduk) merupakan kewajiban setiap warga negara Indonesia. Pada tahun 2010 di kecamatan Singkawang Barat jumlah penduduk wajib KTP sebanyak 47.577 jiwa, dan jumlah penduduk yang sudah mengurus KTP sebanyak 17.823 jiwa.

Gambar 3.
Jumlah Penduduk di Kecamatan Singkawang Barat
Tahun 2011



Tabel : 3.1.1
Luas Desa, Penduduk Dan Kepadatan Penduduk
Kecamatan Singkawang Barat Tahun 2011

Kelurahan	Luas (Km ²)	Penduduk (jiwa)	Kepadatan Penduduk (Km ² /jiwa)
(1)	(2)	(3)	(4)
01. Pasiran	7,20	29.488	4.095
02. Melayu	1,41	9.326	6.614
03. Tengah	0,18	1.766	9.812
04. Kuala	6,25	7.401	1.184
Jumlah	15,04	47.981	3.190

Sumber : BPS Kota Singkawang

Tabel : 3.1.2
 Kepadatan Penduduk per Rumah Tangga
 di Kecamatan Singkawang Barat Tahun 2011

Kelurahan	Rumah Tangga	Penduduk (jiwa)	Penduduk / Ruta
(1)	(2)	(3)	(4)
01. Pasiran	6.433	29.488	4.58
02. Melayu	2.122	9.326	4.39
03. Tengah	382	1.766	4.62
04. Kuala	1.530	7.401	4.84
Jumlah	10.467	47.981	4.58

Sumber : BPS Kota Singkawang

Tabel : 3.1.3
 Banyaknya Penduduk Menurut Jenis Kelamin
 di Kecamatan Singkawang Barat Tahun 2011

Kelurahan	Laki-Laki	Perempuan	Jumlah (jiwa)
(1)	(2)	(3)	(4)
01. Pasiran	14.969	14.519	29.488
02. Melayu	4.707	4.619	9.326
03. Tengah	868	898	1.766
04. Kuala	3.767	3.635	7.401
Jumlah	24.310	23.671	47.981

Sumber : BPS Kota Singkawang

Tabel : 3.1.4
 Jumlah Penduduk Menurut Kelompok Umur
 Di Kecamatan Singkawang Barat Tahun 2011

Kelompok Umur	Jenis Kelamin		Total (jiwa)
	Laki-laki	Perempuan	
(1)	(2)	(3)	(4)
0-4	2.377	2.141	4.518
5-9	2.462	2.348	4.809
10-14	2.570	2.366	4.936
15-19	2.523	2.709	5.232
20-24	2.070	2.182	4.252
25-29	1.971	1.937	3.907
30-34	1.752	1.579	3.331
35-39	1.563	1.414	2.977
40-44	1.512	1.379	2.890
45-49	1.359	1.292	2.651
50-54	1.217	1.108	2.325
55-59	909	905	1.814
60-64	710	792	1.502
65-69	569	587	1.155
70-74	438	484	922
75+	308	448	756
Total	24.310	23.671	47.981

Sumber : BPS Kota Singkawang

Tabel : 3.1.5
 Banyaknya Mutasi Penduduk (Lahir, Mati, Pindah, Datang)
 di Kecamatan Singkawang Barat Tahun 2011

Kelurahan	Lahir (jiwa)	Mati (jiwa)	Datang (jiwa)	Pindah (jiwa)
(1)	(2)	(3)	(4)	(5)
01. Pasiran	376	147
02. Melayu	182	51	197	268
03. Tengah	15	13	49	102
04. Kuala	95	37
Jumlah	668	248	246	370

Keterangan: (...) data belum tersedia.

Sumber : Masing-masing Kelurahan

Tabel : 3.1.6
 Kelahiran dan Kematian Menurut Jenis Kelamin
 di Kecamatan Singkawang Barat Tahun 2011

Kelurahan	Lahir (jiwa)		Mati (jiwa)	
	Laki-laki	Perempuan	Laki-laki	Perempuan
(1)	(2)	(3)	(4)	(5)
01. Pasiran
02. Melayu
03. Tengah	9	6	8	5
04. Kuala
Jumlah

Keterangan: (...) data belum tersedia

Sumber : Masing-masing Kelurahan.

Tabel : 3.1.7
Pindah Dan Datang Menurut Jenis Kelamin
di Kecamatan Singkawang Barat Tahun 2011

Kelurahan	Datang (jiwa)		Pindah (jiwa)	
	Laki-laki	Perempuan	Laki-laki	Perempuan
(1)	(2)	(3)	(4)	(5)
01. Pasiran*)	339	391	381	458
02. Melayu	79	118	127	141
03. Tengah	25	24	50	52
04. Kuala *)	74	64	83	77
Jumlah	517	597	641	728

Sumber : Masing-masing Kelurahan.

*) Data Tahun 2010.

Tabel : 3.2.1
 Banyaknya Penduduk Wajib KTP dan Memiliki KTP
 di Kecamatan Singkawang Barat Tahun 2010

Kelurahan	Jumlah Penduduk Wajib KTP	Jumlah yang sudah cetak KTP	Jumlah yang belum cetak KTP
(1)	(2)	(3)	(4)
01. Pasiran	29.881	10.567	19.314
02. Melayu	10.042	4.030	6.012
03. Tengah	1.634	687	947
04. Kuala	6.020	2.539	3.481
Jumlah	47.577	17.823	29.754

Keterangan :

Sumber : Kantor Camat Singkawang Barat

KTP : Kartu Tanda Penduduk

Tabel : 3.2.2
 Perkiraan Penduduk Menurut Agama/Kepercayaan
 Di Kecamatan Singkawang Barat Tahun 2010

Kelurahan	Islam	Katholik	Protestan	Hindu
(1)	(2)	(3)	(4)	(5)
01. Pasiran	11.501	4.283	3.798	47
02. Melayu	2.788	1.357	1.451	0
03. Tengah	1.699	12	16	0
04. Kuala*)	3.457	225	166	2
Jumlah	19.445	5.877	5.431	49

Lanjutan Tabel : 3.2.2

Kelurahan	Budha	Lainnya	Jumlah
(1)	(6)	(7)	(8)
01. Pasiran	14.679	370	34.678
02. Melayu	9.682	88	15.366
03. Tengah	115	399	2.241
04. Kuala*)	5.489	0	9.339
Jumlah	29.965	857	61.624

Sumber : Masing-masing Kelurahan.

Ket. : *) Data Tahun 2011.

BAB 4
SOSIAL

<http://singkawangkombps.go.id>

1. Pendidikan

Menurut data Dinas Pendidikan Nasional Kota Singkawang tahun 2011 banyaknya ketersediaan sarana/prasarana pendidikan di Kecamatan Singkawang Barat yaitu Sekolah TK ada 13 sekolah dengan jumlah guru 79 orang dan murid 918 orang, SD 25 sekolah dengan jumlah guru 426 orang dan murid 8.479 orang, SLTP 12 sekolah dengan jumlah guru 176 orang dan murid 3.248 orang, SMU 4 sekolah dengan jumlah guru 118 orang dan murid 1.377 orang, SMK ada 7 sekolah dengan jumlah guru 193 dan 2.259 murid. Adapun jumlah Perguruan Tinggi (PT) ada 4 yaitu AKPER, AKBID, STIE, dan STIH.

2. Kesehatan

Berdasarkan data dari Dinas Kesehatan Kota Singkawang tahun 2011 di Kecamatan Singkawang Barat ada 3 rumah sakit, 1 puskesmas, 1 puskesmas pembantu dan 1 klinik bersalin. Selain fasilitas kesehatan tersebut di Singkawang Barat didukung pula

fasilitas kesehatan lainnya yaitu 11 apotek, dan 9 toko obat.

Dalam rangka pencapaian tujuan pembangunan di bidang kesehatan perlu ditinjau dengan adanya tenaga kesehatan yang berkualitas. Tenaga medis di Singkawang Barat pada tahun 2011 ada sebanyak 32 Dokter, 4 Dokter Gigi dan 478 tenaga para medis.

Program Keluarga Berencana (KB) merupakan salah satu kegiatan yang dilakukan pemerintah guna mewujudkan keluarga sejahtera (KS) melalui upaya penurunan tingkat kelahiran, yaitu dengan cara pemakaian alat kontrasepsi secara konsisten dan berkesinambungan. Menurut data Badan Pemberdayaan Masyarakat, Perempuan dan KB Kota Singkawang, pasangan usia subur (PUS) sebanyak 11.175. Dari jumlah tersebut sebagian besar menggunakan alat kontrasepsi pil yaitu sebanyak 2.642 PUS, disusul pemakaian kontrasepsi suntik sebanyak 2.388 PUS, IUD sebanyak 1.566 PUS, Kondom 1.188 PUS dan

sisanya menggunakan kontrasepsi IMPL, MOW, dan MOP.

3. Kriminalitas

Angka Kriminalitas di Kecamatan Singkawang Barat pada tahun 2011 tercatat ada sebanyak 145 kasus tindak kejahatan terhadap jiwa dengan jenis perkara penganiayaan sebanyak 37 kasus dan 108 kasus lainnya. Sedangkan kejahatan terhadap harta benda terjadi 56 kasus. Kasus terbanyak adalah Ranmor 21 kasus, kedua kasus penggelapan sebanyak 17 kasus, Penipuan sebanyak 13 kasus dan yang terendah adalah pembakaran/kebakaran sebanyak 5 kasus.

4. Keagamaan

Menurut data dari Kantor Urusan Agama Kecamatan Singkawang Barat pada tahun 2011 di Kecamatan Singkawang Barat bagi pemeluk agama islam tersedia 15 masjid dan 9 surau, bagi pemeluk kristen protestan terdapat

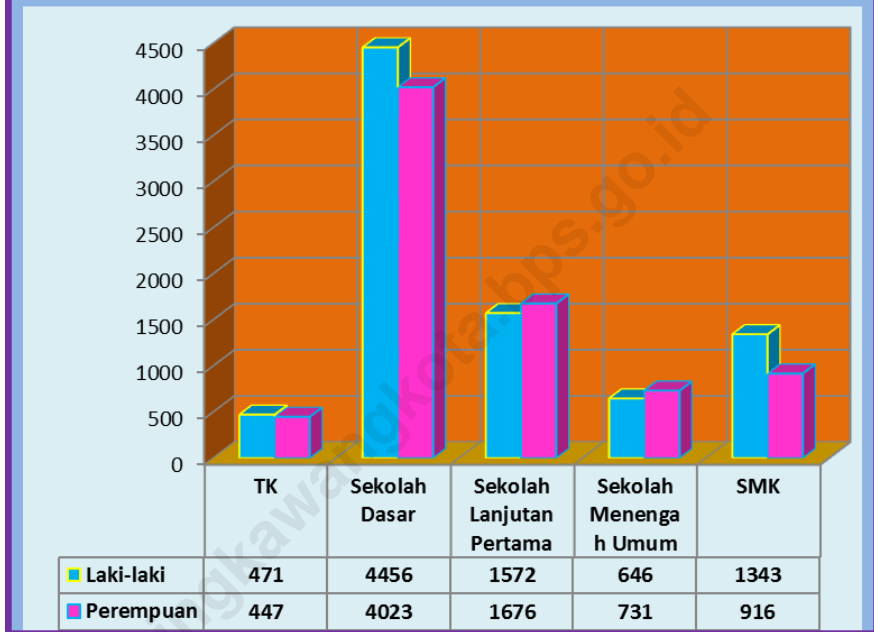
15 gereja, pemeluk katolik tersedia 2 gereja dan pemeluk agama budha terdapat 10 vihara.

Data yang berkaitan dengan pelayanan kepada masyarakat yang dilakukan oleh Kantor Kementrian Agama yakni pemberangkatan jemaah haji asal Kecamatan Singkawang Barat. Tercatat jema'ah haji yang berangkat tahun 2011 sebanyak 25 orang terdiri dari 14 jemaah laki-laki dan 11 jemaah perempuan.

5. Sarana Prasarana

Kecamatan Singkawang Barat yang berklasifikasi kota sebagian besar rumahtangga menggunakan PDAM sebagai sumber air minum utama, sedangkan tempat buang air besarnya menggunakan jamban sendiri. Penggunaan bahan bakar untuk memasak di Kecamatan Singkawang Barat rata-rata setiap rumahtangga menggunakan gas/LPG.

Gambar 4.1
Jumlah Murid Menurut Tingkat Pendidikan
Di Kecamatan Singkawang Barat Tahun 2011



Tabel : 4.1.1
 Banyaknya Sekolah, Murid dan Guru menurut Tingkat Pendidikan
 di Kecamatan Singkawang Barat Tahun 2011

Tingkat Pendidikan	Sekolah Guru		Murid	Rasio	
				Murid / Sekolah	Murid / Guru
(1)	(2)	(3)	(4)	(5)	(6)
01. TK	13	79	918	70,6	11,6
02. Sekolah dasar	25	426	8.479	339,2	19,9
03. Sekolah Lanjutan Pertama	12	176	3.248	270,7	18,5
04. Sekolah Menengah Umum	4	118	1.377	344,3	11,7
05. Sekolah Menengah Kejuruan	7	193	2.259	322,7	11,7
05. Perguruan Tinggi *)	4	134	1814	453,5	13,5

Sumber : Dinas Pendidikan Kota Singkawang
 Keterangan : *) Sumber masing-masing Perguruan Tinggi

Tabel : 4.1.2
 Banyaknya Sekolah menurut Tingkat Pendidikan dan Status
 di Kecamatan Singkawang Barat Tahun 2011

Kelurahan	T K			S D		
	Negeri	Swasta	TK Alqur'an	Negeri	Swasta	Ibtidaiyah
(1)	(2)	(3)	(4)	(5)	(6)	(7)
01. Pasiran	-	7	2	9	9	-
02. Melayu	-	2	1	2	1	-
03. Tengah	-	1	-	1	-	1
04. Kuala	-	-	-	2	-	-
Total		10	3	14	10	1

Sumber : Dinas Pendidikan Kota Singkawang

Lanjutan 1 Tabel : 4.1.2

Kelurahan	SLTP			SMU/ SMK		
	Negeri	Swasta	Tsanawiyah	Negeri	Swasta	Aliyah
(1)	(2)	(3)	(4)	(5)	(6)	(7)
01. Pasiran	2	7	1	4	5	--
02. Melayu	1	1	-	1	1	-
03. Tengah	-	-	-	-	-	-
04. Kuala	-	-	-	-	-	-
Total	3	8	1	5	6	-

Sumber : Dinas Pendidikan Kota Singkawang

Lanjutan 2 Tabel : 4.1.2

Kelurahan	Akademi/Diploma			Sekolah Tinggi		
	Negeri	Swasta	Agama	Negeri	Swasta	Agama / Sari'ah
(1)	(2)	(3)	(4)	(5)	(6)	(7)
01. Pasiran	1	1	-	-	2	-
02. Melayu	-	-	-	-	-	-
03. Tengah	-	-	-	-	-	-
04. Kuala	-	-	-	-	-	-
Total	1	1	-	-	2	-

Sumber : Masing-masing Perguruan Tinggi

Tabel : 4.1.3
 Banyaknya Murid Menurut Jenis Kelamin
 di Kecamatan Singkawang Barat Tahun 2011

Nama Sekolah	Murid		
	Laki-laki	Perempuan	Jumlah
(1)	(2)	(3)	(4)
01. TK	471	447	918
02. Sekolah Dasar	4.456	4.023	8.479
03. Sekolah Lanjutan Pertama	1.572	1.676	3.248
04. Sekolah Menengah Umum	646	731	1.377
05. SMK	1.343	916	2.259
Jumlah	8.488	7.793	16.281

Sumber : Dinas Pendidikan Kota Singkawang

Tabel : 4.1.4
 Banyaknya Guru Menurut Jenis Kelamin
 di Kecamatan Singkawang Barat Tahun 2011

Nama Sekolah	Guru		Jumlah
	Laki-laki	Perempuan	
(1)	(2)	(3)	(4)
01. TK	3	76	79
02. Sekolah Dasar	107	319	426
03. Sekolah Lanjutan Pertama	77	99	176
04. Sekolah Menengah Umum	59	59	118
05. SMK	125	68	193
Jumlah	371	621	992

Sumber : Dinas Pendidikan Kota Singkawang

Tabel : 4.1.5
 Banyaknya Mahasiswa dan Dosen pada Akademi/Sekolah Tinggi
 di Kecamatan Singkawang Barat Tahun 2011

Nama Perguruan Tinggi	Mahasiswa			Dosen		
	Laki-laki	Perempuan	Jumlah	Tetap	Tidak Tetap	Jumlah
(1)	(2)	(3)	(4)	(5)	(6)	(7)
01. AKPER Singkawang	189	280	469	20	10	30
02. STIE Mulia Singkawang	159	238	397	12	30	42
03. STIH Singkawang	517	204	721	18	5	23
04. AKBID Singkawang	0	227	227	12	27	39

Sumber : Masing-masing Perguruan Tinggi

Tabel : 4.2.1
 Banyaknya Fasilitas Sarana/Prasarana Kesehatan
 di Kecamatan Singkawang Barat Tahun 2011

No	Jenis Sarana	Jumlah
(1)	(2)	(3)
1	Rumah Sakit	3
2	Klinik Bersalin	1
3	Puskesmas	1
4	Puskesmas Kelurahan	2
5	Posyandu	22
6	PPKBD	4
7	Kelompok Akseptor	4
8	Dokter	36
9	Apotik	11
10	Industri Farmasi	2
11	Optik	5
12	Toko Obat	9

PPKBD = Petugas Pembantu Keluarga Berencana Desa
 Sumber : Dinas Kesehatan Kota Singkawang

Tabel : 4.2.2
Banyaknya Tenaga Medis/Paramedis
di Kecamatan Singkawang Barat Tahun 2011

No.	Tenaga Medis/Paramedis	Jumlah
(1)	(2)	(3)
1	Medis	
	- Dokter	32
	- Dokter Gigi	4
2	Tenaga Para medis	478
3	Tenaga Kesehatan Lain	-

Sumber : Dinas Kesehatan Kota Singkawang

Tabel : 4.2.3
 Banyaknya Pasangan Usia Subur (PUS) dan
 Dan KB Aktif
 di Kecamatan Singkawang Barat Tahun 2011

Kelurahan	P U S	KB Aktif
(1)	(2)	(3)
1. Pasiran
2. Melayu
3. Tengah
4. Kuala
Jumlah	11.175	8.507

Keterangan : Data tidak tersedia per Kelurahan.

Sumber : Badan Pemberdayaan Masyarakat, Perempuan dan KB
 Kota Singkawang

Tabel : 4.2.4
 Target Dan Realisasi Pencapaian Akseptor KB Aktif
 Menurut Metode Kontrasepsi
 Di Kecamatan Singkawang Barat Tahun 2010 - 2011

No.	Alat Kontrasepsi yang Digunakan	Jumlah	
		2010	2011
(1)	(2)	(3)	(4)
1	IUD	1.073	1.566
2	MOP	36	34
3	MOW	163	373
4	IMPL	133	376
5	Suntik	3.039	2.388
6	Pil	3.060	2.642
7	Kondom	466	1.188

Sumber : Badan Pemberdayaan Masyarakat, Perempuan dan KB
 Kota Singkawang

Tabel 4.2.5
Target Dan Realisasi Pencapaian Akseptor KB Baru
Menurut Metode Kontrasepsi
Di Kecamatan Singkawang Barat Tahun 2010 - 2011

No.	Alat Kontrasepsi yang Digunakan	Jumlah	
		2010	2011
(1)	(2)	(3)	(4)
1	IUD	178	46
2	MOP	0	0
3	MOW	75	2
4	IMPL	42	56
5	Suntik	525	136
6	Pil	583	314
7	Kondom	187	23

Sumber : Badan Pemberdayaan Masyarakat, Perempuan dan KB
Kota Singkawang

Tabel : 4.2.6
Jumlah Sarana Pelayanan KB Nasional
di Kecamatan Singkawang Barat Tahun 2011

No.	Sarana Pelayanan KB	Jumlah
(1)	(2)	(3)
1.	KKB	-
2.	PPKBD	4
3.	DBS/Apotik	-
4.	Posyandu	22
5.	Kelompok Akseptor	4

Sumber: Badan Pemberdayaan Masyarakat, Perempuan dan KB
Kota Singkawang

Tabel 4.2.7
Jumlah Keluarga Sejahtera
Di Kecamatan Singkawang Barat Tahun 2010-2011

Keluarga Sejahtera	Jumlah	
	2010	2011
(1)	(2)	(3)
01. KS I	1.240	2.491
02. KS II	3.156	3.237
03. KS III	6.093	2.516
04. KS PLUS	1.982	718
Total	12.345	8.962

Sumber: Badan Pemberdayaan Masyarakat, Perempuan dan KB
Kota Singkawang

Tabel : 4.3.1
 Banyaknya Tindak Kejahatan Terhadap Jiwa/Badan Yang Terjadi
 di Wilayah Polsek Singkawang Barat Tahun 2011

No.	Bulan	Pemer- kosaan	Perzinahan	Penculikan	Pengania- yaan	Pemerasan
(1)	(2)	(3)	(4)	(5)	(6)	(7)
1	Januari	-	-	-	2	-
2	Februari	-	-	-	3	-
3	Maret	-	-	-	2	-
4	April	-	-	-	1	-
5	Mei	-	-	-	2	-
6	Juni	-	-	-	4	-
7	Juli	-	-	-	8	-
8	Agustus	-	-	-	2	-
9	September	-	-	-	2	-
10	Oktober	-	-	-	4	-
11	Nopember	-	-	-	3	-
12	Desember	-	-	-	4	-
Total		-	-	-	37	-

Sumber : Polsek Kecamatan Singkawang Barat

Lanjutan Tabel 4.3.1

No.	Bulan	Peram- poker	Penodongan Pembunuhan Lainnya			Jumlah
(1)	(2)	(3)	(4)	(5)	(6)	(7)
1	Januari	-	-	-	16	18
2	Februari	-	-	-	7	10
3	Maret	-	-	-	9	11
4	April	-	-	-	4	5
5	Mei	-	-	-	7	9
6	Juni	-	-	-	4	8
7	Juli	-	-	-	9	17
8	Agustus	-	-	-	12	14
9	September	-	-	-	10	12
10	Oktober	-	-	-	8	12
11	Nopember	-	-	-	13	16
12	Desember	-	-	-	9	13
Total		-	-	-	108	145

Sumber : Polsek Kecamatan Singkawang Barat

Tabel : 4.3.2
 Banyaknya Tindak Kejahatan Terhadap Harta Benda Yang Terjadi
 di Wilayah Polsek Singkawang Barat Tahun 2011

No.	Bulan	Hasil Bumi/ Pertanian	Ternak	Ranmor	Pembakaran/ Kebakaran
(1)	(2)	(3)	(4)	(5)	(6)
1.	Januari	-	-	1	1
2.	Februari	-	-	1	-
3.	Maret	-	-	-	-
4.	April	-	-	1	1
5.	Mei	-	-	1	-
6.	Juni	-	-	3	-
7.	Juli	-	-	2	2
8.	Agustus	-	-	3	1
9.	September	-	-	1	-
10.	Oktober	-	-	5	-
11.	Nopember	-	-	2	-
12.	Desember	-	-	1	-
Total		-	-	21	5

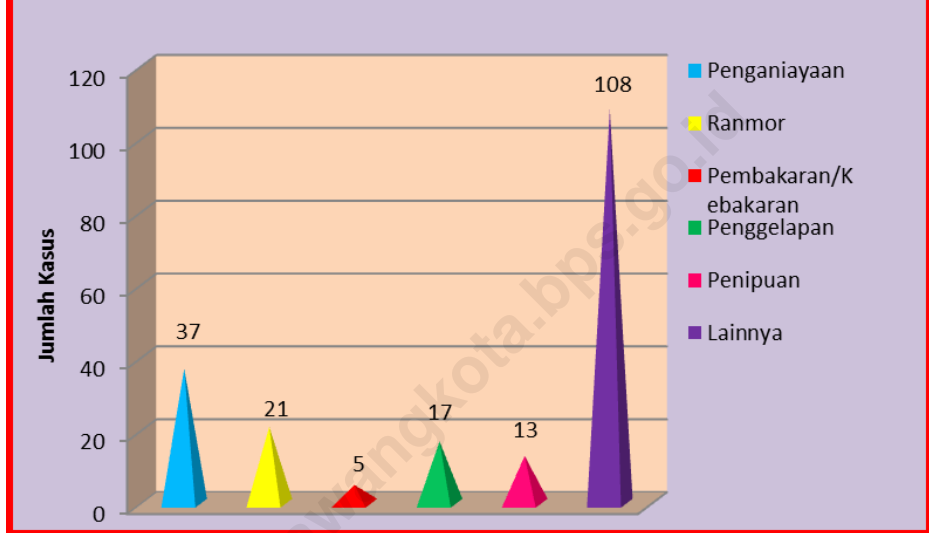
Sumber : Polsek Kecamatan Singkawang Barat

Lanjutan Tabel 4.3.2

No.	Bulan	Penggelapan	Penipuan	Jumlah
(1)	(2)	(3)	(4)	(5)
1.	Januari	2	1	5
2.	Februari	-	-	1
3.	Maret	1	-	1
4.	April	2	1	5
5.	Mei	1	4	6
6.	Juni	-	1	4
7.	Juli	3	3	10
8.	Agustus	1	-	5
9.	September	2	-	3
10.	Oktober	2	-	7
11.	Nopember	-	3	5
12.	Desember	3	-	4
Total		17	13	56

Sumber : Polsek Kecamatan Singkawang Barat

Gambar 4.3
Banyaknya Tindak Kejahatan
Di Kecamatan Singkawang Barat Tahun 2011



Tabel : 4.4.1
 Banyaknya Tempat Ibadah per Kelurahan
 di Kecamatan Singkawang Barat Tahun 2011

Kelurahan	Masjid	Surau	Gereja	Pura	Vihara
(1)	(2)	(3)	(4)	(5)	(6)
01. Pasiran	10	6	...	-	...
02. Melayu	2	-	...	-	...
03. Tengah	1	1	...	-	...
04. Kuala	2	2	...	-	...
Tahun 2011	15	9	...	-	...

Sumber : KUA Kecamatan Singkawang Barat

Keterangan : (...) data tidak tersedia.

Tabel : 4.4.2
Jumlah Rumah Ibadah Menurut Jenisnya
Di Kecamatan Singkawang Barat Tahun 2011

No.	Jenis Tempat Ibadah	Jumlah
(1)	(2)	(3)
1.	Gereja Kristen	15
2.	Pos Penginjil	3
3.	Gereja Katolik	2
4.	Kapel	6
5.	Pura	0
6.	Vihara	10
7.	Cetya	114

Sumber : Kementerian Agama Kota Singkawang.

Tabel : 4.4.3
 Banyaknya Peristiwa NR (Nikah Rujuk)
 Di Kecamatan Singkawang Barat Tahun 2011

Bulan	Pasiran	Melayu	Tengah	Kuala
(1)	(2)	(3)	(4)	(5)
01. Januari	8	2	1	2
02. Februari	4	0	1	1
03. Maret	12	0	0	6
04. April	7	0	0	5
05. Mei	11	1	2	4
06. Juni	15	2	1	4
07. Juli	9	2	0	4
08. Agustus	3	0	0	0
09. September	10	2	1	2
10. Oktober	4	0	0	3
11. Nopember	18	4	1	5
12. Desember	8	1	1	1
Total	109	14	8	37

Sumber : KUA Kecamatan Singkawang Barat

Tabel : 4.4.4

Banyaknya Jema'ah Haji Yang Berangkat Menurut Jenis Kelamin
di Kecamatan Singkawang Barat Tahun 2007-2011

Tahun	Laki-laki	Perempuan	Jumlah
(1)	(2)	(3)	(4)
2007	18	20	38
2008	22	21	43
2009	16	17	33
2010	27	27	54
2011	14	11	25

Sumber : KUA Kecamatan Singkawang Barat

Tabel : 4.4.5
 Banyaknya Jema'ah Haji Yang Berangkat Di Masing-masing Kelurahan
 di Kecamatan Singkawang Barat Tahun 2011

Kelurahan	Laki-laki	Perempuan	Jumlah
(1)	(2)	(3)	(4)
01. Pasiran	10	7	17
02. Melayu	0	1	1
03. Tengah	4	3	7
04. Kuala	0	0	0
Total	14	11	25

Sumber : KUA Kecamatan Singkawang Barat

Tabel : 4.5.1

Sumber Air Minum yang Utama digunakan Rumah tangga
di Kecamatan Singkawang Barat Tahun 2011

Kelurahan	PDAM	Sumur	Sungai	Air Hujan
(1)	(2)	(3)	(4)	(5)
01. Pasiran	v	-	-	-
02. Melayu	v	-	-	-
03. Tengah	v	-	-	-
04. Kuala	v	-	-	-

Sumber : BPS Kota Singkawang

Tabel : 4.5.2
 Jumlah Rumah Tangga Yang Mendapatkan Akses Air Bersih
 Di Kecamatan Singkawang Barat Tahun 2011

Kelurahan	Jumlah Yang Mendapat Akses Air Bersih (KK)
(1)	(2)
01. Pasiran	...
02. Melayu	2.960
03. Tengah	495
04. Kuala	2.467

Keterangan : (...) data tidak tersedia

Sumber : Masing- masing Kelurahan.

Tabel : 4.5.3
 Jumlah Rumah Tangga Yang Memanfaatkan Air Hujan
 Untuk Memenuhi Kebutuhan Air Bersih
 Di Kecamatan Singkawang Barat Tahun 2011

Kelurahan	Jumlah (KK)
(1)	(2)
01. Pasiran	...
02. Melayu	4.050
03. Tengah	328
04. Kuala	2.467

Keterangan : (...) data tidak tersedia

Sumber : Masing- masing Kelurahan.

Tabel : 4.5.4

Tempat Buang Air Besar Sebagian Besar Rumah Tangga
Di Kecamatan Singkawang Barat Tahun 2011

Kelurahan	Jamban Sendiri	Jamban Bersama	Jamban Umum	Bukan Jamban
(1)	(2)	(3)	(4)	(5)
01. Pasiran	v	-	-	-
02. Melayu	v	-	-	-
03. Tengah	v	-	-	-
04. Kuala	v	-	-	-

Sumber : BPS Kota Singkawang

Tabel : 4.5.5
 Penggunaan Bahan Bakar Memasak Sebagian Besar Rumahtangga
 di Kecamatan Singkawang Barat Tahun 2011

Kelurahan	Gas/LPG	Minyak Tanah	Kayu Bakar	Lainnya
(1)	(2)	(3)	(4)	(5)
01. Pasiran	v	-	-	-
02. Melayu	v	-	-	-
03. Tengah	v	-	-	-
04. Kuala	v	-	-	-

Sumber : BPS Kota Singkawang

BAB 5
PERTANIAN

<http://singkawangkotahps.go.id>

1. Tanaman Pangan

Luas panen padi sawah di Kecamatan Singkawang Barat tahun 2011 yaitu seluas 456 ha dengan produksi sebesar 1.721 ton. Sedangkan luas panen untuk jenis Intensifikasi lainnya seperti jagung, ubi, kacang kedelai dan lainnya tidak ada.

2. Perkebunan

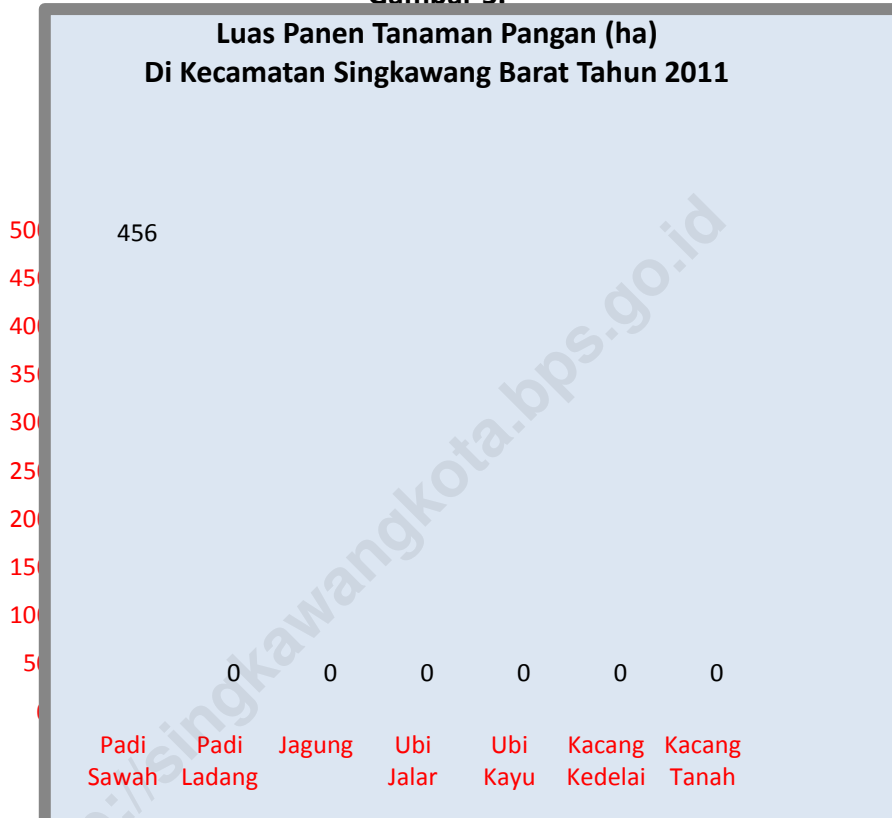
Sektor perkebunan hanya di dominasi oleh kelapa. Pada tahun 2011 tanaman yang belum menghasilkan memberikan hasil sebesar 20 hektar, sehingga memberikan produksi kelapa sebesar 11.000 kg, produksi ini didapat dari kerja sekitar 27 petani kelapa.

3. Peternakan & Perikanan

Potensi ternak di Kecamatan Singkawang Barat adalah sapi, kambing dan babi. Populasi sapi pada tahun 2011 sebesar 365 ekor jumlah ini tidak jauh berbeda dengan populasi sapi pada tahun 2010 yaitu sebanyak 463 ekor. Untuk kambing sebanyak 75 ekor mengalami sedikit penurunan yakni sebesar 8,54 persen, sedangkan babi mengalami sedikit penurunan dengan jumlah populasi 61 ekor.

Potensi unggas berturut-turut ayam ras pedaging, ayam buras, ayam ras petelur dan itik. Jumlah ayam ras pedaging pada tahun 2011 sebanyak 34.550 ekor, mengalami penurunan dari tahun 2010 yakni sebesar 10,63%. Ayam buras tahun 2011 sebanyak 2.094 ekor. Sedangkan populasi Itik sebanyak 130 ekor.

Gambar 5.



Tabel : 5.1.1
Luas Panen dan Produksi Palawija
di Kecamatan Singkawang Barat Tahun 2011

No	Jenis Intensifikasi	Luas Panen (ha)	Produksi (ton)	Rata-rata kw/ha
(1)	(2)	(3)	(4)	(5)
1	Padi Sawah	456	1.721	377,5
2	Padi Ladang	-	-	-
3	Jagung	-	-	-
4	Ubi Jalar	-	-	-
5	Ubi Kayu	-	-	-
6	Kacang Kedelai	-	-	-
7	Kacang Tanah	-	-	-

Sumber : Dinas Pertanian dan Kehutanan Kota Singkawang

Tabel : 5.2.1
Luas Areal Tanaman Perkebunan Kelapa
di Kecamatan Singkawang Barat Tahun 2005 - 2011 (ha)

No	Tahun	Tanaman Blm Menghasilkan	Tanaman Menghasilkan	Tanaman Tua/Rusak	Jumlah
(1)	(2)	(3)	(4)	(5)	(6)
1	2005	-	-	-	-
2	2006	-	-	-	-
3	2007	-	20,0	-	20,0
4	2008	-	-	-	-
5	2009	-	20,0	-	20,0
6	2010	-	20,0	-	20,0
7	2011	-	20,0	-	20,0

Sumber : Dinas Pertanian dan Kehutanan Kota Singkawang

Tabel : 5.2.2
 Produksi dan Jumlah Petani Tanaman Perkebunan Kelapa
 di Kecamatan Singkawang Barat Tahun 2005 - 2011

No	Tahun	Petani (KK)	Produksi (ton)	Rata-rata kg/ha
(1)	(2)	(3)	(4)	(5)
1.	2005	-	-	-
2.	2006	-	-	-
3.	2007	26	3,0	150
4.	2008	-	-	-
5.	2009	26	11	550
6.	2010	26	11	550
7.	2011	27	11	550

Sumber : Dinas Pertanian dan Kehutanan Kota Singkawang

Tabel : 5.3.1
Populasi Ternak Sapi, Kambing dan Babi
di Kecamatan Singkawang Barat Tahun 2005 - 2011

Tahun	Sapi	Kambing	Babi
(1)	(2)	(3)	(4)
2005	321	110	45
2006	280	360	1.307
2007	302	86	40
2008	-	-	-
2009	467	69	80
2010	463	82	76
2011	365	75	61

Sumber : Dinas Pertanian dan Kehutanan Kota Singkawang

Tabel : 5.3.2
 Populasi Ayam Ras Petelur dan Pedaging
 Di Kecamatan Singkawang Barat Tahun 2005 - 2011

Tahun	Ayam Buras	Ayam Ras Pedaging	Ayam Ras Petelur	Itik
(1)	(2)	(3)	(4)	(5)
2005	5.100	90.000	-	353
2006	1.770	49.900	3.500	1.945
2007	3.252	30.500	-	353
2008	-	-	-	-
2009	1.307	18.460	-	123
2010	1.913	38.660	-	172
2011	2.094	34.550	-	130

Sumber : Dinas Pertanian dan Kehutanan Kota Singkawang

Tabel : 5.3.3
 Jumlah Hewan Yang Dipotong Menurut Jenisnya
 Di Kecamatan Singkawang Barat Tahun 2011

No	Jenis Hewan	Jumlah Hewan Dipotong (ekor)	
		2010	2011
(1)	(2)	(3)	(4)
1.	Sapi	57	65
2.	Kambing	283	382
3.	Babi	573	547
4.	Ayam Buras/Kampung	2.708	2.920
5.	Ayam Ras Pedaging	224.630	219.995
6.	Ayam Ras Petelur	17.185	18.215
7.	Puyuh	5.285	5.750
8.	Itik	246	433

Sumber : Dinas Pertanian dan Kehutanan Kota Singkawang

Tabel : 5.3.4
Jumlah Alat Tangkap Ikan yang Dimiliki Nelayan
Di Wilayah Kecamatan Singkawang Barat tahun 2011

No	Jenis Alat Tangkap Ikan	Jumlah
(1)	(2)	(3)
1.	Jaring Insang Hanyut	35
2.	Jaring Ingsang Tetap	16
3.	Jaring	128
4.	Rawai	53
5.	Pancing	8
6.	Sero	4
7.	Sungkur	16
8.	Bubu	0
9.	Lainnya	5

Sumber : Dinas Kelautan dan Perikanan Kota Singkawang

Tabel : 5.3.5
Jumlah Armada yang Dimiliki Nelayan
Di Wilayah Kecamatan Singkawang Barat tahun 2011

No	Jenis Alat Tangkap Ikan	Jumlah
(1)	(2)	(3)
1.	Perahu Tanpa Motor	19
2.	Motor Tempel	37
3.	Kapal Motor Ukuran 0 – 5 GT	52
4.	Kapal Motor Ukuran 6 – 10 GT	52
5.	Kapal Motor Ukuran 11 – 30 GT	47
6.	Kapal Motor Ukuran >30 GT	0
7.	Tanpa Perahu	22

Sumber : Dinas Kelautan dan Perikanan Kota Singkawang

BAB 6
INDUSTRI

<http://singkawangkota.go.id>

1. Industri

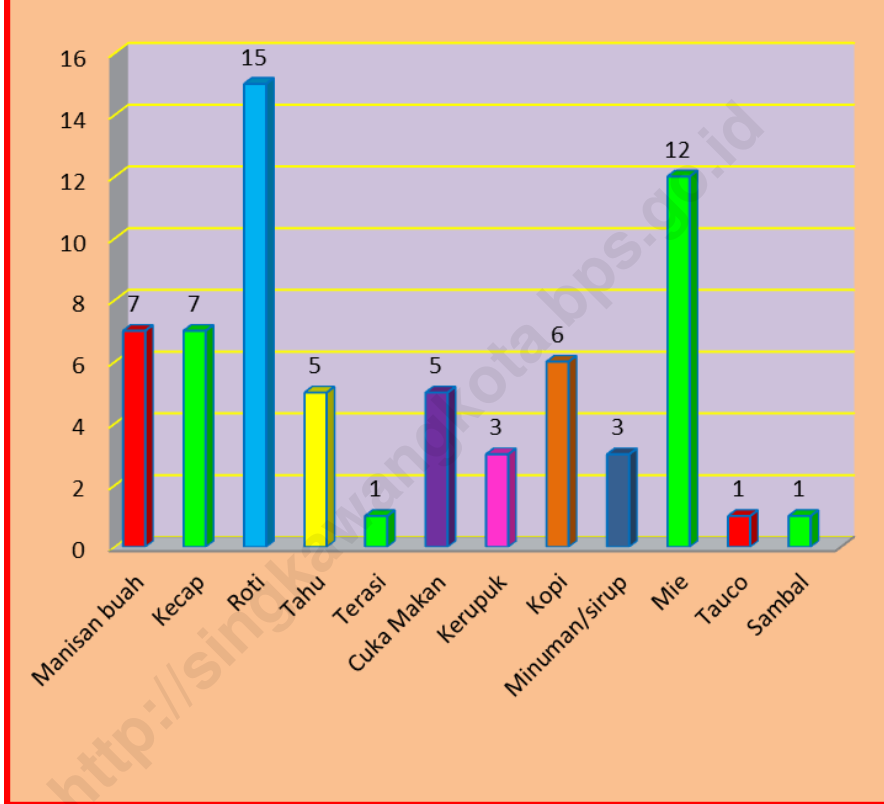
Pada tahun 2011 di Kecamatan Singkawang Barat tercatat ada sebanyak 201 unit usaha industri kecil menengah. Jenis industri kecil menengah tersebut dibedakan menjadi dua yaitu industri kecil menengah yang memproduksi makanan dan industri kecil menengah non makanan. Di Kecamatan Singkawang Barat jumlah industri kecil menengah yang memproduksi makanan sebanyak 66 unit usaha. Industri paling banyak adalah industri roti sebanyak 15 unit usaha, kemudian disusul industri mie sebanyak 12 unit usaha.

Sedangkan industri kecil menengah non makanan ada 17

jenis bidang usaha dengan jumlah perusahaan sebanyak 135 unit usaha. Industri kecil non makanan ini mengalami penambahan jumlah yang cukup banyak dari tahun sebelumnya yaitu tahun 2010 yang tercatat hanya ada 90 unit usaha. Adapun perusahaan yang paling banyak adalah industri kerajinan emas sebanyak 34. Industri kerajinan emas ini mengalami penambahan jumlah yang cukup banyak yaitu sebanyak 13 unit usaha dari tahun 2010.

Jumlah penerbitan Tanda Daftar Perusahaan pada tahun 2011 untuk perusahaan di wilayah Kecamatan Singkawang Barat sebanyak 248 lembar.

Gambar 6.
Banyaknya Industri Kecil/Menengah
di Kecamatan Singkawang Barat Tahun 2011



Tabel: 6.1.1

Banyaknya Industri Kecil/ Menengah
Di Kecamatan Singkawang Barat Tahun 2011

No	Bidang Usaha/ Produk	Jumlah Perusahaan
(1)	(2)	(3)
1.	Manisan buah	7
2.	Kecap	7
3.	Roti	15
4.	Tahu	5
5.	Terasi	1
6.	Cuka Makan	5
7.	Kerupuk	3
8.	Kopi	6
9.	Minuman/sirup	3
10.	Mie	12
11.	Tauco*)	1
12.	Sambal*)	1
Jumlah		66

*) : Data 2010

Sumber : Dinas Perindustrian, Perdagangan, Koperasi dan UKM
Kota Singkawang

Tabel: 6.1.2
 Banyaknya Industri Kecil/ Menengah Non Makanan
 di Kecamatan Singkawang Barat Tahun 2011

No	Bidang Usaha/ Produk	Jumlah Perusahaan
(1)	(2)	(3)
1.	Makanan unggas	1
2.	Es balok	11
3.	Pakaian jadi	14
4.	Obras	3
5.	Photo Stodio*)	4
6.	Percetakan	13
7.	Photo copy*)	10
8.	Kerajinan emas	34
9.	Kerajinan dari kayu	3
10.	Furniture dari kayu	13
11.	Kerajinan pande besi	6
12.	Alat dari aluminium	5
13.	Bengkel las	3
14.	Vulkanisir ban	1
15.	Batu bata dari tanah liat	1
16.	Bahan bangunan	6
17.	Gigi Palsu	7
Jumlah		135

*) : Data 2010

Sumber : Dinas Perindustrian, Perdagangan, Koperasi dan UKM
 Kota Singkawang

Tabel: 6.1.3
 Jumlah Penerbitan Tanda Daftar Perusahaan
 Di Kecamatan Singkawang Barat Tahun 2011

No	Jenis Badan Usaha	Jumlah TDP yang Dikeluarkan	
		2010	2011
(1)	(2)	(3)	(4)
1	PT	9	36
2	Koperasi	1	2
3	CV	31	33
4	FA	-	-
5	FO	109	177
6	Badan Usaha Lainnya	-	-
Jumlah		150	248

Sumber : Dinas Perindustrian, Perdagangan, Koperasi dan UKM
 Kota Singkawang

BAB 7
PERDAGANGAN

<http://singkawangko.bps.go.id>

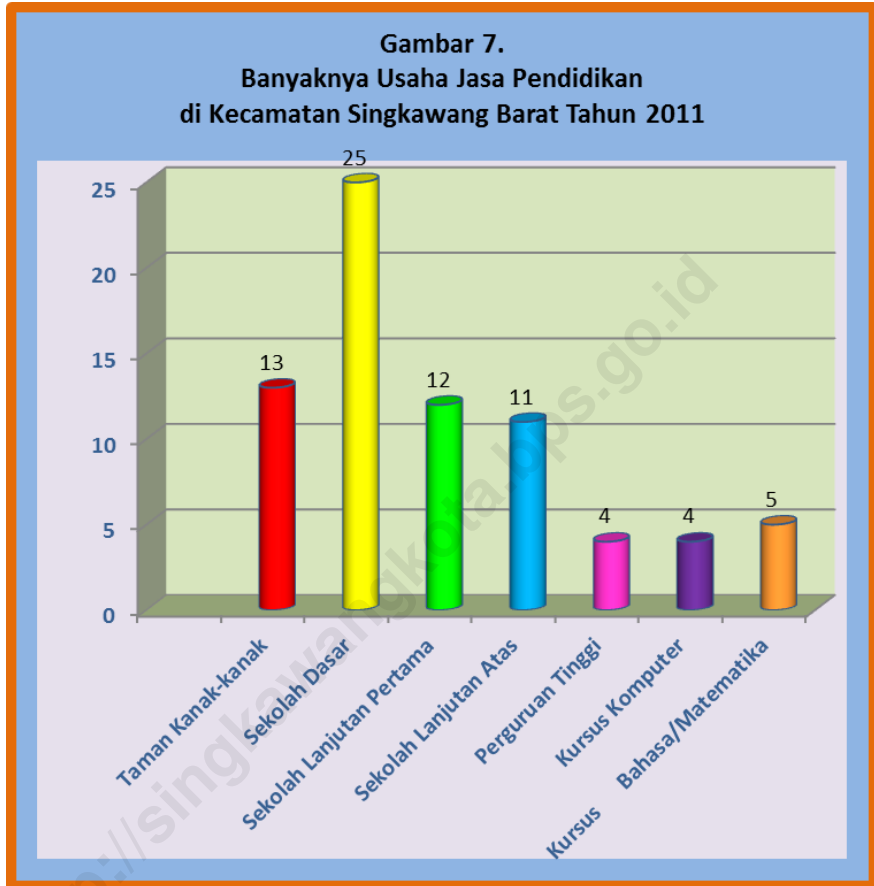
1. Perdagangan

Pada tahun 2010 di Kecamatan Singkawang Barat banyaknya pedagang sektor formal dan informal ada sebanyak 292, tentunya jumlah tersebut adalah pedagang di luar pasar alianyang dan diluar pasar beringin. Tercatat ada 41 pedagang pakaian yang tersebar di sekitar Jl. Pasar Turi, berikutnya pedagang buah ada sebanyak 32 pedagang. Selain itu masih banyak pedagang lain yang jumlahnya lumayan banyak diantaranya ada 30 pedagang sayuran, 30 pedagang minuman, 13 pedagang daging babi dan 15 pedagang ikan basah. Sebagian besar pedagang tersebut berada di Kelurahan Pasiran dan Kelurahan Melayu sehingga dapat dikatakan bahwa Kelurahan Pasiran dan Kelurahan Melayu merupakan sentra perdagangan di Kecamatan Singkawang Barat.

Sedangkan Surat Izin Usaha Perdagangan (SIUP) yang dikeluarkan pada tahun 2011 sebanyak 217 lembar , dan sebagian besar untuk jenis usaha perdagangan kecil sebanyak 175 lembar.

2. Usaha Jasa Pendidikan

Di Kecamatan Singkawang Barat banyak terdapat usaha yang bergerak di bidang pendidikan mulai dari TK sampai Perguruan Tinggi. Kursus-kursus seperti komputer dan bahasa serta matematika banyak juga berdiri di wilayah Kecamatan Singkawang Barat. Dilihat dari persebarannya maka Kelurahan Pasiran memiliki jumlah usaha pendidikan terbanyak yaitu 56 usaha. Lebih Jelasnya lihat Tabel 7.2.1.



Tabel : 7.1.1
 Banyaknya Usaha Pedagang Kecil Menengah
 Sektor Formal dan Informal
 di Kecamatan Singkawang Barat Tahun 2010

Jenis Usaha	Jumlah
(1)	(2)
1. Mainan Anak/Aksesoris	4
2. Kaset Dvd	4
3. Pakaian	41
4. Sepatu Sandal	15
5. Sembako	6
6. Kelontong	1
7. Sayuran	30
8. Buah	32
9. Daging Babi	13
10. Ikan Basah	15
11. Ikan Asin	1
12. Kelapa Parut	2
13. Makanan Ringan	4
14. Bakmi/Bakso/Mie Tiau	10
15. Nasi	21
16. Bubur Nasi	6

Lanjutan Tabel : 7.1.1

Jenis Usaha	Jumlah
(1)	(2)
17. Gulai/Soto/Sate	3
18. Kue	11
19. Ayam Goreng	2
20. Minuman	30
21. Salon	1
22. Ponsel	1
23. Jamu	1
24. Obat	2
25. Warkop	7
26. Keranjang Dan Tikar	1
27. Travel	1
27. Gigi Palsu	7
28. Photo Copy	10
29. Percetakan	6
30. Photo Stodio	4
Total	292

Sumber : Dinas Perindustrian Perdagangan Koperasi dan UKM

Tabel: 7.1.2
 Jumlah Penerbitan Surat Izin Usaha Perdagangan (SIUP)
 Di Kecamatan Singkawang Barat Tahun 2011

No	Jenis usaha	Jumlah SIUP yang Dikeluarkan	
		2010	2011
(1)	(2)	(3)	(4)
1	Perdagangan Besar	3	6
2	Perdagangan Menengah	27	36
3	Perdagangan Kecil	114	175
Jumlah		144	217

Sumber : Dinas Perindustrian, Perdagangan, Koperasi dan UKM
 Kota Singkawang

Tabel: 7.1.3
 Jumlah Surat Izin Usaha Perdagangan (SIUP) Yang Terbit
 Di Kecamatan Singkawang Barat Sampai Dengan Akhir 2011

No	Jenis usaha	Total SIUP yang Dikeluarkan Sampai Dengan 2011
(1)	(2)	(3)
1	Perdagangan Besar	55
2	Perdagangan Menengah	360
3	Perdagangan Kecil	1.670
Jumlah		2.085

Sumber : Dinas Perindustrian, Perdagangan, Koperasi dan UKM
 Kota Singkawang

Tabel : 7.2.1
 Banyaknya Usaha Jasa Pendidikan menurut Jenisnya
 di Kecamatan Singkawang Barat Tahun 2011

Jenis Jasa Pendidikan	Pasiran	Melayu	Tengah	Kuala	Jumlah
(1)	(2)	(3)	(4)	(5)	(6)
01. Taman Kanak-kanak	9	3	1	-	13
02. Sekolah Dasar	18	3	2	2	25
03. Sekolah Lanjutan Pertama	10	2	-	-	12
04. Sekolah Lanjutan Atas	9	2	-	-	11
05. Perguruan Tinggi	4	-	-	-	4
06. Kursus Komputer*)	2	2	-	-	4
07. Kursus Bahasa/Matematika*)	4	1	-	-	5
Total	56	13	3	2	74

*) : Data 2010

Sumber : Dinas Pendidikan Kota Singkawang dan BPS Kota Singkawang

BAB 8
TRANSPORTASI DAN KOMUNIKASI

<http://singkawangko.bps.go.id>

1. Sarana/ Prasarana Transportasi

Jalan merupakan suatu sarana / prasarana yang sangat vital bagi perkembangan ekonomi dan transportasi suatu daerah, semakin baik dan banyak jalan maka semakin lancar dan berkembang perekonomian di daerah tersebut. Kondisi jalan di Kecamatan Singkawang Barat lebih baik daripada Kecamatan lainnya dimana seluruh jalan sudah diaspal yang menyebabkan fasilitas transportasi seperti becak, ojek, dan kendaraan roda-4 dapat dengan mudah melalui setiap jalan di Kecamatan Singkawang Barat.

2. Sarana/ Prasarana Komunikasi

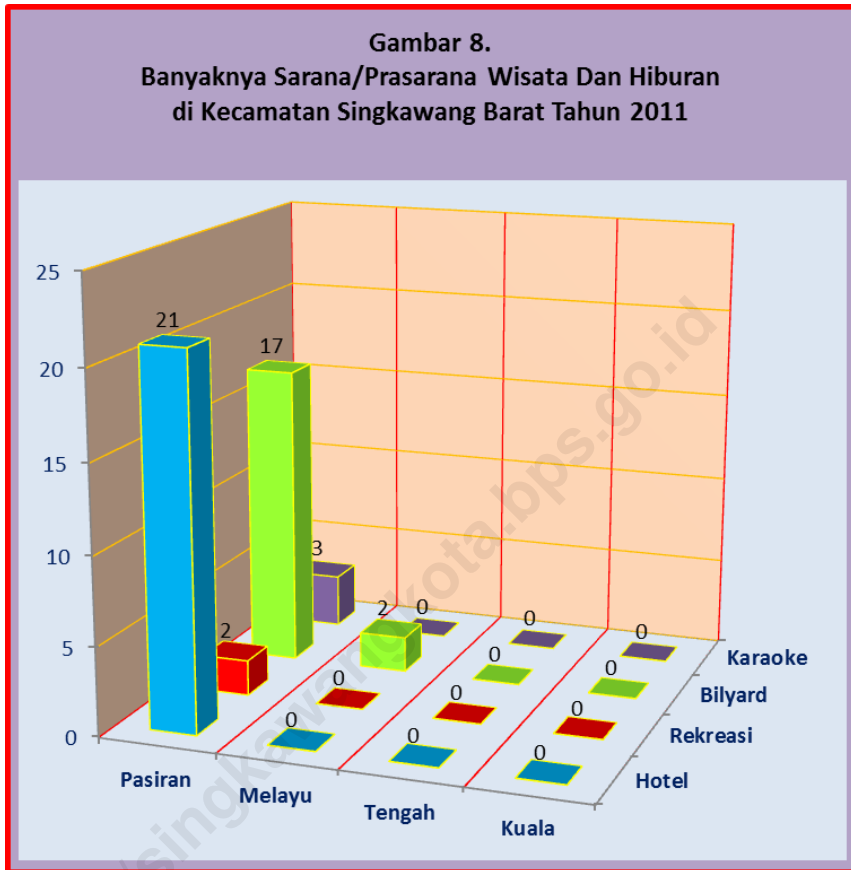
Pada tahun 2011 di Kecamatan Singkawang Barat sarana / prasarana lebih lengkap dibanding dengan Kecamatan- Kecamatan lain di Kota Singkawang. Hal ini disebabkan karena Kecamatan Singkawang Barat merupakan pusat Kota Singkawang,

sehingga banyak sarana penunjang baik sarana/prasarana pos dan telepon maupun wisata dan hiburan. Saat sekarang ini masyarakat Kecamatan Singkawang Barat juga sangat mudah dalam mengakses internet dikarenakan banyak sekali usaha warnet yang tersebar di wilayah Kecamatan Singkawang Barat. Berdasarkan data dari Dinas Perhubungan, Komunikasi, dan Informatika Kota Singkawang tercatat ada sebanyak 55 warnet yang sebagian besar ada di Kelurahan Pasiran.

3. Sarana Penginapan/Hotel dan Wisata

Di Kota Singkawang sebagian besar hotel berada di Kecamatan Singkawang Barat sebagai pusat Kota. Lebih jelasnya lihat tabel 8.5.1. Dalam bab ini juga disajikan informasi mengenai tarip menginap, jumlah kamar dan tempat tidur yang tersedia di hotel. Lihat Tabel 8.5.2.

Gambar 8.
Banyaknya Sarana/Prasarana Wisata Dan Hiburan
di Kecamatan Singkawang Barat Tahun 2011



Tabel : 8.1.1
Kondisi Sebagian Besar Permukaan Jalan
di Kecamatan Singkawang Barat Tahun 2011

Kelurahan	Aspal	Diperkeras	Tanah
(1)	(2)	(3)	(4)
01. Pasiran	v	-	-
02. Melayu	v	-	-
03. Kuala	v	-	-
04. Tengah	v	-	-

Tabel : 8.1.2
 Fasilitas Angkutan Umum Yang Dapat Digunakan Penduduk
 Di Kecamatan Singkawang Barat Tahun 2011

Kelurahan	Becak	Sepeda Motor (ojek)	Kendaraan Roda-4
(1)	(2)	(3)	(4)
01. Pasiran	v	v	v
02. Melayu	v	v	-
03. Tengah	v	v	-
04. Kuala	v	v	-

Sumber : Masing-masing Kelurahan

Tabel : 8.2.1
 Banyaknya Sarana/Prasarana Pos & Telepon Di Kecamatan
 Singkawang Barat Tahun 2011

Jenis Sarana	Pasiran	Melayu	Tengah	Kuala	Jumlah
(1)	(2)	(3)	(4)	(5)	(6)
01. Kantor Pos	-	-	-	-	-
02. Kantor Telekomunikasi	1	-	-	-	1
03. Wartel/Kois Phone	-	-	-	-	-
04. Warnet	41	10	2	2	55
05. Radio Swasta	2	1	-	-	3

Sumber : Masing-masing Kelurahan

Tabel : 8.2.2

Data Jumlah Warnet di Kecamatan Singkawang Barat Tahun 2010

Nama Warnet	Alamat	Clibut (User)
(1)	(2)	(3)
1. Komtek I	Jl. Diponegoro 17 B	18
2. CAP Cyber	Jl. Diponegoro 9	30
3. Cyber X	Jl. P. Diponegoro 70	40
4. Horas Jaya	Jl. P. Diponegoro	8
5. Mobile +	Jl. P. Diponegoro	30
6. Awa	Jl. P. Diponegoro	30
7. Access Cyber	Jl. P. Diponegoro 103	13
8. Alien 2	Jl. P. Diponegoro 07	10
9. Jack Cyber	Jl. P. Diponegoro 33 D	14
10. Steven Cyber	Jl. P. Diponegoro 33 B	13
11. Legion Extreme	Jl. P. Diponegoro 34	14
12. I-Net	Jl. Alianyang 18 A	10
13. SR Cyber	Jl. Alianyang (dpm Pemkot)	12
14. The One	Jl. Alianyang 27	20
15. The Best Cyber	Jl. Alianyang 17 A	14
16. Bobo Cyber	Jl. Alianyang 63 A	8
17. XB Online	Jl. Alianyang 63 C	19
18. TMB Cyber	Jl. Nyiur (Ruko Baru)	0

Lanjutan 1 Tabel : 8.2.2

Nama Warnet	Alamat	Clibut (User)
(1)	(2)	(3)
19. Cyber Land	Jl. Aliyang 71	22
20. Tokiwa Cyber	Jl. Nyiur	15
21. King Cyber	Jl. Aliyang 26	15
22. Borneo Net	Jl. Aliyang 75 B	61
23. Happy Cyber	Jl. Aliyang 60 C	10
24. D&B Cyber	Jl. Aliyang17	7
25. 234 Cyber	Jl. Aliyang 9	19
26. Golden	Jl. Yos Sudarso 24	20
27. Cyber Online	Jl. Yos Sudarso 46	30
28. Jingga 3D Cyber	Jl. Yos Sudarso 100	14
29. Grace Cyber	Jl. Yos Sudarso 145	19
30. Smart Cyber	Jl. Aliyang 123	39
31. Orange Cyber	Jl. SM. Syafiudin 20	15
32. Harvest Net	Jl. SM. Syafiudin 31 E	10
33. Spider Cyber	Jl. SM. Syafiudin 12 A	20
34. Donat Qentank	Jl. SM. Syafiudin 51 E	10
35. Genesis Cyber	Jl. P. Diponegoro	9
36. Smile Net	Jl. SM. Syafiudin 56 A	34
37. 20 @ M	Jl. SM. Syafiudin 30	4

Lanjutan 2 Tabel : 8.2.2

Nama Warnet	Alamat	Clibut (User)
(1)	(2)	(3)
38. Mitra Cyber	Jl. GS. Lalanang 38	40
39. RJC Cyber	Jl. GM. Situt 38	16
40. Smart Cyber 2	Jl. GM. Situt 59	20
41. Lai's. Com	Jl. GM. Situt 16	9
42. Cyber Tri Coin	Jl. GM. Situt 04	20
43. Planet Cyber	Jl. GM. Situt 24	16
44. War @net	Jl. GM. Situt	32
45. Victoria Cyber	Jl. Pulau Belitung 76 D	20
46. Alien Cyber 3	Jl. GM. Situt	10
47. Komtek 2	Jl. Hermasyah 96	50
48. New Cyber	Jl. Hermasyah 95	12
49. Red Star Cyber	Jl. Kridasana 47	11
50. Star Cyber Zone	Jl. Kridasana 66	9
51. 3 Speedy	Jl. Kridasana (dpn Dishub)	16
52. Angk@ Net	Jl. Pelita 38	11
53. Xtreme Net	Jl. Kridasana(dpn masjid)	14
54. Asia Net	Jl. Siradh Sood	12
55. Palupi Net	Jl. Merdeka (Ruko baru)	19

Sumber : Dinas Perhubungan, Komunikasi dan Informatika

Tabel : 8.3.1
 Banyaknya Sarana/Prasarana Wisata dan Hiburan
 Di Kecamatan Singkawang Barat Tahun 2011

Kelurahan	Hotel/ Penginapan	Tempat Rekreasi	Tempat Bilyard	Karaoke
(1)	(2)	(3)	(4)	(5)
01. Pasiran	21	2*	17*	3*
02. Melayu	-	-	2*	-
03. Tengah	-	-	-	-
04. Kuala	-	-	-	-
Tahun 2011	21	2	19	3
Tahun 2010	21	2	19	3
Tahun 2009	19	1	28	3

*) : Data Tahun 2010

Sumber : Masing-masing Kelurahan

Tabel : 8.3.2
Nama dan Alamat Hotel/Penginapan
di Kecamatan Singkawang Barat Tahun 2011

Nama Hotel/Penginapan	Alamat	Telepon
(1)	(2)	(3)
1. Hotel Mahkota	Jl. P. Diponegoro No. 1 Singkawang	631244
2. Hotel Paseban	Jl. Ismail Tahir No.41 Pasiran	631449
3. Hotel Sangkubana	Jl. Gunung Kerinci No. 9 Pasiran	631991
4. Sinar Khatulistiwa	Jl. Selamat Karman No. 17 Singkawang	631697
5. Hotel Khatulistiwa	Jl. P. Diponegoro No. 25 Singkawang	631816
6. Century Hotel	Jl. P. Diponegoro No.59 Singkawang	632047
7. Hotel Mitra Tanjung	Jl. Yohana Godang No.21 Singkawang	634983
8. Wisma Alam Indah	Jl. A. Yani No. 37 Singkawang	631033
9. Hotel Watampone	Jl. G.M. Situt (Bhakti) No.61 Singkawang	632252
10. Hotel Restu	Jl. Stasiun No.77 Pasiran	636904

Sumber : BPS Kota Singkawang

Lanjutan Tabel : 8.3.2

Nama Hotel/Penginapan	Alamat	Telepon
(1)	(2)	(3)
11. Hotel Kalbar	Jl. Kepol Mahmud No.1 Singkawang	631460
12. Putra Kalbar 1	Jl. P. Diponegoro No.32 Singkawang	631430
13. Putra Kalbar 3	Jl. P. Diponegoro No.27 Singkawang	631551
14. Losmen Singkawang	Jl. Kepol Mahmud No.1 Singkawang	-
15. Hotel Prapatan	Jl. Sejahtera No. 1 Singkawang	636888
16. Villa Bukit Mas	Jl. A.Yani Gg.Batu Emas,Pasiran	3335666
17. Penginapan Jaya Wijaya	Jl.Stasiun No. 76 Singkawang	634983
18. Hotel Sentosa	Jl. Kom Yos Sudarso No 27, Kel. Tengah	639131
19. Sahabat Baru	Jl. Pasar Turi Dalam, Pasiran	4643035
20. Hotel Dangau Resort Singkawang	Jl. A. Yani, Pasiran, Singkawang Barat	637111
21. SunStar Hotel	Jl. Diponegoro No. 8	633840

Sumber : BPS Kota Singkawang

Tabel : 8.3.4
 Jumlah Kamar, Tempat Tidur dan Tarif Kamar Hotel dan Penginapan
 di Kecamatan Singkawang Barat Tahun 2011

Nama Hotel/Penginapan	Jumlah		Tarif Kamar Standar (Rp.)	
	Kamar	Tempat Tidur	Min.	Max.
(1)	(2)	(3)	(4)	(5)
1. Hotel Mahkota	37	47	499,000	799,000
2. Hotel Paseban	37	66	124,000	154,000
3. Hotel Sankubana	8	11	80,000	110,000
4. Sinar Khatulistiwa	26	50	70,000	160,000
5. Hotel Khatulistiwa	55	98	120,000	325,000
6. Century Hotel	19	32	60,000	150,000
7. Hotel Mitra Tanjung	54	54	75,000	150,000
8. Wisma Alam Indah	25	25	70,000	75,000
9. Hotel Watampone	20	20	40,000	70,000
10. Hotel Restu	34	52	110,000	160,000
11. Hotel Kalbar	53	97	50,000	175,000
12. Putra Kalbar 1	25	37	65,000	100,000

Sumber : BPS Kota Singkawang

Lanjutan Tabel :8.3.4

Nama Hotel/Penginapan	Jumlah		Tarif Kamar Standar (Rp.)	
	Kamar	Tempat Tidur	Min.	Max.
(1)	(2)	(3)	(4)	(5)
13. Putra Kalbar 3	13	16	65,000	100,000
14. Losmen Singkawang	13	14	30,000	40,000
15. Hotel Prapatan	36	52	165,000	220,000
16. Villa Bukit Mas	18	17	370,000	600,000
17. Penginapan Jaya Wijaya	27	27	30,000	50,000
18. Hotel Sentosa	57	71	183,000	369,000
19. Sahabat Baru	51	58	85,000	105,000
20. Hotel Dangau Resort Singkawang	49	24	340,000	425,000
21. SunStar Hotel	27	42	150,000	300,000

Sumber : BPS Kota Singkawang

BAB 9
KEUANGAN

<http://singkawangkotabps.go.id>

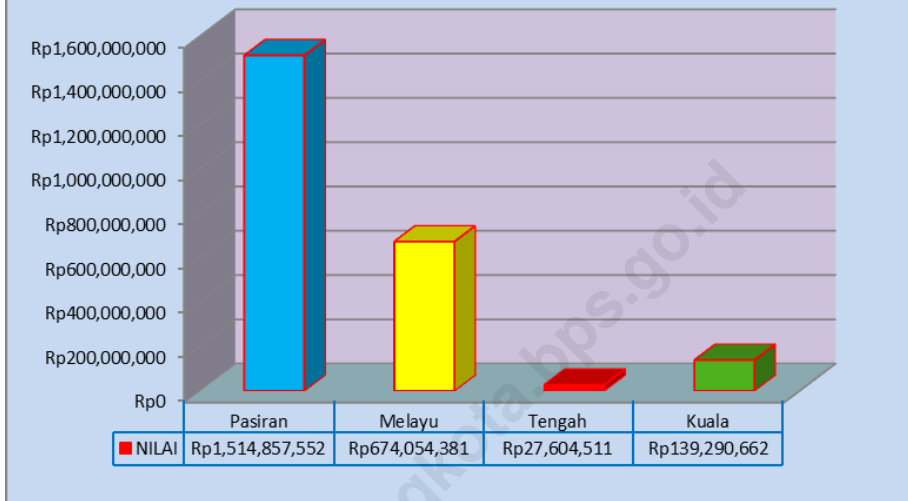
1. Lembaga Keuangan

Lembaga Keuangan di Singkawang Barat Pada tahun 2011 berkonsentrasi di Kelurahan Pasiran dan Melayu, sedangkan di Kuala dan Tengah tidak ada. KUD berjumlah 2 buah (Pasiran 1 buah, melayu 1 buah), Bank 9 buah (Pasiran 4 buah, melayu 5 buah) dan KPN 12 buah.

2. Realisasi Besarnya Nilai SPPT

Pada tahun 2011 banyaknya SPPT (Surat Pemberitahuan Pajak Terutang) di Kecamatan Singkawang Barat berjumlah 13.601 lembar. Jumlah terbanyak yaitu Kelurahan Pasiran 8.297 lembar dengan nilai Rp 1.514.857.552,00 sedangkan Kelurahan Melayu sebanyak 2.981 lembar senilai Rp. 674.054.381,00 Kelurahan Tengah Sebanyak 359 lembar senilai Rp. 27.604.511,00 dan Kelurahan Kuala jumlah SPPTnya sebanyak 1.964 lembar dengan nilai Rp. 139.290.662,00.

Gambar 9.
Besarnya Nilai SPPT Setiap Kelurahan
Di Kecamatan Singkawang Barat Tahun 2011



Tabel : 9.1.1
 Banyaknya Badan Usaha Lembaga Keuangan
 di Kecamatan Singkawang Barat Tahun 2011

Kelurahan	K U D	Bank	KPN	Pegadaian
(1)	(2)	(3)	(4)	(5)
01. Pasiran	1	4	12	1
02. Melayu	1	5	-	-
03. Kuala	-	-	-	-
04. Tengah	-	-	-	-
Total	2	9	12	1

Sumber : Masing-masing Kelurahan

Tabel : 9.1.2
Banyaknya Koperasi Yang Berbadan Hukum Menurut Jenisnya
Di Kecamatan Singkawang Barat Tahun 2011

Jenis Koperasi	Jumlah
(1)	(2)
1. KUD	2
2. Non KUD	35
3. KPN	12
4. KOPERASI TANI	1
5. KOPERASI KARYAWAN	8
6. KOPERASI TNI/POLISI	1
Total	59

Sumber : Dinas Perindustrian Perdagangan Koperasi dan UKM

Tabel : 9.1.3
 Jumlah Surat Pemberitahuan Pajak Terutang (SPPT) dan Nilainya
 di Kecamatan Singkawang Barat Tahun 2011

Kelurahan	SPPT (lembar)	Nilai (Rp)
(1)	(2)	(3)
01. Pasiran	8.297	1.514.857.552
02. Melayu	2.981	674.054.381
03. Tengah	359	27.604.511
04. Kuala	1.964	139.290.662
Total	13.601	2.355.807.106

Sumber: Kantor Pelayanan Pajak Pratama Kota Singkawang

DATA

MENCERDASKAN BANGSA



**BADAN PUSAT STATISTIK
KOTA SINGKAWANG**

Jl. Ahmad Yani no.75 Singkawang 79123
Telp. 0562 - 637678 Fax. 0562 - 631334
email: bps6172@bps.go.id