

2021



KECAMATAN TOMOHON SELATAN DALAM ANGKA

TOMOHON SELATAN SUBDISTRICT IN FIGURES



**BADAN PUSAT STATISTIK
KOTA TOMOHON**

2021



KECAMATAN TOMOHON SELATAN DALAM ANGKA

TOMOHON SELATAN SUBDISTRICT IN FIGURES



**BADAN PUSAT STATISTIK
KOTA TOMOHON**

Kecamatan Tomohon Selatan Dalam Angka

Tomohon Selatan Subdistrict in Figures 2021

No. Publikasi/Publication Number: 71730.2105

Katalog/Catalog: 1102001.7173010

Ukuran Buku/Book Size: 14,8 cm x 21 cm

Jumlah Halaman/Number of Pages: xviii + 83 halaman /pages

Naskah/Manuscript:

KSK Tomohon Selatan

Gambar Kover oleh/Cover Designed by:

Badan Pusat Statistik Kota Tomohon

BPS-Statistics of Tomohon Municipality

Ilustrasi Kover/Cover Illustration:

Kantor BPS Kota Tomohon/*BPS-Statistics of Tomohon Municipality Office*

Diterbitkan oleh/Published by:

© BPS Kota Tomohon/*BPS-Statistics of Tomohon Municipality*

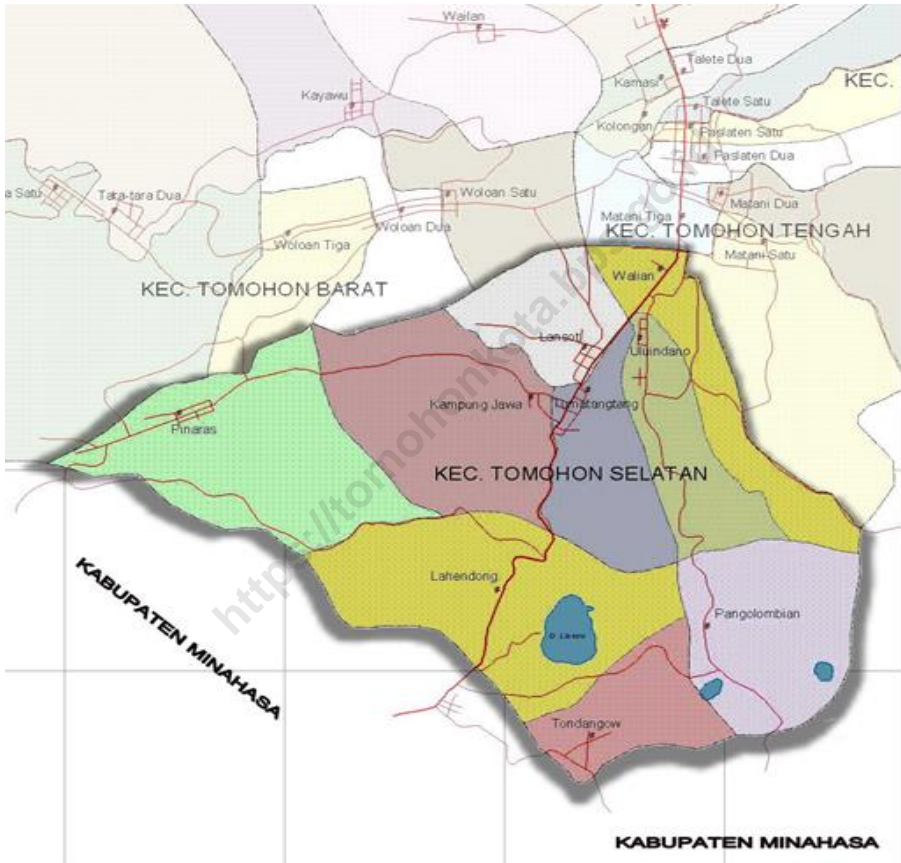
Dicetak oleh/Printed by:

BPS Kota Tomohon/*BPS-Statistics of Tomohon Municipality*

Dilarang mengumumkan, mendistribusikan, mengkomunikasikan, dan/atau menggandakan sebagian atau seluruh isi buku ini untuk tujuan komersial tanpa izin tertulis dari Badan Pusat Statistik

Prohibited to announce, distribute, communicate, and/or copy part or all of this book for commercial purpose without permission from BPS-Statistics Indonesia

PETA WILAYAH KECAMATAN TOMOHON SELATAN
MAP OF TOMOHON SELATAN SUBDISTRICT



<https://tomohonkota.bps.go.id>

Sengaja dikosongkan



KATA PENGANTAR

Kecamatan Tomohon Selatan Dalam Angka 2021 merupakan publikasi tahunan yang diterbitkan oleh BPS Kota Tomohon. Publikasi ini dapat terwujud berkat kerja sama dan bantuan dari berbagai pihak baik instansi pemerintah maupun swasta. Kepada semua pihak yang telah memberikan bantuan disampaikan penghargaan dan terima kasih yang sebesar-besarnya.

Walaupun publikasi ini telah disiapkan sebaik-baiknya, namun disadari masih ada kekurangan dan kesalahan yang terjadi. Untuk perbaikan publikasi ini, tanggapan dan saran yang bersifat konstruktif dari para pemakai sangat diharapkan.

Disadari bahwa publikasi ini belum sepenuhnya memenuhi harapan pihak pemakai data khususnya para perencana, namun diharapkan dapat membantu melengkapi penyusunan rencana pembangunan di Kecamatan Tomohon Selatan, Kota Tomohon.

Tomohon, September 2021
KSK Tomohon Selatan

Susana Rumangkang, SE.



PREFACE

Tomohon Selatan Subdistrict in Figures 2021 an annual publication written by BPS Tomohon Municipality. This comprehensive publication has been made possible with the assistance and contribution from several governmental institutions and private organizations. To all parties who have been involved in the preparation of this publication, I would like to express my sincerest appreciation and gratitude.

Comments and constructive suggestions for the improvement of this publication are always welcome.

Honestly, this publication has not perfect yet and has not filled the user's hope, especially for the planners yet, but hopely it can help to equip compilation of development planning in this new regency.

Tomohon, September 2021

KSK Tomohon Selatan

Susana Rumangkang, SE.

DAFTAR ISI/CONTENTS

	halaman page
Peta Wilayah Kecamatan Tomohon Selatan	iv
<i>Map Of Tomohon Selatan Subdistrict</i>	iv
Kata Pengantar	vi
<i>Preface</i>	vii
Daftar Isi/ <i>Contents</i>	viii
Daftar Tabel/ <i>List Of Tables</i>	x
Daftar Gambar/ <i>List Of Figures</i>	xvii
Penjelasan Umum/ <i>Explanatory Notes</i>	xx
1 Geografi dan Iklim	xxi
<i>Geography and Climate</i>	xxi
1.1 Geografi/ <i>Geography</i>	6
2 Pemerintahan	20
<i>Government</i>	20
2.1 Wilayah Administratif/ <i>Administrative Area</i>	23
2.2 Pegawai Negeri Sipil/ <i>Civil Servants</i>	15
3 Kependudukan dan Ketenagakerjaan.....	25
<i>Population and Employment</i>	25
3.1 Kependudukan/ <i>Population</i>	27
3.2 Ketenagakerjaan/ <i>Employment</i>	30
4 Sosial.....	31
<i>Social</i>	31
4.1 Pendidikan/ <i>Education</i>	33
4.2 Kesehatan/ <i>Health</i>	44
4.3 Agama/ <i>Religion</i>	50
5 Pertanian	54
<i>Agriculture</i>	54

5.1	Tanaman Pangan/ <i>Food Crops</i>	55
5.2	Luas Panen.....	56
6	Industri.....	58
	<i>Industry</i>	58
6.1	Industri/ <i>Industry</i>	58
6.2	Energi/ <i>Energy</i>	600
7	Perdagangan	656
	<i>Trade</i>	656
8	Pariwisata.....	69
	<i>Tourism</i>	69
8.1	Pariwisata/ <i>Tourism</i>	69
9	Transportasi dan Komunikasi.....	733
	<i>Transportation and Communication</i>	733
10	Keuangan Daerah dan Harga	80
	<i>Local Finance and Price</i>	80
10.1	Harga/ <i>Price</i>	810

DAFTAR TABEL/*LIST OF TABLES*

halaman
page

1	GEOGRAFI DAN IKLIM/<i>GEOGRAPHY AND CLIMATE</i>	
1.1	GEOGRAFI/<i>GEOGRAPHY</i>	
1.1.1	Luas Wilayah Menurut Kelurahan di Kecamatan Tomohon Selatan, 2020/ <i>Total Area by Village in Tomohon Selatan Subdistrict, 2020</i>	6
1.1.2	Kepadatan Penduduk Menurut Kelurahan di Kecamatan Tomohon Selatan, 2020 / <i>Population Density by Villages in Tomohon Selatan Subdistrict, 2020</i>	7
1.1.3	Tinggi Wilayah di Atas Permukaan Laut (DPL) Menurut Kelurahan di Kecamatan Tomohon Selatan, 2020/ <i>Height Above Mean Kampung Jawa Level (AMSL) by Village in Tomohon Selatan Subdistrict, 2020</i>	8
1.1.4	Jarak ke Ibukota Kecamatan dan Ibukota Kabupaten Menurut Kelurahan di Kecamatan Tomohon Selatan, 2018/ <i>Distance to Subdistrict Capital and Regency Capital by Village in Tomohon Selatan Subdistrict, 2020</i>	9
1.1.5	Indeks Kesulitan Geografis (IKG) dan Rasio IKG Menurut Kelurahan di Kecamatan Tomohon Selatan, 2019/ <i>Geographic Difficulty Index and Ratio of Geographic Difficulty Index by Villages in Tomohon Selatan Subdistrict, 2019</i>	10
1.1.6	Banyaknya Kejadian Bencana Alam Menurut Desa/Kelurahan dan Jenis Bencana Alam di Kecamatan Tomohon Selatan, 2020/ <i>Number of Natural Disasters by Village and Types of Natural Disasters in Tomohon Selatan Subdistrict, 2020</i>	11
1.1.7	Banyaknya Korban Jiwa Akibat Bencana Alam Menurut Desa/Kelurahan dan Jenis Bencana Alam di Kecamatan Tomohon Selatan, 2020/ <i>Number of Deaths Due to Natural Disasters by</i>	

	<i>Village and Types of Natural Disasters in Tomohon Selatan Subdistrict, 2020</i>	14
1.1.8	Keberadaan Fasilitas/Upaya Antisipasi/Mitigasi Bencana Alam Menurut Desa/Kelurahan di Kecamatan Tomohon Selatan, 2020/ <i>Existence of Facilities/Efforts for Anticipation/Mitigation of Natural Disasters by Village in Tomohon Selatan Subdistrict,2020</i>	17
1.1.9	Banyaknya Embung Desa Menurut Desa/Kelurahan diKecamatan Tomohon Selatan, 2019 dan 2020/ <i>Number of Village Embungs by Village in Tomohon Selatan Subdistrict, 2019 and 2020</i>	19
2	PEMERINTAHAN/GOVERNMENT	
2.1	WILAYAH ADMINISTRATIF/ADMINISTRATIVE AREA	
2.1.1	Jumlah Satuan Lingkungan Setempat (SLS) menurut Kelurahan/Kelurahan di Kecamatan Tomohon Selatan, 2018/ <i>Number of Subvillages by Village in Tomohon Selatan Subdistrict, 2020</i>	23
2.2	PEGAWAI NEGERI SIPIL/CIVIL SERVANTS	
2.2.1	Jumlah Pegawai Negeri Sipil Daerah Menurut Dinas/Instansi Pemerintah dan Jenis Kelamin di Kantor Kecamatan Tomohon Selatan, 2020/ <i>Number of Civil Servants by Institution/Office and Sex in Tomohon Selatan Subdistrict Office, 2020</i>	24
3	KEPENDUDUKAN DAN KETENAGAKERJAAN/POPULATION AND EMPLOYMENT	
3.1	KEPENDUDUKAN/POPULATION	
3.1.1	Jumlah Penduduk Menurut Kelurahan di Kecamatan Tomohon Selatan, 2018, 2019, dan 2020/ <i>Population by Village in Tomohon Selatan Subdistrict, 2018, 2019, and 2020</i>	27
3.1.2	Jumlah Penduduk dan Rasio Jenis Kelamin Menurut Kelurahan di Kecamatan Tomohon Selatan, 2020/ <i>Population and Sex Ratio by Village in Tomohon Selatan Subdistrict, 2020</i>	28
3.1.3	Penduduk Menurut Kelompok Umur dan Jenis Kelamin di Kecamatan Tomohon Selatan, 2020/ <i>Population By Age Group and Sex in Tomohon Selatan Subdistrict, 2020</i>	29

3.2 KETENAGAKERJAAN/EMPLOYMENT

3.2.1 Jumlah Penduduk Bekerja Menurut Kelurahan dan Jenis Mata Pencaharian Utama di Kecamatan Tomohon Selatan, 2020/*Number of Workers by Village and Main Livelihood in Tomohon Selatan Subdistrict, 2020*..... 30

4 SOSIAL/ SOCIAL

4.1 PENDIDIKAN/EDUCATION

4.1.1 Jumlah PAUD dan TK Menurut Kelurahan di Kecamatan Tomohon Selatan, 2020/*Number of Early Childhood and Kindergarten School in Tomohon Selatan Subdistrict 2020*..... 33

4.1.2 Jumlah SD Negeri dan Swasta Menurut Kelurahan di Kecamatan Tomohon Selatan, 2020/*Number of Elementary School and Private in Tomohon Selatan Subdistrict, 2020*..... 34

4.1.3 Banyaknya Madrasah Ibtidaiyah (MI) Menurut Desa/Kelurahan di Kecamatan Tomohon Selatan, 2020/*Number of Madrasah Ibtidaiyah (MI) by Village in Tomohon Selatan Subdistrict, 2020* 35

4.1.4 Jumlah SMP/MTs Negeri dan Swasta Menurut Kelurahan di Kecamatan Tomohon Selatan, 2020/*Number of Junior High School and Private in Tomohon Selatan Subdistrict, 2020* 36

4.1.5 Banyaknya Madrasah Tsanawiyah (MTs) Menurut Desa/Kelurahan di Kecamatan Tomohon Selatan, 2020/*Number of Madrasah Tsanawiyah (MTs) by Village in Tomohon Selatan Subdistrict, 2020* .37

4.1.6 Jumlah SMA/MA Negeri dan Swasta Menurut Kelurahan di Kecamatan Tomohon Selatan, 2020/*Number of Junior High School and Private in Tomohon Selatan Subdistrict, 2020*..... 38

4.1.7 Banyaknya Madrasah Aliyah (MA) Menurut Desa/Kelurahan di Kecamatan Tomohon Selatan, 2020/*Number of Madrasah Aliyah (MA) by Village in Tomohon Selatan Subdistrict, 2020*..... 39

4.1.8 Banyaknya Sekolah Menengah Kejuruan (SMK) Menurut Desa/Kelurahan di Kecamatan Tomohon Selatan, 2020/*Number of Vocational High Schools (SMK) by Village in Tomohon Selatan Subdistrict,2020* 40

4.1.9	Banyaknya Akademi/Perguruan Tinggi Menurut Desa/Kelurahan di Kecamatan Tomohon Selatan, 2020/ <i>Number of Academies/ Universities by Village in Tomohon Selatan Subdistrict, 2020</i>	41
4.1.10	Kemudahan Untuk Mencapai Sarana Pendidikan Terdekat Bagi Desa/Kelurahan yang Tidak ada Sarana Pendidikan Menurut Desa/Kelurahan dan Jenjang Pendidikan di Kecamatan Tomohon Selatan, 2020/ <i>Ease of Reaching the Nearest Educational Facilities for Villages/Sub-Districts with No Educational Facilities by Village and Education Level in South Tomohon Sub-district, 2020</i>	42
4.2	KESEHATAN/HEALTH	
4.2.1	Jumlah Fasilitas Kesehatan Menurut Kelurahan di Kecamatan Tomohon Selatan, 2020 / <i>Number of Health Facilities by Villages in Tomohon Selatan Subdistrict, 2020</i>	44
4.2.2	Jumlah Tenaga Kesehatan Menurut Kelurahan di Kecamatan Tomohon Selatan, 2020 / <i>Number of Health Workers by Villages in Tomohon Selatan Subdistrict, 2020</i>	45
4.2.3	Jumlah Posyandu, Apotek, dan Toko Obat Menurut Kelurahan di Kecamatan Tomohon Selatan, 2020 / <i>Number of Health Facilities by Villages in Tomohon Selatan Subdistrict, 2020</i>	46
4.2.4	Banyaknya Sarana Kesehatan Menurut Desa/Kelurahan dan Jenis Sarana Kesehatan di Kecamatan Tomohon Selatan,2020/ <i>Number of Health Facilities by Village and Type of Health Facilities in Tomohon Selatan Subdistrict, 2020</i>	47
4.2.5	Banyaknya Warga Penderita Gizi Buruk Menurut Desa/Kelurahan di Kecamatan Tomohon Selatan, 2019 dan 2020/ <i>Number of Residents with Malnutrition by Village in Tomohon Selatan Subdistrict, 2019 and 2020</i>	49
4.3	AGAMA/RELIGION	
4.3.1	Keberadaan Penduduk Menurut Kelurahan dan Agama yang Dianut di Kecamatan Tomohon Selatan,2020/ <i>The Presence of the Population by villages and Religion in Tomohon Selatan Subdistrict, 2020</i>	50

4.3.2	Jumlah Tempat Ibadah Menurut Jenisnya di Kecamatan Tomohon Selatan, 2020/ <i>Numbers of Worship Facilities by Types in Tomohon Selatan Subdistrict, 2020</i>	51
4.3.3	Banyaknya Desa/Kelurahan Menurut Penggunaan Fasilitas Tempat Buang Air Besar Sebagian Besar Keluarga di Kecamatan Tomohon Selatan, 2018, 2019, dan 2020/ <i>Number of Villages/Kelurahan by Use Most Defecation Facilities Families in Tomohon Selatan Subdistrict, 2018, 2019, and 2020</i>	52
5	PERTANIAN/AGRICULTURE	
5.1	Luas Lahan Tegal/Kebun/Ladang/Huma dan lahan yang Sementara Tidak Diusahakan Menurut Kelurahan/Kelurahan di Kecamatan Tomohon Selatan (hektar), 2020/ <i>Area of Dry Field/Garden/Shifting Cultivation, Land and Temporarily Unused Land by Villages in Tomohon Selatan Subdistrict (hectare), 2020</i>	56
5.2	Luas Panen, Produksi dan Produktivitas Menurut komoditi, 2020/ <i>Harvested Area, Production and Productivity by commodity 2020</i>	57
6	INDUSTRI, PERTAMBANGAN, ENERGI, DAN KONSTRUKSI / INDUSTRY, MINING, ENERGY, AND CONSTRUCTION	
6.1	INDUSTRI/INDUSTRY	
6.1.1	Jumlah Industri Mikro Menurut Kelurahan dan Jenis Industri di Kecamatan Tomohon Selatan, 2020 / <i>Number Micro Industries by Village and Kind of Industry in Tomohon Selatan Subdistrict, 2020</i>	58
6.1.2	Jumlah Jasa Industri/Pertukangan Menurut Kelurahan dan Jenisnya di Kecamatan Tomohon Selatan, 2020 / <i>Number of Services Industry by Villages and Type of Services in Tomohon Selatan Subdistrict, 2020</i>	59
6.2	ENERGI/ENERGY	
6.2.1	Jumlah Rumah Tangga Menurut Kelurahan dan Sarana Penerangan di Kecamatan Tomohon Selatan di Kecamatan Tomohon Selatan, 2020 / <i>Number of Household by Villages and Lighting Tools in Tomohon Selatan Subdistrict, 2020</i>	60

6.2.2	Banyaknya Desa/Kelurahan Menurut Sumber Air Minum Sebagian Besar Keluarga di Kecamatan Tomohon Selatan, 2018, 2019, dan 2020/ <i>Number of Villages/Kelurahan by Source of Drinking Water Most Families in Tomohon Selatan Subdistrict, 2018, 2019, and 2020</i>	61
6.2.3	Banyaknya Desa/Kelurahan Menurut Keberadaan Penerangan Jalan Utama Desa/Kelurahan di Kecamatan Tomohon Selatan, 2018, 2019, dan 2020/ <i>Number of Villages/Kelurahan by Existence Lighting of the Village Main Street in Tomohon Selatan Subdistrict, 2018, 2019, and 2020</i>	62
6.2.4	Banyaknya Desa/Kelurahan Menurut Jenis Bahan Bakar untuk Memasak yang Digunakan Oleh Sebagian Besar Keluarga di Kecamatan Tomohon Selatan, 2018, 2019, dan 2020/ <i>Number of Villages/Kelurahan by Type of Fuel for Cooking Used by Most Families in Tomohon Selatan Subdistrict, 2018, 2019, and 2020</i>	63
7	PERDAGANGAN / TRADE	
7.1.1	Banyaknya Pasar, Toko, dan Warung/Kios Menurut Kelurahan di Kecamatan Tomohon Selatan, 2020 / <i>Number of Market, Store, and Stall by Villages in Tomohon Selatan Subdistrict, 2020</i>	66
8	PARIWISATA / TOURISM	
8.1	PARIWISATA / TOURISM	
8.1.1	Jumlah Hotel, Penginapan, dan Restoran/Rumah Makan Menurut Kelurahan di Kecamatan Tomohon Selatan, 2020 / <i>Number of Hotels, Motels, and Restaurant by Village in Tomohon Selatan Subdistrict, 2020</i>	69
8.1.2	Jumlah Objek Wisata Menurut Kelurahan dan Jenis Wisata di Kecamatan Tomohon Selatan, 2020 / <i>Number of Tourism Object by Village and Kind of Tourism Object in Tomohon Selatan Subdistrict, 2020</i>	70
8.1.3	Banyaknya Desa/Kelurahan yang Memiliki Kelompok Kegiatan Olahraga Menurut Jenis Olahraga dan Ketersediaan Fasilitas/Lapangan Olahraga di Kecamatan Tomohon Selatan, 2020.....	71

9	TRANSPORTASI DAN KOMUNIKASI / TRANSPORTATION AND COMMUNICATION	
9.1.1	Jumlah Jembatan Menurut Kelurahan dan Jenisnya di Kecamatan Tomohon Selatan, 2020 / <i>Number of Bridges by Villages and Type in Tomohon Selatan Subdistrict, 2020</i>	73
9.1.2	Jumlah Menara dan Operator Layanan Komunikasi Telepon Seluler Serta Kondisi Sinyal Telepon Seluler Menurut Desa/Kelurahan di Kecamatan Tomohon Selatan, 2020/ <i>Number of Towers and Cellular Telephone Communication Service Operators and Cellular Phone Signal Conditions by Village in Tomohon Selatan Subdistrict, 2020</i>	74
9.1.3	Sarana Transportasi Antar Desa/Kelurahan Menurut Desa/Kelurahan di Kecamatan Tomohon Selatan, 2020/ <i>Inter-Village Transportation Facilities by Village in Tomohon Selatan Subdistrict, 2020</i>	75
9.1.4	Kondisi Jalan Darat Antar Desa/Kelurahan Menurut Desa/Kelurahan di Kecamatan Tomohon Selatan, 2020/ <i>Road Conditions Between Villages/Villages by Village in Tomohon Selatan Subdistrict, 2020</i>	76
9.1.5	Keberadaan Kantor Pos/Pos Pembantu/Rumah Pos dan Perusahaan/Agen Jasa Ekspedisi Swasta Menurut Desa/Kelurahan di Kecamatan Tomohon Selatan, 2020/ <i>Existence of Post Office/Sub-Post/Post House and Company/Private Expedition Service Agent by Village in Tomohon Selatan Subdistrict, 2020</i>	77
10	KEUANGAN DAERAH DAN HARGA/LOCAL FINANCE AND PRICE	
10.1	HARGA /PRICE	
10.1.1	Harga Sembilan Bahan Pokok Per Bulan di Kecamatan Tomohon Selatan, 2020/Monthly Price of Nine Basic Needs in Tomohon Selatan Subdistrict, 2020.....	80
10.1.2	Banyaknya Sarana Lembaga Keuangan Yang Beroperasi Menurut Desa/Kelurahan dan Jenisnya di Kecamatan Tomohon Selatan, 2020/ <i>Number of Operating Financial Institution Facilities by Village and Type in Tomohon Selatan Subdistrict, 2020</i>	81

10.1.3 Banyaknya Koperasi yang Masih Aktif Menurut Desa/Kelurahan dan Jenis Koperasi di Kecamatan Tomohon Selatan, 2020/ *Number of Cooperatives Still Active by Village and Types of Cooperatives in Tomohon Selatan Subdistrict, 2020*82

<https://tomohonkota.bps.go.id>

DAFTAR GAMBAR/*LIST OF FIGURES*

halaman

1	Luas Wilayah Menurut Kelurahan di Kecamatan Tomohon Selatan (Km2), 2020 / Total Area by Villages in Tomohon Selatan Subdistrict (Squire.km), 2020.....	5
2	Luas Wilayah Menurut Kecamatan di Kota Tomohon (Km2), 2020 / Total Area by Subdistrict in Tomohon Municipality (Squire.km), 2020.....	13

<https://tomohonkota.bps.go.id>

PENJELASAN UMUM/EXPLANATORY NOTES

Tanda-tanda, satuan-satuan, dan lain-lainnya yang digunakan dalam publikasi ini adalah sebagai berikut:

Symbols, measurement units, and acronyms which are used in this publication, are as follows:

1. TANDA-TANDA/SYMBOLS

Data tidak tersedia/ <i>Data not available</i>	:	...
Tidak ada atau nol / <i>Null or zero</i>	:	–
Data dapat diabaikan/ <i>Data negligible</i>	:	0
Tanda decimal/ <i>Decimal point</i>	:	,
Data tidak dapat ditampilkan/ <i>Not applicable</i>	:	NA
Angka perkiraan/ <i>Estimated figures</i>	:	e
Angka sementara/ <i>Preliminary figures</i>	:	x
Angka sangat sementara/ <i>Very preliminary figures</i>	:	xx
Angka diperbaiki/ <i>Revised figures</i>	:	r

2. SATUAN/UNITS

barel/ <i>barrel</i>	:	158,99 liter/ <i>litres</i> = 1/6,2898 m ³
hektar (ha)/ <i>hectare (ha)</i>	:	10 000 m ²
kilometer (km)/ <i>kilometres (km)</i>	:	1 000 meter/ <i>meters</i> (m)
knot/ <i>knot</i>	:	1,8523 km/jam (km/hour)
kuintal/ <i>quintal</i>	:	100 kg
KWh	:	1 000 Watt <i>hour</i>
MWh	:	1 000 KWh
liter (untuk beras)/ <i>litre (for rice)</i>	:	0,80 kg
ons/ <i>ounce</i>	:	28,31 gram/ <i>grams</i>
ton	:	1 000 kg

Satuan lain: buah, dus, butir, helai/lembar, kaleng, batang, pulsa, ton kilometer (ton-km), jam, menit, persen (%).

Other units: unit, pack, pieces, sheet, tin, pulse, ton-kilometres(ton-km), hour, minute, percent (%).

Perbedaan angka di belakang koma disebabkan oleh pembulatan angka.

The difference in decimal numbers is caused by rounding.

bab 01
chapter

**GEOGRAFI
DAN IKLIM**
GEOGRAPHY AND CLIMATE

PENJELASAN TEKNIS

1. Berdasarkan posisi geografisnya, Kecamatan Tomohon Selatan memiliki batas-batas: Utara – Kecamatan Tomohon Tengah; Selatan – Kecamatan Sonder (Kabupaten Minahasa); Barat – Kecamatan Tomohon Barat; Timur – Kecamatan Tomohon timur
2. Kecamatan Tomohon Selatan terdiri dari 12 Kelurahan, yaitu :
 - Tondangow
 - Pangolombian
 - Lahendong
 - Pinaras
 - Kampung Jawa
 - Tumatangtang
 - Lansot
 - Walian
 - Walian Satu
 - Walian Dua
 - Tumatangtang Satu
 - Uluindano

TECHNICAL NOTES

1. *In terms of geographic position, Tomohon Selatan Subdistrict has boundaries as follows: North – Tomohon Tengah Subdistrict; South – Kecamatan Sonder Subdistrict (Minahasa Regency); West – Tomohon Barat Subdistrict; East – Tomohon Timur Subdistrict.*
2. *Tomohon Selatan Subdistrict has 12 villages. These include:*
 - *Tondangow*
 - *Pangolombian*
 - *Lahendong*
 - *Pinaras*
 - *Kampung Jawa*
 - *Tumatangtang*
 - *Lansot*
 - *Walian*
 - *Walian Satu*
 - *Walian Dua*
 - *Tumatangtang Satu*
 - *Uluindano*

ULASAN

Kecamatan Tomohon Selatan memiliki ketinggian rata-rata + 827,0 meter diatas permukaan laut, terletak antara 0⁰ sampai 25⁰ Lintang Utara dan 111⁰ sampai 124⁰ Bujur Timur. Luas wilayah Kecamatan Tomohon Selatan, adalah berupa daratan seluas 31,78 km2.

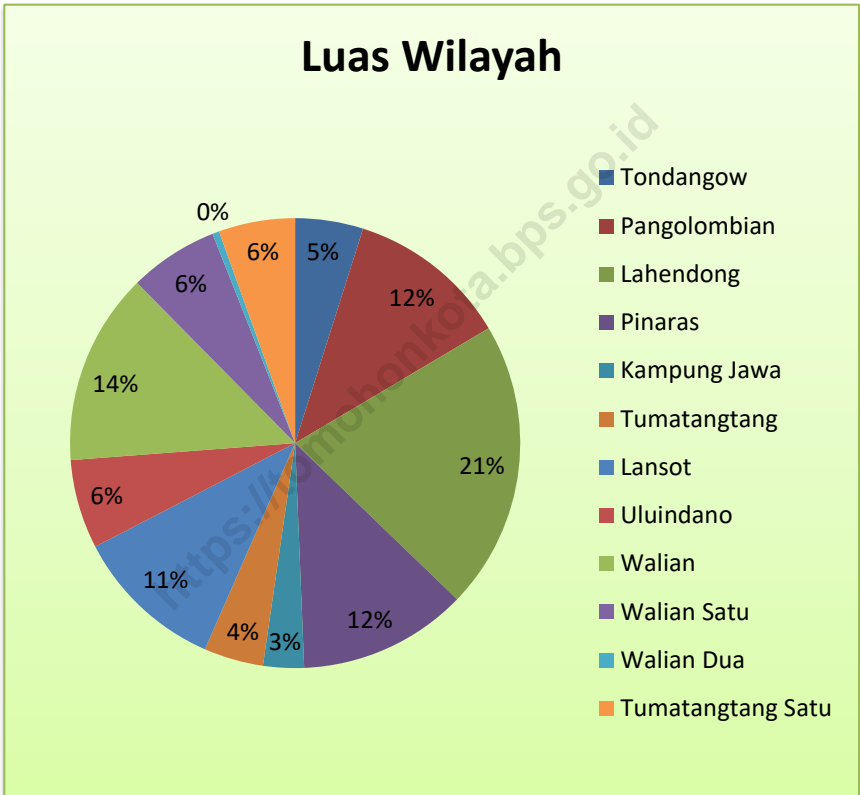
Akhir tahun 2020, wilayah administrasi Kecamatan Tomohon Selatan terdiri dari 12 wilayah Kelurahan, luas daratan masing-masing Kelurahan, yaitu: Tondangow (1.6 km2), Pangolombian (3.8 km2), Lahendong (6.8 km2), Pinaras (3.98 km2), Kampung Jawa (0.96 km2), Tumatangtang (1.4 km2), Lansot (3.55 km2), Walian (4.53 km2), Walian Satu (2.1 km2), Walian Dua (0.16 km2), Tumatangtang Satu (1.8 km2), dan Uluindano (2.1 km2).

DESCRIPTION

Tomohon Selatan District has an average height of + 827,0 meters above Kampung Jawa level, it is located 0⁰ until 25⁰ north latitude and 111⁰ until 124⁰ east longitude. Tomohon Selatan Subdistrict area is shaped in landby 31,78 km2.

In 2020, Tomohon Selatan Subdistrict is divided into 12 villages, the land area of villages is Tondangow (1.6 km2), Pangolombian (3.8 km2), Lahendong (6.8 km2), Pinaras (3.98 km2), Kampung Jawa (0.96 km2), Tumatangtang (1.4 km2), Lansot (3.55 km2), Walian (4.53 km2), Walian Satu (2.1 km2), Walian Dua (0.16 km2), Tumatangtang Satu (1.8 km2), and Uluindano(2.1 km2).

Gambar 1 Luas Wilayah Menurut Kelurahan di Kecamatan Tomohon Selatan (%), 2020
Picture Total Area by Villages in Tomohon Selatan Subdistrict (%),2020



1.1 GEOGRAFI/*GEOGRAPHY*

Tabel 1.1.1 Luas Wilayah Menurut Kelurahan di Kecamatan Tomohon Selatan, 2020
Table Total Area by Villages in Tomohon Selatan Subdistrict, 2020

	Kelurahan Villages	Luas (km²) Total Area (km²)	Persentase Percentage
	(1)	(2)	(3)
1.	Tondangow	1,60	5.07
2.	Pangolombian	3,80	9.83
3.	Lahendong	6,80	9.58
4.	Pinaras	3,98	9.44
5.	Kampung Jawa	1,15	4.3
6.	Tumatangtang	1,40	7.71
7.	Lansot	3,55	12.23
8.	Uluindano	2,10	6.27
9.	Walian	4,53	11.46
10.	Walian Satu	2,10	8.16
11.	Walian Dua	2,46	6.99
12.	Tumatangtang Satu	1,80	8.96
	Tomohon Selatan	35.27	100

Sumber/Source: BPS, Pendataan Potensi Desa (Podes) 2020

Tabel 1.1.2 **Kepadatan Penduduk Menurut Kelurahan di Kecamatan Tomohon Selatan, 2020**
Population Density by Villages in Tomohon Selatan Subdistrict, 2020

	Kelurahan <i>Villages</i>	Kepadatan Penduduk per km ² <i>Population Density per sq.km</i>
	(1)	(2)
1.	Tondangow	786,25
2.	Pangolombian	641,80
3.	Lahendong	349,26
4.	Pinaras	588,19
5.	Kampung Jawa	927,82
6.	Tumatangtang	1.365,7
7.	Lansot	854,08
8.	Uluindano	740,95
9.	Walian	627,37
10.	Walian Satu	964,28
11.	Walian Dua	704,47
12.	Tumatangtang Satu	1.234,4
	Tomohon Selatan	9.784,57

Sumber/Source: Kantor Kecamatan Tomohon Selatan / *Villages in Tomohon Selatan subdistrict*

Tabel 1.1.3 Tinggi Wilayah di Atas Permukaan Laut (DPL) Menurut Kelurahan di Kecamatan Tomohon Selatan, 2020
Table Height Above Mean Kampung Jawa Level (AMSL) by Villages in Tomohon Selatan Subdistrict, 2020

	Kelurahan Villages	Tinggi/Height (meter)
	(1)	(3)
1.	Tondangow	869,0
2.	Pangolombian	876,0
3.	Lahendong	768,0
4.	Pinaras	661,0
5.	Kampung Jawa	838,0
6.	Tumatangtang	730,0
7.	Lansot	761,0
8.	Uluindano	770,0
9.	Walian	762,0
10.	Walian Satu	769,0
11.	Walian Dua	755,0
12.	Tumatangtang Satu	770,0

Sumber/Source: BPS, Pendataan Potensi Desa (Podes) 2020

Tabel 1.1.4 Jarak Ke Ibukota Kecamatan dan Ibukota Kabupaten Menurut Kelurahan di Kecamatan Tomohon Selatan (Km), 2020
Distance to Subdistrict Capital and Regency Capital by Villages in Tomohon Selatan Subdistrict (Km), 2020

	Kelurahan Villages	Jarak ke Ibukota Kecamatan Distance to Subdistrict Capital	Jarak Ke Ibukota Kabupaten Distance to Regency Capital
	(1)	(2)	(3)
1.	Tondangow	7,0	17,3
2.	Pangolombian	5,4	17,2
3.	Lahendong	5,2	16,0
4.	Pinaras	8,3	19,0
5.	Kampung Jawa	4,6	15,3
6.	Tumatangtang	3,6	14,5
7.	Lansot	4,4	14,8
8.	Uluindano	1,8	13,5
9.	Walian	0,5	12,3
10.	Walian Satu	1,9	13,7
11.	Walian Dua	2,1	12,7
12.	Tumatangtang Satu	3,6	14,4

Sumber/Source: Kecamatan Tomohon Selatan / Tomohon Selatan Subdistrict

Tabel 1.1.5 Indeks Kesulitan Geografis (IKG) dan Rasio IKG Menurut Kelurahan di Kecamatan Tomohon Selatan, 2019
Table *Geographic Difficulty Index and Ratio of Geographic Difficulty Index by Villages in Tomohon Selatan Subdistrict, 2019*

Kelurahan <i>Villages</i>	Indeks Kesulitan Geografis <i>Geographic Difficulty Index</i>	Rasio IKG <i>Ratio of Geographic Difficulty Index</i>
(1)	(2)	(3)
1. Tondangow
2. Pangolombian
3. Lahendong
4. Pinaras
5. Kampung Jawa
6. Tumatangtang
7. Lansot
8. Uluindano
9. Walian
10. Walian Satu
11. Walian Dua
12. Tumatangtang Satu

Sumber/Source: Dinas Pemberdayaan Masyarakat dan Kelurahan Kota Tomohon / *Department of Community Empowerment and Village of Tomohon Municipality*

Banyaknya Kejadian Bencana Alam Menurut Desa/Kelurahan dan Jenis Bencana Alam di Kecamatan Tomohon Selatan, 2020
Number of Natural Disasters by Village and Types of Natural Disasters in Tomohon Selatan Subdistrict, 2020

Desa/Kelurahan	Gempa Bumi	Tsunami	Gunung Meletus	Tanah Longsor
(1)	(2)	(3)	(4)	(5)
1. Tondangow	Tidak ada	Tidak ada	Tidak ada	Tidak ada
2. Pangolombian	Tidak ada	Tidak ada	Tidak ada	Tidak ada
3. Lahendong	Tidak ada	Tidak ada	Tidak ada	Tidak ada
4. Pinaras	Tidak ada	Tidak ada	Tidak ada	Tidak ada
5. Kampung Jawa	Tidak ada	Tidak ada	Tidak ada	Tidak ada
6. Tumatangtang	Tidak ada	Tidak ada	Tidak ada	Tidak ada
7. Lansot	Tidak ada	Tidak ada	Tidak ada	Tidak ada
8. Uluindano	Tidak ada	Tidak ada	Tidak ada	Tidak ada
9. Walian	Tidak ada	Tidak ada	Tidak ada	Tidak ada
10. Walian Satu	Tidak ada	Tidak ada	Tidak ada	Tidak ada
11. Walian Dua	Tidak ada	Tidak ada	Tidak ada	Tidak ada
12. Tumatangtang Satu	Tidak ada	Tidak ada	Tidak ada	Tidak ada
Tomohon Selatan	Tidak ada	Tidak ada	Tidak ada	Tidak ada

Lanjutan Tabel 1.1.6

	Desa/Kelurahan	Banjir	Banjir Bandang	Kekeringan
	(1)	(6)	(7)	(8)
1.	Tondangow	Tidak ada	Tidak ada	Tidak ada
2.	Pangolombian	Tidak ada	Tidak ada	Tidak ada
3.	Lahendong	Tidak ada	Tidak ada	Tidak ada
4.	Pinaras	Tidak ada	Tidak ada	Tidak ada
5.	Kampung Jawa	Tidak ada	Tidak ada	Tidak ada
6.	Tumatangtang	Tidak ada	Tidak ada	Tidak ada
7.	Lansot	Tidak ada	Tidak ada	Tidak ada
8.	Uluindano	Tidak ada	Tidak ada	Tidak ada
9.	Walian	Tidak ada	Tidak ada	Tidak ada
10.	Walian Satu	Tidak ada	Tidak ada	Tidak ada
11.	Walian Dua	Tidak ada	Tidak ada	Tidak ada
12.	Tumatangtang Satu	Tidak ada	Tidak ada	Tidak ada
	Tomohon Selatan	Tidak ada	Tidak ada	Tidak ada

Lanjutan Tabel
1.1.6

Desa/Kelurahan	Kebakaran Hutan dan Lahan	Angin Puyuh/ Puting Beliung/ Topan	Gelombang Pasang Laut
(1)	(9)	(10)	(11)
1. Tondangow	Tidak ada	Tidak ada	Tidak ada
2. Pangolombian	Tidak ada	Tidak ada	Tidak ada
3. Lahendong	Tidak ada	Tidak ada	Tidak ada
4. Pinaras	Tidak ada	Tidak ada	Tidak ada
5. Kampung Jawa	Tidak ada	Tidak ada	Tidak ada
6. Tumatangtang	Tidak ada	Tidak ada	Tidak ada
7. Lansot	Tidak ada	Tidak ada	Tidak ada
8. Uluindano	Tidak ada	Tidak ada	Tidak ada
9. Walian	Tidak ada	Tidak ada	Tidak ada
10. Walian Satu	Tidak ada	Tidak ada	Tidak ada
11. Walian Dua	Tidak ada	Tidak ada	Tidak ada
12. Tumatangtang Satu	Tidak ada	Tidak ada	Tidak ada
Tomohon Selatan	Tidak ada	Tidak ada	Tidak ada

Sumber: BPS, Pendataan Potensi Desa (Podes) 2020

Banyaknya Korban Jiwa Akibat Bencana Alam Menurut Desa/Kelurahan dan Jenis Bencana Alam di Kecamatan Tomohon Selatan, 2020
Tabel 1.1.7 *Number of Deaths Due to Natural Disasters by Village and Types of Natural Disasters in Tomohon Selatan Subdistrict, 2020*

Desa/Kelurahan	Gempa Bumi	Tsunami	Gunung Meletus	Tanah Longsor
(1)	(2)	(3)	(4)	(5)
1. Tondangow	Tidak ada	Tidak ada	Tidak ada	Tidak ada
2. Pangolombian	Tidak ada	Tidak ada	Tidak ada	Tidak ada
3. Lahendong	Tidak ada	Tidak ada	Tidak ada	Tidak ada
4. Pinaras	Tidak ada	Tidak ada	Tidak ada	Tidak ada
5. Kampung Jawa	Tidak ada	Tidak ada	Tidak ada	Tidak ada
6. Tumatangtang	Tidak ada	Tidak ada	Tidak ada	Tidak ada
7. Lansot	Tidak ada	Tidak ada	Tidak ada	Tidak ada
8. Uluindano	Tidak ada	Tidak ada	Tidak ada	Tidak ada
9. Walian	Tidak ada	Tidak ada	Tidak ada	Tidak ada
10. Walian Satu	Tidak ada	Tidak ada	Tidak ada	Tidak ada
11. Walian Dua	Tidak ada	Tidak ada	Tidak ada	Tidak ada
12. Tumatangtang Satu	Tidak ada	Tidak ada	Tidak ada	Tidak ada
Tomohon Selatan	Tidak ada	Tidak ada	Tidak ada	Tidak ada

Lanjutan Tabel 1.1.7

	Desa/Kelurahan	Banjir	Banjir Bandang	Kekeringan
	(1)	(6)	(7)	(8)
1.	Tondangow	Tidak ada	Tidak ada	Tidak ada
2.	Pangolombian	Tidak ada	Tidak ada	Tidak ada
3.	Lahendong	Tidak ada	Tidak ada	Tidak ada
4.	Pinaras	Tidak ada	Tidak ada	Tidak ada
5.	Kampung Jawa	Tidak ada	Tidak ada	Tidak ada
6.	Tumatangtang	Tidak ada	Tidak ada	Tidak ada
7.	Lansot	Tidak ada	Tidak ada	Tidak ada
8.	Uluindano	Tidak ada	Tidak ada	Tidak ada
9.	Walian	Tidak ada	Tidak ada	Tidak ada
10.	Walian Satu	Tidak ada	Tidak ada	Tidak ada
11.	Walian Dua	Tidak ada	Tidak ada	Tidak ada
12.	Tumatangtang Satu	Tidak ada	Tidak ada	Tidak ada
	Tomohon Selatan	Tidak ada	Tidak ada	Tidak ada

Lanjutan Tabel
1.1.7

Desa/Kelurahan	Kebakaran Hutan dan Lahan	Angin Puyuh/ Puting Beliung/ Topan	Gelombang Pasang Laut
(1)	(9)	(10)	(11)
1. Tondangow	Tidak ada	Tidak ada	Tidak ada
2. Pangolombian	Tidak ada	Tidak ada	Tidak ada
3. Lahendong	Tidak ada	Tidak ada	Tidak ada
4. Pinaras	Tidak ada	Tidak ada	Tidak ada
5. Kampung Jawa	Tidak ada	Tidak ada	Tidak ada
6. Tumatangtang	Tidak ada	Tidak ada	Tidak ada
7. Lansot	Tidak ada	Tidak ada	Tidak ada
8. Uluindano	Tidak ada	Tidak ada	Tidak ada
9. Walian	Tidak ada	Tidak ada	Tidak ada
10. Walian Satu	Tidak ada	Tidak ada	Tidak ada
11. Walian Dua	Tidak ada	Tidak ada	Tidak ada
12. Tumatangtang Satu	Tidak ada	Tidak ada	Tidak ada
Tomohon Selatan	Tidak ada	Tidak ada	Tidak ada

Sumber: BPS, Pendataan Potensi Desa (Podes) 2020

Tabel 1.1.8 Keberadaan Fasilitas/Upaya Antisipasi/Mitigasi Bencana Alam Menurut Desa/Kelurahan di Kecamatan Tomohon Selatan, 2020
Existence of Facilities/Efforts for Anticipation/Mitigation of Natural Disasters by Village in Tomohon Selatan Subdistrict, 2020

Desa/Kelurahan	Sistem Peringatan Dini Bencana Alam	Sistem Peringatan Dini Khusus Tsunami	Perlengkapan Keselamatan
(1)	(2)	(3)	(4)
1. Tondangow	Tidak ada	Tidak ada	Tidak ada
2. Pangolombian	Ada	Tidak ada	Tidak ada
3. Lahendong	Tidak ada	Tidak ada	Tidak ada
4. Pinaras	Tidak ada	Tidak ada	Tidak ada
5. Kampung Jawa	Ada	Tidak ada	Tidak ada
6. Tumatangtang	Ada	Tidak ada	Tidak ada
7. Lansot	Tidak ada	Tidak ada	Tidak ada
8. Uluindano	Tidak ada	Tidak ada	Tidak ada
9. Walian	Ada	Tidak ada	Tidak ada
10. Walian Satu	Ada	Tidak ada	Tidak ada
11. Walian Dua	Ada	Tidak ada	Tidak ada
12. Tumatangtang Satu	Ada	Tidak ada	Tidak ada

Lanjutan Tabel
1.1.8

	Desa/Kelurahan	Rambu-rambu dan Jalur Evakuasi Bencana	Pembuatan, Perawatan, atau Normalisasi: Sungai, Kanal, Tanggul, Parit, Drainase, Waduk, Pantai, dll
	(1)	(5)	(6)
1.	Tondangow	Tidak ada	Ada
2.	Pangolombian	Ada	Ada
3.	Lahendong	Tidak ada	Ada
4.	Pinaras	Tidak ada	Ada
5.	Kampung Jawa	Tidak ada	Ada
6.	Tumatangtang	Tidak ada	Ada
7.	Lansot	Tidak ada	Ada
8.	Uluindano	Tidak ada	Ada
9.	Walian	Ada	Ada
10.	Walian Satu	Tidak ada	Tidak ada
11.	Walian Dua	Tidak ada	Tidak ada
12.	Tumatangtang Satu	Tidak ada	Ada

Sumber: BPS, Pendataan Potensi Desa (Podes) 2020

Tabel 1.1.9 Banyaknya Embung Desa Menurut Desa/Kelurahan di Kecamatan Tomohon Selatan, 2019 dan 2020
Number of Village Embungs by Village in Tomohon Selatan Subdistrict, 2019 and 2020

Desa/Kelurahan		2019	2020
(1)		(2)	(3)
1.	Tondangow	1	1
2.	Pangolombian	0	0
3.	Lahendong	0	0
4.	Pinaras	0	0
5.	Kampung Jawa	0	0
6.	Tumatangtang	0	0
7.	Lansot	0	0
8.	Uluindano	0	0
9.	Walian	1	1
10.	Walian Satu	0	0
11.	Walian Dua	0	0
12.	Tumatangtang Satu	0	0
Tomohon Selatan		2	2

Sumber: BPS, Pendataan Potensi Desa (Podes) 2019 dan 2020

bab 02

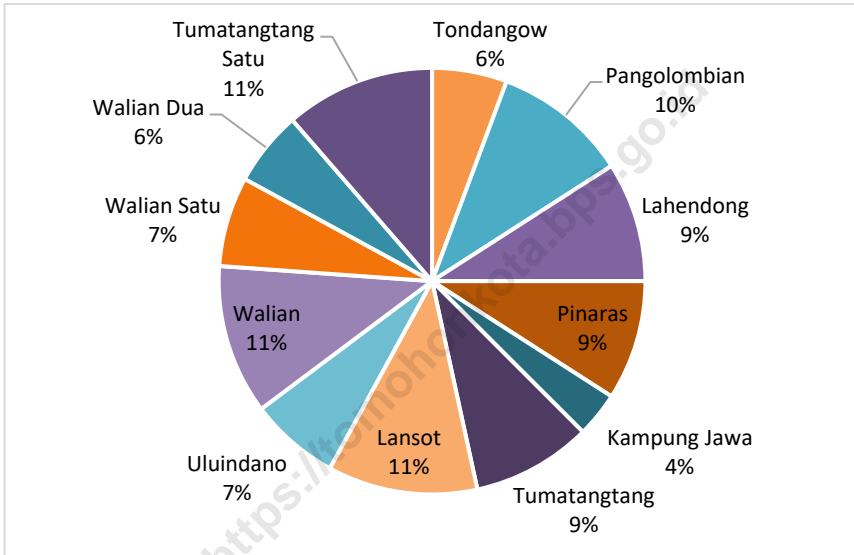
chapter

PEMERINTAHAN

GOVERNMENT

<https://www.pontianak.go.id>

Gambar 2 Jumlah Satuan Lingkungan Setempat (SLS) menurut kelurahan di Kecamatan Tomohon Selatan (%), 2020
Number of Subvillages by Villages in Tomohon Selatan Subdistrict (%), 2020



2.1 WILAYAH ADMINISTRATIF/*ADMINISTRATIVE AREA*

Tabel 2.1.1 Jumlah Satuan Lingkungan Setempat (SLS) menurut Kelurahan/Kelurahan di Kecamatan Tomohon Selatan, 2020
Number of Subvillages by Villages in Tomohon Selatan Subdistrict, 2020

Kelurahan/Kelurahan <i>Villages</i>		SLS
(1)		(2)
1.	Tondangow	5
2.	Pangolombian	9
3.	Lahendong	8
4.	Pinaras	8
5.	Kampung Jawa	3
6.	Tumatangtang	8
7.	Lansot	10
8.	Uluindano	6
9.	Walian	10
10.	Walian Satu	6
11.	Walian Dua	5
12.	Tumatangtang Satu	10
Total		88

Sumber/*Source*: Kelurahan di Tomohon Selatan / *Tomohon Selatan Subdistrict*

2.2 PEGAWAI NEGERI SIPIL/*CIVIL SERVANTS*

Tabel 2.2.1 Jumlah Pegawai Negeri Sipil Menurut Jenis Kelamin di Kantor Kecamatan Tomohon Selatan, 2020
Number of Civil Servants by Sex in Tomohon Selatan district Office, 2020

Dinas/Instansi Pemerintahan <i>Institution/Office</i>	Jenis Kelamin/ <i>Sex</i>		
	Laki-Laki <i>Male</i>	Perempuan <i>Female</i>	Jumlah <i>Total</i>
(1)	(2)	(3)	(4)
Kantor Kecamatan Tomohon Selatan	7	12	19
Jumlah/Total	7	12	19

Sumber/*Source*: Kantor Kecamatan / *District Office*

bab 03
chapter

**KEPENDUDUKAN
DAN KETENAGAKERJAAN**

POPULATION AND EMPLOYMENT

3.1 KEPENDUDUKAN/*POPULATION*

Tabel 3.1.1 Jumlah Penduduk Menurut Kelurahan di Kecamatan Tomohon Selatan, 2018, 2019, 2020
Table Population Village in Tomohon Selatan Subdistrict, 2018, 2019, 2020

	Kelurahan Village	Jumlah Penduduk Population		
		2018	2019	2020
	(1)	(2)	(3)	(4)
1.	Tondangow	1 224	2353	1258
2.	Pangolombian	2 388	2834	2439
3.	Lahendong	2 834	1042	2375
4.	Pinaras	2 360	1865	2341
5.	Kampung Jawa	1 043	1785	1067
6.	Tumatangtang	1 740	1785	1912
7.	Lansot	2 195	1787	3032
8.	Uluindano	1 365	2551	1556
9.	Walian	2 441	1387	2842
10.	Walian Satu	1 778	2597	2025
11.	Walian Dua	1 497	1690	1733
12.	Tumatangtang Satu	1 813	2339	2222
Tomohon Selatan		22 678	23 477	24 802

Sumber/Source: BPS, Pendataan Sensus Penduduk (SP) 2020 dan Pendataan Podes 2018, 2019

Tabel 3.1.2 Jumlah Penduduk dan Rasio Jenis Kelamin Menurut Kelurahan di Kecamatan Tomohon Selatan, 2020
Table Population and Sex Ratio by Village in Tomohon Selatan Subdistrict, 2020

	Kelurahan Village	Jenis Kelamin Sex			Rasio Jenis Kelamin Sex Ratio
		Laki-Laki Male	Perempuan Female	Jumlah Total	
	(1)	(2)	(3)	(4)	(5)
1.	Tondangow	673	585	1258	115
2.	Pangolombian	1282	1157	2439	110,8
3.	Lahendong	1204	1171	2375	102,8
4.	Pinaras	1196	1145	2341	104,5
5.	Kampung Jawa	523	544	1067	96,1
6.	Tumatangtang	953	959	1912	99,4
7.	Lansot	1529	1503	3032	101,7
8.	Uluindano	794	762	1556	104,2
9.	Walian	1397	1445	2842	96,7
10.	Walian Satu	1004	1021	2025	98,3
11.	Walian Dua	871	862	1733	101
12.	Tumatangtang Satu	1104	1118	2222	98,7
	Tomohon Selatan	12530	12272	24802	102,1

Sumber/Source : BPS, Hasil SP2020

Tabel 3.1.3 Penduduk Menurut Kelompok Umur dan Jenis Kelamin di Kecamatan Tomohon Selatan, 2020
Table Population by Age Group and Sex in Tomohon Selatan Subdistrict, 2020

Kelompok umur (Age Group)	Laki-laki Male	Perempuan Woman	Jumlah Total
(1)	(2)	(3)	(4)
1. 0 - 14	2802	2744	5546
2. 15 - 64	8672	8248	16920
3. 65+	1056	1280	2336
Jumlah	12530	12272	24802

Sumber/Source : BPS, Hasil SP2020

3.2 KETENAGAKERJAAN/EMPLOYMENT

Tabel 3.2.1 Jumlah Penduduk Bekerja Menurut Kelurahan dan Jenis Mata Pencaharian Utama di Kecamatan Tomohon Selatan, 2020
Number of Workers by Village and Main Livelihood in Tomohon Selatan Subdistrict, 2020

Kelurahan/Kelurahan <i>Village</i>	Petani <i>Farmer</i>	Pedagang <i>Seller</i>	PNS <i>Civil Servant</i>	Lainnya <i>Others</i>
(1)	(2)	(3)	(4)	(5)
1. Tondangow	148	24	8	267
2. Pangolombian	370	21	27	1970
3. Lahendong	815	150	62	616
4. Pinaras	467	40	145	1142
5. Kampung Jawa	50	50	30	912
6. Tumatangtang	102	16	57	75
7. Lansot	154	5	120	217
8. Uluindano	7	19	84	576
9. Walian	832	86	191	1332
10. Walian Satu	108	55	71	181
11. Walian Dua	16	26	115	1340
12. Tumatangtang Satu	184	3	102	16

Sumber/Source : Kelurahan di Kecamatan Tomohon Selatan / Villages in Tomohon Selatan Subdistrict

bab 04
chapter

SOSIAL
SOCIAL

<https://id.burhankota.bps.go.id>

4.1 PENDIDIKAN/*EDUCATION*

Tabel 4.1.1 Jumlah PAUD dan TK Menurut Kelurahan di Kecamatan Tomohon Selatan, 2020
Number of Early Childhood and Kindergarten School in Tomohon Selatan Subdistrict, 2020

Kelurahan/Kelurahan <i>Village</i>	PAUD <i>Early Childhood</i>	TK <i>Kindergarten School</i>
(1)	(2)	(3)
1. Tondangow	1	1
2. Pangolombian	-	1
3. Lahendong	-	1
4. Pinaras	1	2
5. Kampung Jawa	-	-
6. Tumatangtang	-	1
7. Lansot	-	2
8. Uluindano	-	1
9. Walian	2	3
10. Walian Satu	-	-
11. Walian Dua	-	1
12. Tumatangtang Satu	-	1
Tomohon Selatan	4	14

Sumber/Source: BPS, Pendataan Potensi Desa (Podes) 2020

Tabel 4.1.2 Jumlah SD Negeri dan Swasta Menurut Kelurahan di Kecamatan Tomohon Selatan, 2020
Table *Number of Elementary School and Private in Tomohon Selatan Subdistrict, 2020*

Kelurahan/Kelurahan <i>Village</i>	Negeri <i>Elementary School</i>	Swasta <i>Private</i>
(1)	(2)	(3)
1. Tondangow	-	1
2. Pangolombian	-	2
3. Lahendong	2	-
4. Pinaras	1	1
5. Kampung Jawa	1	-
6. Tumatangtang	-	1
7. Lansot	1	2
8. Uluindano	1	-
9. Walian	-	2
10. Walian Satu	-	-
11. Walian Dua	-	-
12. Tumatangtang Satu	1	-
Tomohon Selatan	7	9

Sumber/Source: BPS, Pendataan Potensi Desa (Podes) 2020

Tabel 4.1.3 Banyaknya Madrasah Ibtidaiyah (MI) Menurut Desa/
Kelurahan di Kecamatan Tomohon Selatan, 2020
*Number of Madrasah Ibtidaiyah (MI) by Village/
Village in Tomohon Selatan Subdistrict, 2020*

	Desa/Kelurahan	Negeri	Swasta	Jumlah
	(1)	(2)	(3)	(4)
1.	Tondangow	-	-	-
2.	Pangolombian	-	-	-
3.	Lahendong	-	-	-
4.	Pinaras	-	-	-
5.	Kampung Jawa	-	-	-
6.	Tumatangtang	-	-	-
7.	Lansot	-	-	-
8.	Uluindano	-	-	-
9.	Walian	-	-	-
10.	Walian Satu	-	-	-
11.	Walian Dua	-	-	-
12.	Tumatangtang Satu	-	-	-
	Tomohon Selatan	-	-	-

Sumber: BPS, Pendataan Potensi Desa (Podes) 2020

Tabel 4.1.4 Jumlah SMP/MTs Negeri dan Swasta Menurut Kelurahan di Kecamatan Tomohon Selatan, 2020
Table *Number of Junior High School and Private in Tomohon Selatan Subdistrict, 2020*

Kelurahan/Kelurahan <i>Village</i>	Negeri <i>Junior High School</i>	Swasta <i>Private</i>
(1)	(2)	(3)
1. Tondangow	-	1
2. Pangolombian	-	1
3. Lahendong	-	1
4. Pinaras	-	1
5. Kampung Jawa	-	-
6. Tumatangtang	-	-
7. Lansot	1	-
8. Uluindano	-	-
9. Walian	-	-
10. Walian Satu	-	-
11. Walian Dua	-	-
12. Tumatangtang Satu	-	-
Tomohon Selatan	1	4

Sumber/Source: BPS, Pendataan Potensi Desa (Podes) 2020

Tabel 4.1.5 Banyaknya Madrasah Tsanawiyah (MTs) Menurut Desa/ Kelurahan di Kecamatan Tomohon Selatan, 2020

	Desa/Kelurahan	Negeri	Swasta	Jumlah
	(1)	(2)	(3)	(4)
1.	Tondangow	-	-	-
2.	Pangolombian	-	-	-
3.	Lahendong	-	-	-
4.	Pinaras	-	-	-
5.	Kampung Jawa	-	-	-
6.	Tumatangtang	-	-	-
7.	Lansot	-	-	-
8.	Uluindano	-	-	-
9.	Walian	-	-	-
10.	Walian Satu	-	-	-
11.	Walian Dua	-	-	-
12.	Tumatangtang Satu	-	-	-
	Tomohon Selatan	-	-	-

Sumber: BPS, Pendataan Potensi Desa (Podes) 2020

Tabel 4.1.6 Jumlah SMA/MA Negeri dan Swasta Menurut Kelurahan di Kecamatan Tomohon Selatan, 2020
Table Number of Junior High School and Private in Tomohon Selatan Subdistrict, 2020

Kelurahan/Kelurahan Village	Negeri Senior High School	Swasta Private
(1)	(2)	(4)
1. Tondangow	-	-
2. Pangolombian	-	-
3. Lahendong	-	-
4. Pinaras	-	-
5. Kampung Jawa	-	-
6. Tumatangtang	-	-
7. Lansot	-	-
8. Uluindano	-	-
9. Walian	1	-
10. Walian Satu	-	-
11. Walian Dua	-	-
12. Tumatangtang Satu	-	1
Tomohon Selatan	1	1

Sumber/Source: BPS, Pendataan Potensi Desa (Podes) 2020

Tabel 4.1.7 Banyaknya Madrasah Aliyah (MA) Menurut Kelurahan di Kecamatan Tomohon Selatan, 2020
Number of Madrasah Aliyah (MA) by Village in Tomohon Selatan Subdistrict, 2020

Desa/Kelurahan	Negeri	Swasta	Jumlah
(1)	(2)	(3)	(4)
1. Tondangow	-	-	-
2. Pangolombian	-	-	-
3. Lahendong	-	-	-
4. Pinaras	-	-	-
5. Kampung Jawa	-	-	-
6. Tumatangtang	-	-	-
7. Lansot	-	-	-
8. Uluindano	-	-	-
9. Walian	-	-	-
10. Walian Satu	-	-	-
11. Walian Dua	-	-	-
12. Tumatangtang Satu	-	-	-
Tomohon Selatan	-	-	-

Sumber: BPS, Pendataan Potensi Desa (Podes) 2020

Tabel 4.1.8 Banyaknya Sekolah Menengah Kejuruan (SMK) Menurut Desa/Kelurahan di Kecamatan Tomohon Selatan, 2020
Number of Vocational High Schools (SMK) by Village in Tomohon Selatan Subdistrict, 2020

	Desa/Kelurahan	Negeri	Swasta	Jumlah
	(1)	(2)	(3)	(4)
1.	Tondangow	-	-	-
2.	Pangolombian	-	-	-
3.	Lahendong	-	-	-
4.	Pinaras	-	-	-
5.	Kampung Jawa	-	-	-
6.	Tumatangtang	-	-	-
7.	Lansot	-	-	-
8.	Uluindano	-	-	-
9.	Walian	-	-	-
10.	Walian Satu	-	-	-
11.	Walian Dua	-	-	-
12.	Tumatangtang Satu	-	-	-
	Tomohon Selatan	-	-	-

Sumber: BPS, Pendataan Potensi Desa (Podes) 2020

Tabel 4.1.9 Banyaknya Akademi/Perguruan Tinggi Menurut Desa/Kelurahan di Kecamatan Tomohon Selatan, 2020
Number of Academies/Universities by Village in Tomohon Selatan Subdistrict, 2020

Desa/Kelurahan	Negeri	Swasta	Jumlah
(1)	(2)	(3)	(4)
1. Tondangow	-	-	-
2. Pangolombian	-	-	-
3. Lahendong	-	-	-
4. Pinaras	-	-	-
5. Kampung Jawa	-	-	-
6. Tumatangtang	-	-	-
7. Lansot	-	-	-
8. Uluindano	-	-	-
9. Walian	-	1	1
10. Walian Satu	-	-	-
11. Walian Dua	-	-	-
12. Tumatangtang Satu	-	-	-
Tomohon Selatan	-	1	1

Sumber: BPS, Pendataan Potensi Desa (Podes) 2020

**Kemudahan Untuk Mencapai Sarana Pendidikan Terdekat
Menurut Kelurahan dan Jenjang Pendidikan di Kecamatan
Tomohon Selatan, 2020**

Tabel 4.1.10 *Ease of Reaching the Nearest Educational Facilities for Villages/Sub-Districts with No Educational Facilities by Village and Education Level in South Tomohon Sub-district, 2020*

Desa/Kelurahan	SD	MI	SMP	MTs
(1)	(2)	(3)	(4)	(5)
1. Tondangow	-	Mudah	-	Mudah
2. Pangolombian	-	Mudah	-	Mudah
3. Lahendong	-	Mudah	-	Mudah
4. Pinaras	-	Mudah	-	Mudah
5. Kampung Jawa	-	Mudah	Mudah	Mudah
6. Tumatangtang	-	Mudah	Mudah	Mudah
7. Lansot	-	Mudah	-	Mudah
8. Uluindano	-	Mudah	Mudah	Mudah
9. Walian	-	Mudah	Mudah	Mudah
10. Walian Satu	Mudah	Mudah	Mudah	Mudah
11. Walian Dua	Mudah	Mudah	Mudah	Mudah
12. Tumatangtang Satu	-	Mudah	Mudah	Mudah

Lanjutan Tabel
4.1.10

	Desa/Kelurahan	SMA	MA	SMK	Akademi/ Perguruan Tinggi
	(1)	(6)	(7)	(8)	(9)
1.	Tondangow	Mudah	Mudah	Mudah	Mudah
2.	Pangolombian	Mudah	Mudah	Mudah	Mudah
3.	Lahendong	Mudah	Mudah	Mudah	Mudah
4.	Pinaras	Mudah	Mudah	Mudah	Mudah
5.	Kampung Jawa	Mudah	Mudah	Mudah	Mudah
6.	Tumatangtang	Mudah	Mudah	Mudah	Mudah
7.	Lansot	Mudah	Mudah	Mudah	Mudah
8.	Uluindano	Mudah	Mudah	Mudah	Mudah
9.	Walian	-	Mudah	Mudah	-
10.	Walian Satu	Mudah	Mudah	Mudah	Mudah
11.	Walian Dua	Mudah	Mudah	Mudah	Mudah
12.	Tumatangtang Satu	-	Mudah	Mudah	Mudah

Sumber BPS, Pendataan Potensi Desa (Podes) 2020

4.2 KESEHATAN/HEALTH

Tabel 4.2.1 Jumlah Fasilitas Kesehatan Menurut Kelurahan di Kecamatan Tomohon Selatan, 2020
Number of Health Facilities by Village in Tomohon Selatan Subdistrict, 2020

Kelurahan/Kelurahan Village	Rumah Sakit Hospital	Rumah Bersalin Maternity Hospital	Puskesmas Public Health Center	Posyandu Maternal & Child Health Center	Klinik/Balai Kesehatan Clinic/Health Center	Polindes Village Maternity
(1)	(2)	(3)	(4)	(5)	(6)	(7)
1. Tondangow	-	-	1	1	-	-
2. Pangolombian	-	-	1	1	-	-
3. Lahendong	-	-	1	1	-	-
4. Pinaras	-	-	1	1	-	-
5. Kampung Jawa	-	-	1	1	-	-
6. Tumatangtang	-	-	-	1	-	-
7. Lansot	-	-	1	1	-	-
8. Uluindano	-	-	1	1	-	-
9. Walian	-	-	1	1	-	-
10. Walian Satu	-	-	1	1	-	-
11. Walian Dua	-	-	1	1	-	-
12. Tumatangtang Satu	1	-	-	1	-	-
Tomohon Selatan	1	-	10	12	-	-

Sumber/Source: BPS, Pendataan Potensi Desa (Podes) 2020

Tabel 4.2.2 Jumlah Tenaga Kesehatan Menurut Kelurahan di Kecamatan Tomohon Selatan, 2020
Number of Health Workers by Village in Tomohon Selatan Subdistrict, 2020

Kelurahan/Kelurahan <i>Village</i>	Dokter <i>Doctor</i>	Dokter Gigi <i>Dentist</i>	Bidan <i>Midwife</i>	Lainnya <i>Others</i>
(1)	(2)	(3)	(5)	(7)
1. Tondangow	-	-	2	-
2. Pangolombian	-	-	2	8
3. Lahendong	1	-	5	15
4. Pinaras	3	-	-	15
5. Kampung Jawa	1	-	1	4
6. Tumatangtang	2	-	7	-
7. Lansot	3	-	3	8
8. Uluindano	6	2	3	13
9. Walian	1	-	2	12
10. Walian Satu	1	-	1	12
11. Walian Dua	5	1	11	15
12. Tumatangtang Satu	1	-	5	15
Tomohon Selatan	24	3	42	117

Sumber/Source: BPS, Pendataan Potensi Desa (Podes) 2020

Tabel 4.2.3 Jumlah Posyandu, Apotek, dan Toko Obat Menurut Kelurahan di Kecamatan Tomohon Selatan, 2020
Number of Health Workers by Village in Tomohon Selatan Subdistrict, 2020

Kelurahan/Kelurahan Village	Posyandu Posyandu	Apotek Pharmacy	Toko Obat Drug Store
(1)	(2)	(3)	(4)
1. Tondangow	1	-	-
2. Pangolombian	1	-	-
3. Lahendong	1	-	-
4. Pinaras	1	-	-
5. Kampung Jawa	1	-	-
6. Tumatangtang	1	-	-
7. Lansot	1	1	-
8. Uluindano	1	-	-
9. Walian	1	1	-
10. Walian Satu	1	-	-
11. Walian Dua	1	-	-
12. Tumatangtang Satu	1	1	-
Tomohon Selatan	12	3	-

Sumber/Source: Kelurahan di Tomohon Selatan / Tomohon Selatan Subdistrict

Banyaknya Sarana Kesehatan Menurut Desa/Kelurahan dan Jenis Sarana Kesehatan di Kecamatan Tomohon Selatan, 2020
Tabel 4.2.4 *Number of Health Facilities by Village and Type of Health Facilities in Tomohon Selatan Subdistrict, 2020*

Desa/Kelurahan	Rumah Sakit	Rumah Sakit Bersalin	Poliklinik/Balai Pengobatan
(1)	(2)	(3)	(4)
1. Tondangow	-	-	-
2. Pangolombian	-	-	-
3. Lahendong	-	-	-
4. Pinaras	-	-	-
5. Kampung Jawa	-	-	-
6. Tumatangtang	-	-	-
7. Lansot	-	-	-
8. Uluindano	-	-	-
9. Walian	-	-	-
10. Walian Satu	-	-	-
11. Walian Dua	-	-	-
12. Tumatangtang Satu	1	-	-
Tomohon Selatan	1	-	-

Lanjutan Tabel

4.2.4

Desa/Kelurahan	Puskesmas		Apotek
	Rawat Inap	Tanpa Rawat Inap	
(1)	(5)	(6)	(7)
1. Tondangow	-	-	-
2. Pangolombian	1	-	-
3. Lahendong	-	-	-
4. Pinaras	-	1	-
5. Kampung Jawa	-	-	-
6. Tumatangtang	-	-	-
7. Lansot	-	1	1
8. Uluindano	-	-	-
9. Walian	-	-	1
10. Walian Satu	-	-	-
11. Walian Dua	-	-	-
12. Tumatangtang Satu	-	-	1
Tomohon Selatan	1	2	3

Sumber: BPS, Pendataan Potensi Desa (Podes) 2020

Tabel 4.2.5 Banyaknya Warga Penderita Gizi Buruk Menurut Desa/Kelurahan di Kecamatan Tomohon Selatan, 2019 dan 2020
Number of Residents with Malnutrition by Village in Tomohon Selatan Subdistrict, 2019 and 2020

Desa/Kelurahan		2019	2020
(1)		(2)	(3)
1.	Tondangow	-	-
2.	Pangolombian	-	-
3.	Lahendong	-	-
4.	Pinaras	-	-
5.	Kampung Jawa	-	-
6.	Tumatangtang	-	-
7.	Lansot	-	-
8.	Uluindano	-	-
9.	Walian	-	-
10.	Walian Satu	-	-
11.	Walian Dua	-	-
12.	Tumatangtang Satu	-	-
Tomohon Selatan		-	-

Sumber: BPS, Pendataan Potensi Desa (Podes) 2019 dan 2020

4.3 AGAMA/RELIGION

Tabel 4.3.1 Keberadaan Penduduk Menurut Kelurahan dan Agama yang Dianut di Kecamatan Tomohon Selatan, 2020
The Presence of the Population by Village and Religion in Tomohon Selatan Subdistrict, 2020

KelurKelurahan <i>Village</i>	Islam <i>Islam</i>	Protestan <i>Christian</i>	Katolik <i>Catholic</i>	Hindu <i>Hindu</i>	Budha <i>Buddha</i>	Konghucu <i>Konghucu</i>
(1)	(2)	(3)	(4)	(5)	(6)	(7)
1. Tondangow	-	Ada	Ada	-	-	-
2. Pangolombian	Ada	Ada	Ada	-	-	-
3. Lahendong	Ada	Ada	Ada	-	-	-
4. Pinaras	-	Ada	Ada	-	-	-
5. Kampung Jawa	Ada	Ada	-	-	-	-
6. Tumatangtang	Ada	Ada	Ada	-	-	-
7. Lansot	Ada	Ada	Ada	-	-	-
8. Uluindano	Ada	Ada	Ada	-	-	-
9. Walian	Ada	Ada	Ada	-	-	-
10. Walian Satu	Ada	Ada	Ada	-	-	-
11. Walian Dua	Ada	Ada	Ada	-	-	-
12. Tumatangtang Satu	Ada	Ada	Ada	-	-	-

Sumber/Source: BPS, Pendataan Potensi Desa (Podes) 2020

Tabel 4.3.2 Jumlah Tempat Ibadah Menurut Jenisnya di Kecamatan Tomohon Selatan, 2020
Number of Worship Facilities by Type in Tomohon Selatan Subdistrict, 2020

Kelurahan/Kelurahan <i>Village</i>	Masjid <i>Mosque</i>	Gereja Protestan <i>Christian Curch</i>	Gereja Katolik <i>Catholic Curch</i>	Pura <i>Temple</i>	Vihara <i>Monastery</i>	Lainnya <i>Other</i>
(1)	(2)	(3)	(4)	(5)	(6)	(7)
1. Tondangow	-	4	-	-	-	-
2. Pangolombian	-	2	1	-	-	-
3. Lahendong	-	3	1	-	-	-
4. Pinaras	-	5	1	-	-	-
5. Kampung Jawa	1	-	-	-	-	-
6. Tumatangtang	-	1	-	-	-	-
7. Lansot	-	3	-	-	-	-
8. Uluindano	-	3	-	-	-	-
9. Walian	-	2	-	-	-	-
10. Walian Satu	-	1	1	-	-	-
11. Walian Dua	-	4	-	-	-	-
12. Tumatangtang Satu	-	2	1	-	-	-
Tomohon Selatan	1	30	5	-	-	-

Sumber/Source: BPS, Potensi Desa (Podes) 2020

Banyaknya Desa/Kelurahan Menurut Penggunaan Fasilitas Tempat Buang Air Besar Sebagian Besar Keluarga di Kecamatan Tomohon Selatan, 2018, 2019, dan 2020

Tabel 4.3.3

Number of Villages/Kelurahan by Use Most Defecation Facilities Families in Tomohon Selatan Subdistrict, 2018, 2019, and 2020

Fasilitas Tempat Buang Air Besar	2018	2019	2020
(1)	(2)	(3)	(4)
Jamban			
Sendiri	12	12	12
Bersama	0	0	0
Umum	0	0	0
Bukan Jamban	0	0	0

Catatan:

Sumber: BPS, Pendataan Potensi Desa (Podes) 2018,2019, dan 2020

<https://tcmohonkota.bps.go.id>

“...sengaja dikosongkan...”

bab 05
chapter

PERTANIAN
AGRICULTURE

<https://phonkota.bps.go.id>

5.1 TANAMAN PANGAN/*FOOD CROPS*

Tabel 5.1 Luas Lahan Tegal/Kebun/Ladang/Huma, dan Lahan yang Sementara Diusahakan Menurut Kelurahan/Kelurahan di Kecamatan Tomohon Selatan (hektar), 2020
Area of Dry Field/Garden/Shifting Cultivation, Land and Non Agriculture by Village in Tomohon Selatan Subdistrict (hectar), 2020

Kelurahan/Kelurahan <i>Village</i>	Tegal/Kebun/ Ladang/Huma <i>Dry Field/Garden/ Shifting Cultivation</i>	Lahan Non Pertanian <i>Non Agriculture</i>
(1)	(2)	(4)
1. Tondangow	132	11
2. Pangolombian	330	-
3. Lahendong	567	4
4. Pinaras	346	-
5. Kampung Jawa	95,86	-
6. Tumatangtang	121	5
7. Lansot	131	-
8. Uluindano	190,99	-
9. Walian	218,5	10
10. Walian Satu	163,85	-
11. Walian Dua	25	-
12. Tumatangtang Satu	135	-
Tomohon Selatan	2456,2	30

Sumber/Source: Kantor Kecamatan Tomohon Selatan / *Tomohon Selatan Subdistrict Office*

Tabel: 5.2 **Luas Panen, Produksi dan Produktivitas Menurut komoditi, 2020**
Harvested Area, Production and Productivity by commodity, 2020

Komoditi <i>Commodity</i>	Luas Panen (Ha) <i>Harvested Area</i>	Produksi (Ton) <i>Production</i>	Produktivitas (Ton/Ha) <i>Productivity</i>
(1)	(2)	(3)	(4)
1. Padi sawah	0,3	-	-
2. Padi ladang	-	-	-
3. Jagung	50,1	-	-
4. Ubi kayu	0,53	-	-
5. Ubi jalar	7,95	-	-
6. Talas	0,11	-	-
7. Kacang tanah	0,9	-	-
8. Kentang	-	-	-
9. Wortel	0,75	-	-
10. Cabe keriting	2,61	-	-
11. Cabe rawit	6,42	-	-
12. Tomat	0,11	-	-

Sumber/Source :

Balai Penyuluhan Pertanian Kecamatan Tomohon Selatan

bab 06
chapter

INDUSTRI DAN ENERGI

INDUSTRY AND ENERGY

<http://tommykota.bps.go.id>

Industri/Industry

Tabel 6.1.1 Jumlah Industri Mikro Menurut Kelurahan dan Jenis Industri di Kecamatan Tomohon Selatan, 2020
Number Micro Industries by Village and Kind of Industry in Tomohon Selatan Subdistrict, 2020

Kelurahan <i>Village</i>	Jenis Industri <i>Kind of Industry</i>						
	Industri Kulit <i>Skin Industry</i>	Industri Kayu <i>Wood Industry</i>	Industri Logam <i>Metal Industry</i>	Industri Anyaman <i>Plait Industry</i>	Industri Gerabah <i>Earthenware Industry</i>	Industri Kain <i>Fabric Industry</i>	Industri Makanan <i>Food Industry</i>
(1)	(2)	(3)	(4)	(5)	(6)	(7)	(8)
1. Tondangow	-	2	-	-	-	-	1
2. Pangolombian	-	2	1	-	-	-	2
3. Lahendong	-	10	-	-	-	-	20
4. Pinaras	-	1	-	-	-	-	8
5. Kampung Jawa	-	-	3	2	-	-	12
6. Tumatangtang	-	1	-	-	-	-	3
7. Lansot	-	4	-	-	-	-	10
8. Uluindano	-	-	-	-	-	-	2
9. Walian	-	1	-	1	-	-	5
10. Walian Satu	-	2	-	-	-	-	-
11. Walian Dua	-	-	-	1	-	-	10
12. Tumatangtang Satu	-	1	-	-	-	-	3
Tomohon Selatan	-	24	4	4	-	-	76

Sumber/Source: BPS, Pendataan Potensi Desa (Podes) 2020

Tabel 6.1.2 Jumlah Jasa Industri/Pertukangan Menurut Kelurahan dan Jenisnya di Kecamatan Tomohon Selatan, 2020
Number of Services Industry by Villages and Type of Services in Tomohon Selatan Subdistrict, 2020

Kelurahan <i>Village</i>	Bengkel <i>Mechanic</i>	Tukang Besi <i>Blacksmith</i>	Tukang Kayu <i>Carpenter</i>	Tukang Reparasi Radio <i>Radio Repairman</i>	Tukang Pangkas <i>Haircutter</i>
(1)	(2)	(3)	(4)	(5)	(6)
1. Tondangow	2	2	7	-	3
2. Pangolombian	2	1	47	-	-
3. Lahendong	2	1	100	1	1
4. Pinaras	-	-	69	-	-
5. Kampung Jawa	4	4	10	-	1
6. Tumatangtang	1	1	28	-	-
7. Lansot	4	2	40	1	-
8. Uluindano	1	-	-	-	-
9. Walian	4	4	300	-	-
10. Walian Satu	2	-	20	-	2
11. Walian Dua	2	-	2	1	5
12. Tumatangtang Satu	1	2	7	-	4
Tomohon Selatan	25	17	630	3	16

Sumber/Source: Kecamatan Tomohon Selatan / Tomohon Selatan Subdistrict

6.2 ENERGI/ENERGY

Tabel 6.2.1 Jumlah Rumah Tangga Menurut Kelurahan dan Sarana Penerangan di Kecamatan Tomohon Selatan di Kecamatan Tomohon Selatan, 2020
Number of Household by Villages and Lighting Tools in Tomohon Selatan Subdistrict, 2020

Kelurahan Village	PLN State Electrics Company	Lampu Gas Gas Lamp	Gas Lainnya Other Gas	Jumlah Total
(1)	(2)	(3)	(4)	(5)
1. Tondangow	408	-	-	408
2. Pangolombian	720	-	-	720
3. Lahendong	827	-	-	827
4. Pinaras	726	-	-	726
5. Kampung Jawa	355	-	-	355
6. Tumatangtang	428	-	-	428
7. Lansot	901	-	-	901
8. Uluindano	461	-	-	461
9. Walian	801	-	-	801
10. Walian Satu	664	-	-	664
11. Walian Dua	529	-	-	529
12. Tumatangtang Satu	622	-	-	622
Tomohon Selatan	7442	-	-	7442

Sumber/Source: Kelurahan di Tomohon Selatan / Tomohon Selatan Subdistrict

Tabel 6.2.2 **Banyaknya Desa/Kelurahan Menurut Sumber Air Minum Sebagian Besar Keluarga di Kecamatan Tomohon Selatan, 2018, 2019 dan 2020**
Number of Villages/Kelurahan by Source of Drinking Water Most Families in Tomohon Selatan Subdistrict, 2018, 2019, and 2020

Sumber Air Minum	2018	2019	2020
(1)	(2)	(3)	(4)
Air Kemasan Bermerk	0	0	0
Air Isi Ulang	4	5	5
Ledeng Dengan Meteran	0	1	1
Ledeng Tanpa Meteran	0	0	0
Sumur Bor atau Pompa	2	2	2
Sumur	3	3	3
Mata Air	3	1	1
Sungai/Danau/Kolam/ Waduk/Situ/ Embung/Bendungan	0	0	0
Air Hujan	0	0	0
Lainnya	0	0	0

Sumber: BPS, Pendataan Potensi Desa (Podes) 2018,2019, dan 2020

Tabel 6.2.3
Banyaknya Desa/Kelurahan Menurut Keberadaan Penerangan Jalan Utama Desa/Kelurahan di Kecamatan Tomohon Selatan, 2018, 2019, dan 2020
Number of Villages/Kelurahan by Existence Lighting of the Village Main Street in Tomohon Selatan Subdistrict, 2018, 2019, and 2020

Penerangan Jalan Utama	2018	2019	2020
(1)	(2)	(3)	(4)
Sumber Penerangan Jalan Utama			
Listrik Pemerintah	12	12	12
Listrik Non Pemerintah	0	0	0
Non Listrik	0	0	0

Sumber: BPS, Pendataan Potensi Desa (Podes) 2018,2019, dan 2020

Banyaknya Desa/Kelurahan Menurut Jenis Bahan Bakar untuk Memasak yang Digunakan Oleh Sebagian Besar Keluarga di Kecamatan Tomohon Selatan, 2018, 2019, dan 2020

Tabel 6.2.4
Number of Villages/Kelurahan by Type of Fuel for Cooking Used by Most Families in Tomohon Selatan Subdistrict, 2018, 2019, and 2020

Jenis Bahan Bakar	2018	2019	2020
(1)	(2)	(3)	(4)
Gas Kota	0	0	0
LPG 3 Kg	12	12	12
LPG lebih dari 3 Kg	0	0	0
Minyak Tanah	0	0	0
Kayu Bakar	0	0	0
Lainnya	0	0	0

Sumber: BPS, Pendataan Potensi Desa (Podes) 2018,2019, dan 2020

<https://kemohonkota.bps-go.id>

“...sengaja dikosongkan...”

bab 07

chapter

PERDAGANGAN

TRADE

<https://kominfo.kota.bps.go.id>

Tabel 7.1.1 Banyaknya Pasar, Mini Market, Toko/Warung dan Kelompok Pertokoan Menurut Kelurahan di Kecamatan Tomohon Selatan, 2020
Table *Number of Market, Store, and Stall by Villages in Tomohon Selatan Subdistrict, 2020*

Kelurahan <i>Village</i>	Pasar <i>Market</i>	Minimarket <i>Minmarket</i>	Toko/Warung <i>Store/Shop</i>	Kel. Pertokoan <i>Shopping Group</i>
(1)	(2)	(3)	(4)	(5)
1. Tondangow	-	-	15	-
2. Pangolombian	-	-	29	-
3. Lahendong	-	-	25	-
4. Pinaras	-	-	30	-
5. Kampung Jawa	-	-	15	-
6. Tumatangtang	-	1	23	-
7. Lansot	-	3	32	-
8. Uluindano	-	-	20	-
9. Walian	-	3	40	1
10. Walian Satu	-	1	22	1
11. Walian Dua	-	-	22	-
12. Tumatangtang Satu	-	1	16	-
Tomohon Selatan	-	9	289	2

Sumber/Source: Kelurahan di Tomohon Selatan / *Tomohon Selatan Subdistrict*

<https://kemohonkota.bps-go.id>

“...sengaja dikosongkan...”

bab 08
chapter

**HOTEL
DAN PARIWISATA**
HOTEL AND TOURISM

<https://online.bpkota.bps.go.id>

8.1 PARIWISATA/*TOURISM*

Tabel 8.1.1 Jumlah Hotel, Penginapan, dan Restoran Menurut Kelurahan di Kecamatan Tomohon Selatan, 2020
Table *Number of Hotels, Motels, and Restaurant by Village in Tomohon Selatan Subdistrict, 2020*

	Kelurahan <i>Village</i>	Hotel <i>Hotel</i>	Penginapan <i>Motel</i>	Restoran <i>Restaurant</i>
	(1)	(2)	(3)	(4)
1.	Tondangow	-	-	-
2.	Pangolombian	-	-	-
3.	Lahendong	-	1	4
4.	Pinaras	-	-	-
5.	Kampung Jawa	-	-	-
6.	Tumatangtang	-	-	-
7.	Lansot	-	3	3
8.	Uluindano	-	-	-
9.	Walian	-	2	8
10.	Walian Satu	2	1	5
11.	Walian Dua	-	-	1
12.	Tumatangtang Satu	-	-	1
	Tomohon Selatan	2	7	22

Sumber/Source: Kelurahan di Tomohon Selatan / *Tomohon Selatan Subdistrict*

Tabel 8.1.2 Jumlah Obyek Wisata Menurut Kelurahan dan Jenis Wisata di Kecamatan Tomohon Selatan, 2020
Number of Tourism Object by Village and Kind of Tourism Object in Tomohon Selatan Subdistrict, 2020

	Kelurahan Village	Alam Nature	Sejarah History	Religi Religi	Lainnya Other
	(1)	(2)	(3)	(4)	(5)
1.	Tondangow	-	-	-	-
2.	Pangolombian	-	-	-	-
3.	Lahendong	1	-	-	-
4.	Pinaras	1	-	-	-
5.	Kampung Jawa	-	-	-	-
6.	Tumatangtang	-	-	1	-
7.	Lansot	-	-	-	-
8.	Uluindano	-	-	-	-
9.	Walian	-	-	-	-
10.	Walian Satu	-	-	-	-
11.	Walian Dua	-	-	-	-
12.	Tumatangtang Satu	-	-	-	-
	Jumlah/Total	2	-	1	-

Sumber/Source: Kelurahan Di Kecamatan Tomohon Selatan

Banyaknya Desa/Kelurahan yang Memiliki Fasilitas/Lapangan Olahraga Menurut Jenis Olahraga dan Ketersedian di Kecamatan Tomohon Selatan, 2020

Tabel 8.1.3 Banyaknya Desa/Kelurahan yang Memiliki Kelompok Kegiatan Olahraga Menurut Jenis Olahraga dan Ketersedian Fasilitas/Lapangan Olahraga di Kecamatan Tomohon Selatan, 2020

Jenis Olahraga	Kondisi Fasilitas/Lapangan Olahraga			Tidak Ada Fasilitas/Lapangan Olahraga
	Baik	Rusak Sedang	Rusak Parah	
(1)	(2)	(3)	(4)	(5)
1. Sepak bola	3	2	-	7
2. Bola voli	2	1	-	9
3. Bulu tangkis	2	4	-	6
4. Bola basket	1	1	-	10
5. Tenis lapangan	-	-	-	12
6. Tenis meja	3	-	-	9
7. Futsal	-	-	-	12
8. Renang	1	-	-	11
9. Bela diri (pencak silat, karate, dll)	-	1	-	11
10. Bilyard	1	-	-	11
11. Pusat kebugaran (senam, fitness, aerobik, dll)	-	-	-	12
12. Lainnya	-	-	-	12

Sumber: BPS, Pendataan Potensi Desa (Podes) 2020

<https://tomohonkota.bps.go.id>

bab 09
chapter

**TRANSPORTASI
DAN KOMUNIKASI**

TRANSPORTATION AND COMMUNICATION

Tabel 9.1.1 Jumlah Jembatan Menurut Kelurahan dan Jenisnya di Kecamatan Tomohon Selatan, 2020
Table *Number of Bridges by Villages and Type in Tomohon Selatan Subdistrict, 2020*

Kelurahan <i>Village</i>	Permanen <i>Permanent</i>	Kayu <i>Wood</i>	Darurat <i>Emergency</i>
	(2)	(3)	(4)
1. Tondangow	-	-	-
2. Pangolombian	-	-	-
3. Lahendong	-	-	-
4. Pinaras	-	-	-
5. Kampung Jawa	-	-	-
6. Tumatangtang	1	-	-
7. Lansot	-	-	-
8. Uluindano	-	-	-
9. Walian	-	-	-
10. Walian Satu	-	-	-
11. Walian Dua	-	-	-
12. Tumatangtang Satu	-	-	-
Tomohon Selatan	1	-	-

Tabel 9.1.2 Jumlah Menara dan Operator Layanan Komunikasi Telepon Seluler Serta Kondisi Sinyal Telepon Seluler Menurut Desa/Kelurahan di Kecamatan Tomohon Selatan, 2020
Number of Towers and Cellular Telephone Communication Service Operators and Cellular Phone Signal Conditions by Village in Tomohon Selatan Subdistrict, 2020

Desa/Kelurahan	Jumlah Menara Telepon Seluler (BTS)	Jumlah Operator Layanan Komunikasi Telepon Seluler Yang Menjangkau di Desa/Kelurahan	Kondisi Sinyal Telepon Seluler di Sebagian Besar Wilayah Desa/Kelurahan
(1)	(2)	(3)	(4)
1. Tondangow	0	3	Kuat
2. Pangolombian	1	4	Kuat
3. Lahendong	2	5	Kuat
4. Pinaras	0	5	Kuat
5. Kampung Jawa	0	5	Kuat
6. Tumatangtang	0	5	Kuat
7. Lansot	2	5	Kuat
8. Uluindano	0	5	Kuat
9. Walian	1	5	Kuat
10. Walian Satu	0	3	Kuat
11. Walian Dua	0	3	Kuat
12. Tumatangtang Satu	1	4	Kuat
Tomohon Selatan	7	52	Kuat

Sumber: BPS, Pendataan Potensi Desa (Podes) 2020

Tabel 9.1.3 Sarana Transportasi Antar Desa/Kelurahan Menurut Desa/Kelurahan di Kecamatan Tomohon Selatan, 2019
Inter-Village Transportation Facilities by Village in Tomohon Selatan Subdistrict, 2020

Desa/Kelurahan	Jenis Transportasi	Keberadaan Angkutan Umum
(1)	(2)	(3)
1. Tondangow	Darat	Ada, dengan trayek tetap
2. Pangolombian	Darat	Ada, dengan trayek tetap
3. Lahendong	Darat	Ada, dengan trayek tetap
4. Pinaras	Darat	Ada, dengan trayek tetap
5. Kampung Jawa	Darat	Ada, dengan trayek tetap
6. Tumatangtang	Darat	Ada, dengan trayek tetap
7. Lansot	Darat	Ada, dengan trayek tetap
8. Uluindano	Darat	Ada, dengan trayek tetap
9. Walian	Darat	Ada, dengan trayek tetap
10. Walian Satu	Darat	Ada, dengan trayek tetap
11. Walian Dua	Darat	Ada, dengan trayek tetap
12. Tumatangtang Satu	Darat	Ada, dengan trayek tetap

Sumber: BPS, Pendataan Potensi Desa (Podes) 2020

Tabel 9.1.4 **Kondisi Jalan Darat Antar Desa/Kelurahan Menurut Desa/Kelurahan di Kecamatan Tomohon Selatan, 2020**
Road Conditions Between Villages/Villages by Village in Tomohon Selatan Subdistrict, 2020

	Desa/Kelurahan	Jenis Permukaan Jalan	Dapat Dilalui Kendaraan Bermotor Roda 4 atau Lebih
	(1)	(2)	(3)
1.	Tondangow	Aspal	Sepanjang Tahun
2.	Pangolombian	Aspal	Sepanjang Tahun
3.	Lahendong	Aspal	Sepanjang Tahun
4.	Pinaras	Aspal	Sepanjang Tahun
5.	Kampung Jawa	Aspal	Sepanjang Tahun
6.	Tumatangtang	Aspal	Sepanjang Tahun
7.	Lansot	Aspal	Sepanjang Tahun
8.	Uluindano	Aspal	Sepanjang Tahun
9.	Walian	Aspal	Sepanjang Tahun
10.	Walian Satu	Aspal	Sepanjang Tahun
11.	Walian Dua	Aspal	Sepanjang Tahun
12.	Tumatangtang Satu	Aspal	Sepanjang Tahun

Sumber: BPS, Pendataan Potensi Desa (Podes) 2020

Tabel 9.1.5 Keberadaan Kantor Pos/Pos Pembantu/Rumah Pos dan Perusahaan/Agen Jasa Ekspedisi Swasta Menurut Desa/Kelurahan di Kecamatan Tomohon Selatan, 2020
Existence of Post Office/Sub-Post/Post House and Company/Private Expedition Service Agent by Village in Tomohon Selatan Subdistrict, 2020

	Desa/Kelurahan	Kantor Pos/Pos Pembantu/Rumah Pos	Perusahaan/Agen Jasa Ekspedisi Swasta
	(1)	(2)	(3)
1.	Tondangow	Tidak ada	Tidak ada
2.	Pangolombian	Tidak ada	Tidak ada
3.	Lahendong	Tidak ada	Tidak ada
4.	Pinaras	Tidak ada	Tidak ada
5.	Kampung Jawa	Tidak ada	Tidak ada
6.	Tumatangtang	Tidak ada	Tidak ada
7.	Lansot	Tidak ada	Tidak ada
8.	Uluindano	Tidak ada	Tidak ada
9.	Walian	Tidak ada	Tidak ada
10.	Walian Satu	Tidak ada	Ada Beroperasi
11.	Walian Dua	Tidak ada	Tidak ada
12.	Tumatangtang Satu	Tidak ada	Tidak ada

Sumber: BPS, Pendataan Potensi Desa (Podes) 2020

<https://tomohonkota.bps-go.id>

“...sengaja dikosongkan...”

bab 10

chapter

KEUANGAN DAERAH DAN HARGA

LOCAL FINANCE AND PRICE

10.1 HARGA/PRICE

Tabel 10.1.1 Harga Sembilan Bahan Pokok Per Bulan di Kecamatan Tomohon Selatan, 2020
Monthly Price of Nine Basic Needs in Tomohon Selatan Subdistrict, 2020

Bulan Month	Beras	Mie Bakso / MieAyam	Solar	Sandang Clothing
(1)	(2)	(3)	(4)	(5)
Januari/January	10.000	10.000	5.150	90.000
Februari/February	10.000	10.000	5.150	90.000
Maret/March	10.000	10.000	5.150	90.000
April/April	10.000	10.000	5.150	90.000
Mei/May	10.000	10.000	5.150	90.000
Juni/June	10.000	10.000	5.150	90.000
Juli/July	10.000	10.000	5.150	90.000
Agustus/August	10.000	10.000	5.150	90.000
September/September	10.000	10.000	5.150	90.000
Oktober/October	10.000	10.000	5.150	90.000
November/November	10.000	10.000	5.150	90.000
Desember/December	10.000	10.000	5.150	90.000

Sumber : BPS, Pendataan Potensi Desa (Podes) 2020

Banyaknya Sarana Lembaga Keuangan Yang Beroperasi Menurut Desa/Kelurahan dan Jenisnya di Kecamatan Tomohon Selatan, 2020
Number of Operating Financial Institution Facilities by Village and Type in Tomohon Selatan Subdistrict, 2020

Desa/Kelurahan	Bank Umum Pemerintah	Bank Umum Swasta	Bank Perkreditan Rakyat
(1)	(2)	(3)	(4)
1. Tondangow	-	-	-
2. Pangolombian	-	-	-
3. Lahendong	-	-	-
4. Pinaras	-	-	-
5. Kampung Jawa	-	-	-
6. Tumatangtang	-	-	-
7. Lansot	-	-	1
8. Uluindano	-	-	-
9. Walian	1	-	2
10. Walian Satu	-	-	-
11. Walian Dua	-	-	-
12. Tumatangtang Satu	-	-	-
Tomohon Selatan	1	-	3

Sumber : BPS, Pendataan Potensi Desa (Podes) 2020

Tabel 10.1.3 **Banyaknya Koperasi yang Masih Aktif Menurut Desa/Kelurahan dan Jenis Koperasi di Kecamatan Tomohon Selatan, 2020**
Number of Cooperatives Still Active by Village and Types of Cooperatives in Tomohon Selatan Subdistrict, 2020

	Desa/Kelurahan	Koperasi Unit desa (KUD)	Koperasi Industri Kecil dan Kerajinan Rakyat (Kopinkra)	Koperasi Simpan Pinjam (Kospin)	Koperasi Lainnya
	(1)	(2)	(3)	(4)	(5)
1.	Tondangow	-	-	-	-
2.	Pangolombian	-	-	-	-
3.	Lahendong	-	-	1	-
4.	Pinaras	-	-	-	-
5.	Kampung Jawa	-	-	-	-
6.	Tumatangtang	-	-	-	-
7.	Lansot	-	-	-	-
8.	Uluindano	-	-	3	-
9.	Walian	-	-	4	-
10.	Walian Satu	-	-	1	-
11.	Walian Dua	-	-	3	-
12.	Tumatangtang Satu	-	-	-	-
	Tomohon Selatan	-	-	12	-

Sumber: BPS, Pendataan Potensi Desa (Podes) 2020

DATA

MENCERDASKAN BANGSA



**BADAN PUSAT STATISTIK
KOTA TOMOHON**

Jl. Nimawanua, Lansot, Tomohon Selatan,
Kota Tomohon, Sulawesi Utara
Telp. (62-431) 3159904, E-mail: bps7173@bps.go.id