



Katalog BPS : 1102001.1704071

KECAMATAN PADANG GUCI HILIR DALAM ANGKA 2013



Kerjasama :



BAPPEDA KABUPATEN KAUR



BADAN PUSAT STATISTIK
KABUPATEN KAUR

**KECAMATAN
PADANG GUCI HILIR
DALAM ANGKA
2013**

KECAMATAN PADANG GUCI HILIR DALAM ANGKA 2013

No. Publikasi : 1704.1315
Katalog BPS : 1102001.1704071

Ukuran Buku : 15 cm x 21 cm
Jumlah Halaman : xi + 65

Naskah :
Koordinator Statistik Kecamatan Padang Guci Hilir

Penyunting :
Seksi Neraca Wilayah dan Analisis Statistik

Gambar Kulit :
Seksi Integrasi Pengolahan dan Diseminasi Statistik

Diterbitkan Oleh :
Badan Perencanaan Pembangunan Daerah (Bappeda) Kabupaten Kaur dan
Badan Pusat Statistik (BPS) Kabupaten Kaur

Boleh dikutip dengan menyebut sumbernya
May be cited with reference to the source

KATA SAMBUTAN

Saya sangat menyambut baik atas terbitnya buku **Kecamatan Padang Guci Hilir Dalam Angka Tahun 2013** oleh Badan Perencanaan Pembangunan Daerah (Bappeda) Kabupaten Kaur yang bekerjasama dengan Badan Pusat Statistik Kabupaten Kaur.

Data-data yang dihimpun dan disajikan merupakan gambaran hasil perkembangan pembangunan yang telah dicapai di Kecamatan Padang Guci Hilir dan sebagai tolok ukur untuk meningkatkan pembangunan tahap berikutnya.

Saya menghimbau kepada semua instansi yang ada di Kecamatan Padang Guci Hilir agar di masa mendatang lebih meningkatkan inventarisasi data dan dapat mendokumentasikannya secara baik, sehingga pada waktu dibutuhkan dapat membantu semua pihak khususnya publikasi Kecamatan Dalam Angka ini.

Kepada semua pihak yang telah membantu terbitnya buku **Kecamatan Padang Guci Hilir Dalam Angka Tahun 2013** khususnya Bappeda dan BPS Kabupaten Kaur, saya mengucapkan ucapan terima kasih dan penghargaan setinggi-tingginya. Semoga publikasi ini bermanfaat bagi kita semua.

Padang Guci Hilir, Agustus 2013

Camat Padang Guci Hilir,

Jaibadi Senap, S.Sos.

KATA PENGANTAR

Dewasa ini, kebutuhan terhadap data dirasakan semakin meningkat, bukan hanya dari pihak pemerintah, tetapi juga dari kalangan umum. Banyak konsumen data bahkan menghendaki tersedianya data pada tingkat area terkecil, seperti desa. Karena itulah, terbitnya Publikasi **Kecamatan Padang Guci Hilir Dalam Angka Tahun 2013** ini layak diapresiasi.

Terbitnya publikasi ini juga tidak terlepas dari keseriusan Koordinator Statistik Kecamatan (KSK) dalam mengumpulkan data statistik tingkat kecamatan dari berbagai sumber. Kepada para KSK, saya menyampaikan penghargaan dan terima kasih atas kerja kerasnya, dan kepada narasumber yang menjadi rujukan data statistik ini, saya menyampaikan penghargaan dan terima kasih atas kerja samanya.

Saya berharap publikasi ini mampu memenuhi harapan pemerintah daerah dan masyarakat pada umumnya, yang menggunakan data statistik sebagai bahan perencanaan, monitoring, dan evaluasi perkembangan pembangunan di berbagai sektor, khususnya di Kecamatan Padang Guci Hilir. Semoga publikasi ini bermanfaat dan Tuhan Yang Maha Esa senantiasa meridhoi setiap usaha kita.

Bintuhan, Agustus 2013
Kepala BPS Kabupaten Kaur,

Ir. A r b i

KATA PENGANTAR

Puji syukur kami panjatkan kepada Tuhan Yang Maha Esa, karena atas rahmat dan hidayah-Nya publikasi ini dapat terwujud sesuai jadwal waktu yang telah ditentukan. Publikasi **Kecamatan Padang Guci Hilir Dalam Angka 2013** merupakan publikasi tahunan yang diterbitkan oleh Koordinator Statistik Kecamatan sebagai dasar untuk mengetahui situasi dan kondisi Kecamatan Padang Guci Hilir tahun 2012.

Data pokok publikasi ini diperoleh dari instansi pemerintah, aparatur desa atau kecamatan yang disajikan dalam bentuk tabel dan grafik dengan format yang sama dengan tahun sebelumnya. Kami menyadari meski telah dilakukan perbaikan dan penyempurnaan tetapi masih ada kekurangan, untuk itu sangat diharapkan saran dan kritik yang membangun.

Publikasi ini terwujud atas partisipasi dan kerja sama dari berbagai pihak, oleh karena itu kami mengucapkan terima kasih dan penghargaan kepada :

1. Camat Kecamatan Padang Guci Hilir
2. Kepala Badan Pusat Statistik Kabupaten Kaur
3. Kepala Desa/aparatur di se-Kecamatan Padang Guci Hilir
4. Semua pihak yang telah memberikan bantuannya

Semoga publikasi ini dapat bermanfaat bagi pengguna data statistik, baik instansi pemerintah, swasta dan perorangan.

Bintuhan, Agustus 2013

Kasi NWAS,

Gun Gun Nugraha, S.Si.

DAFTAR ISI

	Halaman
Lembar Katalog.....	ii
Kata Sambutan.....	iii
Kata Pengantar.....	iv
Kata Pengantar.....	v
Daftar Isi.....	vi
Daftar Tabel.....	vii
Sketsa Peta.....	xi
1. Keadaan Geografis.....	1
2. Pemerintahan.....	11
3. Kependudukan.....	17
4. Sosial.....	25
5. Pertanian.....	42
6. Keuangan.....	58
7. Listrik.....	63

DAFTAR TABEL

	Halaman
1. Kondisi Geografis	
1.1 Keadaan Astronomis dan Geografis Wilayah Kecamatan Padang Guci Hilir, 2012.....	3
1.2 Luas Wilayah Kecamatan Menurut Desa di Kecamatan Padang Guci Hilir, 2012.....	4
1.3 Ketinggian Pusat Permukiman Desa Diatas Permukaan Laut (DPL) Menurut Desa di Kecamatan Padang Guci Hilir (m), 2012.....	5
1.4 Letak Geografis Wilayah Kecamatan Menurut Desa di Kecamatan Padang Guci Hilir, 2012.....	6
1.5 Luas Wilayah Menurut Tekstur/Jenis Tanah di Kecamatan Padang Guci Hilir, 2012.....	7
1.6 Jumlah Curah Hujan (Mm) Menurut Bulan di Kecamatan Padang Guci Hilir, 2009-2012.....	8
1.7 Jumlah Hari Hujan (Kali) Menurut Bulan di Kecamatan Padang Guci Hilir, 2009-2012.....	9
1.8 Jarak Antara Kantor Desa dengan Kantor Kecamatan Menurut Desa di Kecamatan Padang Guci Hilir, 2012.....	10
2. Pemerintahan	
2.1 Dasar Hukum Pembentukan Wilayah Desa Menurut Desa di Kecamatan Padang Guci Hilir, 2012.....	13
2.2 Status Wilayah Desa Menurut Desa di Kecamatan Padang Guci Hilir, 2012.....	14
2.3 Klasifikasi Wilayah Desa Menurut Desa di Kecamatan Padang Guci Hilir, 2012.....	15
2.4 Jumlah Satuan Lingkungan Setempat (SLS) Menurut Desa di Kecamatan Padang Guci Hilir, 2012.....	16

3. Kependudukan

3.1	Jumlah Penduduk Berdasarkan Jenis Kelamin Menurut Desa di Kecamatan Padang Guci Hilir, 2012.....	20
3.2	Luas Wilayah, Jumlah Penduduk, dan Kepadatan Penduduk Menurut Desa di Kecamatan Padang Guci Hilir, 2012.....	21
3.3	Jumlah Rumah Tangga, Jumlah Penduduk, dan Rata-rata Anggota Rumah Tangga Menurut Desa di Kecamatan Padang Guci Hilir, 2012..	22
3.4	Jumlah Penduduk Berdasarkan Jenis Kelamin dan Rasio Jenis Kelamin Menurut Desa di Kecamatan Padang Guci Hilir, 2012.....	23
3.5	Jumlah Penduduk Berdasarkan Jenis Kelamin Menurut Kelompok Umur di Kecamatan Padang Guci Hilir, 2012.....	24

4. Sosial

4.1	Banyaknya Fasilitas Pendidikan Menurut Tingkat Pendidikan di Kecamatan Padang Guci Hilir, 2012.....	28
4.2	Banyaknya Sekolah Dasar/Madrasah Ibtidaiyah Menurut Desa di Kecamatan Padang Guci Hilir, 2012.....	29
4.3	Banyaknya Sekolah Menengah Pertama/Madrasah Tsanawiyah Menurut Desa di Kecamatan Padang Guci Hilir, 2012.....	30
4.4	Banyaknya Sekolah Lanjutan Tingkat Atas Menurut Desa di Kecamatan Padang Guci Hilir, 2012.....	31
4.5	Banyaknya Jumlah Murid dan Guru Menurut Tingkat Pendidikan di Kecamatan Padang Guci Hilir, 2012.....	32
4.6	Banyaknya Sarana Kesehatan Menurut Jenis di Kecamatan Padang Guci Hilir, 2012.....	33
4.7	Banyaknya Sarana Kesehatan Menurut Desa di Kecamatan Padang Guci Hilir, 2012.....	34
4.8	Banyaknya Tenaga Kesehatan Berdasarkan SK Penempatan di Kecamatan Padang Guci Hilir, 2012.....	35
4.9	Banyaknya Tenaga Kesehatan Berdasarkan Tempat Tinggal di Kecamatan Padang Guci Hilir, 2012.....	36
4.10	Banyaknya Kasus Penyakit Menular yang Diamati di Kecamatan Padang Guci Hilir, 2009-2012.....	37

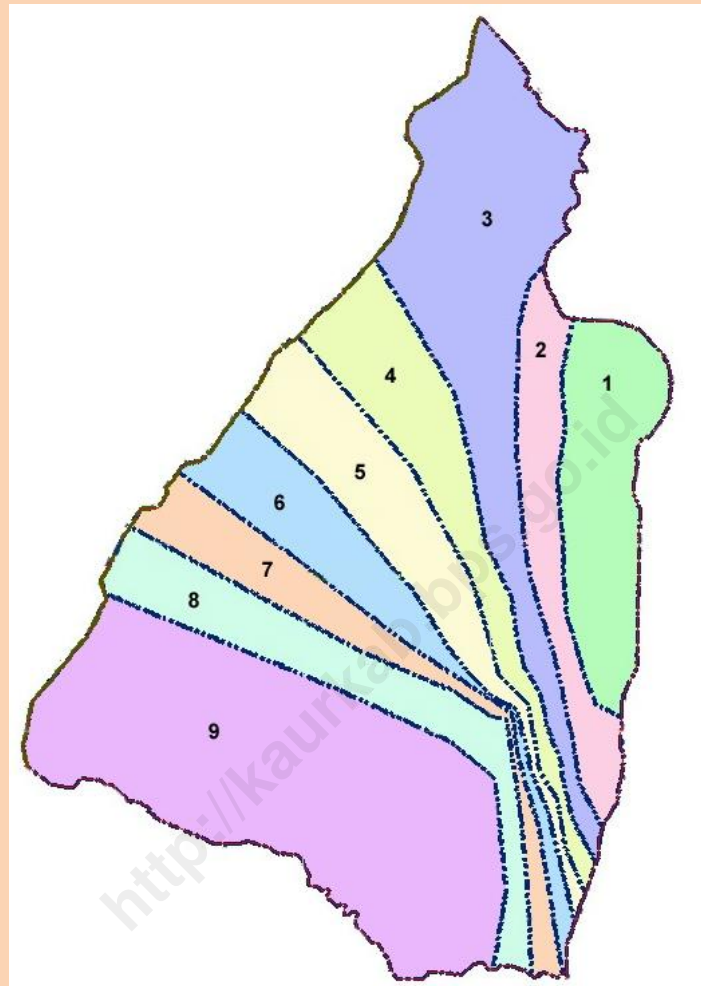
4.11	Banyaknya Peserta KB Aktif dan Alat Kontrasepsi yang Digunakan di Kecamatan Padang Guci Hilir, 2009-2012.....	38
4.12	Banyaknya Peserta KB Baru dan Alat Kontrasepsi yang Digunakan di Kecamatan Padang Guci Hilir, 2009-2012.....	39
4.13	Banyaknya Sarana Ibadah Menurut Desa di Kecamatan Padang Guci Hilir, 2012.....	40
4.14	Banyaknya Pos Kamling dan Personil Hansip Menurut Desa di Kecamatan Padang Guci Hilir, 2012.....	41

5. Pertanian

5.1	Luas Panen Padi Sawah dan Padi Ladang di Kecamatan Padang Guci Hilir (Hektar), 2008-2012.....	45
5.2	Produksi Padi Sawah dan Padi Ladang di Kecamatan Padang Guci Hilir (Ton), 2008-2012.....	46
5.3	Luas Panen Palawija di Kecamatan Padang Guci Hilir (Hektar), 2010-2012	47
5.4	Produksi Palawija di Kecamatan Padang Guci Hilir (Ton), 2010-2012...	48
5.5	Luas Panen Sayur-sayuran di Kecamatan Padang Guci Hilir (Hektar), 2010-2012.....	49
5.6	Produksi Sayur-sayuran di Kecamatan Padang Guci Hilir (Ton), 2010-2012.....	50
5.7	Luas Panen Tanaman Buah-buahan di Kecamatan Padang Guci Hilir (Hektar), 2010-2012.....	51
5.8	Produksi Tanaman Buah-buahan di Kecamatan Padang Guci Hilir (Ton), 2010-2012.....	52
5.9	Luas Panen Komoditas Perkebunan di Kecamatan Padang Guci Hilir (Hektar), 2010-2012.....	53
5.10	Produksi Komoditas Perkebunan di Kecamatan Padang Guci Hilir (Ton), 2010-2012.....	54
5.11	Populasi Ternak di Kecamatan Padang Guci Hilir (Ekor), 2010-2012....	55
5.12	Luas Usaha Budidaya Perikanan Darat di Kecamatan Padang Guci Hilir (Hektar), 2010-2012.....	56

5.13	Produksi dan Nilai Usaha Budidaya Perikanan Darat di Kecamatan Padang Guci Hilir, 2010-2012.....	57
6. Keuangan		
6.1	Banyaknya Koperasi Berdasarkan Desa di Kecamatan Padang Guci Hilir, 2012.....	60
6.2	Banyaknya Akomodasi Menurut Desa di Kecamatan Padang Guci Hilir, 2012.....	61
6.3	Banyaknya Pasar dan Fasilitas Perdagangan Menurut Desa di Kecamatan Padang Guci Hilir, 2012.....	62
7. Listrik		
7.1	Banyaknya Rumah Tangga Pemakai Listrik di Berdasarkan Rincian Desa di Kecamatan Padang Guci Hilir, 2012.....	65

SKETSA PETA KECAMATAN PADANG GUCI HILIR



Keterangan :

- | | |
|-------------------|------------------|
| 1. Pulau Panggung | 6. Air Kering I |
| 2. Talang Besar | 7. Talang Padang |
| 3. Talang Jawi II | 8. Gunung Kaya |
| 4. Talang Jawi I | 9. Ulak Agung |
| 5. Air Kering II | |

Simbol data pada tabel

- 0 = tidak ada/tidak terdapat
- = data belum tersedia

Keadaan Geografi

1

<http://kaunjab.bps.go.id>

1. KEADAAN GEOGRAFIS

1. Letak Astronomis

Secara astronomis Kecamatan Padang Guci Hilir terletak pada $4^{\circ} 36' 25'' - 4^{\circ} 45' 25''$ Lintang Selatan dan $103^{\circ} 18' 20'' - 103^{\circ} 29' 23''$ Bujur Timur. Letak astronomis ini memberikan gambaran bahwa Kecamatan Padang Guci Hilir beriklim tropis. Terdapat dua musim seperti umumnya kecamatan lain di Kabupaten Kaur yaitu musim penghujan dan musim kemarau. Pada tabel dideskripsikan bahwa musim penghujan lebih banyak terjadi pada akhir hingga awal tahun. Sedangkan musim kering atau kemarau lebih banyak terjadi pada pertengahan tahun.

2. Letak Geografis

Kecamatan Padang Guci Hilir terletak di sebelah barat Pegunungan Bukit Barisan dan termasuk dalam wilayah administrasi Kabupaten Kaur, Provinsi Bengkulu. Ibukota Kecamatan Padang Guci Hilir berjarak 57 km dari ibukota kabupaten dan 67 km dari ibukota kabupaten terdekat lainnya. Batas-batas wilayah Kecamatan Padang Guci Hilir adalah :

- ❖ Sebelah paling utara berbatasan langsung dengan Kecamatan Kaur Utara,
- ❖ Sebelah paling selatan berbatasan dengan Kecamatan Tanjung Kemuning dan Kelam Tengah,
- ❖ Sebelah paling barat berbatasan dengan Kecamatan Tanjung Kemuning, dan
- ❖ Sebelah paling timur berbatasan dengan Kabupaten Bengkulu Selatan.

Luas wilayah yang paling besar di Kecamatan Padang Guci Hilir adalah Desa Ulak Agung dengan luas wilayah mencapai $33,00 \text{ km}^2$, sedangkan luas wilayah paling kecil terdapat di Desa Talang Padang dengan luas wilayah $5,5 \text{ km}^2$.

Tabel 1.1 Keadaan Astronomis dan Geografis Wilayah Kecamatan Padang Guci Hilir, 2012

Letak Astronomis	
4° 36' 25" – 4° 45' 25"	Lintang Selatan
103° 18' 20" – 103° 29' 23"	Bujur Timur
Letak Geografis dan Batas Wilayah	
Wilayah Administrasi	Di sebelah
Kecamatan Kaur Utara	Utara
Kecamatan Tanjung Kemuning dan Kelam Tengah	Selatan
Kecamatan Tanjung Kemuning	Barat
Kabupaten Bengkulu Selatan	Timur
Luas wilayah daratan mencapai 104,40 km ² terbagi menjadi 9 desa	

Sumber : Pemerintah Daerah Kabupaten Kaur

Tabel 1.2 Luas Wilayah Kecamatan Menurut Desa di Kecamatan Padang Guci Hilir, 2012

Nama Desa	Luas (km ²)	Persentase terhadap Luas Kecamatan (%)
(1)	(2)	(3)
Gunung Kaya	8,50	8,14
Ulak Agung	33,00	31,61
Talang Padang	5,50	5,27
Talang Jawi I	17,50	16,76
Talang Jawi II	8,50	8,14
Talang Besar	6,50	6,23
Pulau Panggung	9,50	9,1
Air Kering I	6,50	6,23
Air Kering II	8,90	8,52
J u m l a h	104,40	100,00

Sumber : Pemerintah Daerah Kabupaten Kaur

Tabel 1.3 Ketinggian Pusat Permukiman Desa Diatas Permukaan Laut (DPL) Menurut Desa di Kecamatan Padang Guci Hilir (m), 2012

Nama Desa	Ketinggian DPL (m)
(1)	(2)
Gunung Kaya	91,00
Ulak Agung	74,00
Talang Padang	98,00
Talang Jawi I	105,00
Talang Jawi II	109,00
Talang Besar	109,00
Pulau Panggung	132,00
Air Kering I	96,00
Air Kering II	99,00

Sumber : Statistik Potensi Desa, Badan Pusat Statistik Kabupaten Kaur

Tabel 1.4 Letak Geografis Wilayah Kecamatan Menurut Desa di Kecamatan Padang Guci Hilir, 2012

Nama Desa	Pantai	Bukan Pantai	Berbatasan Hutan
(1)	(2)	(3)	(4)
Gunung Kaya	-	V	-
Ulak Agung	-	V	-
Talang Padang	-	V	-
Talang Jawi I	-	V	-
Talang Jawi II	-	V	-
Talang Besar	-	V	-
Pulau Panggung	-	V	-
Air Kering I	-	V	-
Air Kering II	-	V	-
J u m l a h	-	9	-

Sumber : Pemerintah Daerah Kabupaten Kaur

Tabel 1.5 Luas Wilayah Menurut Tekstur/Jenis Tanah di Kecamatan Padang Guci Hilir, 2012

Jenis Tanah	Luas (km ²)
(1)	(2)
Halus	75,55
Cukup Halus	13,61
Sedang	0,00
Cukup Kasar	14,37
Kasar	0,00
Jumlah	104,40

Sumber : Badan Pertanahan Nasional Kabupaten Kaur

Tabel 1.6 Jumlah Curah Hujan (Mm) Menurut Bulan di Kecamatan Padang Guci Hilir, 2009-2012

Bulan	Curah Hujan (Mm)			
	2009	2010	2011	2012
(1)	(2)	(3)	(4)	(5)
Januari	380	163	243	139
Februari	241	459	186	244
Maret	82	358	399	351
April	167	303	428	194
Mei	160	283	400	342
Juni	92	269	243	217
Juli	39	189	143	95
Agustus	190	419	49	88
September	591	245	47	121
Oktober	581	443	94	31
November	327	441	628	408
Desember	356	227	631	36
Rata-rata	267,17	316,58	291,00	188,83

Sumber : Kantor Badan Penyuluh Pertanian Kabupaten Kaur

Tabel 1.7 Jumlah Hari Hujan (Kali) Menurut Bulan di Kecamatan Padang Guci Hilir, 2009-2012

Bulan	Hari Hujan (Kali)			
	2009	2010	2011	2012
(1)	(2)	(3)	(4)	(5)
Januari	18	17	9	10
Februari	15	15	7	11
Maret	7	19	12	12
April	10	14	13	13
Mei	8	16	14	13
Juni	8	16	14	10
Juli	3	11	9	9
Agustus	8	11	5	12
September	17	12	4	11
Oktober	13	16	8	5
November	11	18	13	13
Desember	9	15	14	13
Rata-rata	10,58	15,00	10,17	11,00

Sumber : Kantor Badan Penyuluh Pertanian Kabupaten Kaur

Tabel 1.8 Jarak Antara Kantor Desa dengan Kantor Kecamatan Menurut Desa di Kecamatan Padang Guci Hilir, 2012

Nama Desa	Jarak ke Kantor Kecamatan (km)
(1)	(2)
Gunung Kaya	0,10
Ulak Agung	0,10
Talang Padang	1,00
Talang Jawi I	4,00
Talang Jawi II	2,50
Talang Besar	4,50
Pulau Panggung	4,00
Air Kering I	1,50
Air Kering II	2,00

Sumber : Pemerintah Daerah Kabupaten Kaur

Pemerintahan

2

<http://kaunfab.bps.go.id>

2. PEMERINTAHAN

Pembentukan Kecamatan Padang Guci Hilir didasarkan pada Perda Nomor 64 Tahun 2005. Hingga tahun 2012, wilayah administrasi pemerintahan Kecamatan Padang Guci Hilir terdiri dari 9 desa. Pembentukan desa-desa tersebut berdasarkan Peraturan Daerah pada tahun 2005 dan 2009. Seluruh wilayah desa di Kecamatan Padang Guci Hilir berstatus desa definitif. Ibukota Kecamatan Padang Guci Hilir terletak di Desa Gunung Kaya.

Wilayah administrasi pemerintahan di Kecamatan Padang Guci Hilir terdiri dari 9 desa yang berstatus desa definitif. Setiap desa dipimpin oleh kepala desa yang proses penunjukannya dipilih secara langsung oleh masyarakat desa. Perangkat desa terdiri dari kepala desa (kades), sekretaris desa (sekdes), kepala urusan (kaur), Badan Perwakilan Desa (BPD).

Semua desa di Kecamatan Padang Guci Hilir memiliki Satuan Lingkungan Setempat (SLS) terkecil berupa dusun dan desa yang diketuai oleh kepala dusun dan kepala desa. Dengan adanya perangkat atau aparatur desa ini menunjukkan bahwa kelengkapan organisasi pemerintah di Kecamatan Padang Guci Hilir sudah tertata dengan baik.

Tabel 2.1 Dasar Hukum Pembentukan Wilayah Desa Menurut Desa di Kecamatan Padang Guci Hilir, 2012

Nama Desa	Dasar Hukum Pembentukan
(1)	(2)
Gunung Kaya	Perda Nomor 64 Tahun 2005
Ulak Agung	Perda Nomor 32 Tahun 2005
Talang Padang	Perda Nomor 33 Tahun 2005
Talang Jawi I	Perda Nomor 34 Tahun 2005
Talang Jawi II	Perda Nomor 35 Tahun 2005
Talang Besar	Perda Nomor 33 Tahun 2005
Pulau Panggung	Perda Nomor 32 Tahun 2005
Air Kering I	Perda Nomor 33 Tahun 2005
Air Kering II	Perda Nomor 48 Tahun 2007

Sumber : Pemerintah Daerah Kabupaten Kaur

Tabel 2.2 Status Wilayah Desa Menurut Desa di Kecamatan Padang Guci Hilir, 2012

Nama Desa	Status Desa	
	Definitif	Persiapan
(1)	(2)	(3)
Gunung Kaya	V	-
Ulak Agung	V	-
Talang Padang	V	-
Talang Jawi I	V	-
Talang Jawi II	V	-
Talang Besar	V	-
Pulau Panggung	V	-
Air Kering I	V	-
Air Kering II	V	-
J u m l a h	9	-

Sumber : Pemerintah Daerah Kabupaten Kaur

Tabel 2.3 Klasifikasi Wilayah Desa Menurut Desa di Kecamatan Padang Guci Hilir, 2012

Nama Desa	Klasifikasi Desa		
	Swasembada	Swakarsa	Swadaya
(1)	(2)	(3)	(4)
Gunung Kaya	V	-	-
Ulak Agung	V	-	-
Talang Padang	V	-	-
Talang Jawi I	V	-	-
Talang Jawi II	V	-	-
Talang Besar	V	-	-
Pulau Panggung	V	-	-
Air Kering I	V	-	-
Air Kering II	V	-	-
Jumlah	9	-	-

Sumber : Pemerintah Daerah Kabupaten Kaur

Tabel 2.4 Jumlah Satuan Lingkungan Setempat (SLS) Menurut Desa di Kecamatan Padang Guci Hilir, 2012

Nama Desa	Jumlah Satuan Lingkungan Setempat (SLS)		
	Desa	Dusun	RT
(1)	(2)	(3)	
Gunung Kaya	-	2	-
Ulak Agung	1	-	-
Talang Padang	1	-	-
Talang Jawi I	1	-	-
Talang Jawi II	1	-	-
Talang Besar	1	-	-
Pulau Panggung	1	-	-
Air Kering I	1	-	-
Air Kering II	1	-	-
Jumlah	8	2	-

Sumber : Pemerintah Daerah Kabupaten Kaur



<http://kaupab.bps.go.id>

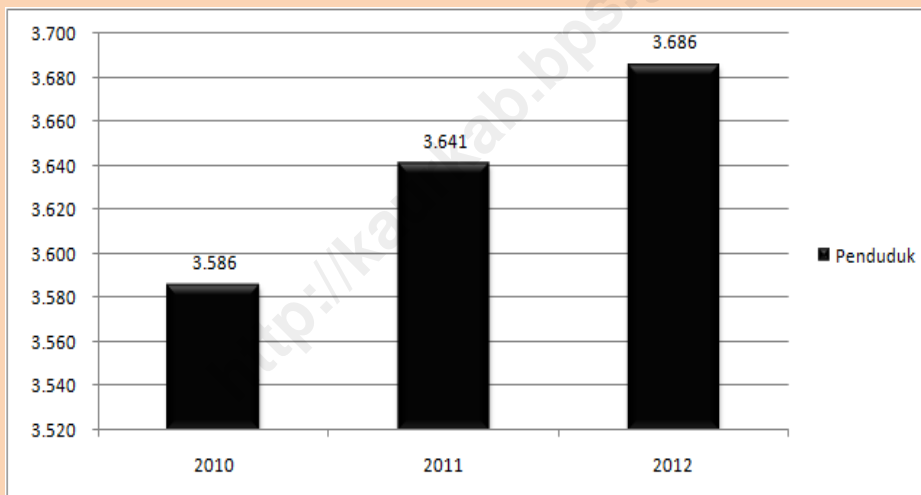
Kependudukan

3

3. KEPENDUDUKAN

Jumlah penduduk Kecamatan Padang Guci Hilir pada tahun 2012 diperkirakan mencapai 3.686 jiwa. Pada tahun 2011, jumlah penduduk Kecamatan Padang Guci Hilir tercatat 3.641 jiwa. Artinya, pada tahun 2012 terjadi pertumbuhan penduduk sebesar 1,24 persen. Jumlah penduduk laki-laki mencapai 1.875 jiwa dan perempuan 1.811 jiwa. Rasio jenis kelamin atau *sex ratio* penduduk Kecamatan Padang Guci Hilir pada 2012 sebesar 103,53. Angka ini menunjukkan bahwa setiap 100 penduduk perempuan di Kecamatan Padang Guci Hilir terdapat 103 penduduk laki-laki.

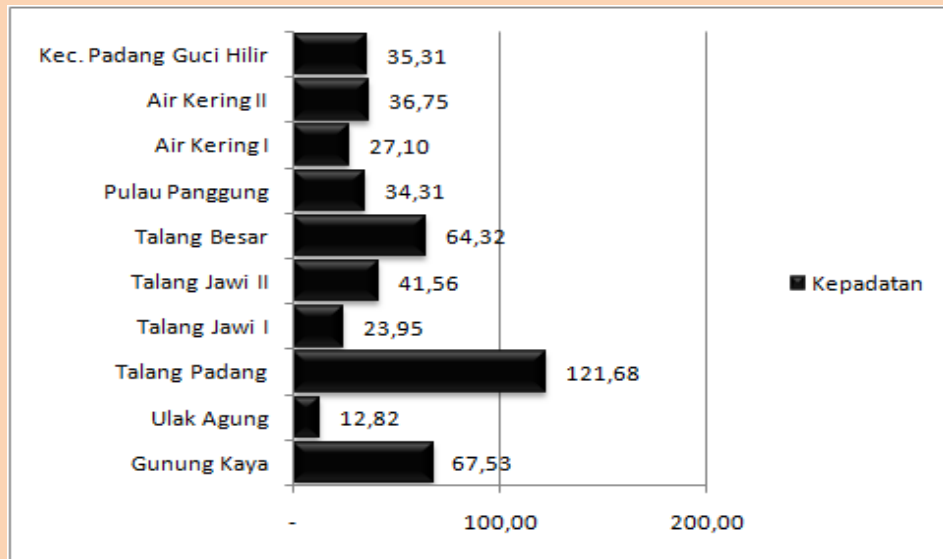
Gambar 1.
Perkembangan Jumlah Penduduk Kecamatan Padang Guci Hilir, 2010-2012



Sumber : Badan Pusat Statistik Kaur

Dengan luas wilayah 104,40 km² dan jumlah penduduk 3.686 jiwa, maka kepadatan penduduk di Kecamatan Padang Guci Hilir per km² adalah 35,31 jiwa. Sebaran penduduk menurut desa menunjukkan bahwa jumlah penduduk Kecamatan Padang Guci Hilir tidak merata tersebar dalam 13 desa dan masih terkonsentrasi di Desa Talang Padang dengan tingkat kepadatan 121,68 jiwa per km². Desa Talang Padang memiliki jumlah penduduk terbesar dengan jumlah mencapai 669 jiwa, sedangkan Desa Air Kering I jumlah penduduk paling sedikit dengan total penduduk 176 jiwa.

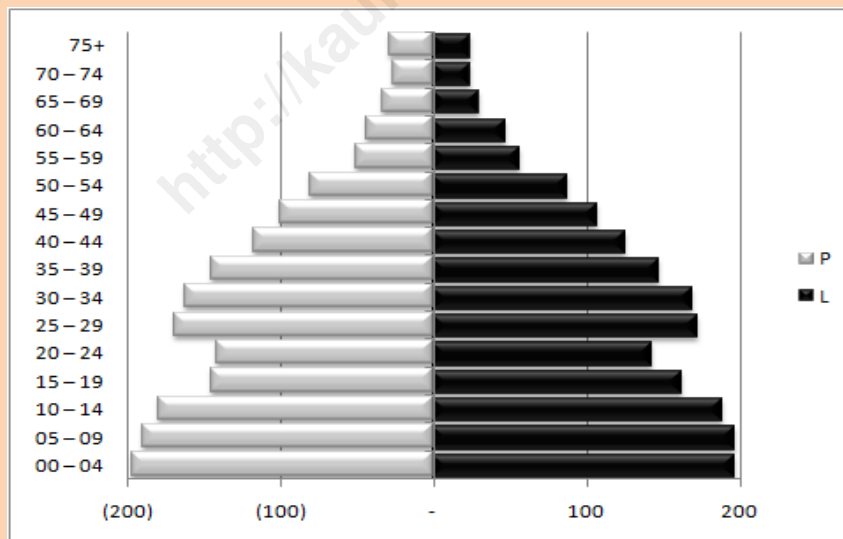
Gambar 2.
Kepadatan Penduduk di Kecamatan Padang Guci Hilir, 2012



Sumber : Badan Pusat Statistik Kaur

Pada tahun 2012, jumlah rumah tangga yang tercatat sebanyak 912 rumah tangga. Rata-rata anggota rumah tangga (ART) adalah sebesar 4,04 jiwa per rumah tangga.

Gambar 3.
Penduduk Laki-laki dan Perempuan (Kelompok Umur), 2012



Sumber : Badan Pusat Statistik Kaur

Secara struktur, penduduk Kecamatan Padang Guci Hilir didominasi oleh penduduk usia produktif (15-55 tahun). Penduduk usia produktif tercatat sebanyak 64,34 persen. Penduduk usia muda (0-14 tahun) dan penduduk usia tua (≥ 55 tahun) masing-masing 31,17 persen dan 4,50 persen.

Tabel 3.1 Jumlah Penduduk Berdasarkan Jenis Kelamin Menurut Desa di Kecamatan Padang Guci Hilir, 2012

Nama Desa	Jenis Kelamin		Total
	Laki-laki	Perempuan	
(1)	(2)	(3)	(4)
Gunung Kaya	295	279	574
Ulak Agung	223	200	423
Talang Padang	329	340	669
Talang Jawi I	212	207	419
Talang Jawi II	188	165	353
Talang Besar	217	201	418
Pulau Panggung	175	151	326
Air Kering I	85	91	176
Air Kering II	151	177	327
J u m l a h	1.875	1.811	3.686

Sumber : Badan Pusat Statistik Kabupaten Kaur

Tabel 3.2 Luas Wilayah, Jumlah Penduduk, dan Kepadatan Penduduk Menurut Desa di Kecamatan Padang Guci Hilir, 2012

Nama Desa	Luas Wilayah (km ²)	Jumlah Penduduk (jiwa)	Kepadatan (jiwa/km ²)
(1)	(2)	(3)	(4)
Gunung Kaya	8,50	574	67,53
Ulak Agung	33,00	423	12,82
Talang Padang	5,50	669	121,68
Talang Jawi I	17,50	419	23,95
Talang Jawi II	8,50	353	41,56
Talang Besar	6,50	418	64,32
Pulau Panggung	9,50	326	34,31
Air Kering I	6,50	176	27,10
Air Kering II	8,90	327	36,75
J u m l a h	104,40	3.686	35,31

Sumber : Badan Pusat Statistik Kabupaten Kaur

Tabel 3.3 Jumlah Rumah Tangga dan Jumlah Penduduk Menurut Desa di Kecamatan Padang Guci Hilir, 2012

Nama Desa	Jumlah Rumah Tangga	Jumlah Penduduk (jiwa)
(1)	(2)	(3)
Gunung Kaya	140	574
Ulak Agung	103	423
Talang Padang	164	669
Talang Jawi I	102	419
Talang Jawi II	86	353
Talang Besar	102	418
Pulau Panggung	80	326
Air Kering I	43	176
Air Kering II	80	327
J u m l a h	901	3.686

Sumber : Badan Pusat Statistik Kabupaten Kaur

Tabel 3.4 Jumlah Penduduk Berdasarkan Jenis Kelamin dan Rasio Jenis Kelamin Menurut Desa di Kecamatan Padang Guci Hilir, 2012

Nama Desa	Jenis Kelamin		Rasio Jenis Kelamin
	Laki-laki	Perempuan	
(1)	(2)	(3)	(4)
Gunung Kaya	295	279	105,73
Ulak Agung	223	200	111,70
Talang Padang	329	340	96,90
Talang Jawi I	212	207	102,50
Talang Jawi II	188	165	113,62
Talang Besar	217	201	108,12
Pulau Panggung	175	151	115,61
Air Kering I	85	91	92,94
Air Kering II	151	177	85,27
J u m l a h	1.875	1.811	103,53

Sumber : Badan Pusat Statistik Kabupaten Kaur

Tabel 3.5 Jumlah Penduduk Berdasarkan Jenis Kelamin Menurut Kelompok Umur di Kecamatan Padang Guci Hilir, 2012

Kelompok Umur	Jenis Kelamin		Total
	Laki-laki	Perempuan	
(1)	(2)	(3)	(4)
0 – 4	197	197	394
5 – 9	197	190	387
10 – 14	188	179	368
15 – 19	162	145	307
20 – 24	142	142	284
25 – 29	172	169	341
30 – 34	169	162	332
35 – 39	148	145	293
40 – 44	125	117	243
45 – 49	107	100	207
50 – 54	88	80	168
55 – 59	56	51	106
60 – 64	47	44	91
65 – 69	30	33	63
70 – 74	24	26	50
75+	24	29	52
J u m l a h	1.875	1.811	3.686

Sumber : Badan Pusat Statistik Kabupaten Kaur

<http://kaurkab.bps.go.id>

Sosial

4

4. SOSIAL

1. Pendidikan

Bidang pendidikan meliputi jumlah fasilitas, jumlah tenaga pengajar dan jumlah murid. Pada tahun 2012 di Kecamatan Padang Guci Hilir terdapat 5 Sekolah Dasar (SD/MI), 1 Sekolah Lanjutan Tingkat Pertama (SMP/MTs), dan 1 Sekolah Lanjutan Tingkat Atas (SMA/MA/SMK).

Pada tahun yang sama jumlah murid SD, SLTP, dan SLTA masing-masing 535 murid, 180 murid, dan 49 murid. Untuk jumlah tenaga pengajar (guru) SD, SLTP, dan SLTA masing-masing adalah 27 guru, 10 guru, dan 14 guru.

Berdasarkan data di atas, dapat kita catat bahwa pada tingkat SD, rasio murid terhadap sekolah adalah 107,00 yang menyatakan bahwa rata-rata jumlah murid di setiap SD di Kecamatan Padang Guci Hilir adalah 107 murid. Sedangkan rasio murid terhadap guru mencapai 19,81 yang menyatakan setiap guru SD di Kecamatan Padang Guci Hilir rata-rata mengajar 18 murid. Pada tingkat SLTP, rasio murid terhadap sekolah adalah 180,00. Rata-rata jumlah murid di setiap SLTP di Kecamatan Padang Guci Hilir adalah 180 murid, sedangkan rasio murid terhadap guru adalah 18,00. Ini artinya bahwa setiap guru SMP di Kecamatan Padang Guci Hilir rata-rata mengajar 18 murid. Untuk tingkat SLTA, rasio murid terhadap sekolah adalah 49,00. Rasio murid terhadap guru adalah 3,50.

2. Kesehatan

Fasilitas kesehatan yang terdapat di Kecamatan Padang Guci Hilir pada tahun 2012 adalah 1 puskesmas, 3 poskesdes dan 10 posyandu. Untuk tenaga medis di kecamatan ini terdapat 1 dokter umum dan 5 bidan. Satu orang dokter harus melayani 3.686 penduduk. Jumlah akseptor aktif Keluarga Berencana (KB) tercatat 812.

3. Keagamaan

Keagamaan meliputi banyaknya penduduk pemeluk agama tertentu dan jumlah sarana ibadah. Hingga tahun 2012 di Kecamatan Padang Guci Hilir sebagian besar penduduknya memeluk agama Islam dengan kisaran persentase mencapai 100,00 persen. Untuk jumlah sarana ibadah di kecamatan ini tercatat memiliki 10 masjid.

4. Keamanan

Keamanan meliputi banyaknya pos keamanan lingkungan (pos kamling) dan jumlah personil pertahanan sipil (hansip). Pada tahun 2012, semua desa di Kecamatan Padang Guci Hilir belum tercatat memiliki pos kamling. Akan tetapi, semua desa sudah memiliki personil hansip secara keseluruhan. Hingga 2012, tercatat personil hansip di kecamatan ini adalah sebanyak 53 personil.

Tabel 4.1 Banyaknya Fasilitas Pendidikan Menurut Tingkat Pendidikan di Kecamatan Padang Guci Hilir, 2012

Tingkat Pendidikan	Jumlah
(1)	(2)
TK Sederajat	-
SD Sederajat	5
SLTP Sederajat	1
SLTA Sederajat	1

Sumber : Dinas Pendidikan dan Kebudayaan Kabupaten Kaur

Tabel 4.2 Banyaknya Sekolah Dasar/Madrasah Ibtidaiyah Menurut Desa di Kecamatan Padang Guci Hilir, 2012

Nama Desa	SD/MI		Total
	Negeri	Swasta	
(1)	(2)	(3)	(4)
Gunung Kaya	1	-	1
Ulak Agung	1	-	1
Talang Padang	1	-	1
Talang Jawi I	1	-	1
Talang Jawi II	-	-	-
Talang Besar	-	-	-
Pulau Panggung	1	-	1
Air Kering I	-	-	-
Air Kering II	-	-	-
J u m l a h	5	-	5

Sumber : Dinas Pendidikan dan Kebudayaan Kabupaten Kaur

Tabel 4.3 Banyaknya Sekolah Menengah Pertama/Madrasah Tsanawiyah Menurut Desa di Kecamatan Padang Guci Hilir, 2012

Nama Desa	SMP/MTs		Total
	Negeri	Swasta	
(1)	(2)	(3)	(4)
Gunung Kaya	-	-	-
Ulak Agung	-	-	-
Talang Padang	-	-	-
Talang Jawi I	-	-	-
Talang Jawi II	-	-	-
Talang Besar	-	-	-
Pulau Panggung	-	-	-
Air Kering I	1	-	1
Air Kering II	-	-	-
J u m l a h	1	-	1

Sumber : Dinas Pendidikan dan Kebudayaan Kabupaten Kaur

Tabel 4.4 Banyaknya Sekolah Lanjutan Tingkat Atas Menurut Desa di Kecamatan Padang Guci Hilir, 2012

Nama Desa	SMA/SMK/MA		Total
	Negeri	Swasta	
(1)	(2)	(3)	(4)
Gunung Kaya	-	-	-
Ulak Agung	-	-	-
Talang Padang	-	-	-
Talang Jawi I	-	-	-
Talang Jawi II	-	-	-
Talang Besar	-	-	-
Pulau Panggung	-	-	-
Air Kering I	1	-	1
Air Kering II	-	-	-
J u m l a h	1	-	1

Sumber : Dinas Pendidikan dan Kebudayaan Kabupaten Kaur

Tabel 4.5 Banyaknya Jumlah Murid dan Guru Menurut Tingkat Pendidikan di Kecamatan Padang Guci Hilir, 2012

Tingkat Pendidikan	Jumlah Murid			Jumlah Guru		
	L	P	Total	L	P	Total
(1)	(2)	(3)	(4)	(5)	(6)	(7)
SD/MI	281	254	535	23	4	27
SMP/MTs	79	101	180	3	7	10
SMA/SMK/MA	42	7	7	1	13	14

Sumber : Dinas Pendidikan dan Kebudayaan Kabupaten Kaur

<http://kaurkab.bps.go.id>

Tabel 4.6 Banyaknya Sarana Kesehatan Menurut Jenis di Kecamatan Padang Guci Hilir, 2012

Sarana Kesehatan	Jumlah
(1)	(2)
Rumah Sakit	-
Puskesmas	1
Puskesmas Pembantu	-
Puskesmas Keliling	-
Posyandu	10
Apotek	-
Poskesdes	2
Polindes	-

Sumber : Dinas Kesehatan Kabupaten Kaur

Tabel 4.7 Banyaknya Sarana Kesehatan Menurut Desa di Kecamatan Padang Guci Hilir, 2012

Nama Desa	Rumah Sakit	Puskesmas	Pustu	Polindes	Poskesdes
(1)	(2)	(3)	(4)	(5)	(6)
Gunung Kaya	-	-	-	-	1
Ulak Agung	-	-	-	-	1
Talang Padang	-	-	-	-	-
Talang Jawi I	-	-	-	-	-
Talang Jawi II	-	-	-	-	-
Talang Besar	-	1	-	-	-
Pulau Panggung	-	-	-	-	-
Air Kering I	-	-	-	-	-
Air Kering II	-	-	-	-	-
Jumlah	-	1	-	-	2

Sumber : Dinas Kesehatan Kabupaten Kaur

Tabel 4.8 Banyaknya Tenaga Kesehatan Berdasarkan SK Penempatan Menurut Desa di Kecamatan Padang Guci Hilir, 2012

Nama Desa	Dokter	Bidan	Dukun Bersalin
(1)	(2)	(3)	(4)
Gunung Kaya	-	1	-
Ulak Agung	-	1	-
Talang Padang	-	-	-
Talang Jawi I	-	1	-
Talang Jawi II	-	-	-
Talang Besar	1	1	-
Pulau Panggung	-	-	-
Air Kering I	-	1	-
Air Kering II	-	-	-
J u m l a h	1	5	-

Sumber : Dinas Kesehatan Kabupaten Kaur

Tabel 4.9 Banyaknya Tenaga Kesehatan Berdasarkan Tempat Tinggal Menurut Desa di Kecamatan Padang Guci Hilir, 2012

Nama Desa	Dokter	Bidan	Dukun Bersalin
(1)	(2)	(3)	(4)
Gunung Kaya	-	-	-
Ulak Agung	-	-	-
Talang Padang	-	-	1
Talang Jawi I	-	-	-
Talang Jawi II	-	-	1
Talang Besar	-	-	-
Pulau Panggung	-	-	1
Air Kering I	-	-	1
Air Kering II	-	-	-
J u m l a h	-	-	4

Sumber : Dinas Kesehatan Kabupaten Kaur

Tabel 4.10 Banyaknya Kasus Penyakit Menular yang Diamati di Kecamatan Padang Guci Hilir, 2009-2012

Jenis Penyakit	Tahun			
	2009	2010	2011	2012
(1)	(2)	(3)	(4)	(5)
Diare	-	-	56	-
TBC (+)	-	-	9	-
Malaria (+)	-	-	-	-
Demam Berdarah Dengue	-	-	-	-
Pneumonia	-	-	5	-
Malaria Epidemis	-	-	234	4
J u m l a h	-	-	304	4

Sumber : Dinas Kesehatan Kabupaten Kaur

Tabel 4.11 Banyaknya Peserta KB Aktif dan Alat Kontrasepsi yang Digunakan di Kecamatan Padang Guci Hilir, 2009-2012

Alat Kontrasepsi	Tahun			
	2009	2010	2011	2012
(1)	(2)	(3)	(4)	(5)
IUD	-	-	24	22
Pil	-	-	290	350
Kondom	-	-	30	30
Suntik	-	-	201	300
Lainnya	-	-	122	110
J u m l a h	-	-	667	812

Sumber : Badan Koordinasi Keluarga Berencana Kabupaten Kaur

Tabel 4.12 Banyaknya Peserta KB Baru dan Alat Kontrasepsi yang Digunakan di Kecamatan Padang Guci Hilir, 2009-2012

Alat Kontrasepsi	Tahun			
	2009	2010	2011	2012
(1)	(2)	(3)	(4)	(5)
IUD	-	-	117	-
Pil	-	-	11	-
Kondom	-	-	21	-
Suntik	-	-	195	-
Lainnya	-	-	66	-
Jumlah	-	-	410	-

Sumber : Badan Koordinasi Keluarga Berencana Kabupaten Kaur

Tabel 4.13 Banyaknya Sarana Ibadah Menurut Desa di Kecamatan Padang Guci Hilir, 2012

Nama Desa	Masjid	Mushola	Gereja	Pura
(1)	(2)	(3)	(4)	(5)
Gunung Kaya	2	-	-	-
Ulak Agung	1	-	-	-
Talang Padang	1	-	-	-
Talang Jawi I	1	-	-	-
Talang Jawi II	1	-	-	-
Talang Besar	1	-	-	-
Pulau Panggung	1	-	-	-
Air Kering I	1	-	-	-
Air Kering II	1	-	-	-
J u m l a h	10	-	-	-

Sumber : Kantor Kementerian Agama Kabupaten Kaur

Tabel 4.14 Banyaknya Pos Kamling dan Personil Hansip Menurut Desa di Kecamatan Padang Guci Hilir, 2012

Nama Desa	Pos Kamling	Personil Hansip
(1)	(2)	(3)
Gunung Kaya	-	6
Ulak Agung	-	7
Talang Padang	-	8
Talang Jawi I	-	6
Talang Jawi II	-	6
Talang Besar	-	6
Pulau Panggung	-	4
Air Kering I	-	4
Air Kering II	-	6
J u m l a h	-	53

Sumber : Kantor Kecamatan Padang Guci Hilir

<http://kaurk2b.bps.go.id>

Pertanian

5

5. PERTANIAN

1. Tanaman Padi dan Palawija

Luas panen padi sawah dan padi ladang pada tahun 2012 sebesar 816,20 hektar mengalami penurunan 12,99 persen dibanding tahun 2011 yang besarnya mencapai 710,00 hektar. Terjadinya penurunan luas panen padi sawah dan padi ladang tersebut berpengaruh terhadap produksi padi dari 3.320,83 ton menjadi 2.219,00 ton. Produktifitas padi sawah dan padi ladang di Kecamatan Padang Guci Hilir pada tahun 2012 masing-masing mencapai 4,20 ton per hektar dan 2,70 ton per hektar.

Untuk tanaman palawija di Kecamatan Padang Guci Hilir produksinya masih didominasi oleh tanaman jagung yang besar produksinya mencapai 184,00 ton selama tahun 2012, diikuti produksi ubi jalar, ubi kayu, kacang hijau dan kacang tanah dengan masing-masing produksi 147,20 ton, 111,80 ton, 31,00 ton dan 28,80 ton.

2. Hortikultura

Produksi tanaman sayuran selama 2012 di Kecamatan Padang Guci Hilir didominasi oleh tanaman kacang panjang dengan produksi sekitar 51,00 ton. Produksi sayuran lain adalah cabe 26,00 ton dan ketimun 21,00 ton.

3. Perkebunan

Pada subsektor perkebunan, kelapa sawit masih merupakan produk unggulan di Kecamatan Padang Guci Hilir dengan produksi 43,50 ton, karet 20,00 ton, kopi 19,95 ton, cengkeh 1,20 ton, kakao 9,50 ton, kelapa 15,00 ton dan pinang 9,35 ton.

4. Peternakan

Pada subsektor peternakan tercatat populasi sapi potong 364 ekor, kerbau 737 ekor, kambing 669 ekor, dan ayam kampung sekitar .3436 ekor.

5. Perikanan

Subsektor perikanan di Kecamatan Padang Guci Hilir potensinya pada perikanan tangkap laut dan budidaya darat. Berdasarkan data dari Dinas Kelautan dan Perikanan Kabupaten Kaur Padang Guci Hilir lahan usaha perikanan darat pada tahun 2012 tercatat 299,00 hektar dengan produksi mencapai 65,35 ton.

<http://kaurkab.bps.go.id>

Tabel 5.1 Luas Panen Padi Sawah dan Padi Ladang di Kecamatan Padang Guci Hilir (Hektar), 2008-2012

Tahun	Padi Sawah	Padi Ladang	Jumlah
(1)	(2)	(3)	(4)
2008	-	-	-
2009	720,38	98,39	818,77
2010	824,78	32,09	856,87
2011	782,37	33,65	816,02
2012	668,00	42,00	710,00

Sumber : Dinas Pertanian, Perkebunan, dan Peternakan Kabupaten Kaur

<http://kaurkab.bps.go.id>

Tabel 5.2 Produksi Padi Sawah dan Padi Ladang di Kecamatan Padang Guci Hilir (Ton), 2008-2012

Tahun	Padi Sawah	Padi Ladang	Jumlah
(1)	(2)	(3)	(4)
2008	-	-	-
2009	3.025,59	206,62	3.232,21
2010	3.328,84	68,18	3.397,02
2011	3.220,86	99,97	3.320,83
2012	2.805,60	113,40	2.919,00

Sumber : Dinas Pertanian, Perkebunan, dan Peternakan Kabupaten Kaur

<http://kaurkab.bps.go.id>

Tabel 5.3 Luas Panen Palawija di Kecamatan Padang Guci Hilir (Hektar), 2010-2012

Palawija	Luas Panen (Hektar)		
	2010	2011	2012
(1)	(2)	(3)	(4)
Jagung	72,24	78,22	40,00
Ubi Kayu	16,04	17,48	13,00
Ubi Jalar	23,92	22,55	16,00
Kacang Tanah	48,62	44,13	24,00
Kedelai	-	-	-
Kacang Hijau	20,93	20,77	31,00

Sumber : Dinas Pertanian, Perkebunan, dan Peternakan Kabupaten Kaur

Tabel 5.4 Produksi Palawija di Kecamatan Padang Guci Hilir (Ton), 2010-2012

Palawija	Produksi (Ton)		
	2010	2011	2012
(1)	(2)	(3)	(4)
Jagung	261,73	261,73	184,00
Ubi Kayu	189,38	206,16	111,80
Ubi Jalar	229,61	218,10	147,20
Kacang Tanah	50,14	44,61	28,80
Kedelai	-	-	-
KacangHijau	20,26	20,45	31,00

Sumber : Dinas Pertanian, Perkebunan, dan Peternakan Kabupaten Kaur

Tabel 5.5 Luas Panen Sayur-sayuran di Kecamatan Padang Guci Hilir (Hektar), 2010-2012

Jenis Sayuran	Luas Panen (Hektar)		
	2010	2011	2012
(1)	(2)	(3)	(4)
Kacang Panjang	-	-	12,00
Cabe	-	-	10,00
Tomat	-	-	0,00
Terung	-	-	0,00
Ketimun	-	-	8,00
Kangkung	-	-	0,00
Bayam	-	-	0,00
Lainnya	-	-	-

Sumber : Dinas Pertanian, Perkebunan, dan Peternakan Kabupaten Kaur

Tabel 5.6 Produksi Sayur-sayuran di Kecamatan Padang Guci Hilir (Ton), 2010-2012

Jenis Sayuran	Produksi (Ton)		
	2010	2011	2012
(1)	(2)	(3)	(4)
Kacang Panjang	-	-	51,00
Cabe	-	-	26,00
Tomat	-	-	0,00
Terung	-	-	0,00
Ketimun	-	-	21,00
Kangkung	-	-	0,00
Bayam	-	-	0,00
Lainnya	-	-	-

Sumber : Dinas Pertanian, Perkebunan, dan Peternakan Kabupaten Kaur

Tabel 5.7 Luas Panen Buah-buahan di Kecamatan Padang Guci Hilir (Hektar), 2010-2012

Jenis Buah-buahan	Luas Panen (Hektar)		
	2010	2011	2012
(1)	(2)	(3)	(4)
Mangga	-	-	-
Durian	-	-	-
Jeruk	-	-	-
Pisang	-	-	-
Pepaya	-	-	-
Nenas	-	-	-
Adpokat	-	-	-
Sawo	-	-	-
Rambutan	-	-	-
Salak	-	-	-
Lainnya	-	-	-

Sumber : Dinas Pertanian, Perkebunan, dan Peternakan Kabupaten Kaur

Tabel 5.8 Produksi Panen Buah-buahan di Kecamatan Padang Guci Hilir (Ton), 2010-2012

Jenis Buah-buahan	Produksi (Ton)		
	2010	2011	2012
(1)	(2)	(3)	(4)
Mangga	-	-	-
Durian	-	-	-
Jeruk	-	-	-
Pisang	-	-	-
Pepaya	-	-	-
Nenas	-	-	-
Adpokat	-	-	-
Sawo	-	-	-
Rambutan	-	-	-
Salak	-	-	-
Lainnya	-	-	-

Sumber : Dinas Pertanian, Perkebunan, dan Peternakan Kabupaten Kaur

Tabel 5.9 Luas Panen Komoditas Perkebunan di Kecamatan Padang Guci Hilir (Hektar), 2010-2012

Komoditas	Luas Panen (Hektar)		
	2010	2011	2012
(1)	(2)	(3)	(4)
Karet	-	-	-
Kelapa	-	-	-
Kelapa Sawit	-	-	-
Kopi	-	-	-
Lada	-	-	-
Coklat	-	-	-
Cengkeh	-	-	-
Pinang	-	-	-

Sumber : Dinas Pertanian, Perkebunan, dan Peternakan Kabupaten Kaur

Tabel 5.10 Produksi Komoditas Perkebunan di Kecamatan Padang Guci Hilir (Ton), 2010-2012

Komoditas	Produksi (Ton)		
	2010	2011	2012
(1)	(2)	(3)	(4)
Karet	15,44	19,95	20,00
Kelapa	30,00	32,38	15,00
Kelapa Sawit	342,89	355,12	43,50
Kopi	15,81	16,11	19,95
Lada	2,10	0,19	0,50
Coklat	27,54	29,15	9,50
Cengkeh	1,36	1,21	1,20
Pinang	16,66	7,50	9,35

Sumber : Dinas Pertanian, Perkebunan, dan Peternakan Kabupaten Kaur

Tabel 5.11 Populasi Ternak di Kecamatan Padang Guci Hilir (Ekor), 2010-2012

Jenis Ternak	Populasi (Ekor)		
	2010	2011	2012
(1)	(2)	(3)	(4)
Sapi Perah	-	-	-
Sapi Potong	-	364	-
Kerbau	-	737	-
Kuda	-	-	-
Kambing	-	669	-
Domba	-	-	-
Ayam Kampung	-	3.436	-
Ayam Petelur	-	-	-
Ayam Pedaging	-	-	-
Itik	-	86	-

Sumber : Dinas Pertanian, Perkebunan, dan Peternakan Kabupaten Kaur

Tabel 5.12 Luas Usaha Budidaya Perikanan Darat di Kecamatan Padang Guci Hilir (Hektar), 2010-2012

Jenis Usaha	Luas Usaha (Hektar)		
	2010	2011	2012
(1)	(2)	(3)	(4)
Kolam	-	-	11,00
Tebat Tekhnis	-	-	250,00
Perikanan Sawah	-	-	38,00
Perairan Umum	-	-	-
Tambak	-	-	-
Lainnya	-	-	-
J u m l a h	-	-	299,00

Sumber : Dinas Kelautan dan Perikanan Kabupaten Kaur

Tabel 5.13 Produksi dan Nilai Usaha Budidaya Perikanan Darat di Kecamatan Padang Guci Hilir, 2010-2012

Jenis Usaha	2011		2012	
	Produksi (Ton)	Nilai (Juta Rp)	Produksi (Ton)	Nilai (Juta Rp)
(1)	(2)	(3)	(4)	
Kolam	83,65	-	65,35	-
Tebat Tekhnis	-	-	-	-
Perikanan Sawah	-	-	-	-
Perairan Umum	-	-	-	-
Tambak	-	-	-	-
Lainnya	-	-	-	-
Jumlah	83,65	-	65,35	-

Sumber : Dinas Kelautan dan Perikanan Kabupaten Kaur

<http://kaurkub.bps.go.id>

Keuangan

6

6. KEUANGAN

Sektor keuangan, persewaan, dan jasa perusahaan dan sektor perdagangan, hotel, dan restoran di Kecamatan Padang Guci Hilir belum mengalami perkembangan yang sangat berarti. Hal ini dapat kita lihat dari jumlah sarana penunjang keuangan seperti koperasi, pasar, akomodasi dan hotel, dan lain sebagainya yang masih sangat terbatas.

Koperasi terdiri atas Koperasi Unit Desa (KUD) dan koperasi lainnya. Hingga akhir tahun 2012 di Kecamatan Padang Guci Hilir tercatat memiliki 2 koperasi lainnya berupa koperasi simpan pinjam (kospin). Koperasi Unit Desa (KUD) dimaksudkan pemerintah untuk membantu pertumbuhan ekonomi di wilayah setempat belum dapat berjalan.

Mengingat kondisi lahannya yang sebagian besar digunakan sebagai lahan pertanian dan mata pencaharian penduduknya yang mengandalkan subsektor perkebunan dan perikanan membuat sektor keuangan, persewaan, dan jasa perusahaan dan sektor perdagangan, hotel, dan restoran di kecamatan ini masih membutuhkan waktu yang relatif lama untuk tumbuh.

Tabel 6.1 Banyaknya Koperasi Berdasarkan Desa di Kecamatan Padang Guci Hilir, 2012

Nama Desa	KUD	Koperasi Lainnya
(1)	(2)	(3)
Gunung Kaya	-	-
Ulak Agung	-	-
Talang Padang	-	-
Talang Jawi I	-	-
Talang Jawi II	-	-
Talang Besar	-	-
Pulau Panggung	-	-
Air Kering I	-	-
Air Kering II	-	2
J u m l a h	-	2

Sumber : Kantor Kecamatan Padang Guci Hilir

Tabel 6.2 Banyaknya Akomodasi Menurut Desa di Kecamatan Padang Guci Hilir, 2012

Nama Desa	Jenis Akomodasi	
	Rumah makan	Hotel
(1)	(2)	(3)
Gunung Kaya	-	-
Ulak Agung	-	-
Talang Padang	-	-
Talang Jawi I	-	-
Talang Jawi II	-	-
Talang Besar	-	-
Pulau Panggung	-	-
Air Kering I	-	-
Air Kering II	-	-
J u m l a h	-	-

Sumber : Kantor Kecamatan Padang Guci Hilir

Tabel 6.3 Banyaknya Pasar dan Fasilitas Perdagangan Menurut Desa di Kecamatan Padang Guci Hilir, 2012

Nama Desa	Jenis Pasar		Toko/Warung Kelontong
	Pasar Tradisional	Pasar Modern	
(1)	(2)	(3)	(4)
Gunung Kaya	-	-	6
Ulak Agung	-	-	3
Talang Padang	-	-	5
Talang Jawi I	-	-	4
Talang Jawi II	-	-	4
Talang Besar	-	-	4
Pulau Panggung	-	-	2
Air Kering I	-	-	3
Air Kering II	-	-	6
J u m l a h	-	-	37

Sumber : Kantor Kecamatan Padang Guci Hilir

<http://kaurkab.bps.go.id>

Listrik

7

7. LISTRIK

Dalam era yang serba elektronik ini, listrik merupakan kebutuhan pokok dalam mengembangkan ekonomi masyarakat di suatu wilayah. Keunggulan listrik dibanding energi lain adalah listrik sangat mudah dikonversikan ke dalam bentuk energi lain, mudah disalurkan, dan dapat disimpan. Oleh sebab itu tenaga listrik adalah salah satu bagian dari system energi, yang memegang peranan penting dalam pembangunan ekonomi suatu negara. Bahkan sangat sering, angka konsumsi listrik per kapita digunakan pula sebagai salah satu angka yang menunjukkan tingkat kemakmuran suatu wilayah.

Pada pertengahan tahun 2012, jumlah rumah tangga di Kecamatan Padang Guci Hilir diperkirakan mencapai 822 rumah tangga. Pendataan Potensi Desa (Podes) yang dilaksanakan Badan Pusat Statistik pada tahun 2011 menunjukkan sekitar 709 atau 86,24 persen rumah tangga sudah menikmati listrik PLN dan non PLN. Rumah tangga pengguna listrik PLN mencapai 284 rumah tangga dan non PLN mencapai 425 rumah tangga. Masih sekitar 192 atau 23,34 persen rumah tangga di Kecamatan Padang Guci Hilir belum menikmati listrik.

Tabel 7.1 Banyaknya Rumah Tangga Pemakai Listrik di Berdasarkan Rincian Desa di Kecamatan Padang Guci Hilir, 2012

Nama Desa	Jenis	
	Listrik PLN	Listrik Non PLN
(1)	(2)	(3)
Gunung Kaya	36	68
Ulak Agung	0	15
Talang Padang	60	79
Talang Jawi I	26	50
Talang Jawi II	45	48
Talang Besar	34	37
Pulau Panggung	33	38
Air Kering I	30	32
Air Kering II	20	58
J u m l a h	284	425

Sumber : Potensi Desa, Badan Pusat Statistik Kabupaten Kaur

DATA

MENCERDASKAN BANGSA

<http://www.kab.bps.go.id>