

KECAMATAN TANGARAN DALAM ANGKA 2016



**KECAMATAN TANGARAN
DALAM ANGKA
2016**

<https://sambaskab.bps.go.id>

**KOORDINATOR STATISTIK KECAMATAN TANGARAN
BADAN PUSAT STATISTIK KABUPATEN SAMBAS**

KECAMATAN TANGARAN DALAM ANGKA 2016

Katalog BPS : 1102001.6101.062

Ukuran Buku : 17 cm x 21,59 cm

Jumlah Halaman : xiii + 74 Halaman

**Naskah :
KSK Sambas BPS Kabupaten Sambas**

**Penyunting :
Seksi Neraca Wilayah dan Analisis Statistik**

**Gambar :
Seksi Integrasi, Pengolahan dan Diseminasi Statistik**

**Diterbitkan oleh :
Badan Pusat Statistik Kabupaten Sambas**

Boleh dikutip dengan menyebutkan sumbernya

PEMERINTAH KABUPATEN SAMBAS
KECAMATAN TANGARAN

KATA SAMBUTAN

Terbitnya Publikasi Kecamatan Tangaran Dalam Angka Tahun 2016 patut kita sambut gembira, karena dalam publikasi ini disajikan berbagai data/informasi yang memberikan gambaran mengenai hasil-hasil pelaksanaan pembangunan di berbagai sektor.

Diharapkan data tersebut dapat dimanfaatkan seoptimal mungkin baik oleh pihak pemerintah maupun swasta terutama sebagai dasar perencanaan pembangunan yang akan datang.

Kami berharap kiranya Koordinator Statistik Kecamatan dapat meneruskan penerbitan publikasi ini secara berkesinambungan dan kepada berbagai pihak agar tetap membantu memberikan data/informasi demi perbaikan publikasi di masa yang akan datang.

Tangaran, Juli 2016
Camat Tangaran

Budi Susanto, SE

KATA PENGANTAR

Kecamatan Tangaran Dalam Angka 2016 adalah publikasi kesekian kalinya yang pernah diterbitkan.

Penerbitan publikasi ini semata-mata untuk memberikan suatu gambaran tentang keadaan geografi, penduduk serta keadaan sosial dan ekonomi di daerah ini.

Data yang disajikan dalam publikasi ini tidak jauh berbeda dengan penerbitan sebelumnya, dan secara umum memuat data primer hasil survei BPS serta data sekunder yang dihimpun dari dinas/instansi baik di tingkat kecamatan maupun kabupaten.

Untuk penerbitan selanjutnya kami tetap mengharapkan adanya saran dari berbagai pihak. Selanjutnya kami mengucapkan terima kasih kepada Camat dan jajarannya di wilayah Kecamatan Tangaran serta Bappeda Kabupaten Sambas dan Badan Pusat Statistik Kabupaten Sambas yang telah membantu terbitnya publikasi ini.

Semoga publikasi ini bermanfaat bagi kita semua.

Tangaran, Juli 2016
Koordinator Statistik
Kecamatan Tangaran

Hermanto

DAFTAR ISI

Kata Sambutan Camat Tangaran	iii	
Kata Pengantar	v	
Daftar Isi	vii	
Daftar Tabel	ix	
Daftar Grafik	xiii	
BAB I	Geografi	1
BAB II	Pemerintahan	11
BAB III	Penduduk dan Angkatan Kerja	21
BAB IV	Sosial	31
BAB V	Pertanian	57
BAB VI	Transportasi, Industri dan Perdagangan	67

Daftar Tabel

BAB 1. Geografi

1.1.	Letak Geografi Kecamatan Tangaran menurut Garis Lintang dan Bujur	5
1.2.	Batas Administrasi Kecamatan Tangaran	5
1.3.	Luas Wilayah Kecamatan Tangaran	6
1.4.	Penggunaan Lahan Menurut Jenisnya di Kecamatan Tangaran 2011 -2015	7
1.5.	Penggunaan Lahan Sawah Menurut Jenisnya di Kecamatan Tangaran 2011 -2015	8
1.6.	Penggunaan Lahan Bukan Sawah Menurut Jenisnya di Kecamatan Tangaran 2011 -2015	9

BAB 2. Pemerintahan

2.1.	Nama-Nama Camat yang Pernah/Masih Menjabat di Kecamatan Tangaran	15
2.2.	Nama-Nama Kepala Desa yang Masih Menjabat di Kecamatan Tangaran	15
2.3.	Banyaknya Pegawai Instansi / Lembaga di Kecamatan Tangaran menurut Jenis Kelamin dan Golongan 2015.	16
2.4.	Nama-nama Desa dan Dusun di Kecamatan Tangaran	17
2.5.	Banyaknya Desa Menurut Kriteria Desa di Kecamatan Tangaran	18
2.6.	Banyaknya Desa Menurut Type LKMD di Kecamatan Tangaran, 2015	19
2.7.	Banyaknya Dusun, RW, RT dan Rumah Tangga di Kecamatan Tangaran, 2015	20

BAB 3 Penduduk dan Angkatan Kerja

3.1.	Penduduk Kecamatan Tangaran Menurut Jenis Kelamin, 2015	25
------	---	----

DAFTAR TABEL

3.2.	Penduduk Kecamatan Tangaran Menurut Jenis Kelamin dan Sex Ratio, 2015	26
3.3.	Banyaknya Anggota Per Rumah Tangga di Kecamatan Tangaran, 2015	27
3.4.	Kepadatan Penduduk Kecamatan Tangaran, 2015	28
3.5.	Penduduk Kecamatan Tangaran Menurut Golongan Umur dan Jenis Kelamin, 2015	29
3.6.	Penduduk Berumur 10 Tahun Ke Atas Menurut Golongan Umur dan Jenis Kelamin, 2015	30
BAB 4. Sosial		
4.1.	Banyaknya Sekolah Menurut Tingkat Pendidikan di Kecamatan Tangaran, 2015	35
4.2.	Banyaknya Sekolah Taman Kanak-kanak (TK), Guru dan Murid di Kecamatan Tangaran, 2015	36
4.3.	Banyaknya Sekolah Dasar (SD), Guru dan Murid di Kecamatan Tangaran, 2015	37
4.4.	Banyaknya Sekolah Menengah Tingkat Pertama (SMTP), Guru dan Murid di Kecamatan Tangaran, 2015	38
4.5.	Banyaknya Sekolah Menengah Tingkat Atas (SMTA), Guru dan Murid di Kecamatan Tangaran, 2015	39
4.6.	Banyaknya Fasilitas Kesehatan di Kecamatan Tangaran, 2015	40
4.7.	Banyaknya Puskesmas Menurut Jenisnya di Kecamatan Tangaran 2015	41
4.8.	Banyaknya Tenaga Kesehatan di Kecamatan Tangaran, 2015	42
4.9.	Banyaknya Tenaga Dokter Menurut Jenisnya di kecamatan Tangaran 2015	43
4.10.	Banyaknya Kunjungan Penderita Penyakit Menurut Jenis Penyakit di Kecamatan Tangaran 2015	44

4.11	Banyaknya Bayi yang Lahir Hidup dan Lahir Mati di Kecamatan Tangaran 2015	45
4.12.	Realisasi Pencapaian Peserta KB Aktif Menurut Alat yang digunakan di Kecamatan Tangaran 2015	46
4.13.	Perbandingan Peserta KB Aktif terhadap Pasangan Usia Subur di Kecamatan Tangaran 2015	47
4.14	Banyaknya Keluarga Sejahtera di Kecamatan Tangaran 2015	48
4.15	Banyaknya Sarana Pelayanan KB Nasional di Kecamatan Tangaran 2015	49
4.16	Banyaknya Rumah Ibadah Menurut Jenis Agama di Kecamatan Tangaran 2015	50
4.17	Banyaknya Nikah, Talak, Cerai dan Rujuk di Kecamatan Tangaran 2015	51
4.18	Banyaknya Penerimaan Zakat Fitrah di Kecamatan Tangaran 2015	52
4.19	Banyaknya Penyaluran Zakat Fitrah di Kecamatan Tangaran 2015	53
4.20	Banyaknya Penerima Zakat Mal, Infak dan Sadaqah di Kecamatan Tangaran 2015	54
4.21	Banyaknya Hewan Kurban Menurut Jenisnya di Kecamatan Tangaran 2015	55
4.22	Banyaknya Jamaah Haji yang berangkat dan yang meninggal dunia menurut jenis kelamin di Kecamatan Tangaran 2015	56
BAB 5. Pertanian		
5.1.	Luas Panen Padi Sawah dan Padi Ladang di Kecamatan Tangaran 2015	61
5.2.	Luas Tanaman dan Produksi Perkebunan Menurut Jenisnya, 2014	62
5.3	Luas Area Tanaman Menghasilkan, Rata-rata Produksi dan Produksi Perkebunan Menurut Jenisnya 2013	63
5.4	Populasi dan Pematangan Ternak Menurut Jenis Ternak di Kecamatan Tangaran, 2015	64

5.5	Produksi dan Nilai Produksi Perikanan Laut,Perairan Umum dan Budidaya di Kecamatan Tangaran 2015	65
-----	--	----

BAB 6. Transportasi, Industri dan Perdagangan

6.1	Jarak dari Desa Ke Kecamatan Melalui Darat di Kecamatan Tangaran	71
-----	--	----

6.2	Jarak dari Kecamatan Tangaran ke beberapa Kota Melalui Darat	72
-----	--	----

6.3	Jenis Industri Kecil (Kerajinan Rumah Tangga) di Kecamatan Tangaran 2015	73
-----	--	----

6.4	Banyaknya sarana Perekonomian di Kecamatan Tangaran 2015	74
-----	--	----

<https://sambaskab.bps.go.id>

DAFTAR GRAFIK

	Halaman
Grafik 1. Luas Wilayah Kecamatan Tangaran	4
Grafik 2. Banyaknya Dusun, RW dan RT di Kecamatan Tangaran	14
Grafik 3. Penduduk Menurut jenis kelamin di Kecamatan Tangaran 2015	24
Grafik 4. Banyaknya Sekolah menurut Tingkat Pendidikan di Kecamatan Tangaran 2015	34
Grafik 5. Luas Panen Produksi Perkebunan Menurut Jenisnya di Kecamatan Tangaran 2015	60
Grafiki 6. Jarak dari Desa Ke Kecamatan melalui darat di Kecamatan Tangaran	70

1

Geografi

<https://sambas.go.id>

Letak Wilayah

Kecamatan Tangaran merupakan Kecamatan Pemekaran dari Kecamatan Teluk Keramat.

Secara administratif, batas wilayah Kecamatan Tangaran adalah:

- Utara : Kec. Paloh
- Selatan : Kec. Teluk Keramat
- Barat : Kec. Jawai
- Timur : Kec. Teluk Keramat
- :

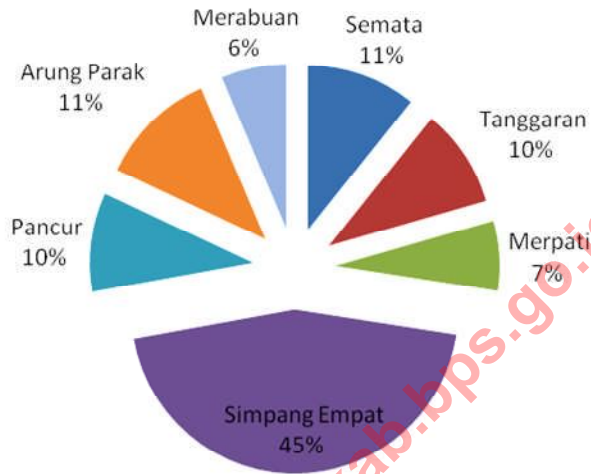
Luas Wilayah

Luas Kecamatan Tangaran adalah 186,67 km² atau sekitar 2,92 persen dari luas wilayah Kabupaten Sambas

Kecamatan Tangaran terbagi menjadi 7 Desa.. Desa terluas adalah Desa Simpang Empat dengan luas 83,50 km² atau 44,73 persen sedangkan yang terkecil adalah Desa Merabuan dengan luas sebesar 12,00 km² atau 6,43 persen dari luas wilayah Kecamatan Tangaran.

<https://sambaskab.bps.go.id>

Grafik 1. Luas Wilayah Kecamatan Tangaran



<https://sambaskab.bps.go.id>

TABEL : 1.1.
LETAK GEOGRAFI KECAMATAN TANGARAN
MENURUT GARIS LINTANG DAN BUJUR

Letak geografi	Keterangan
[1]	[2]
Lintang	1 ^o 28' 11" - 1 ^o 36' 01"
Bujur	109 ^o 03' 43" - 109 ^o 13' 57"

Sumber: BPN Kabupaten Sambas

TABEL : 1.2.
BATAS ADMINISTRASI KECAMATAN TANGARAN

Letak administratif	Berbatasan Dengan
[1]	[2]
Sebelah Utara	Kecamatan Paloh
Sebelah Selatan	Kecamatan Teluk Keramat
Sebelah Timur	Kecamatan Teluk Keramat
Sebelah Barat	Kecamatan Jawai

Sumber: TAPEM

TABEL : 1.3.
LUAS WILAYAH KECAMATAN TANGARAN

No.	Desa/Kelurahan	Luas (Km ²)	Persentase terhadap luas Kecamatan (%)
[1]	[2]	[3]	[4]
1	Semata	20,16	10,80
2	Tangaran	18,23	9,77
3	Merpati	12,82	6,87
4	Simpang Empat	83,50	44,73
5	Pancur	18,25	9,78
6	Arung Parak	21,71	11,63
7	Merabuan	12,00	6,43
Kecamatan Tangaran		186,67	100,00

Sumber : Podes 2014

TABEL : 1.4.
PENGUNAAN LAHAN MENURUT JENISNYA
DI KECAMATAN TANGARAN
2011 - 2015
(Hektar)

No.	Jenis Lahan	2011	2012	2013	2014	2015
[1]	[2]	[3]	[4]	[5]	[6]	[7]
1.	Lahan Sawah	4.395	4.395	4.395	4.395	4.395
2.	Lahan Bukan Sawah	8.412	8.412	10.248	10.274	10.274
3.	Lahan Bukan Pertanian	5.860	5.860	4.024	3.998	3.998
	Jumlah	18.667	18.667	18.667	18.667	18.667

TABEL : 1.5.
PENGUNAAN LAHAN SAWAH MENURUT JENISNYA
DI KECAMATAN TANGARAN
2011 - 2015
(Hektar)

No.	Lahan Sawah	2011	2012	2013	2014	2015
[1]	[2]	[3]	[4]	[5]	[6]	[7]
1.	Irigasi	-	-	-	-	-
5.	Tadah Hujan	4.245	4.245	4.245	4.245	4.245
6.	Pasang surut	150	150	150	150	150
7.	Rawa Lebak	-	-	-	-	-
Jumlah		4.395	4.395	4.395	4.395	4.395

Sumber : BPS Kabupaten Sambas

TABEL : 1.6.
PENGGUNAAN LAHAN BUKAN SAWAH MENURUT JENISNYA
DI KECAMATAN TANGARAN
2011 - 2015
(Hektar)

No.	Lahan Bukan Sawah	2011	2012	2013	2014	2015
[1]	[2]	[3]	[4]	[5]	[6]	[7]
1.	Tegal/kebun	-	-	49	49	49
2.	Ladang/huma	-	-	-	-	-
3.	Perkebunan	5.168	5.168	5.428	5.428	5.428
4.	Hutan rakyat	1.200	1.200	1.200	1.200	1.200
5.	Padang rumput	250	250	250	175	175
6.	Sementara tidak diusahakan	1.794	1.794	1.581	1.581	1.581
7.	Lainnya (tambak, kolam, empang, hutan negara, dll)	-	-	1.815	1.841	1.841
Jumlah		8.412	8.412	10.248	10.274	10.274

Sumber : BPS Kabupaten Sambas

2

Pemerintahan

<https://sambasrab.bps.go.id>

Sebagai Kecamatan yang baru terbentuk. pada tahun ini pemerintahan kecamatan Tangaran sudah berjalan sebagai mana mestinya.

Penataan ekonomi, Pemeliharaan kamtibmas, Penjagaan Keamanan dan juga pelayanan publik tentunya merupakan hal-hal yang sangat penting bagi manajemen pemerintahan Kecamatan Tangaran.

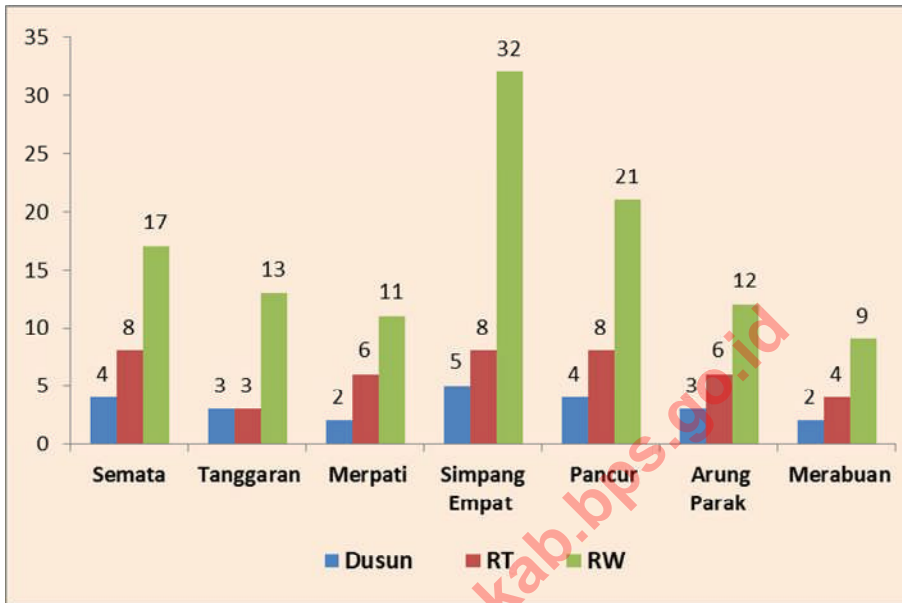
Oleh karena itu Pemerintahan yang solid, struktur yang lengkap dengan penataan wilayah yang efektif merupakan

suatu keharusan bagi Kecamatan Tangaran.

Pada tahun 2015 Kecamatan Tangaran membawahi 7 Desa, 23 Dusun, 43 RW dan 115 RT serta 5.541 rumah tangga. Sedangkan Pegawai negeri dilingkungan Kecamatan Tangaran sebanyak 240 orang yang terdiri dari 138 orang laki-laki dan 102 Orang perempuan.

<https://sambaskab.bps.go.id>

Grafik 2. Banyaknya Dusun, RW, RT di Kecamatan Tangaran, 2015



TABEL : 2.1.
NAMA-NAMA CAMAT YANG PERNAH / MASIH MENJABAT
DI KECAMATAN TANGARAN

No.	Nama-nama Camat	Periode		
[1]	[2]	[3]		
1.	A. Rahmat, SIP. Msi	2006	-	2007
2.	Rohaimi, S.AP	2007	-	2008
3.	Agustian, SIP, MSI	2008	-	2010
4.	H. Rusniadi, S.Pd.I	2010	-	2012
5.	Budi Susanto, SE	2012	-	Sekarang

Sumber : Kantor Camat Tangaran

TABEL : 2.2.
NAMA-NAMA KEPALA DESA YANG MASIH MENJABAT
DI KECAMATAN TANGARAN

No.	Nama	Nama Kepala Desa
[1]	[2]	[3]
1.	Semata	Nurzono
2.	Tanggaran	Lamiri
3.	Merpati	Henri Kamiso
4.	Simpang Empat	Karnain
5.	Pancur	Kardiman Sutai
6.	Arung Parak	Hairudin
7.	Merabuan	Darmono

Sumber : Kantor Camat Tangaran

TABEL : 2.3.
BANYAKNYA PEGAWAI INSTANSI / LEMBAGA DI KECAMATAN TANGARAN
MENURUT JENIS KELAMIN DAN GOLONGAN
2015

No.	Instansi/Lembaga <i>Institution</i>	Golongan								Jumlah	
		I		II		III		IV		L	P
		L	P	L	P	L	P	L	P		
[1]	[2]	[3]	[4]	[5]	[6]	[7]	[8]	[9]	[10]	[11]	[12]
1.	Kantor Camat	-	-	4	1	4	1	2	-	10	2
2.	K U A	-	-	-	-	2	-	-	-	2	-
3.	Statistik	-	-	-	-	1	-	-	-	1	-
4.	Mantri Tani	-	-	-	1	2	-	-	-	2	1
5.	Puskesmas	1	-	4	2	6	5	-	-	11	7
6.	UPT Dinas Pendidikan	-	-	2	-	1	-	1	-	4	-
7.	Guru-guru	-	-	5	8	33	31	70	53	108	92
8.	Koramil	-	-	-	-	-	-	-	-	-	-
9.	Polsek	-	-	-	-	-	-	-	-	-	-
	2015	1	-	15	12	49	37	73	53	138	102
	2014	1	-	15	17	38	32	60	54	114	103
	2013	1	-	15	17	38	32	59	54	113	103
	2012	1	-	8	8	19	2	1	-	29	10
	2011	1	-	8	8	19	2	1	-	29	11

Sumber : Kantor Camat Tangaran

TABEL : 2.4.
NAMA-NAMA DESA DAN DUSUN DI KECAMATAN TANGARAN

No.	DESA/KELUARAHAAN	Dusun	Nama Dusun
[1]	[2]	[3]	[4]
1.	Semata	4	1. Dusun Darul Makmur 2. Dusun Karya Bhakti 3. Dusun Darussalam 4. Dusun Sari Medan
2.	Tangaran	3	1. Dusun Sadayan 2. Dusun Pendawan 3. Dusun Pandam
3.	Merpati	2	1. Dusun Pauh 2. Dusun Lubuk Rawa
4.	Simpang Empat	5	1. Dusun Simpang Empat 2. Dusun Arung Kuang 3. Dusun Parit Merdeka 4. Dusun Pinang Merah Utara 5. Dusun Pinang Merah Selatan
5.	Pancur	4	1. Dusun Kelapa 2. Dusun Karet 3. Dusun Jeruk 4. Dusun Padi
6.	Arung Parak	3	1. Dusun Mungguk Datar 2. Dusun Matang Gunung 3. Dusun Tanjung Tembela
7.	Merabuan	2	1. Dusun Sebasung 2. Dusun MT. Kura
Kecamatan		23	

Sumber : Kantor Camat Tangaran

**TABEL : 2.5.
BANYAKNYA DESA MENURUT KRITERIA DESA
DI KECAMATAN TANGARAN
2015**

No.	Desa/Kelurahan	Kriteria Desa		
		Swadaya	Swakarsa	Swasembada
[1]	[2]	[3]	[4]	[5]
1.	Semata	-	√	-
2.	Tanggaran	-	√	-
3.	Merpati	-	√	-
4.	Simpang Empat	-	√	-
5.	Pancur	-	√	-
6.	Arung Parak	-	√	-
7.	Merabuan	-	√	-
Jumlah		-	7	-

Sumber : Kantor Camat Tangaran.

TABEL : 2.6.
BANYAKNYA DESA MENURUT TYPE LKMD
DI KECAMATAN TANGARAN
2015

No.	Desa/Kelurahan	Type LKMD			
		Persiapan	I	II	III
[1]	[2]	[3]	[4]	[5]	[6]
1.	Semata	-	√	-	-
2.	Tanggaran	-	√	-	-
3.	Merpati	-	√	-	-
4.	Simpang Empat	-	√	-	-
5.	Pancur	-	√	-	-
6.	Arung Parak	-	√	-	-
7.	Merabuan	-	√	-	-
Jumlah		-	7	-	-

Sumber : Kantor Camat Tangaran.

**TABEL : 2.7.
BANYAKNYA DUSUN, RW, RT DAN RUMAH TANGGA
MENURUT DESA DI KECAMATAN TANGARAN
2015**

No.	Desa / Kelurahan	Dusun	RW	RT	Rumah Tangga
[1]	[2]	[3]	[4]	[5]	[6]
01.	Semata	4	8	17	682
02..	Tangaran	3	3	13	655
03.	Merpati	2	6	11	629
04.	Simpang Empat	5	8	32	1.230
05.	Pancur	4	8	21	1.018
06.	Arung Parak	3	6	12	888
07.	Merabuan	2	4	9	439
	2015	23	43	115	5.541
	2014	23	43	115	5.319
	2013	23	43	115	5.319
	2012	20	42	115	5.219
	2011	20	42	115	5.219

Sumber : Kantor Camat Tangaran

3

**Kependudukan dan
Angkatan Kerja**

<https://sambasmb.kas.go.id>

Berdasarkan angka hasil Proyeksi penduduk Kecamatan Tangaran pada tahun 2015 berjumlah sekitar 23.457 jiwa dengan kepadatan penduduk sekitar 126 jiwa per kilometer persegi atau 1.020 jiwa per dusun.

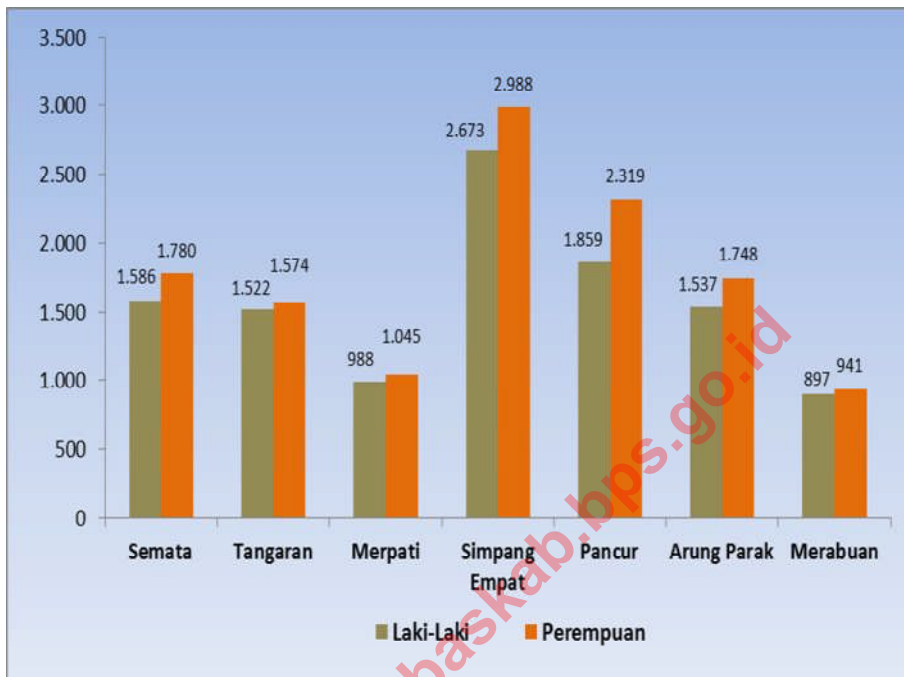
Sebagai kecamatan baru, Kecamatan Tangaran masih membutuhkan sumber daya manusia yang berkualitas dengan jumlah yang

banyak untuk mengelola sumberdaya alam yang sangat potensial.

Penyebaran penduduk di Kecamatan Tangaran tidak merata antar desa yang satu dengan desa lainnya. Desa Pancur merupakan Desa dengan tingkat kepadatan penduduk tertinggi yaitu 229 jiwa/km². Sebaliknya, Simpang Empat dengan luas sekitar 83,50 km² hanya dihuni oleh sekitar 68 jiwa/km².

<https://sambaskab.bps.go.id>

Grafik 3. Penduduk Kecamatan Tangaran Menurut Jenis Kelamin, 2015



TABEL : 3.1.
PENDUDUK KECAMATAN TANGARAN MENURUT JENIS KELAMIN
2015

No.	Desa / Kelurahan	Laki-laki	Perempuan	Jumlah
[1]	[2]	[3]	[4]	[5]
1.	Semata	1.586	1.780	3.366
2.	Tangaran	1.522	1.574	3.096
3.	Merpati	988	1.045	2.033
4.	Simpang Empat	2.673	2.988	5.661
5.	Pancur	1.859	2.319	4.178
6.	Arung Parak	1.537	1.748	3.285
7.	Merabuan	897	941	1.838
	2015	11.062	12.395	23.457
	2014	11.021	12.289	23.310
	2013	10.934	12.183	23.117
	2012	10.326	11.674	22.000
	2011	10.386	11.131	21.517

Sumber : Badan Pusat Statistik Kabupaten Sambas

**TABEL : 3.2.
PENDUDUK KECAMATAN TANGARAN MENURUT JENIS KELAMIN
DAN SEX RATIO
2015**

No.	Desa / Kelurahan	Laki-laki	Perempuan	Sex Ratio
[1]	[2]	[3]	[4]	[5]
1.	Semata	1.586	1.780	89,10
2.	Tangaran	1.522	1.574	96,70
3.	Merpati	988	1.045	94,55
4.	Simpang Empat	2.673	2.988	89,46
5.	Pancur	1.859	2.319	80,16
6.	Arung Parak	1.537	1.748	87,93
7.	Merabuan	897	941	95,32
	2015	11.062	12.395	89,25
	2014	11.021	12.289	89,68
	2013	10.934	12.183	89,75
	2012	10.326	11.674	88,45
	2011	10.386	11.131	93,31

Sumber : Badan Pusat Statistik Kabupaten Sambas

TABEL : 3.3.
BANYAKNYA ANGGOTA PER RUMAH TANGGA DI KECAMATAN TANGARAN
2015

No.	Desa/kelurahan	Luas Wilayah (Km2)	Rumah Tangga	Penduduk	Rata –rata Anggota Rumah Tangga
[1]	[2]	[3]	[4]	[5]	[6]
1.	Semata	20,16	682	3.366	5
2.	Tangaran	18,23	655	3.096	5
3.	Merpati	12,82	629	2.033	3
4.	Simpang Empat	83,50	1.230	5.661	5
5.	Pancur	18,25	1.018	4.178	4
6.	Arung Parak	21,71	888	3.285	4
7.	Merabuan	12,00	439	1.838	4
Jumlah		186,67	5.541	23.310	4

Sumber : Badan Pusat Statistik Kabupaten Sambas

**TABEL : 3.4.
KEPADATAN PENDUDUK KECAMATAN TANGARAN
2015**

No.	Desa / Kelurahan	Luas Area (Km ²)	Penduduk	Kepadatan Penduduk	
				Per Km ²	Per Dusun
[1]	[2]	[3]	[4]	[5]	[6]
01.	Semata	20,16	3.366	167	842
02..	Tangaran	18,23	3.096	170	1.032
03.	Merpati	12,82	2.033	159	1.017
04.	Simpang Empat	83,50	5.661	68	1.132
05.	Pancur	18,25	4.178	229	1.045
06.	Arung Parak	21,71	3.285	151	1.095
07.	Merabuan	12,00	1.838	153	919
	2015	186,67	23.457	126	1.020
	2014	186,67	23.310	125	1.013

Sumber : Badan Pusat Statistik Kabupaten Sambas

TABEL : 3.5.
PENDUDUK KECAMATAN TANGARAN MENURUT GOLONGAN UMUR
DAN JENIS KELAMIN
2015

Golongan Umur			Laki-laki	Perempuan	Jumlah
[1]	[2]	[3]	[4]	[5]	[6]
0	-	4	1.446	1.300	2.746
5	-	9	1.300	1.188	2.488
10	-	14	1.137	1.100	2.237
15	-	19	797	957	1.754
20	-	24	673	921	1.594
25	-	29	720	1.055	1.775
30	-	34	843	1.068	1.911
35	-	39	886	1.041	1.927
40	-	44	711	837	1.548
45	-	49	644	753	1.397
50	-	54	558	659	1.217
55	-	59	529	547	1.076
60	-	64	344	357	701
65	-	69	190	234	424
70	-	74	164	196	360
75	+		120	182	302
2015			11.062	12.395	23.457
2014			11.021	12.289	23.310

Sumber : Badan Pusat Statistik Kabupaten Sambas

**TABEL : 3.6.
PENDUDUK BERUMUR 10 TAHUN KE ATAS MENURUT GOLONGAN UMUR
DAN JENIS KELAMIN
2015**

Golongan Umur		Laki-laki	Perempuan	Jumlah
[1]	[2]	[3]	[4]	
10	- 14	1.137	1.100	2.237
15	- 19	797	957	1.754
20	- 24	673	921	1.594
25	- 29	720	1.055	1.775
30	- 34	843	1.068	1.911
35	- 39	886	1.041	1.927
40	- 44	711	837	1.548
45	- 49	644	753	1.397
50	- 54	558	659	1.217
55	- 59	529	547	1.076
60	- 64	344	357	701
65	- 69	190	234	424
70	- 74	164	196	360
75	+	120	182	302
2015		8.316	9.907	18.223
2014		8.263	9.802	18.065

Sumber : Badan Pusat Statistik Kabupaten Sambas

4 Sosial

<https://sambaskabpps.go.id>

Pendidikan

Keberhasilan proses pendidikan sangat tergantung oleh tersedianya sarana, dan prasarana serta tenaga pengajar yang memadai. Pada tahun 2015, jumlah prasarana TK, SD, SLTP dan SLTA masing masing adalah 2, 18, 6 dan 1.

Pada tahun 2015, jumlah murid SD di Kecamatan Tangaran adalah 3.264 orang sedangkan jumlah guru sebanyak 237 orang. Hal ini berarti, rasio murid terhadap guru mencapai 13,77 ini berarti beban tiap guru mendidik rata-rata 13 s/d 14 murid.

Kesehatan

Sejak awal pemerintah sudah memperhatikan dan berupaya meningkatkan derajat kesehatan masyarakat dengan alasan kemanusiaan. Hal ini dapat kita lihat dari pembangunan berbagai fasilitas kesehatan.

Pelayanan kesehatan merupakan salah satu kewajiban negara terhadap rakyatnya. Sebab status kesehatan masyarakat adalah indikator penting dari seluruh indikator yang ada dan merupakan faktor penting dari produktivitas ekonomi.

Pembangunan di bidang kesehatan saat ini diarahkan pada penyediaan berbagai sarana dan prasarana yang meliputi bangunan fisik (Rumah Sakit, Puskesmas, Balai pengobatan dan poliklinik) serta pengadaan tenaga kesehatan yang terampil.

Puskesmas merupakan salah satu prasarana yang paling vital di Kecamatan Tangaran bagi pelayanan kesehatan masyarakat. Pada tahun 2015 terdapat 1 Puskesmas, 7 Polindes, 2 Puskesmas Pembantu dan 1 Puskesmas Keliling.

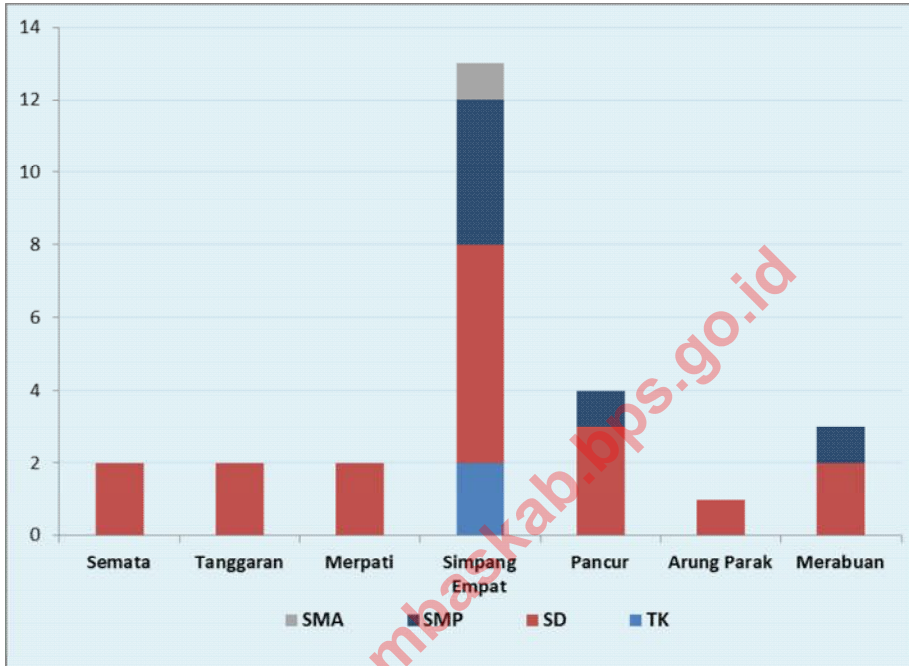
Dokter merupakan sumber daya manusia yang sangat dibutuhkan dalam dunia kesehatan. Dengan bantuan Dokter maka banyak kemungkinan penyakit yang dapat disembuhkan. Di Kecamatan Tangaran hanya terdapat 1 Dokter Umum, tentu saja jumlah ini tidak mencukupi bagi optimalisasi pelayanan kesehatan di Kecamatan Tangaran.

Agama

Negara Indonesia yang berdasarkan Pancasila dan UUD 1945 menjamin kehidupan umat beragama dan senantiasa mengembangkan kerukunan hidup antara pemeluk agama/kepercayaan guna membina kehidupan masyarakat dan sekaligus mengatasi berbagai masalah sosial budaya yang mungkin dapat menghambat kemajuan bangsa.

Untuk itu, diperlukan sarana dan prasarana yang memadai bagi semua umat serta peningkatan pelayanan bagi kepentingan pelaksanaan ibadah keagamaan, mencakup prasarana beribadah serta pelayanan yang menyangkut perkawinan. Pada tahun 2015, jumlah prasarana peribadatan di Kecamatan Tangaran adalah sebanyak 56 buah, terdiri dari 32 Mesjid dan 24 Surau.

Grafik 4. Banyak Sekolah Menurut Tingkat Pendidikan di Kecamatan Tangaran Tahun 2015



TABEL : 4.1.
BANYAKNYA SEKOLAH MENURUT TINGKAT PENDIDIKAN
DI KECAMATAN TANGARAN
2015

No.	Desa/luararahan	Tingkat Pendidikan							
		T K		S D		SLTP		SLTA	
		Swasta	Negeri	Swasta	Negeri	Swasta	Negeri	Swasta	Negeri
[1]	[2]	[3]	[4]	[5]	[6]	[7]	[8]	[9]	[10]
01.	Semata	-	-	1	1	-	-	-	-
02.	Tangaran	-	-	-	2	-	-	-	-
03.	Merpati	-	-	1	1	-	-	-	-
04..	Simpang Empat	-	2	-	6	2	2	-	1
05.	Pancur	-	-	1	2	-	1	-	-
06.	Arung Parak	-	-	-	1	-	-	-	-
07.	Merabuan	-	-	1	1	1	-	-	-
	2015	-	2	4	14	3	3	-	1
	2014	-	2	4	14	3	3	-	1
	2013	-	2	4	14	3	2	-	1
	2012	1	1	4	14	3	2	-	1
	2011	1	1	4	14	3	2	-	1

Sumber : UPT Dinas Pendidikan Kecamatan Tangaran

**TABEL: 4.2.
BANYAKNYA SEKOLAH TAMAN KANAK-KANAK (TK), GURU DAN MURID
2015**

No.	Desa/Kelurahan	Sekolah	Guru	Murid	Rasio Murid Thd Guru
[1]	[2]	[3]	[4]	[5]	[6]
01.	Semata	-	-	-	-
02.	Tanggaran	-	-	-	-
03.	Merpati	-	-	-	-
04..	Simpang Empat	2	4	42	10,50
05.	Pancur	-	-	-	-
06.	Arung Parak	-	-	-	-
07.	Merabuan	-	-	-	-
	2015	2	4	42	10,50
	2014	2	4	43	10,75
	2013	2	3	26	8,67
	2012	2	3	36	12,00
	2011	2	3	36	12,00

Sumber : UPT Dinas Pendidikan Kecamatan Tangaran

TABEL: 4.3
BANYAKNYA SEKOLAH DASAR (SD), GURU DAN MURID
DI KECAMATAN TANGARAN
2015

No.	Desa/Kelurahan	Sekolah	Guru	Murid	Rasio Murid Thd Guru
[1]	[2]	[3]	[4]	[5]	[6]
1.	Semata	2	26	314	12,08
2.	Tanggaran	2	26	462	17,77
3.	Merpati	2	22	263	11,95
4.	Simpang Empat	6	88	1.183	13,44
5.	Pancur	3	34	370	10,88
6.	Arung Parak	1	16	428	26,75
7.	Merabuan	2	25	244	9,76
	2015	18	237	3.264	13,77
	2014	18	252	3.314	13,15
	2013	18	255	3.286	12,89
	2012	18	275	3.179	11,56
	2011	18	275	3.230	11,75

Sumber : UPT Dinas Pendidikan Kecamatan Tangaran

**TABEL: 4.4
BANYAKNYA SEKOLAH LANJUTAN TINGKAT PERTAMA (SLTP), GURU DAN MURID
DI KECAMATAN TANGARAN
2015**

No.	Desa/Kelurahan	Sekolah	Guru	Murid	Rasio Murid Thd Guru
[1]	[2]	[3]	[4]	[5]	[6]
1.	Semata	-	-	-	-
2.	Tangaran	-	-	-	-
3.	Merpati	-	-	-	-
4.	Simpang Empat	4	61	696	11,41
5.	Pancur	1	10	70	7,00
6.	Arung Parak	-	-	-	-
7.	Merabuan	1	11	101	9,18
	2015	6	82	867	10,57
	2014	6	82	847	10,33
	2013	6	74	796	12,44
	2012	5	69	733	11,03
	2011	5	65	735	11,31

Sumber : UPT Dinas Pendidikan Kecamatan Tangaran

TABEL: 4.5
BANYAKNYA SEKOLAH LANJUTAN TINGKAT ATAS (SMTA), GURU DAN MURID
DI KECAMATAN TANGARAN
2015

No.	Desa/Kelurahan	Sekolah	Guru	Murid	Rasio Murid Thd Guru
[1]	[2]	[3]	[4]	[5]	[6]
1.	Semata	-	-	-	-
2.	Tanggaran	-	-	-	-
3.	Merpati	-	-	-	-
4.	Simpang Empat	1	15	94	6,27
5.	Pancur	-	-	-	-
6.	Arung Parak	-	-	-	-
7.	Merabuan	-	-	-	-
	2015	1	15	94	6,27
	2014	1	17	81	4,76
	2013	1	14	74	5,29
	2012	1	17	60	3,53
	2011	1	16	81	5,06

Sumber : UPT Dinas Pendidikan Kecamatan Tangaran

TABEL: 4.6.
BANYAKNYA FASILITAS KESEHATAN
DI KECAMATAN TANGARAN
2015

No.	Desa/elurahan	Puskesmas	Polindes/ Poskesdes	Pustu	Pusling
[1]	[2]	[3]	[4]	[5]	[6]
1.	Semata	-	1	-	-
2.	Tangaran	-	1	1	-
3.	Merpati	-	1	-	-
4.	Simpang Empat	1	1	-	1
5.	Pancur	-	1	-	-
6.	Arung Parak	-	1	-	-
7.	Merabuan	-	1	1	-
	2015	1	7	2	1
	2014	1	7	2	1
	2013	1	7	2	1
	2012	1	7	2	1
	2011	1	7	2	1

Sumber : Puskesmas Tangaran

TABEL: 4.7.
BANYAKNYA PUSKESMAS MENURUT JENISNYA DI KECAMATAN TANGARAN
2015

No.	Desa/Kelurahan	Puskesmas		Puskesmas		Jumlah	
		Dengan Rawat Inap	Tanpa Rawat Inap	Pembantu	Keliling Darat		Keliling Air
[1]	[2]	[3]	[4]	[5]	[6]	[7]	[8]
1.	Semata	-	-	-	-	-	-
2.	Tangaran	-	-	1	-	-	1
3.	Merpati	-	-	-	-	-	-
4.	Simpang Empat	-	1	-	1	-	2
5.	Pancur	-	-	-	-	-	-
6.	Arung Parak	-	-	-	-	-	-
7.	Merabuan	-	-	1	-	-	1
	2015	-	1	2	1	-	4
	2014	-	1	2	1	-	4
	2013	-	1	2	-	-	3
	2012	-	1	2	-	-	3
	2011	-	1	2	-	-	3

Sumber : Puskesmas Tangaran

TABEL: 4.8.
BANYAKNYA TENAGA KESEHATAN DI KECAMATAN TANGARAN
2015

No.	Desa/Kelurahan	Tenaga Medis	Paramedis		Bidan Desa	Bidan Puskesmas	Non Medis
			Perawat	Non Perawat			
[1]	[2]	[3]	[4]	[5]	[6]	[7]	[8]
1.	Semata	-	-	-	1	-	-
2.	Tangaran	-	1	-	1	-	-
3.	Merpati	-	-	-	1	-	-
4.	Simpang Empat	1	6	7	2	4	3
5.	Pancur	-	-	-	2	-	-
6.	Arung Parak	-	-	-	1	-	-
7.	Merabuan	-	-	-	1	-	-
	2015	1	7	7	9	4	3
	2014	*1	7	7	9	...	3
	2013	*1	7	6	-	...	3
	2012	10	6	-	-	...	4
	2011	7	7	4	-	...	4

Sumber : Puskesmas Tangaran

Catatan : *1) Tenaga Medis yang dimaksud adalah dokter, Tahun sebelumnya mencakup Paramedis (Perawat/Non Perawat)

TABEL: 4.9.
BANYAKNYA TENAGA DOKTER MENURUT JENISNYA
DI KECAMATAN TANGARAN
2015

No.	Desa/Kelurahan	Dokter Umum	Dokter Gigi	Dokter Spesialis	Jumlah
[1]	[2]	[3]	[4]	[5]	[6]
1.	Semata	-	-	-	-
2.	Tanggaran	-	-	-	-
3.	Merpati	-	-	-	-
4.	Simpang Empat	1	-	-	1
5.	Pancur	-	-	-	-
6.	Arung Parak	-	-	-	-
7.	Merabuan	-	-	-	-
	2015	1	-	-	1
	2014	1	-	-	1
	2013	1	-	-	1
	2012	1	-	-	1
	2011	1	-	-	1

Sumber : Puskesmas Tangaran

TABEL: 4.10.
BANYAKNYA KUNJUNGAN PENDERITA PENYAKIT MENURUT JENIS PENYAKIT
DI KECAMATAN TANGARAN
2015

No.	Jenis Penyakit	Kode ICD	Banyaknya
[1]	[2]	[3]	[4]
1.	Infeksi Akut lain pada saluran pernapasan bagian atas	1302	2.126
2.	Penyakit tekanan darah tinggi	1201	969
3.	Penyakit kulit alergi	2002	357
4.	D i a r e (termasuk tersangka kolera)	0102	331
5.	TB.Paru	0201	256
6.	Penyakit kulit infeksi	2001	220
7.	Penyakit pulpa dan jaringan peria pikel	1502	194
8.	Penyakit mata lain-lain	1005	131
9.	Penyakit rongga mulut, kelenjar lidah, rahang dan lainnya	1505	95
10.	Girgivitis dan penyakit periodental	1503	47

Sumber : Puskesmas Tangaran

TABEL: 4.11.
BANYAKNYA BAYI YANG LAHIR HIDUP DAN LAHIR MATI
DIKECAMATAN TANGARAN
2015

Bulan	Lahir Hidup	Lahir Mati
[1]	[2]	[3]
Januari	20	-
Pebruari	26	1
Maret	32	-
April	47	-
Mei	34	2
Juni	35	-
Juli	38	1
Agustus	28	-
September	44	-
Oktober	44	-
Nopember	30	-
Desember	38	-
2015	416	4
2014	433	5
2013	412	5
2012	456	1
2011	475	11

Sumber : Puskesmas Tangaran

TABEL: 4.12.
REALISASI PENCAPAIAN PESERTA KB AKTIF MENURUT ALAT YANG DIGUNAKAN
DI KECAMATAN TANGARAN
2015

No. Desa / Kelurahan	IUD	KP	KW	IMP	Pencapaian				Jumlah	
					STK	PIL	KDM	OV		
[1]	[2]	[3]	[4]	[5]	[6]	[7]	[8]	[9]	[10]	[11]
1. Semata	27	-	2	26	190	222	5	-	472	
2. Tangaran	14	-	3	16	127	260	6	-	426	
3. Merpati	26	-	2	20	137	86	6	-	277	
4. Simpang Empat	54	2	2	54	313	412	10	-	847	
5. Pancur	15	-	3	8	176	360	6	-	568	
6. Arung Parak	14	-	2	8	206	298	7	-	535	
7. Merabuan	13	-	2	8	145	117	3	-	288	
2015	163	2	16	140	1.294	1.755	43	-	3.413	
2014	163	2	16	135	1.106	1.678	43	-	3.743	
2013	163	2	16	127	1.107	1.596	43	-	3.08	
2012	167	2	18	132	1.197	1.482	39	-	3024	

Sumber : PPLKB Kecamatan Tangaran

TABEL: 4.13.
PERBANDINGAN PESERTA KB AKTIF TERHADAP PASANGAN USIA SUBUR
DI KECAMATAN TANGARAN
2015

No.	Desa/Kelurahan	Pasangan Usia Subur	KB Aktif	Persentasi
[1]	[2]	[3]	[4]	[5]
1.	Semata	641	472	73,63
2.	Tanggaran	617	426	69,04
3.	Merpati	401	277	69,08
4.	Simpang Empat	1.394	847	60,76
5.	Pancur	953	568	59,60
6.	Arung Parak	768	535	69,66
7.	Merabuan	343	288	83,97
	2015	5.117	3.413	66,70
	2014	6.512	3.713	57,02
	2013	4.327	3.054	70,58
	2012	4.474	3.024	67,59
	2011	4.356	2.614	60,01

Sumber : PPLKB Kecamatan Tangaran

**TABEL : 4.14.
BANYAKNYA KELUARGA SEJAHTERA DI KECAMATAN TANGARAN
2015**

No.	Desa/Kelurahan	PRA KS	KS -I	KS-II	KS-III	KS-III PLUS	Jumlah
[1]	[2]	[3]	[4]	[5]	[6]	[7]	[8]
1.	Semata	-	75	66	415	196	752
2.	Tanggaran	-	74	389	313	79	855
3.	Merpati	-	62	263	194	49	568
4.	Simpang Empat	-	149	1.002	363	380	1.894
5.	Pancur	-	129	513	318	160	1.116
6.	Arung Parak	-	134	614	333	87	1.168
7.	Merabuan	-	82	250	121	62	515
	2015	-	705	3.097	2.057	1.013	6.868
	2014	-	705	3.097	2.057	1.013	6.868
	2013	-	701	3.097	2.057	1.013	6.868
	2012	-	705	2.605	1.903	1.003	6.216
	2011	-	705	3.097	2.057	1.013	6.868

Sumber : PPLKB Kecamatan Tangaran

TABEL : 4.15.
BANYAKNYA SARANA PELAYANAN KB NASIONAL
DIKECAMATAN TANGARAN
2015

No.	Desa/Kelurahan	UB FB	PPKBD	POSYANDU	DBS/ APOTIK	KEL. AKSEPTOR
[1]	[2]	[3]	[4]	[5]	[6]	[7]
1.	Semata	-	1	3	-	-
2.	Tanggaran	-	1	5	-	-
3.	Merpati	-	1	2	-	-
4.	Simpang Empat	-	1	6	1	-
5.	Pancur	-	1	4	-	-
6.	Arung Parak	-	1	3	-	-
7.	Merabuan	-	1	2	-	-
	2015	-	7	25	1	-
	2014	-	7	25	2	-
	2013	-	7	25	-	-
	2012	-	7	23	-	-
	2011	-	-	23	-	-

Sumber : Kantor Camat Tangaran

**TABEL: 4.16.
BANYAKNYA RUMAH IBADAH MENURUT JENIS AGAMA
DI KECAMATAN TANGARAN
2015**

No.	Desa / Kelurahan	Islam		Katholik		Protestan	Budha	Hindu
		Mesjid	Surau / Mushola	Gereja	Kapel	Gereja	Vihara	Pura
[1]	[2]	[3]	[4]	[5]	[6]	[7]	[8]	[9]
1.	Semata	5	2	-	-	-	-	-
2.	Tangaran	6	1	-	-	-	-	-
3.	Merpati	4	2	-	-	-	-	-
4.	Simpang Empat	9	6	-	-	-	-	-
5.	Pancur	4	5	-	-	-	-	-
6.	Arung Parak	3	4	-	-	-	-	-
7.	Merabuan	1	4	-	-	-	-	-
	2015	32	24	-	-	-	-	-
	2014	32	24	-	-	-	-	-
	2013	31	24	-	-	-	-	-
	2012	30	23	-	-	-	-	-
	2011	28	22	-	-	-	-	-

Sumber : KUA Kecamatan Tangaran

TABEL : 4.17.
BANYAKNYA NIKAH, TALAK, CERAI DAN RUJUK
DI KECAMATAN TANGARAN
2015

No.	Aktivitas Ibu Hamil	2011	2012	2013	2014	2015
[1]	[2]	[3]	[4]	[5]	[6]	[7]
1.	Nikah	286	319	212	220	175
2.	Cerai Talak	-	1	7	-	4
3.	Cerai Gugat	-	28	39	7	-
4.	Rujuk	-	-	-	-	-
5.	Lain-Lain *)	-	3	1	-	-

Sumber : KUA Kec. Tangaran (Data Nikah) ; Pengadilan Agama Kab. Sambas (Data Cerai & Lainnya)
 Catatan : *)Dispensasi Kawin

TABEL: 4.18.
BANYAKNYA PENERIMAAN ZAKAT FITRAH
DI KECAMATAN TANGARAN
2015

No.	Desa/ Kelurahan	Muzakki	Zakat Fitrah	
			Uang (Rp)	Beras (Kg)
[1]	[2]	[3]	[4]	[5]
1.	Semata	2.780	29.430.000	3.410,0
2.	Tangaran	1.940	9.467.000	4.325,0
3.	Merpati	947	2.750.000	2.842,0
4.	Simpang Empat	3.145	25.720.000	13.682,0
5.	Pancur	2.739	3.940.000	6.935,0
6.	Arung Parak	1.507	2.772.500	3.605,0
7.	Merabuan	1.489	-	3.227,5
	2015	14.547	74.079.500	38.026,5
	2014	12.239	81.995.250	26.490,5
	2013	13.522	51.820.000	27.632,5
	2012	15.891	222.410.400	27.676,5
	2011	14.107	42.889.750	24.719,0

Sumber : KUA Kecamatan Tangaran

TABEL: 4.19.
BANYAKNYA PENYALURAN ZAKAT FITRAH
DI KECAMATAN TANGARAN
2015

No.	Desa/ Kelurahan	Mustahiq	Zakat Fitrah	
			Uang (Rp)	Beras (Kg)
[1]	[2]	[3]	[4]	[5]
1.	Semata	710	24.312.000	4.120,0
2.	Tanggaran	415	23.645.000	4.251,0
3.	Merpati	114	25.430.000	900,0
4.	Simpang Empat	415	30.415.000	4.580,0
5.	Pancur	304	31.397.000	875,5
6.	Arung Parak	151	7.597.000	1.255,0
7.	Merabuan	378	75.000.000	3.227,5
	2015	2.487	217.796.000	19.209,0
	2014	2.208	225.701.350	17.329,0
	2013	1.795	139.490.720	12.811,5
	2012	2.050	49.133.500	24.509,0
	2011	1.623	189.990,350	14.040,0

Sumber : KUA Kecamatan Tangaran

**TABEL: 4.20.
BANYAKNYA PENERIMA ZAKAT MAL, INFAK DAN SADAQAH
DI KECAMATAN TANGARAN
2015**

No.	Desa/ Kelurahan	Muzakki	Zakat Mal (Rp)	Infak (Rp)	Sadaqah (Rp)
[1]	[2]	[3]	[4]	[5]	[6]
1.	Semata	2.780	20.670.000	3.620.000	-
2.	Tanggaran	1.940	23.486.000	3.540.000	-
3.	Merpati	947	20.937.500	1.960.000	-
4.	Simpang Empat	3.145	57.804.900	5.127.000	-
5.	Pancur	2.739	17.094.100	5.624.000	-
.6.	Arung Parak	1.507	750.000	3.696.000	-
.7.	Merabuan	1.489	85.500.000	-	-
	2015	14.547	226.242.500	23.567.000	-
	2014	12.239	221.363.040	18.335.000	3.927.500
	2013	13.522	200.122.600	17.430.000	9.159.500-
	2012	15.891	263.645.700	18.525.750	-
	2011	14.107	207.347.500	15.407.500	4.748.750

Sumber : KUA Kecamatan Tangaran

Tabel : 4.21.
BANYAKNYA HEWAN KURBAN MENURUT JENISNYA
DI KECAMATAN TANGARAN
2015

No.	Desa/Kelurahan	Yang Berkurban	Penerima Kurban	Hewan Kurban			Jumlah
				Sapi	Kambing	Kerbau	
[1]	[2]	[3]	[4]	[5]	[6]	[7]	[8]
1.	Semata	98	924	14	-	-	14
2.	Tangaran	57	511	8	1	-	9
3.	Merpati	58	448	8	2	-	10
4.	Simpang Empat	140	1.320	20	-	-	20
5.	Pancur	31	269	4	3	-	7
6.	Arung Parak	28	268	4	3	-	7
7.	Merabuan	21	195	3	-	-	3
	2015	433	3.935	61	9	-	70
	2014	546	5.051	76	14	-	90
	2013	675	6.261	94	17	-	111
	2012	659	6.017	92	15	-	107
	2011	220	2.023	28	10	-	38

Sumber : KUA Kecamatan Tangaran

**TABEL: 4.22.
BANYAKNYA JAMAAH HAJI YANG BERANGKAT DAN
YANG MENINGGAL DUNIA MENURUT JENIS KELAMIN
DI KECAMATAN TANGARAN
2015**

No.	Desa/Kelurahan	Pria	Wanita	Jumlah
[1]	[2]	[3]	[4]	[5]
1.	Berangkat	5	5	10
2.	Meninggal	-	-	-
	2015	5	5	10
	2014	6	10	16
	2013	5	4	9
	2012	9	5	1

Sumber : KUA Kecamatan Tangaran

5

Pertanian

<https://sambodrab.bps.go.id>

Hasil pembangunan di sektor pertanian, terutama pertanian tanaman pangan manfaatnya sudah dirasakan oleh sebagian besar penduduk di Kabupaten Sambas khususnya Kecamatan Tangaran. Untuk itu produksi pangan baik beras maupun non beras perlu terus ditingkatkan guna lebih memantapkan swasembada pangan.

Di samping itu juga ditujukan untuk memperbaiki mutu gizi masyarakat melalui penganekaragaman jenis bahan makanan.

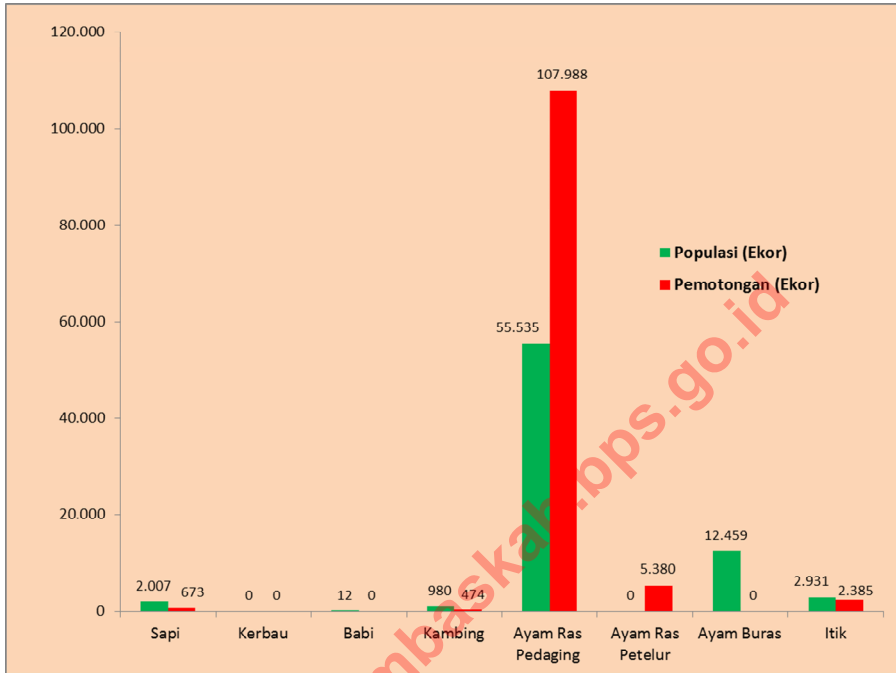
Pada sub sektor perkebunan, luas tanaman perkebunan pada tahun 2015

Kecamatan Tangaran memiliki luas sebesar 2.935 hektar yang terdiri dari luas tanaman karet sebanyak 1.135 hektar, Kelapa dalam sebanyak 1.508 hektar, Sagu seluas 49 hektar, dan tebu seluas 243 hektar.

Tidak kalah pentingnya di sektor Perikanan Kecamatan Tangaran juga sangat potensi dengan hasil perikanan lautnya mencapai 4.139,72 ton sedangkan disektor perikanan umum dengan produksi 9,77 ton serta i perikanan budidaya mencapai 255,74 ton.

<https://sambaskab.bps.go.id/>

Grafik 5. Populasi dan Pemotongan Ternak Menurut Jenis Ternak di Kecamatan Tangaran Tahun 2015



TABEL : 5.1.
LUAS PANEN PADI SAWAH DAN PADI LADANG
DI KECAMATAN TANGARAN
2009-2015

No.	Tahun	Padi Sawah (Ha)	Padi Ladang (Ha)	Jumlah (Ha)
[1]	[2]	[3]	[4]	[5]
1	2009	5.873	-	5.873
2	2010	5.887	-	5.887
3	2011	4.745	-	4.745
4	2012	2.923	-	2.923
5	2013	4.751	-	4.751
6	2014	2.497	-	2.497
7	2015	5.425	-	5.425

Sumber : Dinas Pertanian dan Peternakan

TABEL: 5.2.
LUAS TANAMAN DAN PRODUKSI PERKEBUNAN DI KECAMATAN TANGARAN
MENURUT JENISNYA
2015

No.	Jenis Tanaman	Luas Tanaman (Ha)	Produksi (Ton)
[1]	[2]	[3]	[4]
1.	Karet	1.135,00	-
2.	Kelapa Dalam	1.508,00	-
3.	Kelapa Hibrida	-	-
4.	Kelapa Sawit	-	-
5.	Kopi	-	-
6.	Kakao	-	-
7.	Lada	-	-
8.	Sagu	49,00	-
9.	Pinang	-	-
10.	Tebu	243,00	300,00
11.	Cengkeh	-	-
	2015	2.935,00	300,00
	2014	2.729,00	-
	2013	4.125,00	1.434,37
	2012	4.103,00	1.431,37
	2011	4.096,36	1.432,00

Sumber : Dinas Kehutanan dan Perkebunan Kabupaten Sambas

Catatan (*Komoditi lainnya tahun 2012 Cengkeh, Tebu, Tahun 2011 Komoditinya termasuk Pinang dan Sagu)

TABEL: 5.3.
LUAS AREA TANAMAN MENGHASILKAN, RATA-RATA PRODUKSI DAN
PRODUKSI PERKEBUNAN MENURUT JENISNYA
2013

No.	Jenis Tanaman	Petani (KK)	Tanaman Menghasilkan (Ha)	Rata-rata Produksi (Kw/Ha)	Produksi (Ton)
[1]	[2]	[3]	[4]	[5]	[6]
1.	Karet	2.095	806,00	6,37	513,40
2.	Kelapa Dalam	1.330	1.107,00	7,54	834,67
3.	Kelapa Hibrida	60	3,00	6,67	2,00
4.	Kelapa Sawit	11	4,00	7,50	3,00
5.	Kopi	9	3,00	7,67	2,30
6.	Kakao	-	-	-	-
7.	Aneka Tanaman (Tebu & Sagu)	725	51	26,73	79
8.	Lada	15	-	-	-

Sumber : Dinas Kehutanan dan Perkebunan Kabupaten Sambas

Catatan : Tahun 2014 Data Luas Lahan tidak lengkap dan Produksi Perkebunan tidak tersedia.

TABEL : 5.4.
POPULASI DAN PEMOTONGAN TERNAK MENURUT JENIS TERNAK
DI KECAMATAN TANGARAN
2015
(Ekor)

No.	Jenis Ternak	Populasi	Pemotongan
[1]	[2]	[6]	[7]
Ternak Besar			
1.	Sapi	2.007	673
2.	Kerbau	-	-
Ternak Kecil			
1.	Babi	12	-
2.	Kambing	980	474
Unggas			
1.	Ayam Ras Pedaging	55.535	107.988
2.	Ayam Ras Petelur	-	5.380
3.	Ayam Buras	12.459	25.938
4.	Itik	2.931	2.385

Sumber : Dinas Pertanian dan Peternakan Kabupaten Sambas

TABEL : 5.5.
PRODUKSI DAN NILAI PRODUKSI PERIKANAN LAUT
PERAIRAN UMUM DAN BUDIDAYA
DI KECAMATAN TANGARAN
2015

No.	Jenis Perikanan	Produksi (Ton)	Nilai Produksi (Ribuan Rp)
[1]	[2]	[3]	[4]
1.	Perikanan Laut	4.139,72	77.903.270
2.	Perikanan Umum	9,77	275.230
3.	Budidaya	255,74	6.956.950
	2015	4.405,23	85.135.450
	2014	3.905,57	121.896.384
	2013	3.925,87	80.772.139
	2012	3.489,81	67.245.355
	2011	3.139,862	28.679.785

Sumber : Dinas Kelautan dan Perikanan Kabupaten Sambas

6

**Transportasi
Industri dan Perdagangan**

<https://sambaskam.bps.go.id>

Sebagai sebuah Kecamatan baru dengan Luas wilayah yang cukup besar dan jumlah desa yang cukup banyak dengan supra dan infrastruktur yang belum lengkap membuat sarana Transportasi di Kecamatan Tangaran begitu penting, masih belum terdapat sarana kendaraan umum dari ibu kota Tangaran ke ibu kota kabupaten maupun kecamatan terdekat maka sarana angkutan pedesaan masih menggunakan angkutan pedesaan kecamatan lain dan angkutan ojek motor.

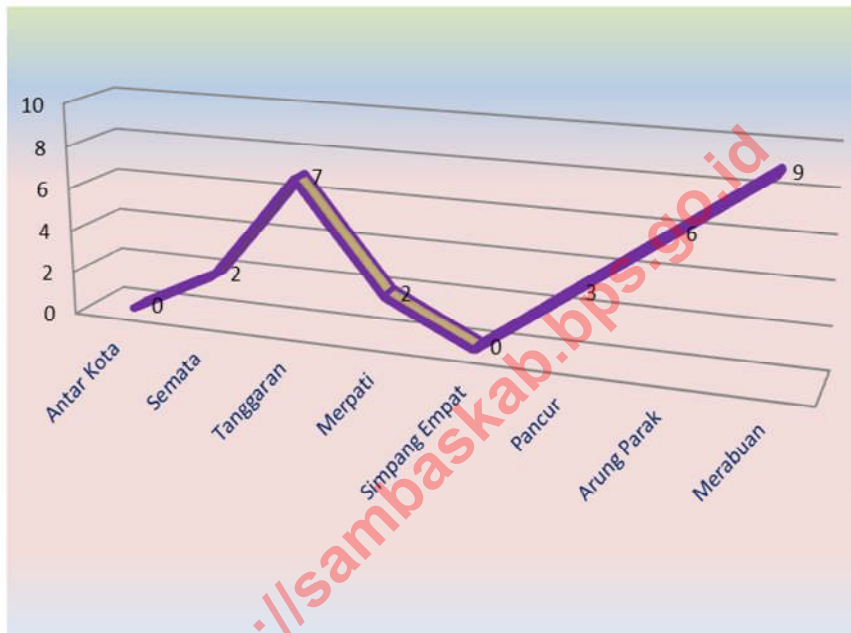
Tolak ukur kemajuan perekonomian suatu daerah salah satunya dapat dilihat

dari perkembangan sarana, prasarana dan perkembangan unit-unit perekonomian yang ada di daerah tersebut.

Pada tahun 2015 jumlah perusahaan industri kecil (Industri rumah tangga) yang ada di Kecamatan Tangaran mencapai 50 unit usaha yang terdiri 44 unit industri makanan (Penggilingan Padi dan Pabrik Sagu), 5 unit industri pandai besi, 1 unit Meubel serta 197 pedagang eceran dan 7 unit rumah makan.

<https://sambaskab.bps.go.id>

Grafik 6. Jarak Dari Desa Ke Kecamatan Melalui Darat di Kecamatan Tangaran



TABEL : 6.1.
JARAK DARI DESA KE KECAMATAN MELALUI DARAT
DI KECAMATAN TANGARAN
(Km)

No.	Antar Kota	Jarak (Km)
[1]	[2]	[3]
1.	Semata	2
2.	Tangaran	7
3.	Merpati	2
4.	Simpang Empat	0
5.	Pancur	3
6.	Arung Parak	6
7.	Merabuan	9

Sumber : Koordinator Statistik Kecamatan Tangaran (Podes '10)

TABEL : 6.2.
JARAK DARI KECAMATAN TANGARAN KE BEBERAPA KOTA
MELALUI DARAT
(Km)

No.	Antar Kota	Jarak (Km)
[1]	[2]	[3]
1.	Sekura	10
2.	Sambas	31
3.	Tebas	60
4.	Pemangkat	81
5.	Singkawang	111
6.	Mempawah	189
7.	Pinyuh	206
8.	Pontianak	256

Sumber : Koordinator Statistik Kecamatan Tangaran (KDA '10)

**TABEL : 6.3.
JENIS INDUSTRI KECIL (KERAJINAN RUMAH TANGGA)
DI KECAMATAN TANGARAN
2015**

No.	Desa / Kelurahan	Industri Kecil/ Kerajinan rumah Tangga	Banyaknya
[1]	[2]	[3]	[4]
1.	Semata	1. Penggilingan Padi	3
2.	Tangaran	1. Penggilingan Padi	5
		1. Pabrik Sagu	1
3.	Merpati	1. Penggilingan Padi	6
4.	Simpang Empat	1. Penggilingan Padi	11
		2. Padai Besi	3
		3. Meubel	1
5.	Pancur	1. Penggilingan Padi	6
6.	Arung Parak	1. Penggilingan Padi	8
7.	Merabuan	1. Penggilingan Padi	4
		2. Padai Besi	2
	2015		50
	2014		50
	2013		51
	2012		46
	2011		48

Sumber : Kantor Camat Tangaran

**TABEL : 6.4.
BANYAKNYA SARANA PEREKONOMIAN DI KECAMATAN TANGARAN
2015**

No.	Desa / Kelurahan	Pedagang Besar	Pedagang Eceran	Rumah Makan	KUD	Bank
[1]	[2]	[3]	[4]	[5]	[6]	[7]
1.	Semata	-	21	-	-	-
2.	Tangaran	-	26	-	-	-
3.	Merpati	-	13	-	-	-
4.	Simpang Empat	-	49	7	-	-
5.	Pancur	-	40	-	-	-
6.	Arung Parak	-	37	-	-	-
7.	Merabuan	-	11	-	-	-
	2015	-	197	7	-	-
	2014	-	197	7	-	-
	2013	-	197	7	-	-
	2012	-	183	2	-	-
	2011	-	182	3	-	-

Sumber : Koordinator Statistik Kecamatan Tangaran



DATA

MENCERDASKAN BANGSA

<https://sambaskab.bps.go.id>



BADAN PUSAT STATISTIK KABUPATEN SAMPAS

Jalan Pembangunan Sambas

Telp/Fax (0562) 392817

Email : bps6101@bps.go.id

Website : <https://sambaskab.bps.go.id>

ISSN 0215-6784

