

PUBLIKASI ELEKTRONIK



KATALOG BPS: 1102001.1701

BENGKULU SELATAN
DALAM ANGKA
BENGKULU SELATAN IN FIGURES
2009



BADAN PUSAT STATISTIK
KABUPATEN BENGKULU SELATAN
BPS-STATISTICS OF BENGKULU SELATAN REGENCY

<http://bengkuluselatankab.bps.go.id>

PUBLIKASI ELEKTRONIK

BENGKULU SELATAN DALAM ANGKA 2009
BENGKULU SELATAN IN FIGURES 2009

ISSN : 0216.403X

No. Publikasi / Publication Number : 17010.0901

Katalog BPS / BPS Catalogue : 1102001.1701

Ukuran Buku / Book Size 21 x 15 cm

Jumlah Halaman / Number of Pages = xlix+292 halaman/pages

Naskah / Manuscript :

BPS Kabupaten Bengkulu Selatan

BPS - Statistics of Bengkulu Selatan Regency

Penyunting / Editor :

Seksi Integrasi Pengolahan dan Diseminasi Statistik

Data Processing Integration and Statistical Disemination Sub Division

Gambar dan Grafik/ Charts :

Seksi Integrasi Pengolahan dan Diseminasi Statistik

Data Processing Integration and Statistical Disemination Sub Division

Gambar Kulit / Cover Design :

Rumah Adat Suku Serawai*

Seksi Integrasi Pengolahan dan Diseminasi Statistik

Data Processing Integration and Statistical Disemination Sub Division

Diterbitkan oleh / Published by :

BPS Kabupaten Bengkulu Selatan

BPS - Statistics of Bengkulu Selatan Regency

Dicetak oleh / Printed by :

Boleh dikutip dengan menyebutkan sumbernya/

May be cited with reference to the source

Keterangan:*) **Suku Serawai** adalah suku mayoritas di Kabupaten Bengkulu Selatan yaitu sekitar 77 persen dari populasi penduduk. Rumah adat dimaksud terletak disamping rumah dinas Bupati Bengkulu Selatan.

PUBLIKASI ELEKTRONIK

**PETA WILAYAH ADMINISTRATIF
KABUPATEN BENGKULU SELATAN
MAP OF BENGKULU SELATAN REGENCY**



<http://bengkulugo.id>

**LAMBANG DAERAH
KABUPATEN BENGKULU SELATAN
BENGKULU SELATAN REGENCY SYMBOL**



MOTTO DAERAH

***BUMI SEKUNDANG SETUNGGUAN
SEREPAT SEIJAWAN***

*“Setia Kawan: Tekad yang Bulat Dalam Kesatuan dan Persatuan”
“Sikap Toleransi yang Selalu Berpegang pada Sikap Musyawarah Mufakat”*

PENGERTIAN LAMBANG DAERAH

A. Lambang Daerah Kabupaten Bengkulu Selatan terdiri dari unsur-unsur sebagai berikut:

1. Bidang dasar lambang
2. Bidang persegi lima
3. Bintang persegi lima
4. Lebah dan sarangnya
5. Keris dan Rudus
6. Cerana

PUBLIKASI ELEKTRONIK

7. Kulintang
8. Padi dan Cengkih
9. Pita Putih
10. Huruf bertuliskan Bengkulu Selatan

B. Arti Kiasan Lambang Bengkulu Selatan

1. BINTANG
Bintang bersudut lima, melambangkan Ketuhanan Yang Maha Esa, dan sekaligus melambangkan Pancasila.
2. LEBAH DENGAN SARANGNYA
Lebah dengan sarangnya melambangkan bahwa rakyat Bengkulu Selatan dapat bekerja sama/ bergotong royong bagaikan lebah yang dipimpin oleh ratunya dalam keikutsertaan membangun daerahnya.
3. KERIS DAN RUDUS
Keris dan rudus melambangkan senjata untuk mempertahankan harga diri rakyat Bengkulu Selatan bila nilai-nilai kepribadian rakyat dilanggar sekaligus melambangkan sikap patriotisme rakyat Bengkulu Selatan.
4. CERANA
Cerana melambangkan bahwa Bengkulu Selatan mempunyai adat istiadat yang menghormati dan terhormat. Rakyat Bengkulu Selatan dalam tata pergaulan sehari-hari terhadap tamu dan teman sangat tinggi rasa cinta kasihnya. Dalam muamalat senantiasa diatur menurut adat dan sopan santun yang berlaku semenjak zaman nenek moyang.
5. KULINTANG
Kulintang adalah pelambang seni dan budaya rakyat Bengkulu Selatan dalam berbagai keperluan walima.
6. PADI DAN CENGGIKH
Cengkih berjumlah 7 biji, melambangkan Bengkulu Selatan terdiri dari 7 kecamatan (sebelum pemekaran kecamatan/ kabupaten).
Padi dengan jumlah biji 27, mencerminkan jumlah marga (sebelum pemekaran kecamatan/ kabupaten). Padi dan buah cengkih melambangkan sumber penghasilan rakyat Bengkulu Selatan yang terbesar di Propinsi Bengkulu waktu itu.

PUBLIKASI ELEKTRONIK

C. Arti Kiasan Warna yang dipakai dalam Lambang Bengkulu Selatan

1. Hijau : Melambangkan bahwa Bengkulu Selatan adalah subur. Pertanian dan bercocok tanam merupakan usaha yang sangat potensial untuk mensejahterakan rakyat.
2. Kuning Emas : Melambangkan harapan masa depan Bengkulu Selatan yang gemilang sekaligus melambangkan kemuliaan watak dan budi pekerti.
3. Hitam : Melambangkan bahwa kemungkinan di balik potensi yang nyata masih banyak kekayaan alam di Bengkulu Selatan yang belum ditemukan dan memerlukan penelitian ilmiah untuk menunjang pembangunan daerah di Bengkulu Selatan.
4. Merah : Melambangkan watak keberanian dan kepahlawanan rakyat Bengkulu Selatan.

*Sumber: Chalki Abdullah, 1969
Pemenang lomba logo daerah*



H. ASNAWI A. LAMAT
(PLH. PEJABAT BUPATI BENGKULU SELATAN)



BUPATI BENGKULU SELATAN
JL. Padang Panjang- Manna Telp. (0739) 21001, 21364, 21700,
21816, 21140, Fax: (0739) 21069

KATA SAMBUTAN
BUPATI BENGKULU SELATAN

Saya menyambut gembira atas terbitnya publikasi Bengkulu Selatan Dalam Angka 2009 yang menyajikan data statistik mengenai potensi sumber daya, perkembangan pembangunan, dan hasil – hasilnya di Kabupaten Bengkulu Selatan. Penyajian berbagai data statistik di dalam publikasi ini diharapkan dapat merumuskan kebijaksanaan dan mengambil keputusan dalam proses perencanaan pembangunan yang akan dilaksanakan. Selain itu, data statistik ini dapat pula dimanfaatkan untuk melakukan pengawasan dan evaluasi terhadap berbagai kegiatan pembangunan dan hasil- hasilnya yang telah dicapai.

Dalam kesempatan ini, saya mengucapkan terima kasih kepada semua dinas/ instansi/ lembaga swasta yang telah memberikan data dan informasi kepada Badan Pusat Statistik untuk disusun secara terpadu menjadi publikasi statistik tahunan dan diharapkan dapat berlanjut pada tahun- tahun berikutnya.

Akhirnya saya berharap semoga publikasi ini dapat memberikan manfaat bagi pihak- pihak yang memerlukan.

Manna, Juli 2009
Plh. PEJABAT BUPATI BENGKULU SELATAN

H. ASNAWI A. LAMAT



KATA PENGANTAR
KEPALA BPS KABUPATEN BENGKULU SELATAN

Publikasi Statistik Bengkulu Selatan Dalam Angka (BSDA) 2009 merupakan penerbitan lanjutan dari tahun sebelumnya dan merupakan statistik rutin tahunan yang dipublikasikan oleh Badan Pusat Statistik (BPS) Kabupaten Bengkulu Selatan. Penerbitan publikasi ini berkaitan dengan upaya penyempurnaan dan pengembangan perstatistikan daerah yang dilakukan BPS Kabupaten Bengkulu Selatan dengan dukungan Pemerintah Daerah, dalam rangka menyediakan data yang lengkap dan terpadu bagi berbagai keperluan monitoring, evaluasi, serta perencanaan pembangunan daerah.

Data yang disajikan dalam publikasi ini umumnya adalah data sekunder yang diturunkan dari berbagai kegiatan administrasi dinas/ instansi/ lembaga swasta, serta dilengkapi dengan data yang tersedia di BPS Kabupaten Bengkulu Selatan yang dihimpun melalui survey dan sensus.

Keberhasilan penerbitan publikasi ini adalah berkat kerjasama yang baik dengan Bappeda Kabupaten Bengkulu Selatan dan seluruh dinas/ instansi/ lembaga pemerintahan, serta BUMN dan BUMD di Kabupaten Bengkulu Selatan. Berkenaan dengan itu, kami mengucapkan terima kasih dan penghargaan yang setinggi-tingginya kepada semua pihak yang telah ikut membantu sehingga penyusunan publikasi ini dapat dilaksanakan tepat pada waktunya.

Kritik dan saran yang konstruktif demi perbaikan publikasi ini, kami ucapkan terima kasih. Semoga publikasi ini dapat bermanfaat sebagaimana yang kita harapkan.

Manna, Juli 2009

Kepala Badan Pusat Statistik
Kabupaten Bengkulu Selatan

Nazaruddin Wahab, SE

DAFTAR ISI
CONTENTS

	Halaman
	Page
Peta Wilayah Administratif Kabupaten Bengkulu Selatan <i>Map of Bengkulu Selatan Regency</i>	iii
Pengertian Lambang Daerah <i>Bengkulu Selatan Regency Symbol</i>	iv
Photo Bupati Bengkulu Selatan/ Bupati of Bengkulu Selatan	vii
Kata Sambutan Bupati Bengkulu Selatan <i>Foreword The Bupati of Bengkulu Selatan Regency</i>	viii
Kata Pengantar Kepala BPS Kabupaten Bengkulu Selatan <i>Preface BPS- Statistical Office Head of Bengkulu Selatan Regency</i>	ix
Daftar Isi/ Contents	x
Daftar Tabel/ List Table	xii
Daftar Gambar/ Figures	xxxvi
Ketentuan Umum/ Explanatory Notes	xxxvii
Profil Kabupaten Bengkulu Selatan <i>Bengkulu Selatan Regency Profile</i>	xxxviii
Bab/ Chapter	
1. Keadaan Geografi dan Iklim/ <i>Geographical Situation and Climate</i>	1
1.1. Keadaan Geografi/ <i>Geographical Situation</i>	2
1.2. Iklim/ <i>Climate</i>	12
2. Pemerintahan/ <i>Government</i>	19
3. Penduduk, Ketenagakerjaan dan Transmigrasi <i>Population, Employment and Transmigration</i>	47
3.1. Penduduk/ <i>Population</i>	48

PUBLIKASI ELEKTRONIK

3.2. Ketenagakerjaan/ <i>Employment</i>	55
3.3. Transmigrasi/ <i>Transmigration</i>	60
4. Sosial/ <i>Social Affairs</i>	65
4.1. Pendidikan/ <i>Education</i>	66
4.2. Kesehatan/ <i>Health</i>	97
4.3. Agama/ <i>Religion</i>	112
4.4. Perumahan/ <i>Housing</i>	118
4.5. Sosial Lainnya/ <i>Others Social</i>	129
5. Pertanian/ <i>Agriculture</i>	141
5.1. Tanaman Pangan/ <i>Food Crops</i>	142
5.2. Perkebunan/ <i>Estate Crops</i>	159
5.3. Peternakan/ <i>Livestock</i>	168
5.4. Perikanan/ <i>Fishery</i>	175
5.5. Kehutanan/ <i>Forestry</i>	182
6. Perindustrian, Pertambangan, Energi dan Air Minum <i>Manufacturing, Mining, Energy and Water Supply</i>	189
6.1. Perindustrian dan Pertambangan/ <i>Manufacturing and Mining</i>	190
6.2. Energi dan Air Minum/ <i>Energy and Water Supply</i>	195
7. Perdagangan dan Koperasi/ <i>Trade and Cooperative</i>	205
7.1. Perdagangan/ <i>Trade</i>	206
7.2. Koperasi/ <i>Cooperative</i>	212
8. Perhubungan, Pos, Hotel dan Pariwisata <i>Transportation, Post, Hotels and Tourism</i>	217
8.1. Perhubungan/ <i>Transportation</i>	218
8.2. Pos / <i>Post</i>	227
8.3. Hotel dan Pariwisata/ <i>Hotels and Tourism</i>	229
9. Keuangan, Perbankan dan Harga- Harga/ <i>Finance, Banking and Prices</i>	237
9.1. Keuangan Daerah/ <i>Regional Finance</i>	238
9.2. Perbankan/ <i>Banking</i>	246
9.3. Harga- harga/ <i>Prices</i>	251
10. Pendapatan Regional/ <i>Regional Income</i>	253
10.1. Produk Domestik/ <i>Regional Income</i>	254
10.2. Perbandingan Produk Domestik/ <i>Comparisson of Regional Income</i>	285

DAFTAR TABEL
LIST OF TABLES

Tabel Table	Judul Title	Halaman Page
1.1.1.	Nama Ibukota Kabupaten/ Kota dan Jarak antara Ibukota Kabupaten Bengkulu Selatan ke Ibukota Kabupaten/ Kota Lainnya. <i>Regency Capitals and Distanct from Bengkulu Selatan Regency Capital to Others Regency Capital</i>	3
1.1.2.	Jarak Ibukota Kecamatan ke Ibukota Kabupaten dan Tinggi Ibukota Kecamatan dari Permukaan Laut di Kabupaten Bengkulu Selatan <i>Distanct from District Capital to Regency Capital and Altitude of District Capitals of Sea Level in Bengkulu Selatan Regency</i>	4
1.1.3.	Luas Daerah Menurut Ketinggian dan Kecamatan <i>Areas of District by Attitude</i>	5
1.1.4.	Persentase Luas Daerah menurut Ketinggian dan Kecamatan <i>Percentage of Areas of District by Attitude</i>	6
1.1.5.	Luas Daerah menurut Tekstur Tanah dan Kecamatan <i>Area of Mainland by Kind and District</i>	7
1.1.6.	Persentase Luas Daerah menurut Tekstur Tanah dan Kecamatan <i>Percentage of Area of Mainland by Kind and District</i>	8
1.1.7.	Luas Daerah menurut Jenis Tanah dan Persentase di Kabupaten Bengkulu Selatan <i>Area of Mainland by Kind and Percentage in Bengkulu Selatan Regency</i>	9
1.1.8.	Panjang Sungai di Kabupaten Bengkulu Selatan <i>Length of River in Bengkulu Selatan Regency</i>	10
1.1.9.	Jumlah Desa/ Kelurahan menurut Letak Geografis dan Kecamatan <i>Number of Villages by Geographical Location and District</i>	11
1.2.1.	Kecadaan Suhu di Kota Manna 2008 (Celcius) <i>Temperate in Kota Manna 2008 (Celcius)</i>	12
1.2.2.	Rata- rata Kelembaban Udara di Kota Manna 2008 <i>Humidity of Atmosphere Average in Kota Manna 2008</i>	13

PUBLIKASI ELEKTRONIK

Tabel Table	Judul Title	Halaman Page
1.2.3.	Hari Hujan, Curah Hujan dan Indeks Curah Hujan di Kota Manna 2008 <i>Raindays, Rainfalls, and Rainfalls Index in Kota Manna 2008</i>	14
1.2.4.	Rata-rata Kecepatan Angin di Kota Manna 2008 (km/ jam) <i>Winds Velocity Average in Kota Manna 2008 (km/ Hours)</i>	15
2.1.	Nama Ibukota Kecamatan dan Luas Wilayah Kecamatan 2008 <i>Capitals and Areas of District 2008</i>	20
2.2.	Jumlah Desa/ Kelurahan Menurut Klasifikasi Desa dan Kecamatan 2008 <i>Number of Villages by Village Classification and District 2008</i>	21
2.3.	Jumlah Desa/ Kelurahan dan UPT Menurut Kecamatan 2008 <i>Number of Villages and Transmigration Dwelling Unit by District 2008</i>	22
2.4.	Jumlah Desa/ Kelurahan dan UPT menurut Status Perkotaan/ Pedesaan dan Kecamatan 2008 <i>Number of Village and Transmigration Dwelling Unit by Status Urban/ Rural and District 2008</i>	23
2.5.	Jumlah PNS Daerah menurut Golongan/ Tingkat Kepangkatan Pemda Kabupaten Bengkulu Selatan 1999 – 2008 <i>Number of Civil Servants by Rank Bureau of Regional Government Secretariat Bengkulu Selatan Regency 1999 – 2008</i>	23
2.6.	Jumlah PNS Daerah menurut Tingkat Pendidikan Pemda Kabupaten Bengkulu Selatan 1999 – 2008 <i>Number of Civil Servants by Educational Level Bureau of Bengkulu Selatan Regency 1999 – 2008</i>	25
2.7.	Jumlah PNS Instansi Non Departemen/ Vertikal menurut Tingkat Kepangkatan di Kabupaten Bengkulu Selatan 2007 <i>Number of Civil Servants on Non Departemental/ Vertical Government Institution by Rank in Bengkulu Selatan Regency 2008</i>	27

PUBLIKASI ELEKTRONIK

Tabel Table	Judul Title	Halaman Page
2.8.	Jumlah PNS Instansi Non Departemen/ Vertikal menurut Eselon di Kabupaten Bengkulu Selatan 2008 <i>Number of Civil Servants on Non Departmental/ Vertical Government Institution by Echelon in Bengkulu Selatan Regency 2008</i>	28
2.9.	Jumlah Keanggotaan DPRD Kabupaten Bengkulu Selatan Berdasarkan Pemilu Tahun 2004 menurut Fraksi dan Jenis Kelamin 2008 <i>Number of Representatives of Bengkulu Selatan Regency Base of General Election in 2004 by Fraction and Sexs 2008</i>	29
2.10.	Nama- nama Anggota Tetap DPRD Kabupaten Bengkulu Selatan menurut Susunan, Fraksi dan Partai Politik Tahun 2008 <i>Names of Representative Members of Bengkulu Selatan Regency by Position, Fraction, and Political Party 2008</i>	30
2.11.	Susunan komisi DPRD Kab. Bengkulu Selatan Tahun 2008 <i>Formation of Representative Commission of Bengkulu Selatan Regency 2008</i>	32
2.12.	Banyaknya Kegiatan Rapat DPRD Kabupaten Bengkulu Selatan Tahun 2006 – 2008 <i>Number of Representative Meetings 2006 – 2008</i>	34
2.13.	Jumlah Keputusan DPRD Kabupaten Bengkulu Selatan menurut Jenis Keputusan 1995 – 2008 <i>Number of Acts of Regional Representative of Bengkulu Selatan Regency by Kind of Decisions 1995 – 2007</i>	35
2.14.	Jumlah Peserta Pemilih Pemilu di Kabupaten Bengkulu Selatan pada Pemilu 1997 – 2004 <i>Number of General Election Participators in Bengkulu Selatan Regency 1997 – 2004</i>	36
2.15.	Jumlah Perolehan Suara dalam Pemilu 2004 untuk Pemilihan DPRD Tingkat II <i>Number of Voter Cast on Election 2004 for Regional Representative of Bengkulu Selatan Regency</i>	37
2.16.	Nama- nama Bupati Kabupaten Bengkulu Selatan 1945 – 2009 <i>Names of Chieives of Bengkulu Selatan Regency 1945 – 2009</i>	39

PUBLIKASI ELEKTRONIK

Tabel Table	Judul Title	Halaman Page
2.17.	Daftar Nama Kepala Dinas/ Instansi/ Badan se Kabupaten Bengkulu Selatan <i>Names of Government's Institutional Leader in Bengkulu Selatan Regency</i>	41
3.1.1.	Laju Pertumbuhan Penduduk Kabupaten Bengkulu Selatan 1980 – 2008 <i>Growth Rate of Population of Bengkulu Selatan Regency 1980 – 2008</i>	48
3.1.2.	Luas Daerah, Jumlah Penduduk dan Kepadatan Penduduk menurut Kecamatan 2008 <i>Area, Number of Population and Population Density by District 2008</i>	49
3.1.3.	Jumlah Penduduk, Rumah tangga dan Rata- rata Anggota Rumah Tangga menurut Kecamatan 2008 <i>Number of Population, Household and Average Number of Household by District 2008</i>	50
3.1.4.	Jumlah Penduduk, Rumah tangga, dan rata- rata Anggota Rumah Tangga di Kab. Bengkulu Selatan Th 2000 – 2008 <i>Number of Population, Household and average Number of Household Members in Bengkulu Selatan Regency 2000 – 2008</i>	51
3.1.5.	Jumlah Penduduk menurut Jenis Kelamin dan Ratio Jenis Kelamin menurut Kecamatan 2008 <i>Number of Population by Sex and Sex Ratio by District 2008</i>	52
3.1.6.	Jumlah Penduduk menurut Jenis Kelamin, dan Rasio Jenis Kelamin di Kabupaten Bengkulu Selatan 2000 – 2008 <i>Number of Population by Sex and Sex Ratio in Bengkulu Selatan Regency 2000 – 2008</i>	53
3.1.7.	Jumlah Penduduk menurut Kelompok Umur dan Jenis Kelamin 2008 <i>Number of Population by Age Group and Sex by District 2008</i>	54
3.2.1.	Persentase Penduduk 10 Tahun keatas menurut Jenis Kegiatan Selama Seminggu yang lalu dan Jenis Kelamin di Kabupaten Bengkulu Selatan 2008 <i>Percentage of Population 10 Years of Age and Over by type of Activity During the Previous Week and Sexs in Bengkulu Selatan Regency 2008</i>	55

PUBLIKASI ELEKTRONIK

Tabel Table	Judul Title	Halaman Page
3.2.2.	Persentase Penduduk Berumur 10 Tahun keatas yang Bekerja menurut Status Pekerjaan dan Jenis Kelamin di Kabupaten Bengkulu Selatan 2008 <i>Percentage of Population 10 years of Age and Over who Worked during the Previous Week by Employment Status and Sexs in Bengkulu Selatan Regency 2008</i>	56
3.2.3.	Persentase Pnduduk Berumur 10 Tahun keatas yang Bekerja menurut Lapangan Pekerjaan dan Jenis Kelamin di Kabupaten Bengkulu Selatan 2008 <i>Percentage of Population 10 years of Age and Over who Worked during the Previous Week by Main Industry and Sexs in Bengkulu Selatan 2008</i>	57
3.2.4.	Jumlah Pencari Kerja yang Terdaftar menurut Tingkat Pendidikan dan Jenis Kelamin di Kabupaten Bengkulu Selatan 2008 <i>Number of Job Seekers Registered by Education Level and Sex in Bengkulu Selatan 2008</i>	58
3.2.5.	Jumlah Pencari Kerja yang Ditempatkan menurut Tingkat Pendidikan dan Jenis Kelamin di Kabupaten Bengkulu Selatan 2008 <i>Number of Placement Job Seekers by Education Level and Sex in Bengkulu Selatan 2008</i>	59
3.3.1.	Transmigrasi yang Masuk ke Kabupaten Bengkulu Selatan menurut Jenisnya 1995 – 2008 <i>Transmigration into Bengkulu Selatan Regency by Kinds 1995 – 2008</i>	60
3.3.2.	Transmigrasi yang Masuk ke Kabupaten Bengkulu Selatan menurut Daerah Asal 2006 – 2008 <i>Trasnigration into Bengkulu Selatan Regency by Region Original 2006 – 2008</i>	61
4.1.1.	Jumlah Sekolah dan Guru Taman Kanak-kanak menurut Status Sekolah dan Kecamatan 2008/ 2009 <i>Number of Schools and Teachers in Kindergatens by Status and District 2008/ 2009</i>	66
4.1.2.	Jumlah Murid Taman Kanak- kanak menurut Jenis Kelamin dan Kecamatan 2008/ 2009 <i>Number of Pupils in Kindergarten by Sexs and District 2008/ 2009</i>	67

PUBLIKASI ELEKTRONIK

Tabel Table	Judul Title	Halaman Page
4.1.3.	Jumlah Murid Taman Kanak-kanak menurut Kelas dan Kecamatan 2008/ 2009 <i>Number of Pupils in Kindergarten by Class and District 2008/ 2009</i>	68
4.1.4.	Jumlah Sekolah dan Guru SD/ SLB (Sederajat SD) menurut Status dan Kecamatan 2008/ 2009 <i>Number of Schools and Teachers in Elementary's School by Status and District 2008/ 2009</i>	69
4.1.5.	Jumlah Murid SD/ SLB menurut Jenis Kelamin dan Kecamatan 2008/ 2009 <i>Number of Pupils in Elementary's School by Sexs and District 2008/ 2009</i>	70
4.1.6.	Jumlah Murid Madrasah Ibtidaiyah menurut Jenis Kelamin dan Kecamatan 2008/ 2009 <i>Number of Pupils in Elementary School by Sexs and District 2008/ 2009</i>	71
4.1.7.	Jumlah Murid Madrasah Ibtidaiyah menurut Kelas dan Kecamatan 2008/ 2009 <i>Number of Pupils in Elementary by Class and District 2008/ 2009</i>	72
4.1.8.	Jumlah Sekolah dan Guru Madrasah Ibtidaiyah menurut Status dan Kecamatan 2008/ 2009 <i>Number of Schools and Teachers in Elementary School by Status and District 2008/ 2009</i>	74
4.1.9.	Jumlah Sekolah dan Guru SMP/ SMP Terbuka/ SLB (Sederajat SMP) menurut Status Sekolah dan Kecamatan 2008/ 2009 <i>Number of Schools and Teachers in Junior High Schools by Status and District 2008/ 2009</i>	75
4.1.10.	Jumlah Murid SMP/ SMP Terbuka/ SLB (Sederajat SMP) menurut Jenis Kelamin dan Kecamatan 2008/ 2009 <i>Number of Pupils in Junior High School by Sexs and District 2008/ 2009</i>	77
4.1.11.	Jumlah Murid Madrasah Tsanawiyah menurut Jenis Kelamin dan Kecamatan 2008/ 2009 <i>Number of Pupils in Junior High School by Sexs and District 2008/ 2009</i>	78

PUBLIKASI ELEKTRONIK

Tabel Table	Judul Title	Halaman Page
4.1.12.	Jumlah Murid Madrasah Tsanawiyah menurut Kelas dan Kecamatan 2008/ 2009 <i>Number of Pupils in Junior High School by Clsss and District 2008/ 2009</i>	79
4.1.13.	Jumlah Sekolah dan Guru Madrasah Tsanawiyah menurut Status dan Kecamatan 2008/ 2009 <i>Number of Schools and Teachers in Junior High Schools by Status and District 2008/ 2009</i>	80
4.1.14.	Jumlah Sekolah dan Guru Sekolah Menengah Umum menurut Status Sekolah dan Kecamatan 2008/ 2009 <i>Number of Schools and Teachers in General Senior High School by Status and District 2008/ 2009</i>	81
4.1.15.	Jumlah Murid Sekolah Menengah Umum menurut Jenis Kelamin dan Kecamatan 2008/ 2009 <i>Number of Pupils in General Senior High School by Sexs and District 2008/ 2009</i>	82
4.1.16.	Jumlah Sekolah dan Guru Sekolah Menengah Kejuruan menurut Status Sekolah dan Kecamatan 2008/ 2009 <i>Number of Schools and Teachers in Invocational Senior High School by Status and District 2008/ 2009</i>	83
4.1.17.	Jumlah Murid Sekolah Menengah Kejuruan menurut Jenis Kelamin dan Kecamatan 2008/ 2009 <i>Number of Pupils in Invocational High School by Sexs and District 2008/ 2009</i>	84
4.1.18.	Jumlah Murid Madrasah Aliyah menurut Jenis Kelamin dan Kecamatan 2008/ 2009 <i>Number of Pupils in Senior High School byDistrict 2008/ 2009</i>	85
4.1.19.	Jumlah Murid Madrasah Aliyah menurut Kelas dan Kecamatan 2008/ 2009 <i>Number of Senior High School' Pupils by Class and District 2008/ 2009</i>	86
4.1.20.	Jumlah Sekolah dan Guru Madrasah Aliyah menurut Status Sekolah dan Kecamatan 2008/ 2009 <i>Number of Schools and Teachers in Senior High School by Status and District 2008/ 2009</i>	87

PUBLIKASI ELEKTRONIK

Tabel Table	Judul Title	Halaman Page
4.1.21.	Mahasiswa, Lulusan dan Tenaga Pengajar Akademi Kebidanan Manna menurut Jenis Kelamin 2008/ 2009 <i>Students, Graduates Bachelor Degrees and Lectures Akademi Kebidanan Manna by Sexs 2008/ 2009</i>	88
4.1.22.	Mahasiswa, Lulusan dan Tenaga Pengajar Akademi Kebidanan Manna menurut Jenis Kelamin 2003/ 2004 – 2008/ 2009 <i>Students, Graduates Bachelor Degrees and Lectures Akademi Kebidanan Manna by Sexs 2003/ 2004 – 2008/ 2009</i>	89
4.1.23.	Mahasiswa, Lulusan dan Tenaga Pengajar STIT Alquraniyah Manna menurut Jenis Kelamin 2008/ 2009 <i>Students, Graduates Bachelor Degrees and Lectures of STIT Alquraniyah Manna by Sexs 2008/ 2009</i>	90
4.1.24.	Mahasiswa, Lulusan dan Tenaga Pengajar STIT Alquraniyah Manna menurut Jenis Kelamin 2003/ 2004 – 2008/ 2009 <i>Students, Graduates Bachelor Degrees and Lectures of STIT Alquraniyah Manna by Sexs 2003/ 2004 – 2008/ 2009</i>	91
4.1.25.	Jumlah Fasilitas Pendidikan menurut Tingkat Pendidikan dan Kecamatan 2008 <i>Number of Education Facility by Type of Education Level and District 2008</i>	92
4.1.26.	Persentase Penduduk Berumur 10 Tahun keatas menurut Tingkat Pendidikan yg Ditamatkan dan Jenis Kelamin 2008 <i>Percentages of Population 10 years of Age and Over by Educational Attainment and Sexs 2008</i>	95
4.1.27.	Persentase Penduduk Berumur 10 Tahun Keatas menurut Kepandaian Membaca dan Menulis dan Jenis Kelamin 1998 – 2008 <i>Percentage of Population 10 Years of Age and Over by Literacy and Sexs 1998 – 2008</i>	96
4.2.1.	Jumlah Fasilitas Kesehatan menurut Kecamatan dan Jenis Fasilitas Kesehatan 2008 <i>Number of Helath Facilities by Kind and District 2008</i>	97
4.2.2.	Jumlah Tenaga Medis menurut Uraian Jabatan dan Pendidikan Yang Ditamatkan 2008 <i>Number of Health Personel by Description and Educational Attainment 2008</i>	99

PUBLIKASI ELEKTRONIK

Tabel Table	Judul Title	Halaman Page
4.2.3.	Jumlah Tenaga Medis menurut Uraian Jabatan 2003 – 2008 <i>Number of Health Personnel by Description 2003 – 2008</i>	100
4.2.4.	Jumlah Bayi Lahir menurut Kecamatan 2006 – 2008 <i>Number of Child was Born by District 2006 – 2008</i>	101
4.2.5.	Jumlah Penderita Pasien Rawat Inap pada 10 Jenis Penyakit yang Menonjol di Kabupaten Bengkulu Selatan 2008 <i>Number of Stayed Patients of 10 Primary Deseases in Bengkulu Selatan Regency 2008</i>	102
4.2.6.	Jumlah Penderita Pasien Rawat Jalan pada 10 Jenis Penyakit yang Menonjol di Kab. Bengkulu Selatan 2008 <i>Number of Unstayed Patients of 10 Primary Deseases in Bengkulu Selatan Regency 2008</i>	103
4.2.7.	Jumlah Penderita Penyakit yang Diamati menurut Jenis Penyakit dan Kecamatan 2008 <i>Number of Deseases Patient by District and Kind of Deseases 2008</i>	104
4.2.8.	Jumlah Pasangan Usia Subur (PUS), Akseptor Aktif dan Akseptor Baru menurut Kecamatan 2008 <i>Number of Eligible Couples and Current Users and New Acceptors by District 2008</i>	106
4.2.9.	Jumlah Peserta KB Aktif menurut Alat Kontrasepsi yang Digunakan dan Kecamatan 2008 <i>Number of Current Users and Metod by District 2008</i>	107
4.2.10.	Jumlah Akseptor Baru per Bulan dan Alat Kontrasepsi yang Digunakan di Kabupaten Bengkulu Selatan 2008 <i>Number of New Acceptors by Month and Method in Bengkulu Selatan Regency 2008</i>	109
4.2.11.	Jumlah Institusi KB dan Kelompok Kegiatan menurut Kecamatan 2008 <i>Number of Institutional of Family Planning and Activity Groups by District 2008</i>	111
4.3.1.	Jumlah Tempat Peribadatan menurut Jenis Tempat Ibadah dan Kecamatan 2008 <i>Number of Worships Facilities by Kind and District 2008</i>	112
4.3.2.	Jumlah Penduduk menurut Agama yang Dianut dan Kecamatan 2008 <i>Number of Population by Religion and District 2008</i>	113

PUBLIKASI ELEKTRONIK

Tabel Table	Judul Title	Halaman Page
4.3.3.	Jumlah Jemaah Haji yang Diberangkatkan menurut Status Kembali, Jenis Kelamin dan Kecamatan 2007/2008 <i>Number of Muslim Pilgrims Departing by Status of Returned, Sexs and District 2007/2008</i>	114
4.3.4.	Banyaknya Pernikahan menurut Kecamatan 2006 – 2008 <i>Number of Marriages by District 2006 – 2008</i>	115
4.3.5.	Banyaknya Peristiwa Cerai Talak dan Cerai Gugat menurut Kecamatan 2008 <i>Number of Divorces and Reconciliations by District 2008</i>	116
4.3.6.	Banyaknya Perkara Perdata Agama yang Diputuskan Pengadilan Agama Kab. Bengkulu Selatan 2006 – 2008 <i>Number of Religion Cases Settled 2006 – 2008</i>	117
4.4.1.	Persentase Rumahtangga menurut Status Tempat Tinggal 2008 <i>Percentage of Household by Tenure of Living Unit 2008</i>	118
4.4.2.	Persentase Rumahtangga menurut Jenis Atap Terluas 2008 <i>Percentage of Household by Roof Main Material 2008</i>	119
4.4.3.	Persentase Rumahtangga menurut Jenis Dinding Terluas 2008 <i>Percentage of Household by Outer Wall Main Material 2008</i>	120
4.4.4.	Persentase Rumahtangga menurut Jenis Lantai Terluas 2008 <i>Percentage of Household by Floor Main Material 2008</i>	121
4.4.5.	Persentase Rumahtangga menurut Sumber Air Minum Utama 2008 <i>Percentage of Household by source of Climbing Water 2008</i>	122
4.4.6.	Persentase Rumahtangga menurut Fasilitas Air Minum yang Digunakan 2008 <i>Percentage of Household by Drinking Water Facility 2008</i>	123
4.4.7.	Persentase Rumahtangga menurut Tempat Pembuangan Air Besar 2008 <i>Percentage of Household by Closet Facility 2008</i>	124
4.4.8.	Persentase Rumahtangga menurut Penggunaan Fasilitas Tempat Buang Air Besar 2008 <i>Percentage of Household by Toilet Facility 2008</i>	125

PUBLIKASI ELEKTRONIK

Tabel Table	Judul Title	Halaman Page
4.4.9.	Persentase Rumah Tangga menurut Tempat Penampungan Akhir Kotoran/ Tinja 2008 <i>Percentage of Household by Final Disposal of Faces 2008</i>	126
4.4.10.	Persentase Rumah Tangga menurut Sumber Penerangan Utama Rumah Tangga 2008 <i>Percentage of Household by Primary Source of Lighting in Dwelling Unit 2008</i>	127
4.4.11.	Persentase Rumah Tangga menurut Jenis Bahan Bakar Untuk Memasak 2008 <i>Percentage of Household by Type of Cooking Fuel 2008</i>	128
4.5.1.	Banyaknya Kejadian Bencana Alam menurut Kecamatan dan Jenis Bencana Alam 2008 <i>Number of Natural Disasters by Kind of Disasters and District 2008</i>	129
4.5.2.	Korban Bencana Alam menurut Kerugiannya 2008 <i>Victims Disasters Natural by Origin 2008</i>	130
4.5.3.	Jumlah Fasilitas Sosial menurut Jenis Fasilitas Sosial dan Kecamatan 2008 <i>Number of Social Facilities by Kind and District 2008</i>	131
4.5.4.	Jumlah Penyandang Cacat menurut Jenis Kelamin dan Kecamatan 2008 <i>Number of Disablet by Sexs and District 2008</i>	132
4.5.5.	Jumlah Penyandang Cacat menurut Jenis Kelamin dan Jenis Penyandang Cacat 2008 <i>Number of Disablet by Sexs and Kind of Disablet 2008</i>	133
4.5.6.	Jumlah Peserta Pelatihan Keterampilan menurut Jenis Pelatihan 2006 – 2008 <i>Number of Skilled Education Members by Type of Skilled Education 2006 – 2008</i>	134
4.5.7.	Banyaknya Peristiwa Kejahatan yang Dilaporkan dan Diselesaikan di Kabupaten Bengkulu Selatan 2008 <i>Number of Crimes Reported and Cleared by Kind of Crime in Bengkulu Selatan Regency 2008</i>	135
4.5.8.	Banyaknya Peristiwa Kejahatan yang Dilaporkan menurut Jenis Kejahatan/ Pelanggaran di Kabupaten Bengkulu Selatan 2006 – 2008 <i>Number of Crimes Reported by Kind of Crime/ Offence in Bengkulu Selatan Regency 2006 – 2008</i>	136

PUBLIKASI ELEKTRONIK

Tabel Table	Judul Title	Halaman Page
4.5.9.	Banyaknya Kejadian Kecelakaan Lalu lintas menurut Bentuk Kerugiannya di Kab.Bengkulu Selatan 2006 – 2008 <i>Number of Traffic Accidents by Kind of Incident in Bengkulu Selatan Regency 2006 – 2008</i>	137
4.5.10.	Tambahan Narapidana yang Diputuskan Pengadilan menurut Jenis Kejahatan/ Pelanggaran 2006 – 2008 <i>Number of Additional Prisoners Based in Civil Court by Type of Crime/ Offence 2006 – 2008</i>	138
4.5.11.	Jumlah Narapidana dan Tahanan Titipan menurut Jenis Kelamin per Bulan di Kabupaten Bengkulu Selatan 2008 <i>Number of Prisoners Arbitrated by Sexs Every Month in Bengkulu Selatan Regency 2008</i>	139
5.1.1.	Luas Lahan Sawah Menurut Jenisnya 2008 <i>Wetland Area by Kind 2008</i>	142
5.1.2.	Luas Lahan Bukan Sawah menurut JEnis Penggunaan Lahan dan Kecamatan 2008 <i>Non wetland area by its Utilization and District 2008</i>	143
5.1.3.	Luas Lahan Sawah Menurut Frekuensi Penanaman dan Jenisnya di Kabupaten Bengkulu Selatan 2008 <i>Wetland Area by Frequency and Kind in Bengkulu Selatan Regency 2008(Ha)</i>	146
5.1.4.	Luas Lahan Sawah menurut Frekuensi Penanaman dan Kecamatan 2008 (Ha) <i>Wetland Area by Frewuency and District 2008 (Ha)</i>	147
5.1.5.	Produksi Padi Sawah dan Padi Ladang di Kabupaten Bengkulu Selatan 2003 – 2008 (Ton) <i>Production of Wetland Paddy and Dryland Paddy in Bengkulu Selatan Regency 2003 – 2008 (Ton)</i>	148
5.1.6..	Luas Panen Padi Sawah dan Padi Ladang menurut Kecamatan 2008 (Ha) <i>Harvested Area of Wetland Paddy and Dryland Paddy by District 2008 (Ha)</i>	149
5.1.7.	Luas Tanam Padi Sawah dan Padi Ladang menurut Kecamatan 2008 (Ha) <i>Planted Area of Wetland Paddy and Dryland Paddy by District 2008(Ha)</i>	150

PUBLIKASI ELEKTRONIK

Tabel Table	Judul Title	Halaman Page
5.1.8.	Luas Rusak/ Puso Padi Sawah dan Padi Ladang menurut Kecamatan 2008 (Ha) <i>Area of Damage on Wetland Paddy and Dryland Paddy by District 2008 (Ha)</i>	151
5.1.9.	Jumlah Traktor, Penggilingan Padi dan Jagung menurut Kecamatan 2008 <i>Number of Tractor, Rice and Maiz Processing by District 2008</i>	152
5.1.10.	Produksi Palawija menurut Jenisnya di Kabupaten Bengkulu Selatan Tahun 2003 – 2008 <i>Production of Secondary Plant by Kind in Bengkulu Selatan Regency 2003 – 2008</i>	153
5.1.11.	Luas Panen Palawija menurut Jenis dan Kecamatan 2008 <i>Harvested Area of Secondary Plant by Kind and District 2008</i>	154
5.1.12.	Luas Tanam Palawija menurut Jenis dan Kecamatan 2008 <i>Planted Area of Secondary Plant by District and Kind 2008</i>	155
5.1.13.	Luas Rusak/ Puso Palawija menurut Jenis dan Kecamatan 2008 <i>Area of Damage on Secondary Plant by Kind and District 2008</i>	156
5.1.14.	Luas Panen dan Produksi Tanaman Sayur- sayuran menurut Jenisnya di Kabupaten Bengkulu Selatan 2008 <i>Harvested Area Production of Vegetables by Type in Bengkulu Selatan Regency 2008</i>	157
5.1.15.	Jumlah Tanaman Buah- buahan dan Produksinya di Kabupaten Bengkulu Selatan 2008 <i>Number and Production of Fruits in Bengkulu Selatan Regency 2008</i>	158
5.2.1.	Luas Tanaman Perkebunan Rakyat menurut Jenis Tanaman menurut Kecamatan 2008 (Ha) <i>Planted Area of Estate Crops by Type of Crops by District 2008 (Ha)</i>	159
5.2.2.	Produksi Tanaman Perkebunan Rakyat menurut Jenis Tanaman dan Kecamatan 2008 (Ton) <i>Production of Estate Crops by Type of Crops and District 2008(Ton)</i>	162

PUBLIKASI ELEKTRONIK

Tabel Table	Judul Title	Halaman Page
5.2.3.	Luas Tanaman Perkebunan Rakyat menurut Jenis Tanaman di Kabupaten Bengkulu Selatan 2008 (Ha) <i>Planted Area of Estate Crops by Type of Crops in Bengkulu Selatan Regency 2008(Ha)</i>	165
5.2.4.	Luas Panen Tanaman Perkebunan Rakyat menurut Jenis Tanaman di Kabupaten Bengkulu Selatan 2006 – 2008 (Ha) <i>Harvested Area of Estate Crops by Type of Crops in Bengkulu Selatan Regency 2006 – 2008 (Ha)</i>	166
5.2.5.	Jumlah Rumah Tangga Perkebunan Rakyat menurut Jenis Tanaman di Kabupaten Bengkulu Selatan 2008 <i>Number of Household of Smallholder Estate in Bengkulu Selatan Regency 2008</i>	167
5.3.1.	Populasi Ternak menurut Jenis Ternak dan Kecamatan 2008 <i>Livestock Population by Kind of Livestock and District 2008</i>	168
5.3.2.	Populasi Unggas menurut Jenis Ternak dan Kecamatan 2008 <i>Poultry Population by Kind and District 2008</i>	169
5.3.3.	Jumlah Ternak yang Dipotong menurut Jenisnya yang Tercatat di Kabupaten Bengkulu Selatan 2008 (Ekor) <i>Number of Livestock Slaughtered by Kind that Registered in Bengkulu Selatan Regency 2008 (Head)</i>	170
5.3.4.	Jumlah Unggas yang Dipotong menurut Jenisnya yang Tercatat di Kabupaten Bengkulu Selatan 2008 (Ekor) <i>Number of Poultry Slaughtered by Kind that Registered in Bengkulu Selatan Regency 2008 (Head)</i>	171
5.3.5.	Produksi Daging Ternak menurut Jenisnya yang Terdaftar di Kabupaten Bengkulu Selatan 2003 – 2008 <i>Production of Livestock Meat by Kind that Registered in Bengkulu Selatan Regency 2003 – 2008</i>	172
5.3.6.	Produksi Daging Unggas menurut Jenisnya yang Terdaftar di Kab. Bengkulu Selatan 2003 – 2008 <i>Production of Poultry Meat by Kind that Registered in Bengkulu Selatan Regency 2003 – 2008</i>	173
5.3.7.	Produksi Telur menurut Jenisnya yang Tercatat di Kabupaten Bengkulu Selatan 2003 – 2008 <i>Eggs Production by Kind that Registered in Bengkulu Selatan Regency 2003 – 2008</i>	174

PUBLIKASI ELEKTRONIK

Tabel Table	Judul Title	Halaman Page
5.4.1.	Produksi Perikanan Laut dan Nilainya menurut Kecamatan 2008 <i>Production and Value of Marine Fisheries by District 2008</i>	175
5.4.2.	Produksi Perikanan Darat dan Nilainya menurut Kecamatan 2008 <i>Production and Value of Inland Fisheries by District 2008</i>	176
5.4.3.	Luas Usaha Budidaya Perikanan Darat menurut Jenis dan Kecamatan 2008 <i>Cultured Areas of Inland Fisheries by Kind and District 2008</i>	177
5.4.4.	Jumlah Rumah Tangga Perikanan menurut Kecamatan 2008 <i>Number of Marine Fishing Household by District 2008</i>	178
5.4.5.	Jumlah Perahu/ Kapal Penangkap Ikan menurut Jenis dan Kecamatan 2008 <i>Number of Fishing Boat by Kind and District 2008</i>	179
5.4.6.	Jumlah Alat Penangkap Ikan Perairan Laut di Kabupaten Bengkulu Selatan 2008 <i>Number of Fishing Equipment of Marine Fisheries by Type in Bengkulu Selatan Regency 2008</i>	180
5.4.7.	Tempat Pendaratan Ikan dan Tempat Pelelangan Ikan menurut Kecamatan 2008 <i>Fish Landing Terminal and Fish Auction by District 2008</i>	181
5.5.1.	Luas dan Persentase Hutan menurut Fungsinya di Kabupaten Bengkulu Selatan 2008 <i>Forest Areas and Percentages by Function in Bengkulu Selatan Regency 2008</i>	182
5.5.2.	Produksi Kayu Hutan Hasil Hutan Ikutan menurut Jenisnya 2006 – 2008 <i>Production of Timber and Minor Forest Products by Kind 2006 – 2008</i>	183
5.5.3.	Luas Wilayah DAS/ Sub DAS di Kabupaten Bengkulu Selatan 2008 <i>River Basin Area (RBA) in Bengkulu Selatan Regency 2008</i>	184
5.5.4.	Luas Lahan Kritis menurut DAS di Kabupaten Bengkulu Selatan 2008 <i>Areas of Critical Landby Name of River Basin Area in Bengkulu Selatan Regency 2008</i>	185

PUBLIKASI ELEKTRONIK

Tabel Table	Judul Title	Halaman Page
5.5.5.	Letak Hutan menurut Wilayah Administratif dan Desa Terdekat di Kabupaten Bengkulu Selatan 2008 <i>Forest Place by District and Nearest Villages in Bengkulu Selatan Regency 2008</i>	186
6.1.1.	Banyaknya Usaha/ Perusahaan Industri dan Jumlah Tenaga Kerja menurut Jenis Industri di Kabupaten Bengkulu Selatan 2008 <i>Number of Industry Units Establishment and Labour by Kind of Industry in Bengkulu Selatan Regency 2008</i>	190
6.1.2.	Jumlah Usaha/ Perusahaan Industri dan Jumlah Tenaga Kerja menurut Jenis Industri di Kabupaten Bengkulu Selatan 2008 <i>Number of Industry Units Establishment and Labour by Kind of Industry in Bengkulu Selatan Regency 2008</i>	191
6.1.3.	Nama Perusahaan Pertambangan/ Penggalian Bahan Industri dan Konstruksi yang Mempunyai Izin Usaha di Kabupaten Bengkulu Selatan 2008 <i>Names of Mining/ Quarrying Establishment Have License in Bengkulu Selatan Regency 2008</i>	192
6.2.1.	Jumlah Pelanggan, Pemakaian Aliran Listrik dan Nilainya di PLN Sub Ranting Manna 2008 <i>Number of Electricity Customer and Value in sub District Manna 2008</i>	195
6.2.2.	Jumlah Pelanggan, Pemakaian Aliran Listrik dan Nilainya di PLN Sub Ranting Kedurang 2008 <i>Number of Electricity Customer and Value in sub District Kedurang 2008</i>	196
6.2.3.	Jumlah Pelanggan, Pemakaian Aliran Listrik dan Nilainya di PLN Sub Ranting Masat 2008 <i>Number of Electricity Customer and Value in sub District Masat 2008</i>	197
6.2.4.	Jumlah Pelanggan, Pemakaian Aliran Listrik dan Nilainya di PLN Sub Ranting Kelutum 2008 <i>Number of Electricity Customer and Value in sub District Kelutum 2008</i>	198

PUBLIKASI ELEKTRONIK

Tabel Table	Judul Title	Halaman Page
6.2.5.	Jumlah Pelanggan, Pemakaian Aliran Listrik dan Nilainya di Kabupaten Bengkulu Selatan 1998 – 2008 <i>Number of Electricity Customers and Value in Bengkulu Selatan Regency 1998 – 2008</i>	199
6.2.6	Jumlah Pelanggan, Produksi dan Nilainya PDAM Manna menurut Jenis Pelanggan 2008 <i>Number of Customers, Production and Value PDAM Manna by Kind of Customers 2008</i>	200
6.2.7.	Produksi dan Pendapatan Penyaluran Air Minum PDAM Manna dirinci per Bulan 2008 <i>Production and Income of Water Supply by PDAM Manna by Month 2008</i>	201
6.2.8.	Jumlah Pelanggan, Produksi dan Nilainya PDAM Tirta Manna 1995 – 2008 <i>Number of Customers, Production and Value PDAM Tirta Manna 1995 – 2008</i>	202
7.1.1.	Jumlah Perusahaan Dagang yang Memiliki Surat Izin Usaha Perdagangan (SIUP) menurut Kecamatan dan Jenis Perusahaan 2008 <i>Number of Establishment have Trade License by District and Kind of Establishment 2008</i>	206
7.1.2.	Pasar Permanen dan Semi Permanen menurut Kecamatan 2008 <i>Market in Permanent and Semi Permanent by District 2008</i>	207
7.1.3.	Posisi Stock Beras Pemerintah pada Gudang Dolog Manna 2008 <i>Government Rice Stock at Logistical Depot of Manna 2008</i>	208
7.1.4.	Jumlah Penyaluran/ Penjualan Beras per Instansi 2008 <i>Distribution/ Sale per Institution by Logistical Depot 2008</i>	209
7.1.5.	Penyaluran Beras pada Dolog Manna untuk Program Raskin menurut Kecamatan 2004 – 2008 (Kg) <i>Distribution of Rice at Logistical Depot of Manna by District 2004 – 2008 (Kg)</i>	210
7.1.6.	Penyaluran Beras Dolog Manna dalam rangka Stabilisasi Harga dirinci per bulan 2004 – 2008 (Kg) <i>Distribution of Rice at Logistical Depot of Manna for Price Stabilization by Month 2004 – 2008 (Kg)</i>	211

PUBLIKASI ELEKTRONIK

Tabel Table	Judul Title	Halaman Page
7.2.1.	Jumlah Koperasi dan Anggota menurut Jenisnya di Kabupaten Bengkulu Selatan 2008 <i>Number of Cooperatives and Members by Kind in Bengkulu Selatan Regency 2008</i>	212
7.2.2.	Jumlah Koperasi menurut Jenisnya di Kabupaten Bengkulu Selatan 2006 – 2008 <i>Number of Cooperatives by Kind in Bengkulu Selatan Regency 2006 – 2008</i>	213
7.2.3.	Kegiatan Koperasi Unit Desa (KUD) dan Non Koperasi Unit Desa (Non KUD) di Kab. Bengkulu Selatan 2008 <i>Activity of Village Unit Co-ops and Village Unit Co-ops in Bengkulu Selatan Regency 2008</i>	214
7.2.4.	Jumlah Koperasi Unit Desa menurut Kecamatan dan Jenisnya 2008 <i>Number of Village Unit Co-ops by District and Kind 2008</i>	215
8.1.1.	Panjang Jalan menurut Jenis Permukaan dan Pemerintahan yang Berwenang di Kabupaten Bengkulu Selatan 2008 <i>Road Length by Kind of Surface and Government Level Responsibility in Bengkulu Selatan Regency 2008</i>	218
8.1.2.	Panjang Jembatan menurut Kondisi Jalan dan Kelas Jalan di Kabupaten Bengkulu Selatan 2006 – 2008 <i>Road Length by Condition and Class of Roads in Bengkulu Selatan Regency 2006 – 2008</i>	219
8.1.3.	Jumlah Jembatan dirinci menurut Jenisnya di Kabupaten Bengkulu Selatan 2008 <i>Number of Bridge by Constructed in Bengkulu Selatan Regency 2008</i>	220
8.1.4.	Panjang Jembatan menurut Jenis Konstruksi dan Pemerintahan yang Berwenang di Kabupaten Bengkulu Selatan 2008 <i>Bridge Length by Kind of Construction and Government Level Responsibility in Bengkulu Selatan Regency 2008</i>	221
8.1.5.	Prasarana Lingkungan menurut Jenis dan Konstruksinya di Kabupaten Bengkulu Selatan 2008 <i>Village Infrastructures by Kind and Construction in Bengkulu Selatan Regency 2008</i>	222

PUBLIKASI ELEKTRONIK

Tabel Table	Judul Title	Halaman Page
8.1.6.	Perusahaan Angkutan Penumpang AKAP dan AKDP di Kabupaten Bengkulu Selatan 2008 <i>Passenger Car/ Bus Company that Operated by Internal/ External Province in Bengkulu Selatan Regency 2008</i>	223
8.1.7.	Perusahaan Angkutan Barang (Truk) yang Tercatat menurut Status Badan Hukum dan Kecamatan 2008 <i>Cargo Car Company Registered that Operated by Legal Status and District 2008</i>	224
8.1.8.	Jumlah Kendaraan Bermotor menurut Jenis Kendaraan di Kabupaten Bengkulu Selatan 2004 – 2008 <i>Number of Registered Motor Vechiles by Kind in Bengkulu Selatan Regency 2004 – 2008</i>	225
8.1.9.	Jumlah Surat Izin Mengemudi (SIM) menurut Jenisnya di Kabupaten Bengkulu Selatan 1998 - 2008 <i>Number of Driving Licenses by Type in Bengkulu Selatan Regency 1998 – 2008</i>	226
8.2.1.	Jumlah Kantor Pos menurut Status dan Kecamatan 2008 <i>Number of Post Office by Status and District 2008</i>	227
8.2.2.	Produksi Pos oleh PT. Pos Indonesia Cabang Manna menurut Jenis Pengiriman 2006 – 2008 <i>Number of Post Indonesia, Ltd Branch of Manna by Kind of Sending 2006 – 2008</i>	228
8.3.1.	Nama Hotel/ Penginapan di Kab. Bengkulu Selatan 2008 <i>Name of Hotels in Bengkulu Selatan Regency 2008</i>	229
8.3.2.	Jumlah Hotel/ Penginapan, Kamar, Tempat Tidur dan Tenaga Kerja menurut Kecamatan 2008 <i>Number of Hotels, Room, Beds and Employee by District 2008</i>	230
8.3.3.	Potensi Wisata di Kabupaten Bengkulu Selatan 2008 <i>Taurism Potential in Bengkulu Selatan Regency 2008</i>	231
8.3.4.	Situs/ Bangunan Bersejarah di Kabupaten Bengkulu Selatan 2008 <i>Archeological/ Historical Site in Bengkulu Selatan Regency 2008</i>	233

PUBLIKASI ELEKTRONIK

Tabel Table	Judul Title	Halaman Page
9.1.1.	Realisasi Penerimaan Pemerintah Daerah Kabupaten Bengkulu Selatan Tahun Anggaran 1993/ 1994 – 2007 (000 Rp) <i>Actual Revenues of Regional Government of Bengkulu Selatan Regency in Fiscal Years of 1993/ 1994 – 2007 (000 Rp)</i>	238
9.1.2.	Realisasi Pengeluaran Pemerintah Daerah Kabupaten Bengkulu Selatan Tahun Anggaran 1993/ 1994 – 2007 (000 Rp) <i>Actual Expenditures of Regional Government of Bengkulu Selatan Regency in Fiscal Years of 1993/ 1994 – 2007 (000 Rp)</i>	239
9.1.3.	Realisasi Penerimaan dan Pengeluaran Pemerintah Daerah Kabupaten Bengkulu Selatan Tahun Anggaran 1993/ 1994 – 2007 (000 Rp) <i>Actual Revenues and Expenditures of Regional Government of Bengkulu Selatan Regency in Fiscal Years of 1993/ 1994 – 2007 (000 Rp)</i>	240
9.1.4.	Realisasi Penerimaan Pemerintah Daerah Tingkat II Kabupaten Bengkulu Selatan Tahun Anggaran 2007 (000 Rp) <i>Actual Receipts of Second Level Regional Government of Bengkulu Selatan Regency in Fiscal Year of 2007 (000 Rp)</i>	241
9.1.5.	Realisasi Pengeluaran Pemerintah Daerah Kabupaten Bengkulu Selatan menurut Jenis Pengeluaran Tahun Anggaran 2006 – 2007 (000 Rp) <i>Actual Expenditure of Regional Government of Bengkulu Selatan Regency by Kind of Expenditures in Fiscal Year 2006 – 2007 (000 Rp)</i>	242
9.1.6.	Realisasi Penerimaan Pendapatan Asli Daerah dan Persentase Terhadap Total Pendapatan Pemerintah Daerah Kabupaten Bengkulu Selatan 1993/1994 – 2007 (000 Rp) <i>Actual Revenue of Regional Original Income and Percentage Between All Receipts Regional Government of Bengkulu Selatan Regency 1993/1994 – 2007 (000 Rp)</i>	243

PUBLIKASI ELEKTRONIK

Tabel Table	Judul Title	Halaman Page
9.1.7.	Realisasi Penerimaan Pendapatan Asli Daerah di Kabupaten Bengkulu Selatan 2005 – 2007 (Rp) <i>Realization original Receipts Stage of Regional Stage in Bengkulu Selatan Regency 2005 – 2007 (Rp)</i>	244
9.1.8.	Realisasi Penerimaan Pajak Bumi dan Bangunan (PBB) menurut Kecamatan 2008 (Rp) <i>Actual Revenue of Tax on Land and Building by District 2008(Rp)</i>	245
9.2.1.	Jumlah Nasabah menurut Jenis Simpanannya di BPD Bengkulu Cabang Manna 2008 <i>Number of Customers by Kind of Savings in BPD Bengkulu Branch of Manna 2008</i>	246
9.2.2.	Jumlah Nasabah menurut Jenis Simpanannya di BRI Bengkulu Cabang Manna 2008 <i>Number of Customers by Kind of Sevings in BRI Bengkulu Branch of Manna 2008</i>	247
9.2.3.	Jumlah Nasabah dan Kredit yang Disalurkan BPD Bengkulu Cabang Manna per Bulan 2008 <i>Number of Customers and Credits Outstanding BPD Bengkulu Branch of Manna by Month 2008</i>	248
9.2.4.	Jumlah Nasabah dan Kredit yang Disalurkan BRI Bengkulu Cabang Manna per Bulan 2008 <i>Number of Customers and Credits Outstanding BRI Bengkulu Branch of Manna by Month 2008</i>	249
9.2.5.	Jumlah Bank dan Kantor Bank menurut Status dan Kecamatan 2008 <i>Banks and Bank Offices by Status and District 2008</i>	250
9.3.1.	Harga Eceran 12 Macam Bahan Pokok di Kota Manna pada Desember 2008 <i>Retail Price of 12 Basic Commodities in Kota Manna on December 2008</i>	251
10.1.1.	Produk Domestik Regional Bruto Kabupaten Bengkulu Selatan atas Dasar Harga Berlaku menurut Lapangan Usaha 2006 – 2007 (000.000 Rp) <i>Gross Regional Domestic Product by Industrial Origin in Bengkulu Selatan Regency at Current Market Price 2006 – 2007(000.000 Rp)</i>	254

PUBLIKASI ELEKTRONIK

Tabel Table	Judul Title	Halaman Page
10.1.2.	Produk Domestik Regional Bruto Kabupaten Bengkulu Selatan atas Dasar Harga Konstant 2000 menurut Lapangan Usaha 2006 – 2007 (000.000 Rp) <i>Gross Regional Domestic Product by Industrial Origin in Bengkulu Selatan Regency at Constant 2000 Market Price 2006 – 2007 (000.000 Rp)</i>	257
10.1.3.	Distribusi Persentase Produk Domestik Regional Bruto Kabupaten Bengkulu Selatan atas Dasar Harga Berlaku menurut Lapangan Usaha 2006 – 2007 (%) <i>Percentage Distribution of Gross Regional Domestic Product by Industrial Origin in Bengkulu Selatan Regency at Current Market Price by Industrial Origin 2006 – 2007 (%)</i>	260
10.1.4.	Distribusi Persentase Produk Domestik Regional Bruto Kabupaten Bengkulu Selatan Atas Dasar Harga Konstant 2000 menurut Lapangan Usaha 2006 – 2007 (%) <i>Percentage Distribution of Gross Regional Domestic Product by Industrial Origin in B/S Regency at Constant 2000 Market Price by Industrial Origin 2006 – 2007 (%)</i>	263
10.1.5.	Indeks Perkembangan Produk Domestik Regional Bruto Kabupaten Bengkulu Selatan atas Dasar Harga Berlaku menurut Lapangan Usaha 2006– 2007 (Tahun 2000 = 100) <i>Growth Index of Gross Regional Domestic Product by Industrial Origin in Bengkulu Selatan Regency at Current Market Price 2006 – 2007 (Tahun 2000 = 100)</i>	266
10.1.6.	Indeks Perkembangan Produk Domestik Regional Bruto Kabupaten Bengkulu Selatan atas Dasar Harga Konstan 2000 menurut Lapangan Usaha 2006 – 2007 (%) <i>Growth Index of Gross Regional Domestic Product by Industrial Origin in Bengkulu Selatan Regency at Constant 2000 Market Price by Industrial Origin 2006 – 2007 (%)</i>	269
10.1.7.	Index Berantai PDRB Kabupaten Bengkulu Selatan Atas Dasar Harga Berlaku Menurut Lapangan Usaha 2006 – 2007 (Tahun sebelumnya = 100) <i>Link Index of Regional Income by Industrial Origin in Bengkulu Selatan Regency at Current Market Price 2006 – 2007 (Previous Year = 100)</i>	272

PUBLIKASI ELEKTRONIK

Tabel Table	Judul Title	Halaman Page
10.1.8.	Index Berantai PDRB Kabupaten Bengkulu Selatan Atas Dasar Harga Konstant 2000 Menurut lapangan Usaha 2006 – 2007 (2000 = 100) <i>Link Index of Regional Income by Industrial Origin in Bengkulu Selatan Regency at Constant 2000 Market Price 2006 – 2007 (2000 = 100)</i>	275
10.1.9.	Indeks Implisit Regional dan Pendapatan Regional Perkapita Propinsi Bengkulu Tahun 2006 – 2007 <i>Implicit Index of Regional Income and Regional Income Percapita of Bengkulu Selatan Regency 2006 – 2007</i>	278
10.1.10	Pendapatan Regional dan Pendapatan Regional Perkapita Kabupaten Bengkulu Selatan 2006 – 2007 <i>Regional Income and Regional Income Percapita of Bengkulu Selatan Regency 2006 – 2007</i>	281
10.1.11	Indeks Perkembangan Pendapatan Regional dan Pendapatan Regional Perkapita Kabupaten Bengkulu Selatan 2006 – 2007 (2000= 100) <i>Growth Index of Regional Income and Percapita Income of Bengkulu Selatan Regency 2006 – 2007 (2000 = 100)</i>	282
10.1.12	Indeks Berantai Pendapatan Regional dan Pendapatan Regional Perkapita Kabupaten Bengkulu Selatan 2006 – 2007 (Tahun Sebelumnya = 100) <i>Link Index of Regional Income and Regional Income Percapita of Bengkulu Selatan Regency 2006 – 2007 (Previous Year = 100)</i>	283
10.1.13	Indeks Implisit Pendapatan Regional dan Pendapatan Regional Perkapita Kabupaten Bengkulu Selatan 2006 – 2007 <i>Implicit Index of Regional Income and Regional Income Percapita of Bengkulu Selatan Regency 2006 – 2007</i>	284
10.2.1.	Perbandingan Distribusi Persentase PDRB Kabupaten Bengkulu Selatan, Provinsi Bengkulu dan PDB Indonesia Atas Dasar Harga Berlaku menurut Lapangan Usaha 2007 <i>Comparisson of Percentage Distribution of GRDP of Bengkulu Selatan Regency, Bengkulu Province and GDP of Indonesia at Current Market Price by Industrial Origin 2007</i>	285

PUBLIKASI ELEKTRONIK

Tabel Table	Judul Title	Halaman Page
10.2.2.	Perbandingan Distribusi Persentase PDRB Kabupaten Bengkulu Selatan, Provinsi Bengkulu dan PDB Indonesia Atas Dasar Harga Konstan Tahun 2000 menurut Lapangan Usaha 2007 <i>Comparisson of Percentage Distribution of GRDP of Bengkulu Selatan Regency, Bengkulu Province and GDP of Indonesia at Constant Market Price by Industrial Origin 2007</i>	286
10.2.3.	Perbandingan Indeks Perkembangan PDRB Kabupaten Bengkulu Selatan, Provinsi Bengkulu dan PDB Indonesia Atas Dasar Harga Berlaku (2000 = 100) <i>Comparisson of Growth Index of GRDP of Bengkulu Selatan Regency, Bengkulu Province and GDP of Indonesia at Current Market Price (2000 = 100)</i>	287
10.2.4.	Perbandingan Indeks Perkembangan PDRB Kabupaten Bengkulu Selatan, Provinsi Bengkulu dan PDB Indonesia Atas Dasar Harga Konstant Tahun 2000 (2000 = 100) <i>Comparisson of Growth Index of GRDP of Bengkulu Selatan Regency, Bengkulu Province and GDP of Indonesia at Constant Market Price 2000 (2000 = 100)</i>	288
10.2.5.	Perbandingan Pendapatan Regional Perkapita Kabupaten Bengkulu Selatan, Provinsi Bengkulu dan PDB Indonesia Atas Dasar Harga Berlaku (2000 = 100, Rp) <i>Comparisson of Growth Index of Regional Income Percapita of Bengkulu Selatan Regency, Bengkulu Province and GDP of Indonesia at Current Market Price (2000 = 100)</i>	289
10.2.6.	Perbandingan Pendapatan Regional Perkapita Kabupaten Bengkulu Selatan, Provinsi Bengkulu dan PDB Indonesia Atas Dasar Harga Berlaku (2000 = 100, Rp) <i>Comparisson of Growth Index of Regional Income Percapita of Bengkulu Selatan Regency, Bengkulu Province and GDP of Indonesia at Current Market Price (2000 = 100)</i>	290

DAFTAR GAMBAR
FIGURES LIST

Gambar Figures	Daftar List	Halaman Page
Gambar 1.1.	Peta Situasi Kabupaten Bengkulu Selatan	16
Gambar 1.2.	Peta Kota Manna dan Sekitarnya	17
Gambar 1.3.	Peta Kabupaten Bengkulu Selatan menurut Desa/ Kelurahan/ UPT 2008	18
Gambar 2.1.	Perolehan Kursi DPRD Kabupaten Bengkulu Selatan Hasil Pemilu 2004 menurut Daerah Pemilihan	45
Gambar 2.2.	Grafik Jumlah PNS Pemda Kabupaten Bneγκkulu Selatan 2003 – 2008	46
Gambar 3.1.	Peta Kabupaten Bengkulu Selatan menurut Kepadatan Penduduk Perkecamatan 2008	62
Gambar 3.2.	Piramida Penduduk Kabupaten Bengkulu Selatan 2008	63
Gambar 3.3.	Grafik Penduduk Usia 10 Tahun Keatas Menurut Lapangan Pekerjaan di Kabupaten Bengkulu Selatan 2008	64
Gambar 4.1.	Grafik Peserta KB Aktif menurut Alat Kontrasepsi yang Digunakan di Kabupaten Bengkulu Selatan 2008	140
Gambar 5.1.	Peta Kabupaten Bengkulu Selatan menurut Luas Tanaman Perkebunan Rakyat menurut Kecamatan 2008	187
Gambar 5.2.	Peta Kabupaten Bengkulu Selatan menurut Letak Hutan	188
Gambar 6.1.	Grafik Jumlah Pelanggan, Produksi Air Minum dan Nilainya PDAM Tirta Manna 2004 – 2008	203
Gambar 6.2.	Peta Lokasi Penambangan Golongan C di Kabupaten Bengkulu Selatan 2008	204
Gambar 7.1.	Peta Lokasi Pasar Permanen/ Semi Permanen di Kabupaten Bengkulu Selatan	216
Gambar 8.1.	Potensi Wisata di Kabupaten Bengkulu Selatan 2008	235
Gambar 8.2.	Grafik Jumlah Kendaraan Bermotor di Kabupaten Bengkulu Selatan 2003 - 2008	236

PUBLIKASI ELEKTRONIK

.Gambar 9.1.	Realisasi Penerimaan dan Pengeluaran Pemda Kabupaten Bengkulu Selatan Tahun Anggaran 2001 – 2007	252
Gambar 10.1.	Distribusi Persentase PDRB Kabupaten Bengkulu Selatan Atas Dasar Harga Berlaku menurut Lapangan Usaha 2007***	291
Gambar 10.2.	Distribusi Persentase PDRB Kabupaten Bengkulu Selatan Atas Dasar Harga Konstan 2000 menurut Lapangan Usaha 2007***	292

<http://bengkuluselatankab.bps.go.id>

KETENTUAN UMUM
EXPLANATORY NOTES

1. TANDA- TANDA/ SYMBOLS

Data belum tersedia/ <i>Data not yet available</i>	:	... atau/ or =
Data tidak tersedia/ <i>Data not available</i>	:	-
Data dapat diabaikan/ <i>Data negligible</i>	:	0
Tanda Desimal/ <i>Decimal Point</i>	:	,
Angka Sementara/ <i>Preliminary Figures</i>	:	*
Angka Sangat Sementara/ <i>Very Preliminary Figures</i>	:	**
Angka Sangat- sangat Sementara/ <i>Very very Preliminary Figures</i>	:	***
Angka Diperbaiki/ <i>Revised Figures</i>	:	r
Angka Perkiraan/ <i>Estimated Figures</i>	:	e
Rupiah/ <i>Rupiahs</i>	:	Rp.
Meter/ <i>Meter</i>	:	m
Meter Persegi/ <i>Meter per Square</i>	:	m ²
Meter kubik/ <i>Meter Cubic</i>	:	m ³
Kilometer/ <i>Kilometer</i>	:	km
Kilometer Persegi/ <i>Kilometer per Square</i>	:	km ²
Hektar/ <i>Hectare</i>	:	ha
Persentase/ <i>Percentage</i>	:	%

2. SATUAN/ UNITS

Kilometer (km)/ <i>Kilometers (km)</i>	:	1.000 meter/ <i>meters</i> (<i>m</i>)
Kwintal (kw)/ <i>Quintal (ql)</i>	:	100 kg
Liter (untuk beras)/ <i>litre (for rice)</i>	:	0,80 kg
Once (oz)/ <i>Once (oz)</i>	:	28,31 gram/ <i>grams</i>
Ton/ <i>Ton</i>	:	1.000 kg
Sak (untuk semen)/ <i>Sack (for cement)</i>	:	40 kg atau/ <i>or</i> 50 kg

PROFIL
KABUPATEN BENGKULU SELATAN
PROFILE OF BENGKULU SELATAN REGENCY

1. UMUM

Kabupaten Bengkulu Selatan berdiri berdasarkan Keputusan Gubernur Militer Daerah Militer Istimewa Sumatera Selatan pada tanggal 8 Maret 1949 Nomor GB/ 27/ 1949, tentang pengangkatan Baksir sebagai Bupati Bengkulu Selatan (sebelumnya bernama Kabupaten Manna Kaur 1945 – 1948 dan Kabupaten Seluma Manna Kaur 1948 – 1949). Berdasarkan Kesepakatan Masyarakat Rakyat tanggal 7 Juni 2005, dikuatkan oleh Perda No. 20 tanggal 31 Desember 2005 dan diundangkan dalam Lembaran Daerah No. 13 Tanggal 2 Januari 2006 Seri C maka tanggal 8 Maret ditetapkan sebagai hari jadi Kabupaten Bengkulu Selatan.

Selanjutnya berdasarkan Undang- undang Nomor: 03 Tahun 2003 Kabupaten Bengkulu Selatan mengalami pemekaran wilayah menjadi Kabupaten Kaur, Seluma dan Bengkulu Selatan.

2. GEOGRAFI

Kabupaten Bengkulu Selatan terletak di sebelah Barat Bukit Barisan. Luas wilayah administrasinya mencapai lebih kurang 1.186,10 kilometer persegi (menurut BPN Kabupaten Bengkulu Selatan). Terletak pada 4 derajat 10 menit – 4 derajat 34 menit Lintang Selatan dan 102 derajat 48 menit – 103 derajat 17 menit Bujur Timur.

Disebelah utara Kabupaten Bengkulu Selatan berbatasan dengan Kabupaten Seluma sepanjang ± 40 km. Sebelah timur berbatasan dengan Propinsi Sumatera Selatan ± 47,96 km. Sebelah selatan berbatasan dengan Kabupaten Kaur ± 43 km dan di sebelah barat berbatasan dengan Lautan Hindia ± 40,52 km.

Berdasarkan topografinya Kabupaten Bengkulu Selatan terletak pada tiga jalur, yaitu: Jalur pertama, 0 – 100 meter diatas permukaan laut dan terklasifikasi sebagai daerah *low land* luasnya mencapai 50,93 persen. Jalur kedua, 100 – 1000 meter diatas permukaan laut dan terklasifikasi sebagai daerah *bukit range* luasnya mencapai 43 persen. Jalur ketiga, terletak disebelah Utara – Timur sampai ke puncak Bukit Barisan luasnya mencapai 6,07 persen.

Jenis tanah di Kabupaten Bengkulu Selatan terdiri dari : Tanah Alluvial 1,01 persen, Regosol 2,87 persen, Asosiasi Pedsolik Merah-Kuning-Latosol 53,68 persen, Latosol 24,09 persen, dan Asosiasi Pedsolik-Coklat-Podsol-Litosol 18,36 persen.

Flora dan Fauna dapat dikembangkan menjadi objek wisata karena kelangkaannya seperti bunga kibut, bunga raflesia arnoldy/ bangkai, termasuk hewan langka yang ada seperti harimau sumatera, siamang, beruang, rusa, dan lainnya. Disamping itu, berbagai potensi alam dapat dikembangkan menjadi tempat

PUBLIKASI ELEKTRONIK

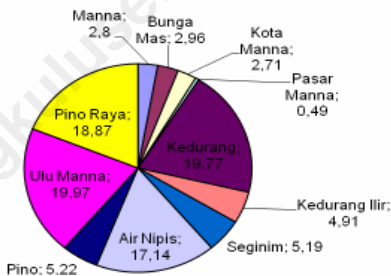
rekreasi/ wisata seperti air terjun geluguran, air terjun tiga tingkat, pantai wisata pasar bawah, gua suruman, danau ulu seginim dan lain- lain.

3. PEMERINTAHAN

Berdasarkan Perda No. 6 - 16 Tahun 2007 tentang pembentukan dan penetapan desa dan kelurahan di Kabupaten Bengkulu Selatan maka dengan demikian jumlah desa/ kelurahan yang definitif telah menjadi 158 dengan rincian 16 kelurahan dan 142 desa. Unit Pemukiman Transmigrasi Karang Cayo di Kecamatan Pino Raya juga merupakan unit pemukiman binaan dari Dinas Nakertrans dan kementerian terkait. Nama kecamatan, jumlah desa/ kelurahan dan UPT dimaksud yaitu:

1. Manna	dengan 17 desa dan 1 kelurahan
2. Bunga Mas	dengan 10 desa
3. Kota Manna	dengan 4 desa dan 6 kelurahan
4. Pasar Manna	dengan 2 desa dan 7 kelurahan
5. Kedurang	dengan 19 desa
6. Kedurang Ilir	dengan 12 desa
7. Seginim	dengan 21 desa dan 1 kelurahan
8. Air Nipis	dengan 10 desa
9. Pino	dengan 15 desa dan 1 kelurahan
10. Ulu Manna	dengan 10 desa
11. Pino Raya	dengan 21 desa, 1 UPT

Grafik 1: Perbandingan Luas Kecamatan dalam Kabupaten Bengkulu Selatan



PUBLIKASI ELEKTRONIK

Pada pemilu tahun 2004 jumlah pemilih di Kabupaten Bengkulu Selatan sebanyak 84.860 pemilih. Dari tiga daerah pemilihan diperoleh hasil akhir berdasarkan fraksi, yaitu: Fraksi PDI 9 kursi, Fraksi PAN 4 kursi, Golkar 6 kursi, PPP 3 kursi, dan Fraksi Kesatuan 3 kursi.

Sedangkan keputusan yang dihasilkan oleh DPRD Bengkulu Selatan selama tahun 2008 adalah: 3 peraturan daerah, 6 keputusan dewan, 2 keputusan pimpinan dewan dan 2 keputusan panitia musyawarah.

4. PENDUDUK, KETENAGAKERJAAN DAN TRANSMIGRASI

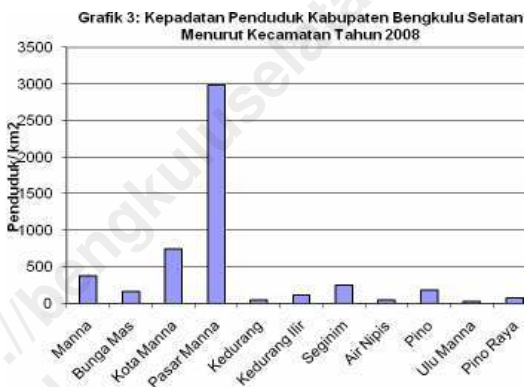
4.1. PENDUDUK

Jumlah penduduk Kabupaten Bengkulu Selatan berdasarkan hasil estimasi BPS untuk pertengahan tahun 2008 berjumlah 140.083 jiwa yang terdiri dari 71.319 laki-laki dan 68.764 perempuan.

Adapun jumlah penduduk per kecamatan adalah sebagai berikut:

1. Manna	12.677 jiwa	7. Seginim	15.543 jiwa
2. Bunga Mas	5.840 jiwa	8. Air Nipis	9.833 jiwa
3. Kota Manna	23.878 jiwa	9. Pino	11.460 jiwa
4. Pasar Manna	17.455 jiwa	10. Ulu Manna	7.059 jiwa
5. Kedurang	10.999 jiwa	11. Pino Raya	18.413 jiwa
6. Kedurang Ilir	6.926 jiwa		

Kepadatan penduduk per kecamatan di Kabupaten Bengkulu Selatan pada pertengahan tahun 2008 dapat dilihat pada Grafik 3 dibawah ini:



PUBLIKASI ELEKTRONIK

Bahasa asli yang digunakan sehari-hari di Kabupaten Bengkulu Selatan adalah Serawai dan Pasemah (khususnya di Kecamatan Kedurang ilir dan Kedurang). Adapun persentase suku bangsa yang ada berdasarkan Sensus Penduduk 2000 adalah Serawai 76,87 persen, Pasemah 13,39 persen, Jawa 2,89 persen, Minangkabau 2,21 persen, Melayu lainnya 1,06 persen, Sunda 0,95 persen, Batak 0,73 persen dan Lainnya 1,89 persen.

4.2. KETENAGAKERJAAN

Berdasarkan Susenas 2008, 63,10 persen penduduk usia 10 tahun keatas adalah angkatan kerja. Diantara yang bekerja, 78,1 persen bekerja di sektor pertanian sedangkan sisanya bekerja disektor non pertanian. Dari penduduk bukan angkatan kerja, 51,35 persen melakukan kegiatan sekolah, sedangkan sisanya mengurus rumah tangga, lainnya dan tanpa aktifitas.

Pencari kerja yang terdaftar di Subdin Tenaga Kerja Kabupaten Bengkulu Selatan tahun 2008 sebanyak 627 orang dengan perincian menurut pendidikan: tamat SMP 12 orang, SMU sederajat 194 orang dan Sarjana Muda 421 orang.

4.3. TRANSMIGRASI

Pada tahun 2008 ini tidak ada penempatan transmigran di Kabupaten Bengkulu Selatan. Untuk tahun ini pemerintah daerah tengah berencana untuk membuka lokasi unit pemukiman transmigrasi baru di desa Tanjung Aur II/ Karang Cayo Kecamatan Pino.

5. SOSIAL

5.1. PENDIDIKAN

Pertambahan penduduk usia sekolah setiap tahun perlu diimbangi dengan penambahan sarana fisik pendidikan maupun tenaga pengajar atau guru..

Pada tahun ajaran 2008/2009, jumlah sarana pendidikan, murid dan guru yang tercatat oleh Dinas Pendidikan, Pemuda dan Olahraga, Kandepag dan Perguruan Tinggi di Kabupaten Bengkulu Selatan adalah:

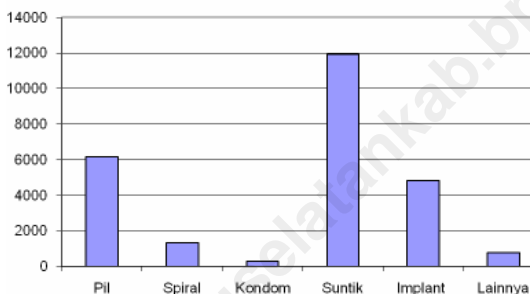
Sarana Pendidikan	Jumlah Sekolah	Murid/ Mahasiswa	Guru/ Dosen
TK	33	1.535	247
SD dan SLB	127	19.568	1.253
MI	9	821	101
SMP/ SMP 1 Atap	35	8.155	428
MTS	4	614	77
SMU	14	5.650	457
SMK/ STM/ Kejuruan	5	1.468	150
MA	2	670	42
Akademi/ Sekolah Tinggi	2	719	111

5.2. KESEHATAN

Sarana kesehatan di Kabupaten Bengkulu Selatan pada tahun 2008 yang tercatat terdiri dari rumah sakit umum 1 unit, Puskesmas 14 unit, Puskesmas Pembantu 40 unit, Apotik 6 unit, Toko obat 7 unit, Rumah Sakit Bersalin 3 unit, Optik 3 unit dan Posyandu 185 unit pelayanan. Sedangkan untuk tenaga medis/ kesehatan sebanyak 602 orang.

Perbandingan banyaknya peserta KB Aktif berdasarkan alat kontrasepsi yang digunakan di Kabupaten Bengkulu Selatan pada tahun 2008 dapat dilihat pada grafik dibawah ini:

Grafik 4. Peserta KB Aktif di Kabupaten Bengkulu Selatan berdasarkan Alat Kontrap yang Digunakan Tahun 2008



5.3. AGAMA

Persentase pemeluk agama di Kabupaten Bengkulu Selatan pada Tahun 2008 adalah Islam 99,43 persen, Protestan 0,46 persen, Khatolik 0,10 persen, Hindu 0,01 persen dan Budha 0,00 persen. Jumlah sarana ibadah yang tercatat adalah Masjid 294 buah, Mushola 35 buah, Langgar 16 buah dan gereja 8 buah.

Calon jemaah haji untuk tahun 2008 mengalami penurunan dibanding tahun sebelumnya. Pada tahun 2008 tercatat 124 jemaah terdiri dari 58 laki-laki dan 67 perempuan diberangkatkan ke tanah suci.

5.4. PERUMAHAN

Menurut Susenas 2008 sebanyak 80,25 persen perumahan di Kabupaten Bengkulu Selatan statusnya adalah milik sendiri, 5,73 persen kontrak atau sewa, dan sisanya 14,02 persen berstatus lainnya. Menurut jenis atap terluas sebanyak

PUBLIKASI ELEKTRONIK

90,8 persen menggunakan bahan dari seng, sisanya 9,2 persen menggunakan genteng/ asbes dan lainnya. Menurut jenis bahan bakar yang digunakan 72,63 persen menggunakan kayu bakar, minyak tanah 13,42 persen, dan lainnya 13,95 persen. Menurut Susenas 2008, Sebanyak 27,45 persen perumahan di Kabupaten Bengkulu Selatan belum menikmati aliran listrik.

5.5 SOSIAL LAINNYA

Banyaknya peristiwa kejahatan yang dilaporkan ke Polres 623 Bengkulu Selatan mengalami penurunan selama tahun 2008 dibandingkan tahun sebelumnya yaitu 143 kasus. Jumlah kejadian, korban dan kerugian kecelakaan lalu- lintas yang ditangani mengalami kenaikan pada tahun 2008 diantaranya 37 tewas, 23orang luka- luka dengan kerugian material sebanyak 69,65 juta rupiah.

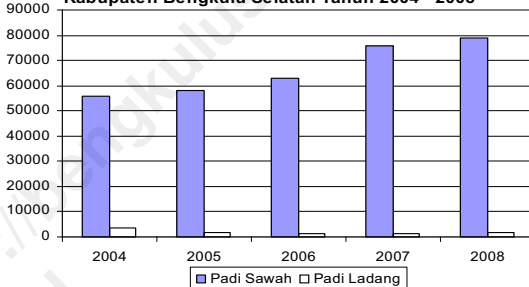
6. PERTANIAN

6.1. PERTANIAN TANAMAN PANGAN

Luas panen bersih tanaman padi di Kabupaten Bengkulu Selatan pada tahun 2008 adalah seluas 16.215 Ha padi sawah dan 945 ha padi ladang dengan produksi masing- masing sebanyak 79.092 ton GKG dan 1.641 ton GKG.

Luas panen tanaman jagung pada tahun 2008 tercatat seluas 4.470 Ha dengan produksi 21.829 ton jagung pipilan kering, kedelai seluas 52 Ha dengan produksi 48 ton biji kering, kacang tanah seluas 339 Ha dengan produksi 635 ton biji kering, kacang hijau seluas 71 Ha dengan produksi 86 ton biji kering. Luas panen ubi kayu seluas 179 Ha dengan produksi 4.094 ton ubi basah dan ubi jalar 62 Ha dengan produksi sebanyak 859 ton ubi basah. Berikut ini disajikan Grafik Produksi Padi dan Padi ladang di Kabupaten Bengkulu Selatan Tahun 2004 – 2008.

Grafik 5: Produksi Padi Sawah dan Padi Ladang di Kabupaten Bengkulu Selatan Tahun 2004 - 2008

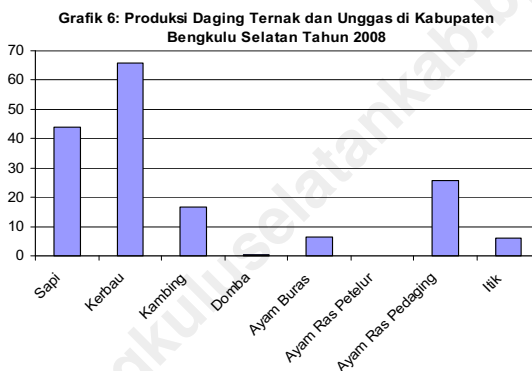


6.2. PERKEBUNAN

Sebagian besar penduduk di Kabupaten Bengkulu Selatan bekerja di sektor pertanian, khususnya perkebunan. Dari laporan Dinas Pertanian dan Peternakan pada tahun 2008 luas beberapa jenis tanaman perkebunan utama seperti: kelapa sawit 10.485,8 ha, kopi 3.060 ha, karet 2.997,7 ha, coklat 1.749,25 ha, dan kelapa 1.055,8 ha dengan produksi masing- masing kelapa sawit 163.861,62 ton, kopi 1.967,4 ton, karet 1.644,04 ton, kelapa 1.110,66 ton dan coklat 918,97 ton.

6.3. PETERNAKAN

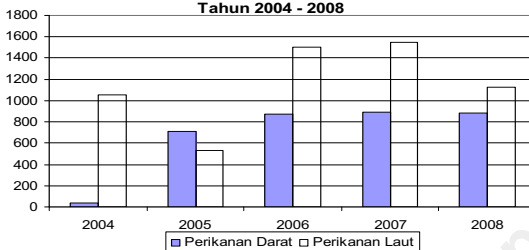
Produksi daging ternak di Kabupaten Bengkulu Selatan pada tahun 2008 sebanyak 1.954 ekor ternak yang dipotong atau 126,62 ton daging segar. Sedangkan untuk produksi daging unggas mengalami penurunan cukup signifikan menjadi 76,74 ton sedangkan produksi telur menjadi 174,51 ton. Grafik 6 berikut ini menyajikan produksi daging ternak dan unggas di Kabupaten Bengkulu Selatan:



6.4. PERIKANAN

Produksi perikanan laut di Kabupaten Bengkulu Selatan mengalami penurunan jika dibandingkan tahun 2008 lalu yaitu 1.125,40 ton dengan nilai 19,69 milyar rupiah sedangkan untuk perikanan darat produksinya menurun menjadi 879,27 ton dengan nilai 9,156 milyar rupiah. Perkembangan produksi perikanan di Kabupaten Bengkulu Selatan dapat dilihat pada Grafik 7 berikut ini:

Grafik 7: Produksi Perikanan Laut dan Perikanan Darat di Kabupaten Bengkulu Selatan Tahun 2004 - 2008

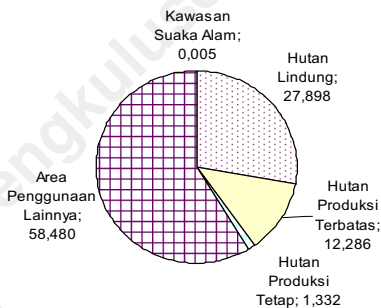


6.5. KEHUTANAN

Luas hutan di Kabupaten Bengkulu Selatan menurut Dinas Kehutanan dan Perkebunan adalah 49.230,46 Ha, terbagi menjadi kawasan suaka alam 0,011 persen, hutan lindung 67,19 persen, hutan produksi terbatas 29,59 persen dan hutan produksi tetap 3,2 persen. Saat ini tinggal 48,8 persen saja hutan primer yang tidak mengalami perubahan kondisi atau penggunaannya.

Kawasan hutan yang dimaksud adalah HP. Air Bengkenang, HPT. Bukit Rabang, HPT. Peraduan Tinggi, HPT. Air Kedurang, HL. Bukit Sanggul, HL. Bukit Raja Mendara, dan HL. Bukit Riki.

Grafik 8: Persentase Hutan Menurut Fungsi dan Penggunaannya di Kabupaten Bengkulu Selatan 2008



PUBLIKASI ELEKTRONIK

7. PERINDUSTRIAN, PERTAMBANGAN, ENERGI DAN AIR MINUM

7.1. PERINDUSTRIAN

Jumlah unit usaha sektor perindustrian yang memiliki izin dari Dinas Koperasi, Perindustrian dan Perdagangan Kabupaten Bengkulu Selatan tahun 2008 sebanyak 46 unit usaha dengan 107 tenaga kerja, yaitu 44 unit usaha Industri Aneka dan 2 unit usaha Industri Logam, Mesin dan Elektronik.

7.2. PERTAMBANGAN

Ada sebanyak 25 perusahaan pada 25 lokasi penambangan galian C yang mendapat izin/ memperpanjang izin dari Dinas Energi dan Sumber Daya Mineral Kabupaten Bengkulu Selatan seperti penambangan batu kali, pasir, koral dan batu hias yang umumnya berlokasi di daerah ilir dalam kecamatan Manna, kecamatan Bunga Mas dan Kedurang Ilir. Sementara ini untuk penambangan batu bata umumnya terdapat di desa Pagar Dewa Kecamatan Kota Manna.

7.3. ENERGI DAN AIR MINUM

Pelanggan aliran listrik yang diperoleh dari PT. PLN (Persero) Ranting Manna untuk masing- masing sub ranting PLN yang terletak dalam Kabupaten Bengkulu Selatan sebagai berikut:

- | | |
|-----------------------------|------------------|
| a. PLN Ranting Manna | 11.357 pelanggan |
| b. PLN sub ranting Masat | 2.481 pelanggan |
| c. PLN sub ranting Kelutum | 1.879 pelanggan |
| d. PLN sub ranting Kedurang | 1.786 pelanggan |

Produksi air minum mengalami kenaikan dibandingkan tahun sebelumnya. Sebanyak 494.065 m³ debit air disalurkan dengan nilai perolehan yang dibubukan PDAM Tirta Manna pada tahun 2008 sebesar 1,52 milyar rupiah meningkat dibandingkan tahun sebelumnya yang hanya 1,4 milyar rupiah.

8. PERDAGANGAN DAN KOPERASI

Perusahaan dagang yang terdaftar (SIUP) di Dinas Perindustrian, Perdagangan dan Koperasi Kabupaten Bengkulu Selatan pada tahun 2008 sebanyak 201 perusahaan yang terdiri dari 4 pedagang besar, 5 pedagang menengah, dan 192 pedagang kecil. Sedangkan untuk koperasi tercatat 12 unit Koperasi Unit Desa (KUD) dan 149 unit non KUD dengan jumlah anggota masing- masing 1.244 orang dan 10.449 orang anggota.

9. PERHUBUNGAN, POS, HOTEL DAN PARIWISATA

9.1. PERHUBUNGAN

Panjang jalan di Kabupaten Bengkulu Selatan menurut jenis permukaan dan pemerintahan yang berwenang di Kabupaten Bengkulu Selatan tahun 2008 adalah jalan negara 52 km, jalan provinsi 147,9 km, dan jalan kabupaten 591,73 km dengan kondisi untuk jalan kabupaten 50 persen dalam keadaan baik.

PUBLIKASI ELEKTRONIK

Jumlah jembatan di Kabupaten Bengkulu Selatan sebanyak 61 buah dengan kondisi 6 unit baik, 10 rusak dan 45 rusak berat.

9.2. POS

Jumlah kantor pos di Kabupaten Bengkulu Selatan sebanyak 5 unit kantor pos pembantu yang melayani 11 kecamatan yang ada. PT. Pos cabang Manna pada tahun 2008 melaporkan jumlah surat kilat/ kilat khusus yang dikirim 6.459 buah

9.3. HOTEL DAN PARIWISATA

Terdapat 10 hotel dan penginapan yang ada di Kabupaten Bengkulu Selatan dengan jumlah kamar 137 kamar dan tempat tidur 247 set. Letak usaha perhotelan khususnya berada di Kecamatan Pasar Manna dan Kota Manna.

Potensi wisata di Kabupaten Bengkulu Selatan masih banyak yang belum dikembangkan. Berdasarkan informasi dari Kantor Pariwisata dan Informasi Daerah Kabupaten Bengkulu Selatan diketahui hanya Pantai Wisata Pasar Bawah yang pengelolannya dilakukan secara komersil sebagai pemasukan Pendapatan Asli Daerah (PAD), sedangkan Pantai Muara Kedurang dan Air Terjun Geluguran pengelolannya dilakukan saat tertentu saja (*insidentil*) seperti hari libur atau hari besar. Dibutuhkan penataan dan pendanaan yang tidak sedikit untuk mengembangkan potensi wisata yang ada di Kabupaten Bengkulu Selatan.

10. KEUANGAN, PERBANKAN DAN HARGA- HARGA

10.1. KEUANGAN DAERAH

Realisasi penerimaan Pemerintah Daerah Kabupaten Bengkulu Selatan tahun 2007 mencapai Rp. 368,18 milyar. Dilihat dari sumbernya, penerimaan rutin tahun ini berasal dari:

1. Sisa Lebih Perhitungan Anggaran yang Lalu sebesar Rp. 46,16 milyar.
2. Pendapatan Asli Daerah sebesar Rp. 16,09 milyar.
3. Dana Perimbangan sebesar Rp. 315,1 milyar.
4. Lain- lain pendapatan yang sah sebesar Rp. 6,3 milyar.

Realisasi pengeluaran Pemerintah Daerah Kabupaten Bengkulu Selatan tahun 2007 sebesar Rp. 327.072.425.444,- dengan rincian Pengeluaran Belanja Rutin Rp. 212.249.202.554,- belanja modal Rp. 113.099.513.548,- dan belanja tidak terduga sebesar Rp. 1.723.709.342,-.

Berdasarkan laporan Dinas Pendapatan Daerah Kabupaten Bengkulu Selatan, pendapatan asli daerah mengalami kenikan yang cukup besar dari tahun sebelumnya yaitu 8,96 milyar rupiah menjadi 12,6 milyar rupiah pada tahun 2007.

10.2. PERBANKAN

Banyaknya peserta penabung dan besarnya tabungan di BRI Cabang Manna Kabupaten Bengkulu Selatan pada tahun 2008 dapat dirinci sebagai berikut:

PUBLIKASI ELEKTRONIK

1. Britama 7.984 peserta, dengan tabungan 55.520 juta rupiah
2. Deposito 180 peserta, dengan tabungan 8.615 juta rupiah
3. Simpedes 43.420 peserta, dengan tabungan 140.431 juta rupiah
4. Giro 1.105 peserta, dengan tabungan 9.232 juta rupiah
5. Tabungan ONH 94 peserta, dengan tabungan 410 juta rupiah

Sedangkan kredit yang telah disalurkan BRI Cabang Manna sampai akhir Desember 2008 mencapai 3.048.595 juta rupiah.

Peserta penabung dan besarnya tabungan di Bank Bengkulu Cabang Manna pada akhir tahun 2008 dapat dirinci sebagai berikut:

1. Tabanas 585 peserta, dengan tabungan 58 juta rupiah
2. Giro 727 peserta, dengan tabungan 49.934 juta rupiah
3. Simpeda 4.488 peserta, dengan tabungan 38.406 juta rupiah
4. Deposito 30 peserta, dengan tabungan 3.293 juta rupiah

Besarnya kredit yang telah disalurkan oleh Bank Bengkulu Cabang Manna sampai akhir Desember 2008 mencapai 1.280.235 juta rupiah.

11. PENDAPATAN REGIONAL

PDRB Kabupaten Bengkulu Selatan atas dasar harga berlaku tahun 2007 sebesar 901.915 juta rupiah. Sedangkan PDRB atas dasar harga konstan (tahun dasar 2000) tahun 2007 sebesar 491.283 juta rupiah.

Pendapatan Regional perkapita atas dasar harga berlaku tahun 2007 di Kabupaten Bengkulu Selatan sebesar Rp. 6.314 juta. Sedangkan Pendapatan Regional Perkapita atas dasar harga konstan (tahun dasar 2000) sebesar Rp. 3,33 juta.

BAB/ *CHAPTER* I
KEADAAN GEOGRAFI DAN IKLIM
GEOGRAPHICAL AND CLIMATE
SITUATION



<http://bengkulusekolipedia.bps.go.id>

1. KEADAAN GEOGRAFI *GEOGRAPHICAL SITUATION*

1. Kabupaten Bengkulu Selatan terletak antara $4^{\circ}09'39'' - 4^{\circ}33' 34''$ Lintang Selatan dan antara $102^{\circ}47'45'' - 103^{\circ}17'18''$ Bujur Timur.¹⁾
Bengkulu Selatan Regency is located between $4^{\circ}09'39'' - 4^{\circ}33' 34''$ South Latitude and between $102^{\circ}47'45'' - 103^{\circ}17'18''$ East Longitude.

2. Luas Wilayah (menurut BPN) : 1.186,10 km²
Land Area : 1.186,10 km²

3. Curah hujan rata-rata setahun : 2.700 – 4.000 mm
Average of Rainfall in a year

4. Suhu udara harian : 22^o - 31^o C
Daily temperature

5. Kemiringan Tanah/ *The land slop*:
0 – 15^o = 45,86 %
15 – 25^o = 39,66 %
25 – 40^o = 10,46 %
40^o » 4,02 %

6. Batas – batas Kabupaten Bengkulu Selatan:
The Borders of Bengkulu Selatan Regency:
Sebelah Utara/ *North* : Kabupaten Seluma
: *Seluma Regency*
Sebelah Selatan/ *South* : Kabupaten Kaur
: *Kaur Regency*
Sebelah Barat/ *West* : Lautan Hindia
: *Hindia Ocean*
Sebelah Timur/ *East* : Provinsi Sumatera Selatan
: *Sumatera Selatan Province*

Catatan: ¹⁾ Berdasarkan batas Bakosurtanal dan pengamatan peta citra satelit. Batas wilayah dengan Provinsi Sumatera Selatan ditetapkan sesuai batas yang digunakan oleh Bakosurtanal. Batas wilayah dengan Kabupaten Kaur ditetapkan Air Sulau sedangkan batas wilayah dengan Kabupaten Seluma belum diputuskan secara resmi hingga saat ini.

1.1. KEADAAN GEOGRAFI
GEOGRAPHICAL SITUATION

TABEL NAMA IBUKOTA KABUPATEN/ KOTA DAN JARAK
 ANTARA IBUKOTA KABUPATEN BENGKULU
 SELATAN KE IBUKOTA KABUPATEN/ KOTA LAINNYA
 : 1.1.1.

TABLE *REGENCY CAPITALS AND DISTANCT FROM BENGKULU*
SELATAN REGENCY CAPITAL TO OTHERS REGENCY
CAPITAL

Kabupaten/ Kota <i>Regency/ City</i>	Ibukota <i>Capital</i>	Jarak <i>Distanct</i> <i>(km)</i>
(1)	(2)	(3)
Kaur	Bintuhan	72
Seluma	Tais	82
Pagar Alam	Pagar Alam	96
Lahat	Lahat	160
Bengkulu	Bengkulu	140
Bengkulu Utara	Argamakmur	199
Muko- muko	Muko- muko	415
Lebong	Muara Aman	295
Kepahyang	Kepahyang	200
Rejang Lebong	Curup	225

Sumber: BPS Kabupaten Bengkulu Selatan

Source : BPS – *Statistics of Bengkulu Selatan Regency*

TABEL JARAK IBUKOTA KECAMATAN KE IBUKOTA
KABUPATEN DAN TINGGI IBUKOTA KECAMATAN
DARI PERMUKAAN LAUT DALAM KABUPATEN
BENGKULU SELATAN

: 1.1.2.

TABLE DISTANCT FROM DISTRICT CAPITAL TO REGENCY
CAPITAL AND ALTITUDE OF DISTRICT CAPITALS OF
SEA LEVEL IN BENGKULU SELATAN REGENCY

Ibukota Kecamatan <i>District Capital</i>	Panjang Jalan* <i>Length of Road</i> (km)	Tinggi dari Permukaan laut <i>Altitude</i> (m)
(1)	(2)	(3)
Kayu Kuningit	3	27
Gindo Suli	13	30
Kota Medan	2	44
Pasar Bawah	2	18
Tanjung Negara	36	125
Lubuk Ladung	23	96
Pasar Baru	16	84
Suka Negeri	24	137
Masat	12	56
Simpang Pino	24	156
Pasar Pino	20	22

Catatan/ Note: * Letak kantor kecamatan ke gedung Pemda

Sumber: BPN Kabupaten Bengkulu Selatan

Source : *The National Land Board of Bengkulu Selatan Regency*

TABEL LUAS DAERAH MENURUT KETINGGIAN DAN
KECAMATAN (HA)

: 1.1.3.

TABLE AREAS OF DISTRICT BY ATITUDE
(HA)

Kecamatan <i>District</i>	0 - 100 m	100 - 500 m	500 - 1000 m	1000+ m	Jumlah <i>Total</i>
(1)	(2)	(3)	(4)	(5)	(6)
Manna	1.070	1.667	231	349	3.317
Bunga Mas	894	1.576	509	529	3.508
Kota Manna	1.022	1.200	459	485	3.216
Pasar Manna	268	175	83	58	584
Kedurang	11.934	8.487	1.393	1.641	23.455
Kedurang Ilir	2.692	1.267	1.001	860	5.820
Seginim	3.330	1.124	517	1.181	6.152
Air Nipis	12.351	4.720	1.160	2.097	20.328
Pino	4.759	1.193	236	-	6.188
Ulu Manna	9.900	11.896	2.096	-	23.692
Pino Raya	12.130	8.305	1.915	-	22.350
Kabupaten Bengkulu Selatan <i>Bengkulu Selatan Regency</i>	6.400	41.410	9.600	7.200	118.610

Sumber: BPN Kabupaten Bengkulu Selatan

Source : The National Land Board of Bengkulu Selatan Regency

TABEL PERSENTASE LUAS DAERAH MENURUT KETINGGIAN DAN KECAMATAN

: 1.1.4.

TABLE PERCENTAGE OF AREAS OF DISTRICT BY ATITUDE

Kecamatan <i>District</i>	0 - 100 m	100 - 500 m	500 - 1000 m	1000+ m	Jumlah <i>Total</i>
(1)	(2)	(3)	(4)	(5)	(6)
Manna	0,90	1,41	0,19	0,29	2,80
Bunga Mas	0,75	1,33	0,43	0,45	2,96
Kota Manna	0,90	1,01	0,39	0,41	2,71
Pasar Manna	0,23	0,15	0,07	0,05	0,49
Kedurang	10,06	7,16	1,17	1,38	19,77
Kedurang Ilir	2,27	1,07	0,84	0,73	4,91
Seginim	2,81	0,95	0,44	1,00	5,19
Air Nipis	10,41	3,98	0,98	1,77	17,14
Pino	4,01	1,01	0,20	0,00	5,22
Ulu Manna	8,35	9,86	1,77	0,00	19,97
Pino Raya	10,23	7,00	1,61	0,00	18,87
Kabupaten Bengkulu Selatan <i>Bengkulu Selatan Regency</i>	50,92	34,91	8,09	6,07	100,00

Sumber: BPN Kabupaten Bengkulu Selatan

Source : The National Land Board of Bengkulu Selatan Regency

TABEL LUAS DAERAH MENURUT TEKSTUR TANAH DAN
KECAMATAN (HA)

: 1.1.5.

TABLE AREA OF MAINLAND BY KIND AND DISTRICT (HA)

Kecamatan <i>District</i>	Halus	Agak Halus	Sedang	Agak Kasar	Kasar	Jumlah <i>Total</i>
(1)	(2)	(3)	(4)	(5)	(6)	(7)
Manna	1.293	-	1.830	194	-	3.317
Bunga Mas	1.410	-	1.332	766	-	3.508
Kota Manna	1.200	-	1.244	772	-	3.216
Pasar Manna	480	-	86	18	-	584
Kedurang	18.613	-	3.899	943	-	23.455
Kedurang Ilir	3.165	-	2.230	425	-	5.820
Seginim	3.440	-	2.237	475	-	6.152
Air Nipis	13.655	-	2.549	4.124	-	20.328
Pino	3.428	-	2.237	523	-	6.188
Ulu Manna	19.080	-	704	3.908	-	23.692
Pino Raya	17.356	-	527	4.467	-	22.350
Kabupaten Bengkulu Selatan <i>Bengkulu Selatan Regency</i>	83.120	-	18.875	16.615	-	118.610

Sumber: BPN Kabupaten Bengkulu Selatan

Source : The National Land Board of Bengkulu Selatan Regency

TABEL PERSENTASE LUAS DAERAH MENURUT TEKSTUR
TANAH DAN KECAMATAN

: 1.1.6.

TABLE PERCENTAGE OF AREA OF MAINLAND BY KIND AND
DISTRICT

Kecamatan <i>District</i>	Halus	Agak Halus	Sedang	Agak Kasar	Kasar	Jumlah <i>Total</i>
(1)	(2)	(3)	(4)	(5)	(6)	(7)
Manna	1,09	0,00	1,54	0,16	0,00	2,80
Bunga Mas	1,19	0,00	1,12	0,65	0,00	2,96
Kota Manna	1,01	0,00	1,05	0,65	0,00	2,71
Pasar Manna	0,40	0,00	0,07	0,02	0,00	0,49
Kedurang	15,69	0,00	3,29	0,80	0,00	19,77
Kedurang Ilir	2,67	0,00	1,88	0,36	0,00	4,91
Seginim	2,90	0,00	1,89	0,40	0,00	5,19
Air Nipis	11,51	0,00	2,15	3,48	0,00	17,14
Pino	2,89	0,00	1,89	0,44	0,00	5,22
Ulu Manna	16,09	0,00	0,59	3,29	0,00	19,97
Pino Raya	14,63	0,00	0,44	3,77	0,00	18,84
Kabupaten Bengkulu Selatan <i>Bengkulu Selatan Regency</i>	70,08	0,00	15,91	14,01	0,00	100,00

Sumber: BPN Kabupaten Bengkulu Selatan

Source : The National Land Board of Bengkulu Selatan Regency

TABEL LUAS DAERAH MENURUT JENIS TANAH DAN
 PERSENTASE DI KABUPATEN BENGKULU SELATAN
 : 1.1.7.
 TABLE AREA OF MAINLAND BY KIND AND PERCENTAGE IN
 BENGKULU SELATAN REGENCY

Jenis Tanah <i>Kind of Soil</i>	Luas <i>Area</i> (Ha)	Persentase <i>Percentage</i>
(1)	(2)	(3)
1. Organosol	-	-
2. Alluvial	1.200	1,01
3. Regosol	3.400	2,87
4. Asosiasi Pedsolik Merah Kuning Latosol, Litosol	63.668	53,68
5. Latosol	28.571	24,09
6. Andosol	-	-
7. Asosiasi Andosol Regosol	-	-
8. Asosiasi Pedsolik Coklat, Podsol, Litosol	21.771	18,36
9. Lain - lain	-	-
Jumlah/ Total	118.610	100,00

Sumber: BPN Kabupaten Bengkulu Selatan
 Source : *The National Land Board of Bengkulu Selatan Regency*

TABEL PANJANG SUNGAI DI KABUPATEN BENGKULU SELATAN

: 1.1.8.

TABLE LENGTH OF RIVER IN BENGKULU SELATAN REGENCY

Nama Sungai <i>The Rivers</i>	Panjang Sungai (m) <i>Length of River</i>	
	Sungai Induk <i>Large River</i>	Anak Sungai <i>Small River</i>
(1)	(2)	(3)
1. Air Maras	18.750	
2. Air Selali	32.250	
3. Air Pino	25.000	
4. Air Manna	50.000	
5. Air Bengkenang	41.250	
6. Air Delengau	36.250	
7. Air Nipis	-	18.750
8. Air Kedurang	33.750	
9. Air Sulau	15.000	

Sumber: BPN Kabupaten Bengkulu Selatan

Source : *The National Land Board of Bengkulu Selatan Regency*

TABEL JUMLAH DESA/ KELURAHAN/ UPT MENURUT LETAK GEOGRAFIS DAN KECAMATAN 2008
: 1.1.9.
TABLE NUMBER OF VILLAGES BY GEOGRAPHICAL LOCATION AND DISTRICT 2008

Kecamatan <i>District</i>	Pesisir <i>Coast</i>	Bukan Pesisir <i>Non Coast</i>	Jumlah <i>Total</i>
(1)	(2)	(3)	(4)
Manna	4	14	18
Bunga Mas	7	3	10
Kota Manna	2	9	11
Pasar Manna	2	7	9
Kedurang	-	19	19
Kedurang Ilir	3	9	12
Seginim	-	22	22
Air Nipis	-	10	10
Pino	-	16	16
Ulu Manna	-	10	10
Pino Raya	5	17	22
2008	23	136	159
2007	23	136	159
2006	18	118	136
2005	18	118	136

Catatan/ Note:*) Termasuk UPT Karang Cayo

Sumber: BPS Kabupaten Bengkulu Selatan
Source : BPS – Statistics of Bengkulu Selatan Regency

1.2. IKLIM/ CLIMATE

TABEL KEADAAN SUHU DI KOTA MANNA 2008 (CELCIUS)
: 1.2.1.
TABLE TEMPERATURE IN KOTA MANNA 2008 (CELCIUS)

Bulan <i>Months</i>	Keadaan suhu/ <i>Temperature</i>		
	Maks <i>Max</i>	Min <i>Min</i>	Rata-rata <i>Average</i>
(1)	(2)	(3)	(4)
Januari/ <i>January</i>	31,6	22,0	26,3
Februari/ <i>February</i>	32,0	21,0	26,0
Maret/ <i>March</i>	31,8	21,6	25,6
April/ <i>April</i>	33,0	22,2	26,3
Mei/ <i>May</i>	32,2	20,4	26,3
Juni/ <i>June</i>	30,8	21,8	26,0
Juli/ <i>July</i>	31,0	20,0	25,4
Agustus/ <i>August</i>	30,2	22,0	25,7
September/ <i>September</i>	30,4	22,4	26,0
Oktober/ <i>October</i>	31,0	22,0	26,2
Nopember/ <i>November</i>	31,2	22,6	25,6
Desember/ <i>December</i>	30,2	22,6	25,6
Rata-rata/ <i>Average</i> 2008	31,28	21,72	25,92
2007	31,27	22,35	26,02
2006	31,23	21,78	25,69
2005	31,53	22,40	26,17

Sumber: Dinas Pertanian dan Peternakan Kabupaten Bengkulu Selatan
Source : *The Agriculture and Livestock Service of Bengkulu Selatan Regency*

TABEL RATA- RATA KELEMBABAN UDARA DI KOTA
MANNA 2008
: 1.2.2.
TABLE HUMIDITY OF ATMOSPHERE AVERAGE IN KOTA MANNA
2008

Bulan <i>Months</i>	Rata- rata Kelembaban Udara <i>Humidity of Atmosphere</i>
(1)	(3)
Januari/ <i>January</i>	84
Februari/ <i>February</i>	85
Maret/ <i>March</i>	86
April/ <i>April</i>	86
Mei/ <i>May</i>	85
Juni/ <i>June</i>	86
Juli/ <i>July</i>	88
Agustus/ <i>August</i>	88
September/ <i>September</i>	88
Oktober/ <i>October</i>	89
Nopember/ <i>November</i>	89
Desember/ <i>December</i>	89
Rata-rata/ <i>Average</i> 2008	87
2007	86
2006	87
2005	86

Sumber: Dinas Pertanian dan Peternakan Kabupaten Bengkulu Selatan
*Source : The Agriculture and Livestock Service of Bengkulu Selatan
 Regency*

TABEL HARI HUJAN, CURAH HUJAN DAN INDEKS CURAH HUJAN DI KOTA MANNA 2008

: 1.2.3.

TABLE RAINDAYS, RAINFALLS AND RAINFALLS INDEX IN KOTA MANNA 2008

Bulan Months	Hari Days	Hari Hujan Rain Days (Kali/ Times)	Curah Hujan Rainfalls (mm)	Indeks Curah Hujan Rainfalls Index
(1)	(2)	(3)	(4)	(5)
Januari/ <i>January</i>	31	18	163	94,64
Februari/ <i>February</i>	28	16	305	174,28
Maret/ <i>March</i>	31	21	251	170,03
April/ <i>April</i>	30	14	316	147,46
Mei/ <i>May</i>	31	5	204	32,90
Juni/ <i>June</i>	30	11	332	121,73
Juli/ <i>July</i>	31	10	137	44,19
Agustus/ <i>August</i>	31	18	482	279,87
September/ <i>September</i>	30	19	622	393,93
Oktober/ <i>October</i>	31	24	631	488,51
Nopember/ <i>November</i>	30	24	559	447,20
Desember/ <i>December</i>	31	28	946	854,45
2008	365	208	4.948	2.819,7
2007			4.027	2.162,4
2006			2.433	886,5
2005			4.736	2.621,0

Sumber: Dinas Pertanian dan Peternakan Kabupaten Bengkulu Selatan
 Source : The Agriculture and Livestock Service of Bengkulu Selatan
 Regency

TABEL RATA- RATA KECEPATAN ANGIN DI KOTA MANNA
2008 (KM/ JAM)

: 1.2.4.

TABLE WINDS VELOCITY AVERAGE IN KOTA MANNA
2008 (KM/ HOURS)

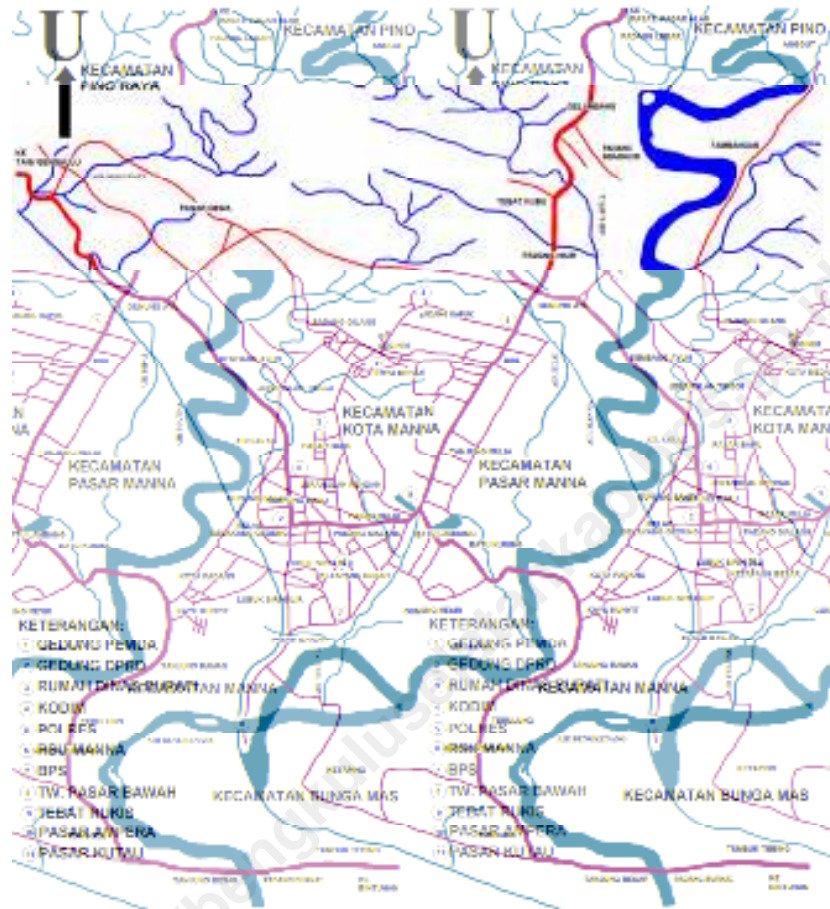
Bulan <i>Months</i>	Rata- rata Kecepatan Angin <i>Winds Velocity Average</i>
(1)	(2)
Januari/ <i>January</i>	5,1
Februari/ <i>February</i>	4,5
Maret/ <i>March</i>	2,5
April/ <i>April</i>	3,8
Mei/ <i>May</i>	4,4
Juni/ <i>June</i>	4,3
Juli/ <i>July</i>	4,5
Agustus/ <i>August</i>	3,8
September/ <i>September</i>	5,1
Oktober/ <i>October</i>	4,8
Nopember/ <i>November</i>	4,1
Desember/ <i>December</i>	4,0
Rata-rata/ <i>Average</i> 2008	4,2
2007	4,5
2006	3,3
2005	3,5

Sumber: Dinas Pertanian dan Peternakan Kabupaten Bengkulu Selatan
Source : *The Agriculture and Livestock Service of Bengkulu Selatan
Regency*

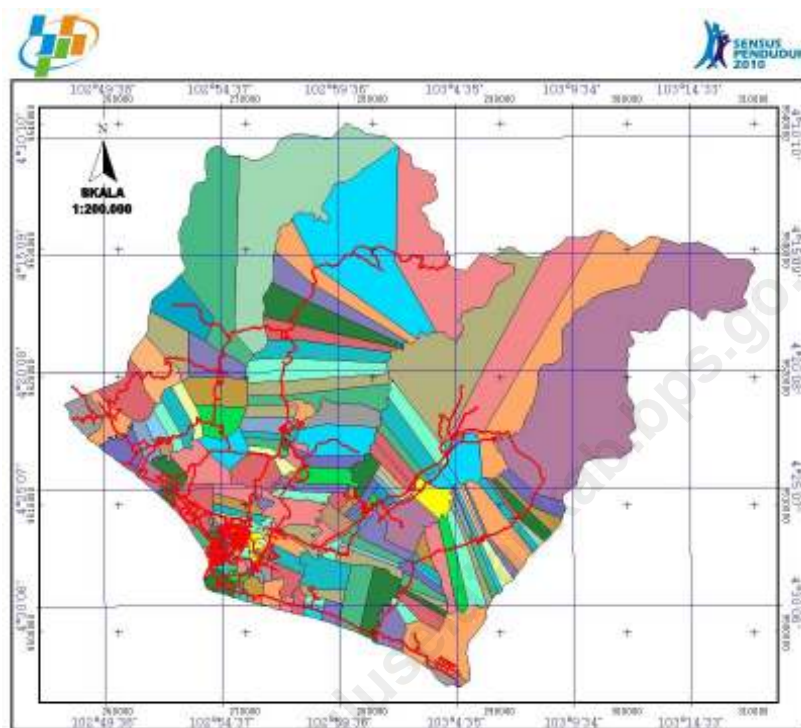
GAMBAR 1.1. PETA SITUASI KABUPATEN BENGKULU SELATAN




GAMBAR 1.2. PETA KOTA MANNA DAN SEKITARNYA



**GAMBAR 1.3. PETA KABUPATEN BENGKULU SELATAN
MENURUT DESA/ KELURAHAN/ UPT 2008**



BAB/ *CHAPTER* II
PEMERINTAHAN
GOVERNMENT



<http://bengkuluselata.kab.go.id>

**2. PEMERINTAHAN
GOVERNMENT**

TABEL NAMA IBUKOTA KECAMATAN DAN LUAS WILAYAH
KECAMATAN 2008

: 2.1.

TABLE CAPITALS AND AREAS OF DISTRICT 2008

Kecamatan <i>District</i>	Ibukota <i>Capital</i>	Luas Wilayah <i>Areas</i> (Km ²)	Persentase <i>Percentage</i>
(1)	(2)	(3)	(4)
Manna	Kayu Kunyit	33,17	2,80
Bunga Mas	Gindo Suli	35,08	2,96
Kota Manna	Kota Medan	32,16	2,71
Pasar Manna	Pasar Bawah	5,84	0,49
Kedurang	Tanjung Negara	234,55	19,77
Kedurang Ilir	Lubuk Ladung	58,20	4,91
Seginim	Pasar Baru	61,52	5,19
Air Nipis	Suka Negeri	203,28	17,14
Pino	Masat	61,88	5,22
Ulu Manna	Simpang Pino	236,92	19,97
Pino Raya	Pasar Pino	223,50	18,84
Jumlah/ <i>Total</i>		1.186,10	100,00

Sumber: BPN Kabupaten Bengkulu Selatan

Source : *The National Land Board of Bengkulu Selatan Regency*

TABEL JUMLAH DESA/ KELURAHAN MENURUT
 KLASIFIKASI DESA DAN KECAMATAN 2008

: 2.2.

TABLE NUMBER OF VILLAGES BY VILLAGE CLASSIFICATION
 AND DISTRICT 2008

Kecamatan <i>District</i>	Klasifikasi Desa/ Kelurahan <i>Village Classification</i>			Jumlah <i>Total</i>
	Swadaya <i>Self-Supporting Village</i>	Swakarsa <i>Self-Developing Village</i>	Swasembada <i>Self-Sufficient</i>	
(1)	(2)	(3)	(4)	(5)
Manna	18	-	-	18
Bunga Mas	8	2	-	10
Kota Manna	11	-	-	11
Pasar Manna	9	-	-	9
Kedurang	17	2	-	19
Kedurang Ilir	12	-	-	12
Seginim	22	-	-	22
Air Nipis	10	-	-	10
Pino	14	2	-	16
Ulu Manna	9	1	-	10
Pino Raya	20	1	-	21
Kabupaten Bengkulu Selatan <i>Bengkulu Selatan Regency</i>	150	8	-	158

Sumber: Badan Pemberdayaan Masyarakat dan Desa Kabupaten Bengkulu Selatan

Source : *The Society and Village Empowerment Board of Bengkulu Selatan Regency*

TABEL JUMLAH DESA/ KELURAHAN DAN UPT MENURUT
KECAMATAN 2008

: 2.3.

TABLE NUMBER OF VILLAGES AND TRANSMIGRATION
DWELLING UNIT BY DISTRICT 2008

Kecamatan <i>District</i>	Kelurahan <i>Villages</i>	Desa <i>Villages</i>	UPT*	Jumlah <i>Total</i>
(1)	(2)	(3)	(4)	(5)
Manna	1	17	-	18
Bunga Mas	-	10	-	10
Kota Manna	6	5	-	11
Pasar Manna	7	2	-	9
Kedurang	-	19	-	19
Kedurang Ilir	-	12	-	12
Seginim	1	21	-	22
Air Nipis	-	10	-	10
Pino	1	15	-	16
Ulu Manna	-	10	-	10
Pino Raya	-	21	1	22
2008	16	142	1	159
2007	16	142	1	159
2006	14	122	1	137
2005	14	122	1	137

Catatan/ Note: *) UPT Karang Cayo

Sumber: Badan Pemberdayaan Masyarakat dan Desa Kabupaten Bengkulu Selatan

Source : The Society and Village Empowerment Board of Bengkulu Selatan Regency

TABEL JUMLAH KELURAHAN/ DESA DAN UPT MENURUT
STATUS PERKOTAAN/ PEDESAAN DAN KECAMATAN
2008

: 2.4.

TABLE NUMBER OF VILLAGES AND TRANSMIGRATION
DWELLING UNIT BY STATUS URBAN / RURAL AND
DISTRICT 2008

Kecamatan <i>District</i>	Perkotaan <i>Urban</i>	Pedesaan <i>Rural</i>	Jumlah <i>Total</i>
(1)	(2)	(3)	(4)
Manna	1	17	18
Bunga Mas	-	10	10
Kota Manna	7	4	11
Pasar Manna	8	1	9
Kedurang	-	19	19
Kedurang Ilir	-	12	12
Seginim	1	21	22
Air Nipis	-	10	10
Pino	-	16	16
Ulu Manna	-	10	10
Pino Raya	-	22	22
2008	17	142	159
2007	17	142	159
2006	15	122	137
2005	15	122	137

Sumber: BPS Kabupaten Bengkulu Selatan

Source : BPS – Statistics of Bengkulu Selatan Regency

TABEL JUMLAH PNS DAERAH MENURUT GOLONGAN/
TINGKAT KEPANGKATAN PEMDA KABUPATEN
BENGKULU SELATAN 1999 – 2008

: 2.5.

TABLE NUMBER OF CIVIL SERVANTS BY RANK BUREAU OF
BENGKULU SELATAN REGENCY 1999 – 2008

Tahun Year	Golongan/ Tingkat Kepangkatan Rank				Jumlah Total
	I	II	III	IV	
(1)	(2)	(3)	(4)	(5)	(6)
1999	171	2.193	4.155	764	7.283
2000	167	2.185	4.146	773	7.271
2001	169	2.197	4.231	781	7.378
2002	176	2.224	4.254	767	7.421
2003	55	774	2.524	619	3.972
2004	49	752	2.661	742	4.204
2005	52	835	2.695	748	4.330
2006	45	851	2.763	738	4.397
2007	48	1.117	2.589	1.032	4.786
2008	51	1.208	2.702	1.081	5.042

Sumber: Badan Kepegawaian dan Diklat Kabupaten Bengkulu Selatan
Source : The Civil Servant, Education and Training Board of Bengkulu
Selatan Regency

TABEL JUMLAH PNS DAERAH MENURUT TINGKAT
PENDIDIKAN PEMDA KABUPATEN BENGKULU
SELATAN 1999 – 2008

: 2.6.

TABLE NUMBER OF CIVIL SERVANTS BY EDUCATIONAL LEVEL
BUREAU OF BENGKULU SELATAN REGENCY 1999 – 2008

Tahun Year	Tingkat Pendidikan Yang Ditamatkan/ Educational Level			
	SD <i>Elementary School</i>	SMP <i>Junior High School</i>	SMA <i>Senior High School</i>	DIPLOMA <i>Bachelor Degree</i>
(1)	(2)	(3)	(4)	(5)
1999	137	1.035	4.157	669
2000	149	1.037	4.152	663
2001	154	1.075	4.169	655
2002	161	1.063	4.262	658
2003	59	922	2.043	493
2004	75	1.021	2.124	375
2005	72	1.004	2.183	440
2006	67	859	2.153	551
2007	87	81	2.065	1.238
2008	85	83	1888	1.197

Sumber: Badan Kepegawaian dan Diklat Kabupaten Bengkulu Selatan
Source : *The Civil Servant, Education and Training Board of Bengkulu
Selatan Regency*

Lanjutan Tabel/ *Continued Table* : 2.6.

Tahun <i>Year</i>	Tingkat Pendidikan Yang Ditamatkan/ <i>Educational Level</i>			
	S 1 <i>University</i>	S 2 <i>Master Degree</i>	S 3 <i>Doctor, Phd</i>	Jumlah <i>Total</i>
(1)	(6)	(7)	(8)	(9)
1999	1.283	2	-	7.283
2000	1.265	5	-	7.271
2001	1.317	8	-	7.378
2002	1.263	14	-	7.421
2003	448	7	-	3.972
2004	579	30	-	4.204
2005	593	37	-	4.330
2006	759	47	1	4.397
2007	1.260	54	1	4.786
2008	1.702	86	1	5.042

Sumber: Badan Kepegawaian dan Diklat Kabupaten Bengkulu Selatan
Source : The Civil Servant, Education and Training Board of Bengkulu Selatan Regency

TABEL JUMLAH PNS INSTANSI NON DEPARTEMEN/
VERTIKAL MENURUT TINGKAT KEPANGKATAN DI
KABUPATEN BENGKULU SELATAN 2008

: 2.7.

TABLE NUMBER OF CIVIL SERVANTS ON NON
DEPARTEMENTAL/ VERTICAL GOVERNMENT
INSTITUTION BY RANK IN BENGKULU SELATAN
REGENCY 2008

Tingkat Kepangkatan Rank	I	II	III	IV	Jumlah Total
(1)	(2)	(3)	(4)	(5)	(6)
Badan Pusat Statistik (BPS)	-	3	10	1	14
Badan Pertanahan Nasional (BPN)	-	7	21	1	29
Kantor Pelayanan dan Perbendaharaan Negara (KPPN)	-	11	10	-	21
Kantor Pelayanan dan Konsultasi Perpajakan (KP2KP)	-	1	2	-	3
Pengadilan Negeri Manna	-	6	25	1	32
Pengadilan Agama Manna Kelas II	-	4	22	3	29
Kejaksaan Negeri Manna	-	11	19	1	31
Kantor Departemen Agama	-	60	160	56	276
Gudang Dolog Cabang Manna	-	1	-	-	-
Rutan Negara Klas II.B.	-	22	28	-	50
Kantor Samsat Bersama/ Dinas Pendapatan Daerah UPPP. Kab. BS	1	4	10	1	16

Sumber: BPS Kabupaten Bengkulu Selatan

Source : BPS – Statistics of Bengkulu Selatan Regency

TABEL JUMLAH PNS INSTANSI NON DEPARTEMEN/
VERTIKAL MENURUT ESELON DI KABUPATEN
BENGKULU SELATAN 2008

: 2.8.

TABLE NUMBER OF CIVIL SERVANTS ON NON
DEPARTEMENTAL/ VERTICAL GOVERNMENT
INSTITUTION BY ECHELON IN BENGKULU SELATAN
REGENCY 2008

Eselon <i>Echelon</i>	Eselon/ <i>Echelon</i>			Non Eselon	Fung sional	Pejabat Negara*
	III	IV	V			
(1)	(2)	(3)	(4)	(5)	(6)	(7)
Badan Pusat Statistik (BPS)	1	3	-	8	2	-
Badan Pertanahan Nasional (BPN)	1	6	12	10	-	-
Kantor Pelayanan dan Perbendaharaan Negara (KPKN)	1	4	-	16	-	-
Kantor Pelayanan dan Konsultasi Perpajakan (KP2KP)	-	1	-	2	-	-
Pengadilan Negeri Manna	-	1	8	6	9	8
Pengadilan Agama Manna Kelas II	-	1	4	24	-	-
Kejaksaan Negeri Manna	1	5	11	5	9	-
Kantor Departemen Agama	1	13	2	86	174	-
Gudang Dolog Cabang Manna	-	-	-	1	-	-
Rutan Negara Klas II.B.	-	1	3	46	-	-
Kantor Samsat Bersama/ Dinas Pendapatan Daerah UPPP. Kab. BS	1	3	-	12	-	-

Catatan/ Note: *) Hakim, merangkap jabatan struktural

Sumber: BPS Kabupaten Bengkulu Selatan

Source : BPS – Statistics of Bengkulu Selatan Regency

TABEL JUMLAH KEANGGOTAAN DPRD KABUPATEN BENGKULU SELATAN BERDASARKAN PEMILU TAHUN 2004 MENURUT FRAKSI DAN JENIS KELAMIN 2008

: 2.9.

TABLE NUMBER OF REPRESENTATIVES OF BENGKULU SELATAN REGENCY BASE OF GENERAL ELECTIONS IN 2004 BY FRACTION AND SEXS 2008

Fraksi <i>Fraction</i>	Laki-laki <i>Male</i>	Perempuan <i>Female</i>	Jumlah <i>Total</i>
(1)	(2)	(3)	(4)
1. Fraksi PDIP			
- PDI Perjuangan	3	1	4
- Pelopor	1	-	1
- Patriot Pancasila	2	-	2
- PNI Marhen	1	-	1
- PKPB	1	-	1
2. Fraksi PAN			
- PAN	4	-	4
3. Fraksi PPP			
- PPP	3	-	3
4. Fraksi Golkar			
- Golkar	3	-	3
- PIB	1	-	1
- PBB	1	-	1
- Demokrat	1	-	1
5. Fraksi Kesatuan			
- PKS	1	1	2
- Partai PDK	1	-	1
Jumlah/ Total	23	2	25

Sumber: Sekretariat DPRD Kabupaten Bengkulu Selatan

Source : The Representative Secretary of Bengkulu Selatan Regency

TABEL NAMA- NAMA ANGGOTA TETAP DPRD KABUPATEN BENGKULU SELATAN MENURUT SUSUNAN, FRAKSI DAN PARPOL 2008

: 2.10.

TABLE NAMES OF REPRESENTATIVE MEMBERS OF BENGKULU SELATAN REGENCY BY POSITION, FRACTION, AND POLITICAL PARTY 2008

No. Urut	Nama Name	Jabatan Position	Fraksi Fraction	Partai Politik Political Party
(1)	(2)	(3)	(4)	(5)
1	H.Dirwan Mahmud,SH	Ketua/ <i>Leader</i>	PDI.P	PDI.P
2	H.Syarifuddin Sabana	Wakil Ketua/ <i>Vice Leader</i>	PDI.P	Peloppor
3	H.Sudirman Muir,SIP	Wakil Ketua/ <i>Vice Leader</i>	PAN	PAN
4	Joniman	Anggota/ <i>Member</i>	Kesatuan	PKS
5	Rahmaniar Ulfa,Amd	Anggota/ <i>Member</i>	Kesatuan	PKS
6	Nupirmin,SE	Anggota/ <i>Member</i>	Kesatuan	PPDK
7	Drs. Gunadi Yunir	Anggota/ <i>Member</i>	PPP	PPP
8	Teddy Mirzal	Anggota/ <i>Member</i>	PPP	PPP
9	Susga Anwar	Anggota/ <i>Member</i>	PPP	PPP
10	Susman Hadi,SP	Anggota/ <i>Member</i>	Golkar	Golkar
11	Herman Lutfi	Anggota/ <i>Member</i>	Golkar	PPIB
12	H.Jami'an Kathmir,B	Anggota/ <i>Member</i>	Golkar	Golkar

Sumber: Sekretariat DPRD Kabupaten Bengkulu Selatan

Source : The Representative Secretary of Bengkulu Selatan Regency

Lanjutan Tabel/ *Continued Table* : 2.10.

No. Urut	Nama <i>Name</i>	Jabatan <i>Position</i>	Fraksi <i>Fraction</i>	Partai Politik <i>Political Party</i>
(1)	(2)	(3)	(4)	(5)
13	Jardi Ka'im	Anggota/ <i>Member</i>	Golkar	Golkar
14	Faizal Mardianto	Anggota/ <i>Member</i>	Golkar	Demokrat
15	Luman Suham,SH	Anggota/ <i>Member</i>	Golkar	PBB
16	H.Midin A.Gumay,BA	Anggota/ <i>Member</i>	PAN	PAN
17	Hendri YUSDANI,SH	Anggota/ <i>Member</i>	PAN	PAN
18	Abduladi*	Anggota/ <i>Member</i>	-	-
19	Helmi Paman,SSos	Anggota/ <i>Member</i>	PDIP	PDIP
20	Jasrah Kamal,SH	Anggota/ <i>Member</i>	PDIP	PKPB
21	Dahun Rosyadi,SPd	Anggota/ <i>Member</i>	PDIP	P.Pancasila
22	Sri Purwatiningsih	Anggota/ <i>Member</i>	PDIP	PDIP
23	Sahidin,SPd	Anggota/ <i>Member</i>	PDIP	P.Pancasila
24	Sakarudin Siana,SH	Anggota/ <i>Member</i>	PDIP	PDIP
25	Nurdin Siana,SH	Anggota/ <i>Member</i>	PDIP	PNI Marhaen

Catatan/ *Note*: *)Sebelumnya masuk fraksi dari partai PAN

Sumber: Sekretariat DPRD Kabupaten Bengkulu Selatan

Source : *The Representative Secretary of Bengkulu Selatan Regency*

TABEL SUSUNAN KOMISI DPRD KABUPATEN BENGKULU SELATAN TAHUN 2008
: 2.11.
TABLE FORMATION OF REPRESENTATIVE COMMISSION OF BENGKULU SELATAN REGENCY 2008

Komisi Com- mission	Nama Name	Jabatan Position	Bidang Tugas Part of Duty
(1)	(2)	(3)	(4)
A	PEMERINTAHAN Teddy Mirzal Joniman Luman Suhan,SH Sakarudin Siana,SH H. Mudin A.Gumay,BA Jardi Ka'im,SH Sri Purwantiningsih,SIP	Ketua Wakil Ketua Sekretaris Anggota Anggota Anggota Anggota	Pemerintahan, Ketertiban, Kependudukan, Penerangan/ pers, Hukum/ Peraturan UU, Kepergawaian/ Aparatur, Perizinan, Pemberdayaan Masyarakat, Sosial Politik, Ormas, Pertanahan
B	PEREKONOMIAN DAN KEUANGAN Susman Hadi,SP Helmi Paman,Ssos Hendri S.Yusdani,SH Dahun Rosyadi,SPd Jasrah Kamal,SH Herman Lufti Rahmaniar Ulfa,Amd Susga Anwar	Ketua Wakil Ketua Sekretaris Anggota Anggota Anggota Anggota Anggota	Perdagangan, Perindustrian, Pertanian, Peternakan, Perikanan, Perkebunan, Kehutanan, Pengadaan Pangan, Logistik, Koperasi, Pariwisata, Keuangan Daerah, Perpajakan, Retribusi, Perbankan, Perusahaan Daerah, Perusahaan Patungan, Dunia Usaha, Penanaman Modal

Sumber: Sekretariat DPRD Kabupaten Bengkulu Selatan
Source : *The Representative Secretary of Bengkulu Selatan Regency*

Lanjutan Tabel/ *Continued Table* : 2.11.

Komisi <i>Com- mission</i>	Nama <i>Name</i>	Jabatan <i>Position</i>	Bidang Tugas <i>Part of Duty</i>
(1)	(2)	(3)	(4)
C	PEMBANGUNAN & KESRA H.Djami'an Kathmir,BA Nupirmin,SE Drs.Gunadi Yunir Sahidin,SPd Abduladi,SIP Faizal Mardianto Nurdin Siana,SH	Ketua Wakil Ketua Sekretaris Anggota Anggota Anggota Anggota	Pekerjaan Umum, Tata Kota, Pertamanan, Kebersihan, Perhubungan, Pertambangan & Energi, Perumahan Rakyat, Lingkungan Hidup, Naker- transos, Agama dan Kebudayaan, Pendidikan, Ilmu Pengetahuan dan Teknologi, Kepemudaan, Olahraga, Peranan Wanita, Kesehatan dan KB

Sumber: Sekretariat DPRD Kabupaten Bengkulu Selatan

Source : *The Representative Secretary of Bengkulu Selatan Regency*

TABEL BANYAKNYA KEGIATAN RAPAT DPRD KABUPATEN BENGKULU SELATAN TAHUN 2006 – 2008*
: 2.12.
TABLE NUMBER OF REPRESENTATIVE MEETINGS 2006 – 2008

Kegiatan / Rapat <i>Meetings</i>	Tahun/ Year		
	2006	2007	2008
(1)	(2)	(3)	(4)
1. Paripurna/ <i>Pleno</i>	15	33	15
2. Panitia Musyawarah/ <i>Deliberation Commite</i>	4	27	5
3. Panitia Anggaran/ <i>Budged Commite</i>	18	6	7
4. Panitia Khusus/ <i>Special Commite</i>	8	1	1
5. Fraksi/ <i>Fraction</i>	24	24	12
6. Gabungan Komisi/ <i>Uni of Commision</i>	15	4	8
7. Rapat Komisi-komisi/ <i>Commisions:</i>			
a. Komisi A	36	20	24
b. Komisi B	40	35	38
c. Komisi C	38	34	36
d. Komisi D*	16	-	-

Catatan/ Note:*) Jumlah Komisi dari 4 menjadi 3 (Penggabungan Komisi)

Sumber: Sekretariat DPRD Kabupaten Bengkulu Selatan

Source : *The Representative Secretary of Bengkulu Selatan Regency*

TABEL JUMLAH KEPUTUSAN DPRD KABUPATEN BENGKULU SELATAN MENURUT JENIS KEPUTUSAN 1995 - 2008 : 2.13.

TABLE NUMBER OF ACTS OF REGIONAL REPRESENTATIVE OF BENGKULU SELATAN REGENCY BY KIND OF DECISIONS 1995 - 2008

Tahun Year	Peraturan Daerah Local Regulation	Keputusan Dewan Representative's Decisions	Keputusan Pimpinan Dewan Representative of Leader Decisions	Keputusan Panitia Musyawarah Decisions of Committee	Keputusan Panitia Anggaran Decisions of Evaluation Committee
(1)	(2)	(3)	(4)	(5)	(6)
1995	-	7	2	4	3
1996	-	10	1	4	3
1997	-	10	6	5	4
1998	1	11	9	4	4
1999	-	17	13	4	4
2000	-	16	10	3	1
2001	-	19	4	3	2
2002	-	21	18	4	2
2003	-	21	24	3	-
2004	-	17	12	4	1
2005	17	11	9	3	-
2006	7	14	6	2	3
2007	10	18	9	2	-
2008	3	6	2	2	-

Sumber: Sekretariat DPRD Kabupaten Bengkulu Selatan

Source : The Representative Secretary of Bengkulu Selatan Regency

TABEL JUMLAH PESERTA PEMILIH PEMILU DI KABUPATEN BENGKULU SELATAN PADA PEMILU 1997 – 2004 : 2.14.
 TABLE NUMBER OF GENERAL ELECTION PARTICIPATORS IN BENGKULU SELATAN REGENCY 1997 – 2004

Kecamatan <i>District</i>	Pemilu / <i>General Election</i>		
	1997	1999	2004
(1)	(2)	(3)	(4)
Manna	37.237	36.380	11.266
Bunga Mas	=	=	=
Kota Manna	=	=	24.402
Pasar Manna	=	=	=
Kedurang	=	=	10.756
Kedurang Ilir	=	=	=
Seginim	14.428	14.082	15.645
Air Nipis	=	=	=
Pino	20.296	19.002	11.626
Ulu Manna	=	=	=
Pino Raya	=	=	11.165
Kabupaten Bengkulu Selatan <i>Bengkulu Selatan Regency</i>	71.961	69.464	84.860

Sumber: Sekretariat KPUD Kabupaten Bengkulu Selatan
 Source : The Regional Election Commission Secretary of Bengkulu Selatan Regency

TABEL JUMLAH PEROLEHAN SUARA DALAM PEMILU 2004
UNTUK PEMILIHAN DPRD TINGKAT II
: 2.15.
TABLE NUMBER OF VOTER CAST ON ELECTION 2004 FOR
REGIONAL REPRESENTATIVE OF BENGKULU SELATAN
REGENCY

Partai Politik <i>Political Parties</i>	DP I	DP II	DP III	Jumlah Kursi <i>Number of Representative</i>
(1)	(2)	(3)	(4)	(5)
1. P. Nasional Marhaenisme	460	390	1.235	1
2. P. Buruh Sosial Demokrat	284	128	133	-
3. P. Bulan Bintang	611	545	1.608	1
4. P. Merdeka	355	450	1.059	-
5. P. Persatuan Pembangunan	1.049	1.178	1.699	3
6. P. Demokrasi Kebangsaan	467	1.955	991	1
7. P. Perhimpunan Indonesia Baru	751	184	1.064	1
8. P. Nasional Banteng Kemerdekaan	597	789	1.076	-
9. P. Demokrat	610	1.406	424	1
10. P. Keadilan dan Persatuan Indonesia	366	268	712	-
11. P. Penegak Demokrasi Indonesia	413	719	507	-
12. P. Persatuan Nahdatul Ulama	532	880	675	-
13. P. Amanat Nasional	2.671	1.804	3.922	4
14. P. Karya Peduli Bangsa	551	659	1.990	1
15. P. Kebangkitan Bangsa	596	302	871	-

Sumber: Sekretariat KPUD Kabupaten Bengkulu Selatan
Source : The Regional Election Commission Secretary of Bengkulu Selatan
Regency

Lanjutan Tabel/ *Continued Table 2.15.*

Partai Politik <i>Political Parties</i>	DP I	DP II	DP III	Jumlah Kursi <i>Number of Represen. tative</i>
(1)	(2)	(3)	(4)	(5)
16. P. Keadilan Sejahtera	1.700	739	2.327	2
17. P. Bintang Reformasi	624	616	413	-
18. P. Demokrasi Indonesia Perjuangan	2.059	2.317	4.422	4
19. P. Damai Sejahtera	212	99	165	-
20. P. Golongan Karya	2.139	1.466	3.155	3
21. P. Patriot Pancasila	239	993	1.161	2
22. P. Serikat Indonesia	310	660	437	-
23. P. Persatuan Daerah	413	310	830	-
24. P. Pelopor	1.007	613	488	1
Jumlah Kursi	7	7	11	25

Catatan/ *Note:*DP (Daerah Pemilihan/ *Region of Election*):

- DP I (Kec. Kota Manna dan Pasar Manna)
- DP II (Kec. Pino, Ulu Manna, dan Pino Raya)
- DP III (Kec. Manna, Bunga Mas, Seginim, Kedurang, dan Kedurang Ilir)

Sumber: Sekretariat KPUD Kabupaten Bengkulu Selatan

Source : The Regional Election Commission Secretary of Bengkulu Selatan Regency

TABEL NAMA-NAMA BUPATI KABUPATEN BENGKULU
SELATAN 1945 - 2009

: 2.16.

TABLE NAMES OF CHIEVES OF BENGKULU SELATAN REGENCY
1945 - 2009

Nama <i>Name</i>	Periode <i>Period</i>	Keterangan <i>Notice</i>
(1)	(2)	(3)
I. KABUPATEN MANNA - KAUR		
1. Bupati Nanang Abdurahman	1945 – 1946	-
2. Bupati Rejamat	1946 – 1947	-
3. Bupati Merah Usman	1947 – 1948	-
II. KABUPATEN SELUMA MANNA KAUR		
1. Bupati Bachsir	1948 – 1949	-
III. KABUPATEN BENGKULU SELATAN		
1. Bupati Bachsir	1949 – 1950	-
2. Bupati Abdul Wahid	1950 – 1952	-
3. Bupati Mas Agus Abdurahman	1952 – 1953	-
4. Bupati Muhpian (Gelar Tengku Bangsa Raja)	1953 – 1956	-
5. Bupati Mohamad Amin	1956 – 1957	-
6. Bupati Muhamad Umar Seregar	1957 – 1958	-
7. Bupati Rejamat KDH. Muhammad Adil	1958 – 1960	-
8. Bupati KDH Tk II Muhamad Adil	1960 – 1962	-
9. Bupati KDH Bahmada Rustam	1962 - 1967	Definitive
10. Bupati KDH Sadjohan	1967 – 1972	Definitive
11. Bupati KDH Buldani Masik	1972 – 1977	Definitive
12. Bupati KDH Z.A. Syahril	1977 – 1983	Definitive

Sumber: Bagian Hukum Pemda Kabupaten Bengkulu Selatan

Source : *The Law Division of Bengkulu Selatan Regency*

Lanjutan Tabel/ *Continued Table 2.16.*

Nama <i>Name</i>	Periode <i>Period</i>	Keterangan <i>Notice</i>
(1)	(2)	(3)
13. Bupati KDH Murman Afandi	1983 – 1988	Definitive
14. Bupati KDH Drs. H. Adjis Ahmad	1988 – 1993	Definitive
15. Bupati KDH Drs. Salman Rupni	1993 – 1998	Definitive
16. Bupati KDH Drs. H. Iskandar Dayok Wakil Bupati H. Hasmadi Hamid	1998 – 2003	Definitive
17. Bupati H. Fauzan Djamil, SH Wakil Bupati Jani Hairin, SH	2004 – 2009	Definitive
18. Agusrin M. Najamudin,ST Drs. Asnawi A. Lamat,MSi	2009 – Sekarang	Pejabat Bupati PLH

Sumber: Bagian Hukum Pemda Kabupaten Bengkulu Selatan
Source : The Law Division of Bengkulu Selatan Regency

TABEL DAFTAR NAMA KEPALA DINAS/ INSTANSI/ BADAN
SE KABUPATEN BENGKULU SELATAN*

: 2.17.

TABLE NAMES OF GOVERNMENT'S INSTITUTIONAL LEADER IN
BENGKULU SELATAN REGENCY

No.	Nama Dinas/ Instansi/ Badan <i>Name of Institutional</i>	Alamat <i>Adress</i>	Nama kepala dinas/ kantor <i>Names</i>
(1)	(2)	(3)	(4)
1.	Pemda Kabupaten Bengkulu Selatan (Sekretaris Daerah)	Jl. Pd. Panjang no. 1 No. Telp: 21001, 21016, 21364, 21700, 21816, 21140 Fax: 21069, 21990	Drs. Zainal Abidin Merahli
2.	Dinas Pendidikan, Pemuda dan Olahraga	Jl. Affan Bachsin No. Telp: 21233, 21594	Jose Rizal, SPd, MPd
3.	Dinas Koperasi, Perindustrian dan Perdagangan	Jl. Letnan Jahidin No. Telp: 21068	Nopian Andusti, SE, MSP
4.	Dinas Pekerjaan Umum	Jl. Diponegoro No. Telp: 22237, 21217, Fax: 21734	Ir. Kgs. Mohamad Anwar
5.	Dinas Energi dan Sumber Daya Mineral	Jl. Padang Panjang No. Telp: 21344	Ir. Toni Gusnaidi
6.	Dinas Kehutanan dan Perkebunan	Jl. Padang Panjang No. Telp: 21294	Ir. H. Junior Hafiz, MP
7.	Dinas Pertanian dan Pternakan	JL. Letnan Tukiran 161 No. Telp: 21013, 21521	Ir. Syaiful Usdi
8.	Dinas Kelautan dan Perikanan	Jl. Padang Panjang No. 2 Telp: 21520	Drs. H.A. Djalaluddin Afandi,SH. MM
9.	Dinas Pendapatan Daerah, Pengelolaan Keu. dan Aset Daerah	Jl. Padang Panjang No. Telp:	Darmin, SE
10	Dinas Kesehatan	Jl. Padang Panjang No. Telp: 21046	Drs. Yulian Fauzi
11	Dinas Sosial, Tenaga Kerja, dan Transmigrasi	Jl. Kolonel Berlian no. 121 No. Telp: 21420 Fax: 22774	Drs. H. Akhmad Mossani

Lanjutan Tabel/ *Continued Table 2.17.*

(1)	(2)	(3)	(4)
12.	Dinas Kebudayaan, Pariwisata dan Perhubungan	Jl. Serma Jakfar no. 9 No. Telp: 21033 Fax: 21209	Drs. Resmen Asnawi, MAP
13.	Dinas Kependudukan dan Pencatatan Sipil	Jl. Zainab Bahmada No. Telp: 21285	Sarwan Anwar, Amd
14.	Sekretariat DPRD	Jl. Fatmawati no.1 No. Telp: 21472	Aprizal Zupi Damri, SH
15.	Badan Perencanaan Pembangunan Daerah	Jl. Affan Bachsin No. Telp: 21475	Ir. Mardiansyah
16.	Inspektorat	Jl. Affan Bachsin No. Telp: 21483	Drs. Ahmad Saputro
17.	Badan Pelaksana Penyuluhan dan Ketahanan Pangan	Jl. Padang Panjang No. Telp	Ir. Akhmad Nizar
18.	Badan Pemberdayaan Masyarakat dan Desa	Jl. Zainab Bahmada No. Telp/ Fax: 21049	Mussadik Basri, S.Sos
19.	Badan Pemberdayaan Perempuan dan KB	Jl. Letnan Tukiran No. Telp: 21141	Drs. Ramli Sembiring
20.	Badan Kepegawaian dan Diklat	Jl. Padang Panjang No. Telp:	Drs. Muhadjirin
21.	Rumah Sakit Umum Daerah Manna	Jl. Fatmawati Soekarno No. Telp: 21118, 21018	dr. Bina Ampera Bukit, MKes
22.	Kantor Kesatuan Bangsa, Politik dan Perlindungan Masyarakat	Jl. Zainab Bahmada No. Telp:	Yaharman Amin, SPd
23.	Kantor Perpustakaan dan Arsip Daerah	Jl. Kemas Jamaludin No. Telp:	Novman Ahmad Ali, SE
24.	Satuan Polisi Pamong Praja (Satpol PP)	Jl. Kolonel Berlian no. 72 No. Telp: 21236	Drs. Budiman Hamid, MSi
25.	Kantor Kebersihan dan Pertamanan	Jl. Zainab Bahmada No. Telp: 21948	Drs. Anhar Basarudin
26.	Kantor Lingkungan Hidup	Jl. Padang Panjang No. Telp:	Ir. Adi Kusno, MSi

Lanjutan Tabel/ *Continued Table 2.17.*

(1)	(2)	(3)	(4)
27.	Sekretariat KPUD	JL. Veteran no. 8 No. Telp: 21065, 21917	Drs. Yuswandi Yunusi
28.	Badan Pusat Statistik (BPS)	Jl. P. Duayu No. Telp/ Fax: 21048	Nazaruddin Wahab, SE
29.	Badan Pertanahan Nasional (BPN)	Jl. Letnan Jahidin no. 81 No. Telp: 21054	Hendri Nastiti, SH
30.	KPPN	JL. Affan Bachsin no. 103 No. Telp. 21080, 21018 Fax: 21015	Ardiansyah, SE, MM
31.	Kantor Penyuluhan dan Pengamatan Potensi Perpajakan Manna	JL. P. Duayu No. 31 Telp/ Fax: 21053	Zulkarnain, SH
32.	Pengadilan Negeri Manna	Jl. Affan Bachsin no.109 No. Telp: 21036	Djaniko MH Girsang, SH, MHum
33.	Pengadilan Agama Manna Kelas II	Jl. Padang Panjang No. Telp: 21200	Drs. Syahroni
34.	Kejaksaan Negeri Manna	Jl. Bachmada Rustam no. 31 No. Telp: 21022	Yudha P Sudjianto, SH, MH
35.	Kantor Departemen Agama	Jl. P. Duayu No. Telp. 21039, 21052, 21881	Drs. Ramedlon, MPd
36.	Kantor Samsat Bersama UPPP. B/S	Jl. Kolonel Berlian 39 No. Telp: 21816	Temmy A. Ali, SE, MSi
37.	Gudang Dolog Cabang Manna	Jl. Lubuk Sirih Ilir No. Telp: 22900	Rahmad Yahiri
38.	KODIM 0408	Jl. Veteran No. Telp. 21045, 21020	Letkol. Inf. Bimo Rooselo
39.	POLRES 623	JL. Letkol Samsul Bahrun No. Telp: 21044, 21170, 21035, 21106	AKBP Hery Wiyanto, SH
40.	Rutan Negara Klas II.B Manna	Jl. Pangeran Duayu No. Telp: 21038	Widarto, BcIP, SH

Lanjutan Tabel/ *Continued Table 2.17.*

(1)	(2)	(3)	(4)
41.	PT. PLN (Persero) Manna Cabang Bengkulu	Jl. Padang Panjang no. 30 No. Telp: 21050, 21278, 21060	Bahirmin, AhT
42.	PT. BRI (Persero) TBK Cabang Manna	Jl. Jendral Sudirman no. 125 No. Telp: 21176, 21041, 22727 Fax: 21148	Asdhar Marsuki
43.	Bank Bengkulu (PT. Bank Pembangunan Daerah Bengkulu) Cabang Manna	Jl. Affan Bachsin 53A No. Telp: 21061/ 22838 Fax: 21240	Yuliar, SE
44.	PT. Pos Indonesia Cabang Manna	Jl. Imam Bonjol no. 1 No. Telp: 21027	Rolesman
45.	PDAM Tirta Manna	Jl. Iskandar Baksir No. Telp: 21891	Ir. Susmanto, MM
46.	PT (Persero) Askes Indonesia Manna	Jl. Kolonel Berlian No. Telp: 21206	Zubaidah Sabri

Catatan/ *Note:* *) Keadaan bulan Juli 2009

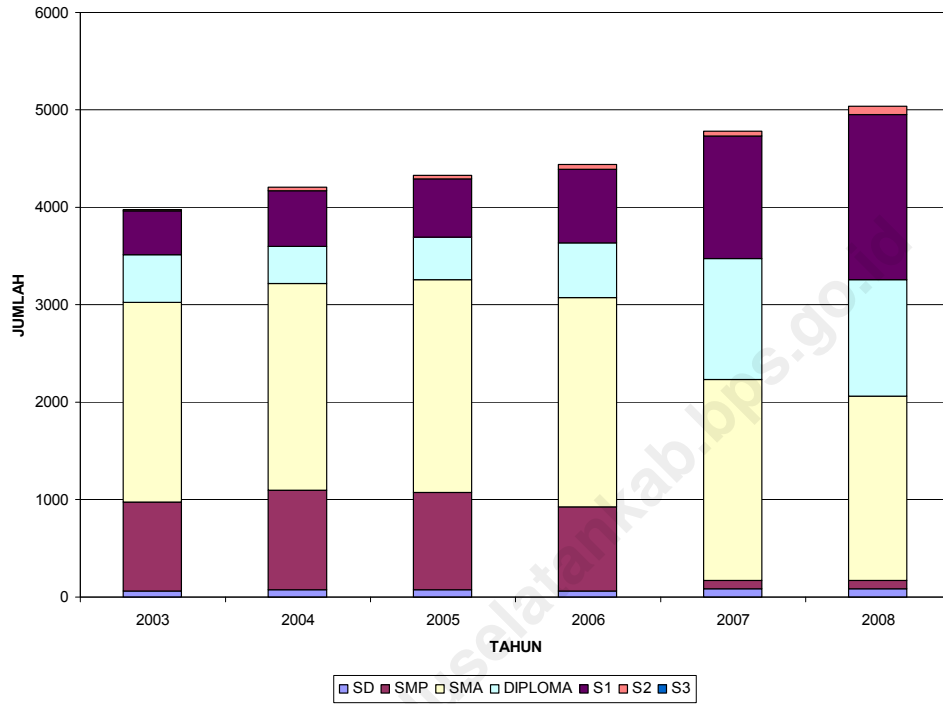
Sumber: BPS Kabupaten Bengkulu Selatan

Source : BPS – Statistics of Bengkulu Selatan Regency


GAMBAR 2.1. PEROLEHAN KURSI DPRD KABUPATEN BENGKULU SELATAN HASIL PEMILU 2004 MENURUT DAERAH PEMILIHAN (DP)



GAMBAR 2.2. GRAFIK JUMLAH PNS PEMDA KABUPATEN BENGKULU SELATAN 2003 – 2008



BAB/ *CHAPTER* III
PENDUDUK, KETENAGAKERJAAN
DAN TRANSMIGRASI
*POPULATION, EMPLOYMENT AND
TRANSMIGRATION*



3. PENDUDUK DAN KETENAGAKERJAAN

POPULATION AND EMPLOYMENT

3.1. PENDUDUK/ POPULATION

TABEL LAJU PERTUMBUHAN PENDUDUK KABUPATEN
BENGKULU SELATAN

: 3.1.1.

TABLE GROWTH RATE OF POPULATION OF BENGKULU
SELATAN REGENCY

Kelompok Tahun* <i>Year Group</i>	Laju Pertumbuhan <i>Growth Rate</i> (%)
(1)	(2)
1980 – 1985	2,8
1985 – 1990	1,7
1990 – 1995	3,4
1995 – 2000	0,8
2000 - 2005	2,2
2005 - 2008	0,5
1980 - 2008	1,6

Catatan/ Note: *) Penduduk tahun 1980 (tidak termasuk Seluma dan Kaur)
sebanyak 89.520 jiwa.

Sumber: BPS Kabupaten Bengkulu Selatan

Source : BPS – Statistics of Bengkulu Selatan Regency

TABEL LUAS DAERAH, JUMLAH PENDUDUK DAN KEPADATAN PENDUDUK MENURUT KECAMATAN 2008

: 3.1.2.

TABLE AREA, NUMBER OF POPULATION AND POPULATION DENSITY BY DISTRICT 2008

Kecamatan <i>District</i>	Luas <i>Area Sq</i> (<i>Km²</i>)	Penduduk <i>Population</i>	Kepadatan <i>Per Km²</i> <i>Density</i> <i>Sq Km²</i>
(1)	(2)	(3)	(4)
Manna	33,17	12.677	380
Bunga Mas	35,08	5.840	166
Kota Manna	32,16	23.878	742
Pasar Manna	5,84	17.455	2.989
Kedurang	234,55	10.999	47
Kedurang Ilir	58,20	6.926	119
Seginim	61,52	15.543	253
Air Nipis	203,28	9.833	48
Pino	61,88	11.460	185
Ulu Manna	236,92	7.059	30
Pino Raya	223,50	18.413	82
Kabupaten Bengkulu Selatan <i>Bengkulu Selatan Regency</i>	1.186,10	140.083	118

Sumber: BPS Kabupaten Bengkulu Selatan

Source : BPS – Statistics of Bengkulu Selatan Regency

TABEL JUMLAH PENDUDUK, RUMAH TANGGA DAN RATA-RATA ANGGOTA RUMAH TANGGA MENURUT KECAMATAN 2008

: 3.1.3.

TABLE NUMBER OF POLULATION, HOUSEHOLD AND AVERAGE NUMBER OF HOUSEHOLD MEMBERS BY DISTRICT 2008

Kecamatan <i>District</i>	Jumlah Rumah tangga <i>Number of Household</i>	Jumlah Penduduk <i>Number of Population</i>	Rata-rata Anggota Rumahtangga <i>Average</i>
(1)	(2)	(3)	(4)
Manna	2.889	12.677	4
Bunga Mas	1.320	5.840	4
Kota Manna	5.502	23.878	4
Pasar Manna	3.970	17.455	4
Kedurang	2.551	10.999	4
Kedurang Ilir	1.602	6.926	4
Seginim	3.151	15.543	5
Air Nipis	2.232	9.833	4
Pino	2.520	11.460	5
Ulu Manna	1.556	7.059	5
Pino Raya	4.487	18.413	4
Kabupaten Bengkulu Selatan <i>Bengkulu Selatan Regency</i>	31.778	140.083	4

Sumber: BPS Kabupaten Bengkulu Selatan

Source : BPS – Statistics of Bengkulu Selatan Regency

TABEL JUMLAH PENDUDUK, RUMAH TANGGA DAN RATA-RATA ANGGOTA RUMAH TANGGA DI KABUPATEN BENGKULU SELATAN 2000 – 2008

: 3.1.4.

TABLE NUMBER OF POLULATION, HOUSEHOLD AND AVERAGE NUMBER OF HOUSEHOLD MEMBERS IN BENGKULU SELATAN REGENCY 2000 – 2008

Tahun <i>Year</i>	Jumlah Rumah tangga <i>Number of Household</i>	Jumlah Penduduk <i>Number of Population</i>	Rata-rata Anggota Rumahtangga <i>Average</i>
(1)	(2)	(3)	(4)
2000*	28.216	126.379	4
2001	28.248	127.557	5
2002	28.540	128.764	5
2003	28.392	136.341	5
2004	28.968	137.568	5
2005	29.544	137.998	5
2006	29.862	139.526	5
2007*e	30.560	137.203	4
2008*	31.778	140.083	4

Catatan/ Note: *) Pertengahan Tahun
e) Estimasi

Sumber: BPS Kabupaten Bengkulu Selatan
Source : BPS – Statistics of Bengkulu Selatan Regency

TABEL JUMLAH PENDUDUK MENURUT JENIS KELAMIN DAN RASIO JENIS KELAMIN MENURUT KECAMATAN 2008 : 3.1.5.

TABLE NUMBER OF POPULATION BY SEX AND SEX RATIO BY DISTRICT 2008

Kecamatan <i>District</i>	Penduduk <i>Population</i>			Ratio Jenis Kelamin <i>Sex Ratio</i>
	Laki-laki <i>Male</i>	Perempuan <i>Female</i>	Jumlah <i>Total</i>	
(1)	(2)	(3)	(4)	(5)
Manna	6.466	6.211	12.677	104
Bunga Mas	2.982	2.858	5.840	104
Kota Manna	12.226	11.652	23.878	105
Pasar Manna	8.972	8.483	17.455	103
Kedurang	5.569	5.430	10.999	102
Kedurang Ilir	3.505	3.421	6.926	103
Seginim	7.887	7.656	15.543	103
Air Nipis	4.991	4.842	9.833	104
Pino	5.832	5.628	11.460	102
Ulu Manna	3.571	3.488	7.059	102
Pino Raya	9.318	9.095	18.413	102
Kabupaten Bengkulu Selatan <i>Bengkulu Selatan Regency</i>	71.319	68.764	140.083	104

Sumber: BPS Kabupaten Bengkulu Selatan

Source : BPS – Statistics of Bengkulu Selatan Regency

TABEL JUMLAH PENDUDUK MENURUT JENIS KELAMIN DAN RASIO JENIS KELAMIN DI KABUPATEN BENGKULU SELATAN 2000 – 2008

: 3.1.6.

TABLE NUMBER OF POPULATION BY SEX AND SEX RATIO IN BENGKULU SELATAN REGENCY 2000 – 2008

Tahun Year	Penduduk Population			Ratio Jenis Kelamin Sex Ratio
	Laki-laki Male	Perempuan Female	Jumlah Total	
(1)	(2)	(3)	(4)	(5)
2000*	63.659	62.720	126.379	101
2001	64.094	63.463	127.557	101
2002	64.634	64.130	128.764	101
2003	69.540	66.801	136.341	104
2004	70.066	67.502	137.568	104
2005	70.257	67.741	137.998	104
2006	71.035	68.491	139.526	104
2007*e	69.852	67.351	137.203	104
2008*	71.319	68.764	140.083	104

Catatan/ Note: *) Pertengahan Tahun
e) Estimasi

Sumber: BPS Kabupaten Bengkulu Selatan

Source : BPS – Statistics of Bengkulu Selatan Regency

TABEL JUMLAH PENDUDUK MENURUT KELOMPOK UMUR
DAN JENIS KELAMIN 2008
: 3.1.7.
TABLE NUMBER OF POPULATION BY AGE GROUP AND SEX
2008

Kelompok Umur <i>Age Group</i>	Laki-laki <i>Male</i>	Perempuan <i>Female</i>	Jumlah <i>Total</i>
(1)	(2)	(3)	(4)
0 – 4	6.163	6.115	12.278
5 – 9	7.138	6.771	13.909
10 – 14	8.475	8.220	16.695
15 – 19	8.429	8.118	16.547
20 – 24	6.133	6.190	12.323
25 – 29	6.228	5.669	11.897
30 – 34	5.577	5.784	11.361
35 – 39	5.247	5.390	10.637
40 – 44	4.809	4.179	8.988
45 – 49	4.020	3.325	7.345
50 – 54	2.555	2.665	5.220
55 – 59	1.841	1.248	3.089
60 – 64	1.704	1.416	3.120
65 +	3.000	3.674	6.674
Kabupaten Bengkulu Selatan <i>Bengkulu Selatan Regency</i>	71.319	68.764	140.083

Sumber: BPS Kabupaten Bengkulu Selatan
Source : BPS – Statistics of Bengkulu Selatan Regency

3.2. KETENAGAKERJAAN/ *EMPLOYMENT*

TABEL PERSENTASE PENDUDUK 10 TAHUN KEATAS
MENURUT JENIS KEGIATAN SELAMA SEMINGGU
YANG LALU DAN JENIS KELAMIN DI KABUPATEN
BENGKULU SELATAN 2008

: 3.2.1.

TABLE PERCENTAGE OF POPULATION 10 YEARS OF AGE AND
OVER BY TYPE OF ACTIVITY DURING THE PREVIOUS
WEEK AND SEXS IN BENGKULU SELATAN REGENCY
2008

Jenis Kegiatan <i>Type of Activity</i>	Laki-laki <i>Male</i>	Perempuan <i>Female</i>	L+P <i>M+F</i>
(1)	(2)	(3)	(4)
ANGKATAN KERJA/ <i>ECONOMICALLY ACTIVE</i>	71,27	55,02	63,10
Bekerja/ <i>Employed</i>	98,83	99,12	98,83
Mencari Pekerjaan/ Pengangguran <i>Looking For Work</i>	1,17	0,88	1,17
BUKAN ANGGATAN KERJA/ <i>NOT ECONOMICALLY ACTIVE</i>	28,73	44,98	36,90
Sekolah/ <i>Attending School</i>	62,27	44,46	51,35
Mengurus Rumah Tangga/ <i>House Keeping</i>	6,51	44,15	29,58
Lainnya Selain Kegiatan Pribadi/ <i>Others</i>	21,07	7,91	13,04
Tidak Ada Aktifitas/ <i>No Activity</i>	10,05	3,48	6,02
Jumlah/ <i>Total</i>	100,00	100,00	100,00

Sumber: Susenas 2008 Kabupaten Bengkulu Selatan

Source : 2008 National Socio Economic Survey of Bengkulu Selatan
Regency

TABEL PERSENTASE PENDUDUK BERUMUR 10 TAHUN KEATAS YANG BEKERJA MENURUT STATUS PEKERJAAN DAN JENIS KELAMIN DI KABUPATEN BENGKULU SELATAN 2008

: 3.2.2.

TABLE PERCENTAGE OF POPULATION 10 YEARS OF AGE AND OVER WHO WORKED DURING THE PREVIOUS WEEK BY EMPLOYMENT STATUS AND SEXS IN BENGKULU SELATAN REGENCY 2008

Status Pekerjaan <i>Employment Status</i>	Laki-laki <i>Male</i>	Perempuan <i>Female</i>	L+P <i>M+F</i>
(1)	(2)	(3)	(4)
Berusaha Sendiri Tanpa Bantuan Orang Lain/ <i>Self Employment</i>	22,02	14,39	18,67
Berusaha Dengan Dibantu Buruh Tidak Tetap/ <i>Self Employment Assisted by Temporary Employment/Unpaid Worker</i>	38,57	6,61	24,53
Berusaha Dengan Dibantu Buruh Tetap/ <i>Employer</i>	2,48	0,21	1,48
Buruh/ Karyawan/ Pekerja Dibayar/ <i>Paid/ Employee</i>	19,17	16,36	17,94
Pekerja Tidak Dibayar/ <i>Unpaid Worker</i>	11,58	56,18	31,17
Lainnya/ <i>Others</i>	6,17	6,24	6,20
Jumlah/ <i>Total</i>	100,0	100,0	100,0

Sumber: Susenas 2008 Kabupaten Bengkulu Selatan

Source : 2008 National Socio Economic Survey of Bengkulu Selatan Regency

TABEL PERSENTASE PENDUDUK BERUMUR 10 TAHUN KEATAS YANG BEKERJA MENURUT LAPANGAN PEKERJAAN DAN JENIS KELAMIN DI KABUPATEN BENGKULU SELATAN 2008

: 3.2.3.

TABLE PERCENTAGE OF POPULATION 10 YEARS OF AGE AND OVER WHO WORKED DURING THE PREVIOUS WEEK BY MAIN INDUSTRY AND SEXS IN BENGKULU SELATAN REGENCY 2008

Lapangan Pekerjaan <i>Main Industry</i>	Laki-laki <i>Male</i>	Perempuan <i>Female</i>	L+P <i>M+F</i>
(1)	(2)	(3)	(4)
Pertanian/ <i>Agriculture</i>	58,98	62,74	60,63
Pertambangan dan Penggalian/ <i>Mining and Quarrying</i>	0,82	0,74	0,78
Industri Pengolahan/ <i>Industry</i>	0,46	0,31	0,39
Listrik dan Air Minum/ <i>Electricity and Water Supply</i>	0,00	0,00	0,00
Konstruksi/ <i>Construction</i>	3,73	0,31	2,23
Perdagangan dan Akomodasi/ <i>Trade, Hotels and Restaurant</i>	9,22	16,65	12,48
Angkutan dan Komunikasi/ <i>Transportation and Communication</i>	3,01	0,37	1,85
Perantara Keuangan, Usaha Persewaan dan Jasa Perusahaan/ <i>Financial, Ownership and Business Service</i>	0,91	0,21	0,60
Administrasi / <i>Administration</i>	0,00	0,00	0,00
Jasa-jasa/ <i>Services</i>	19,48	16,01	17,96
Sektor Lainnya dan Tak Terjawab/ <i>Others</i>	3,39	2,65	3,06
Jumlah/ <i>Total</i>	100,0	100,0	100,0

Sumber: Susenas 2008 Kabupaten Bengkulu Selatan

Source : 2008 National Socio Economic Survey of Bengkulu Selatan Regency

TABEL JUMLAH PENCARI KERJA YANG TERDAFTAR
MENURUT TINGKAT PENDIDIKAN DAN JENIS
KELAMIN DI KABUPATEN BENGKULU SELATAN 2008
: 3.2.4.

TABLE NUMBER OF JOB SEEKERS REGISTERED PLACEMENT BY
EDUCATION LEVEL AND SEX IN BENGKULU SELATAN
2008

Tingkat Pendidikan <i>Education Level</i>	Laki-laki <i>Male</i>	Perempuan <i>Female</i>	Jumlah <i>Total</i>
(1)	(2)	(3)	(4)
1. Tidak/ Belum Tamat SD/ <i>Not/ Not Yet Completed Primary School</i>	-	-	-
2. SD/ <i>Primary School</i>	-	-	-
3. SLTP sederajat/ <i>Junior High School</i>	8	4	12
4. SMU sederajat/ <i>Senior High School</i>	106	88	194
5. Sarjana Muda/ <i>Bachelor/ Academic</i>	167	254	421
6. S1/ S2/ S3/ <i>University/ Master Graduate</i>	-	-	-
2008	281	346	627
2007	406	569	975
2006	431	399	830
2005	1.201	1.228	2.429

Sumber: Dinas Sosial, Tenaga Kerja, dan Transmigrasi Kabupaten
Bengkulu Selatan

Source : *The Social, Man Power and Transmigration Service of Bengkulu
Selatan Regency*

TABEL JUMLAH PENCARI KERJA YANG DITEMPATKAN
MENURUT TINGKAT PENDIDIKAN DAN JENIS
KELAMIN DI KABUPATEN BENGKULU SELATAN 2008
: 3.2.5.

TABLE NUMBER OF JOB SEEKERS PLACEMENT BY EDUCATION
LEVEL AND SEX IN BENGKULU SELATAN 2008

Tingkat Pendidikan <i>Education Level</i>	Laki-laki <i>Male</i>	Perempuan <i>Female</i>	Jumlah <i>Total</i>
(1)	(2)	(3)	(4)
1. Tidak/ Belum Tamat SD/ <i>Not/ Not Yet Completed Primary School</i>	-	-	-
2. SD/ <i>Primary School</i>	-	-	-
3. SLTP sederajat/ <i>Junior High School</i>	-	-	-
4. SMU sederajat/ <i>Senior High School</i>	-	-	-
5. Sarjana Muda/ <i>Bachelor/ Academic</i>	185	170	355
6. S1/ S2/ S3/ <i>University/ Master Graduate</i>	-	-	-
2008	185	170	355
2007	-	-	-
2006	-	-	-
2005	-	-	-

Sumber: Dinas Sosial, Tenaga Kerja, dan Transmigrasi Kabupaten
Bengkulu Selatan

Source : *The Social, Man Power and Transmigration Service of Bengkulu
Selatan Regency*

3.3. TRANSMIGRASI/ *TRANSMIGRATION*

TABEL TRANSMIGRASI YANG MASUK KE KABUPATEN BENGKULU SELATAN MENURUT JENISNYA 1995 – 2008

: 3.3.1.

TABLE *TRANSMIGRATION INTO BENGKULU SELATAN REGENCY BY KINDS 1995 – 2008*

Tahun Year	Transmigrasi TNPS Umum & PUHDR/ <i>General Transmigration</i>		Transmigrasi Spontan Swakarsa (TSM) <i>Spontaneous Transmigration</i>		Transmigrasi Swakarsa/ Pengembangan Desa Potensi/ Mandiri <i>Potential Village Development</i>	
	<i>KK Families</i>	<i>Jiwa Persons</i>	<i>KK Families</i>	<i>Jiwa Persons</i>	<i>KK Families</i>	<i>Jiwa Persons</i>
(1)	(2)	(3)	(4)	(5)	(6)	(7)
1995	187	763	-	-	350	1.295
1996	370	1.272	-	-	-	-
1997	398	1.495	-	-	-	-
1998	403	1.628	-	-	-	-
1999	300	1.260	-	-	-	-
2000	-	-	-	-	-	-
2001	-	-	-	-	-	-
2002	-	-	-	-	-	-
2003	-	-	-	-	-	-
2004	-	-	-	-	-	-
2005	-	-	-	-	-	-
2006	150	621	-	-	-	-
2007	50	197	-	-	-	-
2008	-	-	-	-	-	-

Sumber: Dinas Sosial, Tenaga Kerja, dan Transmigrasi Kabupaten Bengkulu Selatan

Source : *The Social, Man Power and Transmigration Service of Bengkulu Selatan Regency*

TABEL TRANSMIGRASI YANG MASUK KE KABUPATEN
BENGKULU SELATAN MENURUT DAERAH ASAL
2005 – 2008

: 3.3.2.

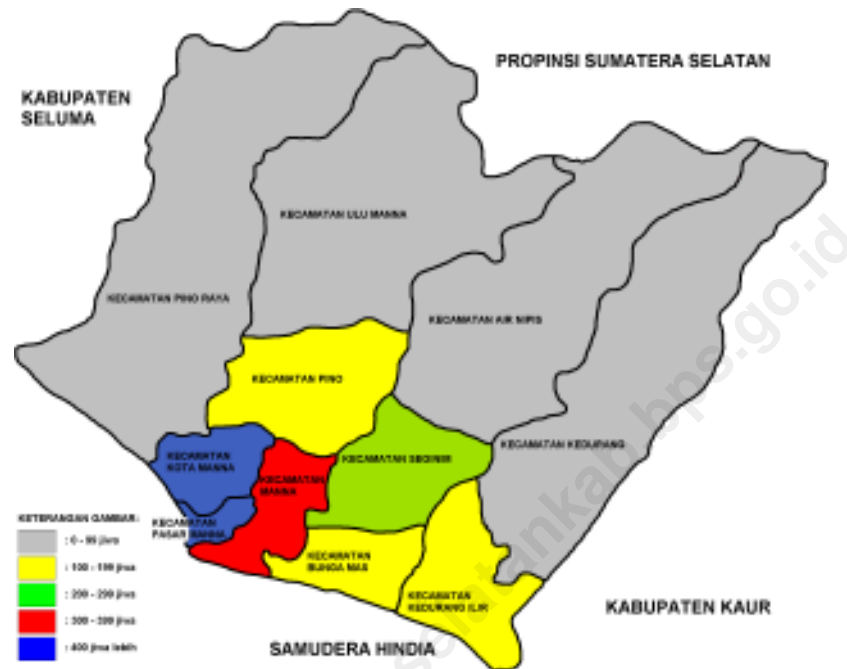
TABLE TRANSMIGRATION INTO BENGKULU SELATAN REGENCY
BY REGION ORIGINAL 2005 – 2008

Daerah Asal <i>Region Original</i>	Tahun/ Year					
	2006		2007		2008	
	<i>KK Families</i>	<i>Jiwa Persons</i>	<i>KK Families</i>	<i>Jiwa Persons</i>	<i>KK Families</i>	<i>Jiwa Persons</i>
(1)	(2)	(3)	(4)	(5)	(6)	(7)
Jawa Barat	-	-	-	-	-	-
Jawa Tengah	25	88	25	83	-	-
DI. Yogya	-	-	-	-	-	-
DKI Jakarta	-	-	-	-	-	-
Jawa Timur	50	173	-	-	-	-
Bali	-	-	-	-	-	-
APPDT	-	-	-	-	-	-
Perambah Hutan Lainnya	75	360	25	114	-	-
Jumlah/ <i>Total</i>	150	621	50	197	-	-

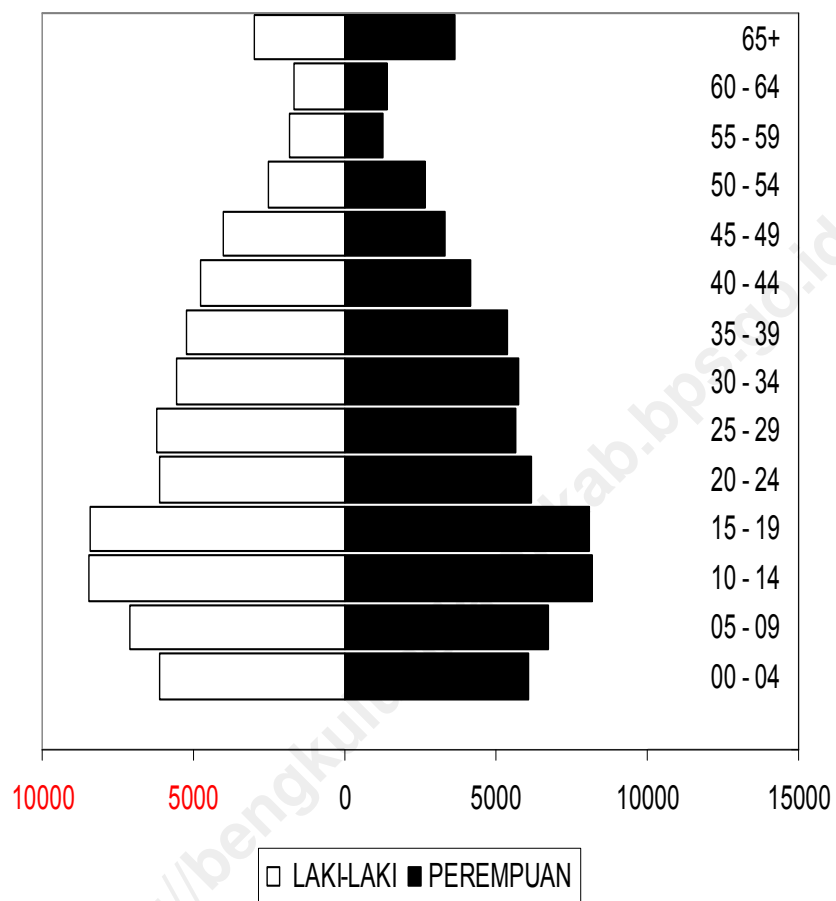
Sumber: Dinas Sosial, Tenaga Kerja, dan Transmigrasi Kabupaten Bengkulu Selatan

Source : *The Social, Man Power and Transmigration Service of Bengkulu Selatan Regency*

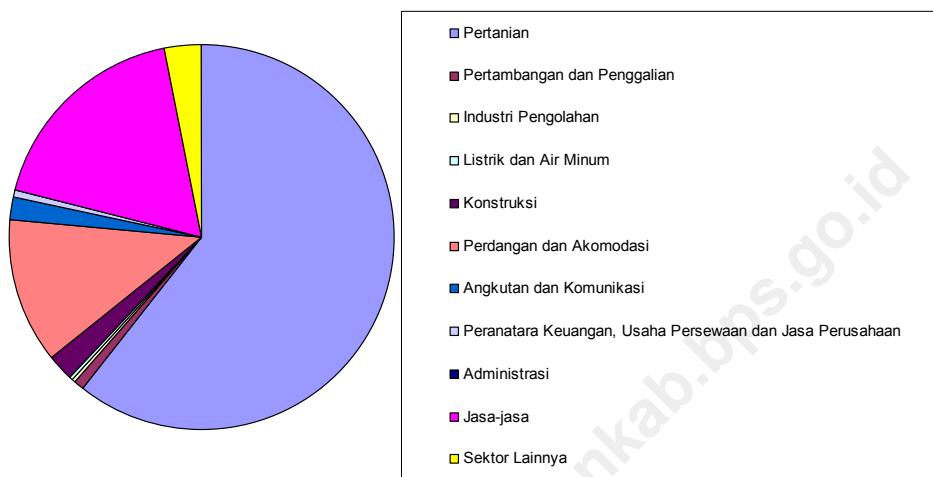
GAMBAR 3.1. PETA KABUPATEN BENGKULU SELATAN MENURUT KEPADATAN PENDUDUK PERKECAMATAN 2008



GAMBAR 3.2. PIRAMIDA PENDUDUK KABUPATEN BENGKULU SELATAN 2008



GAMBAR 3.3. GRAFIK PENDUDUK USIA 10 TAHUN KEATAS YANG BEKERJA MENURUT LAPANGAN PEKERJAAN DI KABUPATEN BENGKULU SELATAN 2008



<http://bengkuluselatankab.bps.go.id>

BAB/ *CHAPTER* IV
SOSIAL
SOSIAL AFFAIRS



<http://bengkulusei...ops.go.id>

4. SOSIAL/ SOCIAL AFFAIRS
4.1. PENDIDIKAN/ EDUCATION

TABEL JUMLAH SEKOLAH DAN GURU TAMAN KANAK-KANAK (TK) MENURUT STATUS SEKOLAH DAN KECAMATAN 2008/ 2009

: 4.1.1.

TABLE NUMBER OF KINDEGARTENS AND TEACHERS BY STATUS AND DISTRICT 2008/ 2009

Kecamatan <i>District</i>	Taman Kanak-kanak (TK) <i>Kindergartens</i>		Jumlah Sekolah <i>Number of Schools</i>	Jumlah Guru <i>Number of Teachers</i>
	Negeri <i>State</i>	Yayasan/ Swasta <i>Private</i>		
(1)	(2)	(3)	(4)	(5)
Manna	-	6	6	32
Bunga Mas	1	-	1	6
Kota Manna	-	9	9	60
Pasar Manna	1	8	9	105
Kedurang	-	4	4	16
Kedurang Ilir	-	4	4	16
Seginim	-	2	2	13
Air Nipis	-	-	-	-
Pino	-	1	1	10
Ulu Manna	-	-	-	-
Pino Raya	-	1	1	5
2008/ 2009	2	31	33	247
2007/ 2008	2	30	32	136
2006/ 2007	2	30	32	120
2005/ 2006	2	29	31	106

Sumber: Dinas Pendidikan, Pemuda dan Olahraga Kabupaten Bengkulu Selatan

Source : *The Education, Youth, and Sport Service of Bengkulu Selatan Regency*

TABEL JUMLAH MURID TAMAN KANAK-KANAK MENURUT
 JENIS KELAMIN DAN KECAMATAN 2008/ 2009
 : 4.1.2.
 TABLE NUMBER OF PUPILS IN KINDERGATEN BY SEXS AND
 DISTRICT 2008/ 2009

Kecamatan <i>District</i>	Jenis Kelamin/ <i>Sexs</i>		Jumlah <i>Total</i>
	Laki-laki <i>Male</i>	Perempuan <i>Female</i>	
(1)	(2)	(3)	(4)
Manna	113	91	204
Bunga Mas	16	16	32
Kota Manna	331	308	575
Pasar Manna	192	198	390
Kedurang	23	27	50
Kedurang Ilir	18	27	45
Seginim	55	49	104
Air Nipis	-	-	-
Pino	13	18	31
Ulu Manna	-	-	-
Pino Raya	14	26	40
2008/ 2009	775	760	1.535
2007/ 2008	581	671	1.252
2006/ 2007	570	583	1.153
2005/ 2006	649	680	1.329

Sumber: Dinas Pendidikan, Pemuda dan Olahraga Kabupaten Bengkulu Selatan
Source : The Education, Youth, and Sport Service of Bengkulu Selatan Regency

TABEL JUMLAH MURID TAMAN KANAK-KANAK MENURUT KELAS DAN KECAMATAN 2008/ 2009

: 4.1.3.

TABLE NUMBER OF PUPILS IN KINDERGATEN BY CLASS AND DISTRICT 2008/ 2009

Kecamatan <i>District</i>	Kelas/ <i>Class</i>			Jumlah <i>Total</i>
	TK A	TK B	TK C	
(1)	(2)	(3)	(4)	(5)
Manna	58	146	-	204
Bunga Mas	7	25	-	32
Kota Manna	179	467	-	646
Pasar Manna	90	300	-	390
Kedurang	21	29	-	50
Kedurang Ilir	10	35	-	45
Seginim	20	84	-	104
Air Nipis	-	-	-	-
Pino	12	19	-	31
Ulu Manna	-	-	-	-
Pino Raya	11	24	-	35
2008 2009	408	1.129	-	1.537
2007/2008	463	789	-	1.252
2006/2007	393	760	-	1.153
2005/2006	373	956	-	1.329

Sumber: Dinas Pendidikan, Pemuda dan Olahraga Kabupaten Bengkulu Selatan

Source : *The Education, Youth, and Sport Service of Bengkulu Selatan Regency*

TABEL JUMLAH SEKOLAH DAN GURU SD/ SLB MENURUT STATUS SEKOLAH DAN KECAMATAN 2008/ 2009 : 4.1.4.

TABLE NUMBER OF ELEMENTARY'S SCHOOL AND TEACHERS BY STATUS AND DISTRICT 2008/ 2009

Kecamatan <i>District</i>	SD dan SLB <i>Elementary's School and Elementary's School for the Handi- capped</i>			Jumlah Guru <i>Number of Teachers</i>
	Negeri <i>State</i>	Yayasan/ Swasta <i>Private</i>	Jumlah <i>Total</i>	
(1)	(2)	(3)	(4)	(5)
Manna	13	-	13	305
Bunga Mas	7	-	7	
Kota Manna	12	1	13	196
Pasar Manna	12	1	13	
Kedurang	8	1	9	159
Kedurang Ilir	7	-	7	
Seginim	13	-	13	184
Air Nipis	9	-	9	
Pino	10	-	10	224
Ulu Manna	11	-	11	
Pino Raya	21	1	22	185
2008/ 2009	123	4	127	1.253
2007/2008	123	4	127	1.506
2006/2007	123	4	127	1.530
2005/2006	123	4	127	1.398

Sumber: Dinas Pendidikan, Pemuda dan Olahraga Kabupaten Bengkulu Selatan

Source : *The Education, Youth, and Sport Service of Bengkulu Selatan Regency*

TABEL JUMLAH MURID SD/ SLB MENURUT JENIS KELAMIN DAN KECAMATAN 2008/ 2009

: 4.1.5.

TABLE NUMBER OF PUPILS IN ELEMENTARY SCHOOL BY SEXS AND DISTRICT 2008/ 2009

Kecamatan <i>District</i>	Jenis Kelamin/ <i>Sexs</i>		Jumlah <i>Total</i>
	Laki-laki <i>Male</i>	Perempuan <i>Female</i>	
(1)	(2)	(3)	(4)
Manna	939	710	1.699
Bunga Mas	511	350	861
Kota Manna	1.705	1.569	3.274
Pasar Manna	1.328	1.282	2.610
Kedurang	823	695	1.518
Kedurang Ilir	710	328	1.038
Seginim	1.322	814	2.136
Air Nipis	856	652	1.508
Pino	703	676	1.379
Ulu Manna	534	440	974
Pino Raya	1.325	1.246	2.571
2008/ 2009	10.806	8.762	19.568
2007/ 2008	8.935	9.050	17.985
2006/2007	9.087	10.288	19.375
2005/2006	=	=	20.151

Sumber: Dinas Pendidikan, Pemuda dan Olahraga Kabupaten Bengkulu Selatan

Source : *The Education, Youth, and Sport Service of Bengkulu Selatan Regency*

TABEL JUMLAH MURID MADRASAH IBTIDAIYAH MENURUT
 JENIS KELAMIN DAN KECAMATAN 2008/ 2009
 : 4.1.6.
 TABLE NUMBER OF PUPILS IN ELEMENTARY SCHOOL BY SEXS
 AND DISTRICT 2008/ 2009

Kecamatan <i>District</i>	Jenis Kelamin/ <i>Sexs</i>		Jumlah <i>Total</i>
	Laki-laki <i>Male</i>	Perempuan <i>Female</i>	
(1)	(2)	(3)	(4)
Manna	-	-	-
Bunga Mas	-	-	-
Kota Manna	86	69	155
Pasar Manna	85	75	160
Kedurang	79	73	152
Kedurang Ilir	39	52	91
Seginim	-	-	-
Air Nipis	46	29	75
Pino	-	-	-
Ulu Manna	44	41	85
Pino Raya	64	39	103
2008/ 2009	443	378	821
2007/ 2008	445	389	834
2006/ 2007	357	476	833
2005/ 2006	468	435	892

Sumber: Kandepag Kabupaten Bengkulu Selatan
 Source : Regional Office of Religious Affair of Bengkulu Selatan Regency

TABEL JUMLAH MURID MADRASAH IBTIDAIYAH MENURUT
 KELAS DAN KECAMATAN TAHUN 2008/ 2009
 : 4.1.7.
 TABLE NUMBER OF ELEMENTARY'S PUPILS BY CLASS AND
 DISTRICT 2008/ 2009

Kecamatan <i>District</i>	Kelas 1 <i>1 st Class</i>	Kelas 2 <i>2 nd Class</i>	Kelas 3 <i>3 rd Class</i>	Kelas 4 <i>4 rd Class</i>
(1)	(2)	(3)	(4)	(5)
Manna	-	-	-	-
Bunga Mas	-	-	-	-
Kota Manna	28	28	23	26
Pasar Manna	32	32	28	30
Kedurang	27	30	21	24
Kedurang Ilir	20	14	14	10
Seginim	-	-	-	-
Air Nipis	14	16	15	12
Pino	-	-	-	-
Ulu Manna	18	14	15	14
Pino Raya	18	22	22	14
2008/2009	157	156	138	130

Sumber: Kandepag Kabupaten Bengkulu Selatan

Source : Regional Office of Religious Affair of Bengkulu Selatan Regency

Lanjutan Tabel / *Continued Table* 4.1.7.

Kecamatan <i>District</i>	Kelas 5 <i>5 th Class</i>	Kelas 6 <i>6 th Class</i>	Jumlah <i>Total</i>
(1)	(6)	(7)	(8)
Manna	-	-	-
Bunga Mas	-	-	-
Kota Manna	28	22	155
Pasar Manna	19	19	160
Kedurang	23	27	152
Kedurang Ilir	18	15	91
Seginim	-	-	-
Air Nipis	9	8	74
Pino	-	-	-
Ulu Manna	13	11	85
Pino Raya	14	13	103
2008/2009	124	115	820

Sumber: Kandepag Kabupaten Bengkulu Selatan

Source : *Regional Office of Religious Affair of Bengkulu Selatan Regency*

TABEL JUMLAH SEKOLAH DAN GURU MADRASAH
IBTIDAIYAH MENURUT STATUS DAN KECAMATAN
2008/ 2009

: 4.1.8.

TABLE NUMBER OF SCHOOLS AND TEACHERS IN ELEMENTARY
SCHOOL BY STATUS AND DISTRICT
2008/ 2009

Kecamatan <i>District</i>	Madrasah Ibtidaiyah <i>Elementary School</i>			Jumlah Guru <i>Number of Teachers</i>
	Negeri <i>State</i>	Yayasan/ Swasta <i>Private</i>	Jumlah <i>Total</i>	
(1)	(2)	(3)	(4)	(5)
Manna	-	-	-	-
Bunga Mas	-	-	-	-
Kota Manna	1	-	1	26
Pasar Manna	-	1	1	17
Kedurang	-	2	2	14
Kedurang Ilir	1	-	1	-
Seginim	-	-	-	-
Air Nipis	-	2	2	18
Pino	-	-	-	-
Ulu Manna	-	1	1	12
Pino Raya	1	-	1	14
2008/ 2009	3	6	9	101
2007/2008	3	6	9	105
2006/2007	3	6	9	114
2005/2006	3	6	9	116

Sumber: Kandepag Kabupaten Bengkulu Selatan

Source : Regional Office of Religious Affair of Bengkulu Selatan Regency

TABEL JUMLAH SEKOLAH DAN GURU SMP/ SMP TERBUKA/
SLB (SEDERAJAT SMP) MENURUT STATUS SEKOLAH
DAN KECAMATAN 2008/ 2009

: 4.1.9.

TABLE NUMBER OF SCHOOLS AND TEACHERS IN JUNIOR HIGH
SCHOOL BY STATUS AND DISTRICT 2008/ 2009

Kecamatan <i>District</i>	SMP/ SMP 1 Atap <i>Junior High School</i>		SLB (SEDERAJAT SMP) <i>Junior High School for the Handi- capped</i>	
	Negeri <i>State</i>	Yayasan/ Swasta <i>Private</i>	Negeri <i>State</i>	Yayasan/ Swasta <i>Private</i>
(1)	(2)	(3)	(4)	(5)
Manna	2	1	1	-
Bunga Mas	1	-	-	-
Kota Manna	6	-	-	-
Pasar Manna	1	2	-	-
Kedurang	2	-	-	-
Kedurang Ilir	2	-	-	-
Seginim	4	-	-	-
Air Nipis	2	-	-	-
Pino	4	-	-	-
Ulu Manna	3	-	-	-
Pino Raya	5	-	-	-
2008/ 2009	32	3	1	-
2007/2008	31	2	1	-
2006/2007	26	2	1	-
2005/2006	22	2	1	-

Sumber: Dinas Pendidikan, Pemuda dan Olahraga Kabupaten Bengkulu Selatan

Source : *The Education, Youth, and Sport Service of Bengkulu Selatan Regency*

Lanjutan Tabel/ *Continued Table* 4.1.9.

Kecamatan <i>District</i>	SMP Terbuka <i>Open Junior High School</i>		Jumlah <i>Total</i>	Jumlah Guru <i>Number of Teachers</i>
	Negeri <i>State</i>	Yayasan/ Swasta <i>Private</i>		
(1)	(6)	(7)	(8)	(9)
Manna	-	-	4	25
Bunga Mas	-	-	1	25
Kota Manna	-	-	6	111
Pasar Manna	-	-	3	86
Kedurang	-	-	2	16
Kedurang Ilir	-	-	2	21
Seginim	-	-	4	19
Air Nipis	-	-	2	17
Pino	-	-	4	48
Ulu Manna	-	-	3	25
Pino Raya	-	-	5	35
2008/ 2009	-	-	38	428
2007/2008	2	-	36	416
2006/2007	3	-	31	636
2005/2006	3	-	27	448

Sumber: Dinas Pendidikan, Pemuda dan Olahraga Kabupaten Bengkulu Selatan

Source : *The Education, Youth, and Sport Service of Bengkulu Selatan Regency*

TABEL JUMLAH MURID SMP/ SMP TERBUKA/ SLB
(SEDERAJAT SMP) MENURUT JENIS KELAMIN DAN
KECAMATAN 2008/ 2009

: 4.1.10.

TABLE NUMBER OF PUPILS IN JUNIOR HIGH SCHOOL BY
SEXES AND DISTRICT 2008/ 2009

Kecamatan <i>District</i>	Jenis Kelamin/ <i>Sexs</i>		Jumlah <i>Total</i>
	Laki-laki <i>Male</i>	Perempuan <i>Female</i>	
(1)	(2)	(3)	(4)
Manna	345	344	689
Bunga Mas	152	165	317
Kota Manna	1.363	1.402	2.765
Pasar Manna	194	122	316
Kedurang	257	237	494
Kedurang Ilir	253	231	484
Seginim	520	490	1.010
Air Nipis	114	93	207
Pino	367	344	711
Ulu Manna	158	157	315
Pino Raya	444	403	847
2008/ 2009	4.167	3.988	8.155
2007/ 2008	4.189	4.070	8.259
2006/ 2007	3.961	4.010	7.971
2005/ 2006	4.091	4.221	8.302

Sumber: Dinas Pendidikan, Pemuda dan Olahraga Kabupaten Bengkulu Selatan

Source : *The Education, Youth, and Sport Service of Bengkulu Selatan Regency*

TABEL JUMLAH MURID MADRASAH TSANAWIYAH
MENURUT STATUS SEKOLAH, JENIS KELAMIN DAN
KECAMATAN 2008/ 2009

: 4.1.11.

TABLE NUMBER OF PUPILS IN JUNIOR HIGH SCHOOL BY SEXS
AND DISTRICT 2008/ 2009

Kecamatan <i>District</i>	Jenis Kelamin/ <i>Sexs</i>		Jumlah <i>Total</i>
	Laki-laki <i>Male</i>	Perempuan <i>Female</i>	
(1)	(2)	(3)	(4)
Manna	-	-	-
Bunga Mas	-	-	-
Kota Manna	-	-	-
Pasar Manna	105	148	253
Kedurang	67	50	117
Kedurang Ilir	-	-	-
Seginim	-	-	-
Air Nipis	127	117	244
Pino	-	-	-
Ulu Manna	-	-	-
Pino Raya	-	-	-
2008/ 2009	299	315	614
2007/ 2008	302	335	637
2006/ 2007	343	435	778
2005/ 2006	397	397	794

Sumber: Kandepag Kabupaten Bengkulu Selatan

Source : Regional Office of Religious Affair of Bengkulu Selatan Regency

TABEL JUMLAH MURID MADRASAH TSANAWIYAH
 MENURUT KELAS DAN KECAMATAN 2008/ 2009
 : 4.1.12.
 TABLE NUMBER OF PUPILS IN JUNIOR HIGH SCHOOL BY
 CLASS AND DISTRICT 2008/ 2009

Kecamatan <i>District</i>	Kelas 7 <i>7 th</i> <i>Class</i>	Kelas 8 <i>8 th</i> <i>Class</i>	Kelas 9 <i>9 th</i> <i>Class</i>	Jumlah <i>Total</i>
(1)	(2)	(3)	(4)	(5)
Manna	-	-	-	-
Bunga Mas	-	-	-	-
Kota Manna	-	-	-	-
Pasar Manna	70	101	82	253
Kedurang	40	36	41	117
Kedurang Ilir	-	-	-	-
Seginim	-	-	-	-
Air Nipis	90	68	86	244
Pino	-	-	-	-
Ulu Manna	-	-	-	-
Pino Raya	-	-	-	-
2008/2009	200	205	209	614

Sumber: Kandepag Kabupaten Bengkulu Selatan
 Source : Regional Office of Religious Affair of Bengkulu Selatan Regency

TABEL JUMLAH SEKOLAH DAN GURU MADRASAH
TSANAWIYAH MENURUT STATUS DAN KECAMATAN
2008/ 2009

: 4.1.13.

TABLE NUMBER OF SCHOOLS AND TEACHERS IN JUNIOR HIGH
SCHOOL BY STATUS AND DISTRICT 2008/ 2009

Kecamatan <i>District</i>	Status Sekolah		Jumlah Sekolah <i>Number of Schools</i>	Jumlah Guru <i>Number of Teachers</i>
	Negeri <i>State</i>	Yayasan/ Swasta <i>Private</i>		
(1)	(2)	(3)	(4)	(5)
Manna	-	-	-	-
Bunga Mas	-	-	-	-
Kota Manna	-	-	-	-
Pasar Manna	1	1	2	37
Kedurang	-	1	1	19
Kedurang Ilir	-	-	-	-
Seginim	-	-	-	-
Air Nipis	1	-	1	21
Pino	-	-	-	-
Ulu Manna	-	-	-	-
Pino Raya	-	-	-	-
2008/2009	2	2	4	77
2007/2008	2	2	4	98
2006/2007	2	2	4	102
2005/2006	2	2	4	98

Sumber: Kandepag Kabupaten Bengkulu Selatan

Source : Regional Office of Religious Affair of Bengkulu Selatan Regency

TABEL JUMLAH SEKOLAH DAN GURU SEKOLAH MENENGAH
UMUM MENURUT STATUS DAN KECAMATAN
2008/2009

: 4.1.14.

TABLE NUMBER OF SCHOOLS AND TEACHERS IN GENERAL
SENIOR HIGH SCHOOL BY STATUS AND DISTRICT
2008/2009

Kecamatan <i>District</i>	SMU <i>Senior High School</i>			Jumlah Guru <i>Number of Teachers</i>
	Negeri <i>State</i>	Yayasan/ Swasta <i>Private</i>	Jumlah <i>Total</i>	
(1)	(2)	(3)	(4)	(5)
Manna	1	-	1	39
Bunga Mas	-	-	-	-
Kota Manna	3	2	5	193
Pasar Manna	1	3	4	92
Kedurang	-	-	-	-
Kedurang Ilir	1	-	1	34
Seginim	1	-	1	36
Air Nipis	-	-	-	-
Pino	1	-	1	31
Ulu Manna	-	-	-	-
Pino Raya	1	-	1	32
2008/ 2009	9	5	14	457
2007/2008	9	5	14	450
2006/2007	9	5	14	416
2005/2006	9	4	13	=

Sumber: Dinas Pendidikan, Pemuda dan Olahraga Kabupaten Bengkulu Selatan

Source : *The Education, Youth, and Sport Service of Bengkulu Selatan Regency*

TABEL JUMLAH MURID SEKOLAH MENENGAH UMUM
MENURUT STATUS JENIS KELAMIN DAN
KECAMATAN 2008/ 2009

: 4.1.15.

TABLE NUMBER OF PUPILS IN GENERAL SENIOR HIGH
SCHOOL BY SEXS AND DISTRICT 2008/ 2009

Kecamatan <i>District</i>	Jenis Kelamin/ <i>Sexs</i>		Jumlah <i>Total</i>
	Laki-laki <i>Male</i>	Perempuan <i>Female</i>	
(1)	(2)	(3)	(4)
Manna	190	307	497
Bunga Mas	-	-	-
Kota Manna	1.024	1.238	2.262
Pasar Manna	649	642	1.311
Kedurang	179	273	452
Kedurang Ilir	-	-	-
Seginim	182	262	444
Air Nipis	-	-	-
Pino	107	209	396
Ulu Manna	-	-	-
Pino Raya	142	246	382
2008/ 2009	2.473	3.177	5.650
2007/ 2008	2.737	3.189	5.926

Sumber: Dinas Pendidikan, Pemuda dan Olahraga Kabupaten Bengkulu Selatan

Source : *The Education, Youth, and Sport Service of Bengkulu Selatan Regency*

TABEL JUMLAH SEKOLAH DAN GURU SEKOLAH MENENGAH
KEJURUAN MENURUT STATUS DAN KECAMATAN
2008/2009

: 4.1.16.

TABLE NUMBER OF SCHOOLS AND TEACHERS IN
INVOCATIONAL SENIOR HIGH SCHOOL BY STATUS AND
DISTRICT 2008/2009

Kecamatan <i>District</i>	SMK/ STM <i>Invocational SeniorHigh School</i>			Jumlah Guru <i>Number of Teachers</i>
	Negeri <i>State</i>	Yayasan/ Swasta <i>Private</i>	Jumlah <i>Total</i>	
(1)	(2)	(3)	(4)	(5)
Manna	-	-	-	-
Bunga Mas	-	-	-	-
Kota Manna	1	-	1	41
Pasar Manna	-	1	1	14
Kedurang	-	-	-	-
Kedurang Ilir	1	-	1	18
Seginim	1	-	1	34
Air Nipis	-	-	-	-
Pino	-	-	-	-
Ulu Manna	-	-	-	-
Pino Raya	1	-	1	33
2008/ 2009	4	1	5	150
2007/2008	4	3	7	144

Sumber: Dinas Pendidikan, Pemuda dan Olahraga Kabupaten Bengkulu Selatan

Source : *The Education, Youth, and Sport Service of Bengkulu Selatan Regency*

TABEL JUMLAH MURID SEKOLAH MENENGAH KEJURUAN
MENURUT JENIS KELAMIN DAN KECAMATAN
2008/ 2009

: 4.1.17.

TABLE NUMBER OF PUPILS IN INVOCATIONAL SENIOR HIGH
SCHOOL BY SEXS AND DISTRICT 2008/ 2009

Kecamatan <i>District</i>	Jenis Kelamin/ <i>Sexs</i>		Jumlah <i>Total</i>
	Laki-laki <i>Male</i>	Perempuan <i>Female</i>	
(1)	(2)	(3)	(4)
Manna	-	-	-
Bunga Mas	-	-	-
Kota Manna	254	369	623
Pasar Manna	4	26	30
Kedurang	-	-	-
Kedurang Ilir	110	32	142
Seginim	297	6	303
Air Nipis	-	-	-
Pino	-	-	-
Ulu Manna	-	-	-
Pino Raya	262	108	370
2008/ 2009	927	541	1.468
2007/ 2008	789	461	1.250

Sumber: Dinas Pendidikan, Pemuda dan Olahraga Kabupaten Bengkulu Selatan

Source : *The Education, Youth, and Sport Service of Bengkulu Selatan Regency*

TABEL JUMLAH MURID MADRASAH ALIYAH MENURUT
 JENIS KELAMIN DAN KECAMATAN 2008/ 2009
 : 4.1.18.
 TABLE NUMBER OF PUPILS IN SENIOR HIGH SCHOOL BY
 SEXS AND DISTRICT 2008/ 2009

Kecamatan <i>District</i>	Jenis Kelamin/ <i>Sexs</i>		Jumlah <i>Total</i>
	Laki-laki <i>Male</i>	Perempuan <i>Female</i>	
(1)	(2)	(3)	(4)
Manna	-	-	-
Bunga Mas	-	-	-
Kota Manna	-	-	-
Pasar Manna	213	457	670
Kedurang	-	-	-
Kedurang Ilir	-	-	-
Seginim	-	-	-
Air Nipis	-	-	-
Pino	-	-	-
Ulu Manna	-	-	-
Pino Raya	-	-	-
2008/ 2009	213	457	670
2007/ 2008	222	547	769
2006/ 2007	213	582	795
2005/ 2006	242	614	856

Sumber: Kandepag Kabupaten Bengkulu Selatan
 Source : Regional Office of Religious Affair of Bengkulu Selatan Regency

TABEL JUMLAH MURID MADRASAH ALIYAH MENURUT
KELAS DAN KECAMATAN 2008/ 2009

: 4.1.19.

TABLE NUMBER OF SENIOR HIGH SCHOOL'S PUPILS BY CLASS
AND DISTRICT 2008/ 2009

Kecamatan <i>District</i>	Kelas 10 <i>10 th Class</i>	Kelas 11 <i>11 th Class</i>	Kelas 12 <i>12 th Class</i>	Jumlah <i>Total</i>
(1)	(2)	(3)	(4)	(5)
Manna	-	-	-	-
Bunga Mas	-	-	-	-
Kota Manna	-	-	-	-
Pasar Manna	250	217	213	670
Kedurang	-	-	-	-
Kedurang Ilir	-	-	-	-
Seginim	-	-	-	-
Air Nipis	-	-	-	-
Pino	-	-	-	-
Ulu Manna	-	-	-	-
Pino Raya	-	-	-	-
2008/2009	250	217	213	670

Sumber: Kandepag Kabupaten Bengkulu Selatan

Source : Regional Office of Religious Affair of Bengkulu Selatan Regency

TABEL JUMLAH SEKOLAH DAN GURU MADRASAH ALIYAH
 MENURUT STATUS DAN KECAMATAN 2008/ 2009
 : 4.1.20.

TABLE NUMBER OF SCHOOLS AND TEACHERS IN SENIOR HIGH
 SCHOOL BY STATUS AND DISTRICT 2008/ 2009

Kecamatan <i>District</i>	Status Sekolah		Jumlah Sekolah <i>Number of Schools</i>	Jumlah Guru <i>Number of Teachers</i>
	Negeri <i>State</i>	Swasta <i>Private</i>		
(1)	(2)	(3)	(4)	(5)
Manna	-	-	-	-
Bunga Mas	-	-	-	-
Kota Manna	-	-	-	-
Pasar Manna	1	1	2	42
Kedurang	-	-	-	-
Kedurang Ilir	-	-	-	-
Seginim	-	-	-	-
Air Nipis	-	-	-	-
Pino	-	-	-	-
Ulu Manna	-	-	-	-
Pino Raya	-	-	-	-
2008/ 2009	1	1	2	42
2007/2008	1	1	2	64
2006/2007	1	1	2	83
2005/2006	1	1	2	107

Sumber: Kandepag Kabupaten Bengkulu Selatan

Source : Regional Office of Religious Affair of Bengkulu Selatan Regency

TABEL MAHASISWA, LULUSAN DAN TENAGA PENGAJAR
AKADEMI KEBIDANAN MANNA MENURUT JENIS
KELAMIN 2008/ 2009

: 4.1.21.

TABLE STUDENTS, GRADUATES BACHELOR DEGREES AND
LECTURES AKADEMI KEBIDANAN MANNA BY SEXS
2008/ 2009

FAKULTAS <i>Faculty</i>	Mahasiswa/ <i>Students</i>		
	Laki-laki <i>Male</i>	Perempuan <i>Female</i>	Jumlah <i>Total</i>
(1)	(2)	(3)	(4)
Kebidanan	-	258	258

FAKULTAS <i>Faculty</i>	Lulusan/ <i>Graduates</i>		
	Laki-laki <i>Male</i>	Perempuan <i>Female</i>	Jumlah <i>Total</i>
(1)	(5)	(6)	(7)
Kebidanan	-	143	143

FAKULTAS <i>Faculty</i>	Tenaga Pengajar/ <i>Lectures</i>		
	Laki-laki <i>Male</i>	Perempuan <i>Female</i>	Jumlah <i>Total</i>
(1)	(8)	(9)	(10)
Kebidanan	23	20	43

Sumber: Akademi Kebidanan Manna
Source : Akademi Kebidanan Manna

TABEL MAHASISWA, LULUSAN DAN TENAGA PENGAJAR
AKADEMI KEBIDANAN MANNA MENURUT JENIS
KELAMIN 2003/ 2004 - 2008/ 2009

: 4.1.22.

TABLE STUDENTS, GRADUATES BACHELOR DEGREES AND
LECTURES AKADEMI KEBIDANAN MANNA BY SEXS
2003/2004 - 2008/ 2009

Tahun Year	Mahasiswa Students		Lulusan Graduates		Tenaga Pengajar Lectures	
	L Male	P Female	L Male	P Female	L Male	P Female
(1)	(2)	(3)	(4)	(5)	(6)	(7)
2003/2004	-	50	-	-	20	11
2004/2005	-	100	-	-	18	12
2005/2006	-	142	-	-	6	12
2006/2007	-	182	-	44	22	17
2007/2008	-	213	-	48	24	14
2008/2009	-	258	-	143	23	20

Sumber: Akademi Kebidanan Manna
Source : Akademi Kebidanan Manna

TABEL MAHASISWA, LULUSAN DAN TENAGA PENGAJAR
STIT ALQURANIYAH MANNA MENURUT JENIS
KELAMIN 2008/ 2009

: 4.1.23.

TABLE STUDENTS, GRADUATES BACHELOR DEGREES AND
LECTURES OF STIT ALQURANIYAH MANNA BY SEXS
2008/ 2009

FAKULTAS <i>Faculty</i>	Mahasiswa/ <i>Students</i>		
	Laki-laki <i>Male</i>	Perempuan <i>Female</i>	Jumlah <i>Total</i>
(1)	(2)	(3)	(4)
Pendidikan Agama Islam	162	299	461

FAKULTAS <i>Faculty</i>	Lulusan/ <i>Graduates</i>		
	Laki-laki <i>Male</i>	Perempuan <i>Female</i>	Jumlah <i>Total</i>
(1)	(5)	(6)	(7)
Pendidikan Agama Islam	58	63	121

FAKULTAS <i>Faculty</i>	Tenaga Pengajar/ <i>Lectures</i>		
	Laki-laki <i>Male</i>	Perempuan <i>Female</i>	Jumlah <i>Total</i>
(1)	(8)	(9)	(10)
Pendidikan Agama Islam	34	34	68

Sumber: STIT Alquraniyah Manna Bengkulu Selatan
Source : STIT Alquraniyah Manna Bengkulu Selatan

TABEL MAHASISWA, LULUSAN DAN TENAGA PENGAJAR
STIT ALQURANIYAH MANNA MENURUT JENIS
KELAMIN 2003/ 2004 - 2008/ 2009

: 4.1.24.

TABLE STUDENTS, GRADUATES BACHELOR DEGREES AND
LECTURES OF STIT ALQURANIYAH MANNA BY SEXS
2003/ 2004 - 2008/ 2009

Tahun Year	Mahasiswa Students		Lulusan Graduates		Tenaga Pengajar Lectures	
	L Male	P Female	L Male	P Female	L Male	P Female
(1)	(2)	(3)	(4)	(5)	(6)	(7)
2003/2004	=	=	=	=	=	=
2004/2005	=	=	=	=	=	=
2005/2006	177	289	88	228	28	6
2006/2007	175	343	159	314	21	4
2007/2008	121	221	69	168	29	7
2008/2009	162	299	58	63	34	34

Sumber: STIT Alquraniyah Manna Bengkulu Selatan
Source : STIT Alquraniyah Manna Bengkulu Selatan

TABEL JUMLAH FASILITAS PENDIDIKAN MENURUT
TINGKAT PENDIDIKAN DAN KECAMATAN 2008
: 4.1.25.
TABLE NUMBER OF EDUCATION FACILITY BY TYPE OF
EDUCATION LEVEL AND DISTRICT 2008

Kecamatan District	Kinder Gaten		Primary School		SLB School for Handi- capped
	TK	RA/ BA Islamic	SD	MI	
(1)	(2)	(3)	(4)	(5)	(6)
Manna	6	-	12	-	1
Bunga Mas	1	-	7	-	-
Kota Manna	9	-	13	1	-
Pasar Manna	9	-	13	1	-
Kedurang	4	-	9	2	-
Kedurang Ilir	4	-	7	1	-
Seginim	2	-	13	1	-
Air Nipis	-	-	9	1	-
Pino	1	-	10	-	-
Ulu Manna	-	-	11	1	-
Pino Raya	1	-	22	1	-
2008	33	-	126	9	1
2007	32	-	126	9	1
2006	32	-	126	9	1
2005	31	-	126	9	1

Sumber: Dinas Pendidikan, Pemuda dan Olahraga Kabupaten Bengkulu Selatan
Source : The Education, Youth, and Sport Service of Bengkulu Selatan Regency

Lanjutan Tabel/ Continued Table 4.1.25.

Kecamatan <i>District</i>	<i>Junior High School</i>			SMU <i>Senior High School</i>
	SMP	MTS	SMP Terbuka <i>Open</i>	
(1)	(7)	(8)	(9)	(10)
Manna	3	-	-	1
Bunga Mas	1	-	-	-
Kota Manna	6	-	-	6
Pasar Manna	3	2	-	3
Kedurang	2	1	-	1
Kedurang Ilir	2	-	-	-
Seginim	4	-	-	1
Air Nipis	2	1	-	-
Pino	4	-	-	1
Ulu Manna	3	-	-	-
Pino Raya	5	-	-	1
2008	35	4	-	14
2007	33	4	2	14
2006	28	4	3	14
2005	24	4	3	13

Sumber: Dinas Pendidikan, Pemuda dan Olahraga Kabupaten Bengkulu Selatan

Source : *The Education, Youth, and Sport Service of Bengkulu Selatan Regency*

Lanjutan Tabel/ Continued Table 4.1.25.

Kecamatan <i>District</i>	MA <i>Senior High School</i>	SMK/STM/ Kejuruan <i>Vocational High School</i>	Akademi/ PT <i>Academy/ University</i>	Pondok Pesantren* <i>Islamic Education</i>
(1)	(11)	(12)	(13)	(14)
Manna	-	-	-	2
Bunga Mas	-	-	-	-
Kota Manna	-	1	1	-
Pasar Manna	2	1	1	1
Kedurang	-	-	-	-
Kedurang Ilir	-	1	-	-
Seginim	-	1	-	-
Air Nipis	-	-	-	-
Pino	-	-	-	-
Ulu Manna	-	-	-	1
Pino Raya	-	1	-	1
2008	2	5	2	5
2007	2	7	2	4
2006	2	7	2	3
2005	2	5	2	3

Catatan/ Note: *) 4 pesantren kecuali di Kecamatan Pasar Manna statusnya terdaftar.

Sumber: Dinas Pendidikan, Pemuda dan Olahraga Kabupaten Bengkulu Selatan

Source : *The Education, Youth, and Sport Service of Bengkulu Selatan Regency*

TABEL PERSENTASE PENDUDUK BERUMUR 10 TAHUN KEATAS MENURUT TINGKAT PENDIDIKAN YANG DITAMATKAN DAN JENIS KELAMIN 2008

: 4.1.26.

TABLE PERCENTAGE OF POPULATION 10 YEARS OF AGE AND OVER BY EDUCATIONAL ATTAINMENT AND SEXS 2008

Pendidikan Yang Ditamatkan <i>Educational Attainment</i>	Laki-laki <i>Male</i>	Perempuan <i>Female</i>	L+P <i>M+F</i>
(1)	(2)	(3)	(4)
Tidak/ Belum Tamat SD <i>Not Complete Primary School</i>	29,51	33,17	31,33
Sekolah Dasar/ <i>Elementary School</i>	20,67	22,05	21,36
S L T P/ <i>Junior High School</i>	21,05	18,73	19,90
SMU / <i>Senior High School</i>	19,07	16,87	17,98
SMK/ <i>Vocational Senior High School</i>	1,73	1,98	1,86
D1/D2/ <i>Bachelor Degree</i>	1,11	1,35	1,23
Sarjana Muda/ <i>Akademi/ Academy</i>	0,81	1,22	1,01
Perguruan Tinggi/ <i>University/ Master</i>	6,05	4,62	5,34
Jumlah/ <i>Total</i>	100,0	100,0	100,0

Sumber: Susenas 2008 Kabupaten Bengkulu Selatan

Source : 2008 National Socio Economic Survey of Bengkulu Selatan Regency

TABEL PERSENTASE PENDUDUK BERUMUR 10 TAHUN KEATAS MENURUT KEPANDAIAN MEMBACA DAN MENULIS MENURUT JENIS KELAMIN 2006 – 2008 : 4.1.27.
 TABLE PERCENTAGE OF POPULATION 10 YEARS OF AGE AND OVER BY LITERACY BY SEXS 2006 – 2008

Tahun Year	Membaca dan Menulis	
	Dapat Literacy	Tidak Dapat Illiterate
(1)	(2)	(3)
2006		
- Laki-laki/ <i>Male</i>	95,36	4,64
- Perempuan/ <i>Female</i>	88,31	11,69
- Laki-laki+Perempuan/ <i>Male+Female</i>	91,86	8,14
2007		
- Laki-laki/ <i>Male</i>	96,28	3,72
- Perempuan/ <i>Female</i>	92,16	7,84
- Laki-laki+Perempuan/ <i>Male+Female</i>	94,34	5,66
2008		
- Laki-laki/ <i>Male</i>	97,02	2,98
- Perempuan/ <i>Female</i>	92,44	7,56
- Laki-laki+Perempuan/ <i>Male+Female</i>	94,71	5,29

Sumber: Susenas 2008 Kabupaten Bengkulu Selatan
 Source : 2008 National Socio Economic Survey of Bengkulu Selatan
 Regency

4.2. KESEHATAN/ *HEALTH*

TABEL JUMLAH FASILITAS KESEHATAN MENURUT
KECAMATAN DAN JENIS FASILITAS KESEHATAN 2008
: 4.2.1.

TABLE NUMBER OF HEALTH FACILITIES BY DISTRICT AND
KIND 2008

Kecamatan <i>District</i>	RSU <i>General Hospital</i>	Puskesmas <i>Public Health Centre</i>	Puskesmas Pembantu <i>Public Health Subcentre</i>	Rumah Bersalin/ <i>Maternal Clinic</i>
(1)	(2)	(3)	(4)	(5)
Manna	-	1	3	-
Bunga Mas	-	1	2	-
Kota Manna	1	1	5	1
Pasar Manna	-	2	2	2
Kedurang	-	1	3	-
Kedurang Ilir	-	1	3	-
Seginim	-	1	4	-
Air Nipis	-	1	2	-
Pino	-	2	3	-
Ulu Manna	-	1	4	-
Pino Raya	-	2	9	-
2008	1	14	40	3
2007	1	13	38	3
2006	1	12	38	3
2005	1	12	38	3

Sumber: Dinas Kesehatan Kabupaten Bengkulu Selatan

Source : *The Public Health Service of Bengkulu Selatan Regency*

Lanjutan/ *Continued Table 4.2.1.*

Kecamatan <i>District</i>	Apotik <i>Dispen saries</i>	Toko Obat <i>Drug Store</i>	Optik <i>Optic</i>	Posyandu <i>Integrated Health</i>
(1)	(6)	(7)	(8)	(9)
Manna	-	1	-	21
Bunga Mas	-	-	-	11
Kota Manna	3	3	-	14
Pasar Manna	3	3	3	15
Kedurang	-	-	-	20
Kedurang Ilir	-	-	-	11
Seginim	-	-	-	23
Air Nipis	-	-	-	12
Pino	-	-	-	20
Ulu Manna	-	-	-	13
Pino Raya	-	-	-	25
2008	6	7	3	185
2007	6	7	3	180
2006	8	8	2	175
2005	6	6	2	175

Sumber: Dinas Kesehatan Kabupaten Bengkulu Selatan
Source : The Public Health Service of Bengkulu Selatan Regency

TABEL JUMLAH TENAGA MEDIS MENURUT URAIAN
JABATAN DAN PENDIDIKAN YANG DITAMATKAN
2008

: 4.2.2.

TABLE NUMBER OF HEALTH PERSONEL BY DESCRIPTION
AND EDUCATIONAL ATTAINMENT 2008

Uraian <i>Description</i>	Jumlah Tenaga Medis <i>Number of Health Personnel</i>
(1)	(2)
1. S2/3/ <i>Master Degree</i>	-
2. Dokter Spesialis/ <i>Specialist Physician</i>	-
3. Dokter Umum/ <i>General Physician</i>	22
4. Dokter Gigi/ <i>Dentist</i>	2
5. Bidan/ <i>Midwives (D1/D2/DIV/PTT)</i>	285
6. Keperawatan/ <i>Nurse</i> (SKP/DIV/Akper/SPK/AKG/SPRG/PPM)	138
7. Tenaga Farmasi (APT/DIII/SMF)	13
8. Kesehatan Masyarakat/ <i>Public Health</i> (SKM/APK/AKL/SPPH)	43
9. Tenaga Gizi/ <i>Nutritionist</i> (AKZI/SPAG)	7
10. Tenaga Medis/ <i>Health Personnel</i> (Akro/ Aknes/ Apro/ Atem/ AAK/ Anal)	6
11. Terapis	-
12. Umum Lainnya/ <i>General and Others</i> (S1 lain/DIII lain/ SLTA/ SMP/ SD/ PK)	86
Jumlah/ <i>Total</i>	602

Sumber: Dinas Kesehatan Kabupaten Bengkulu Selatan

Source : *The Public Health Service of Bengkulu Selatan Regency*

TABEL JUMLAH TENAGA MEDIS MENURUT URAIAN
JABATAN 2003 - 2008

: 4.2.3.

TABLE NUMBER OF HEALTH PERSONEL BY DESCRIPTION
2003 – 2008

Tahun Year	Dokter Physicians			Keperawatan Nurse		Lainnya Others	Jumlah Total
	Spesialis Specialist	Umum General	Gigi Dentist	Bidan	Perawat Lainnya		
(1)	(2)	(3)	(4)	(5)	(6)	(7)	(8)
2003	1	14	4	345	119	145	628
2004	2	17	4	95	127	159	404
2005	4	30	3	232	163	180	612
2006	6	28	6	235	191	170	636
2007	6	28	5	302	147	211	699
2008	-	22	2	285	138	155	602

Sumber: Dinas Kesehatan Kabupaten Bengkulu Selatan

Source : The Public Health Service of Bengkulu Selatan Regency

TABEL JUMLAH BAYI LAHIR MENURUT KECAMATAN
2006 – 2008*

: 4.2.4.

TABLE NUMBER OF CHILD WAS BORN BY DISCTRICT
2006 – 2008

Kecamatan <i>District</i>	Tahun/ <i>Year</i>		
	2006	2007	2008
(1)	(2)	(3)	(4)
Manna	338	265	340
Bunga Mas	210	122	157
Kota Manna	556	386	469
Pasar Manna	476	467	639
Kedurang	410	266	340
Kedurang Ilir	138	135	186
Seginim	349	269	417
Air Nipis	225	227	264
Pino	280	226	307
Ulu Manna	203	128	185
Pino Raya	763	396	494
Kabupaten Bengkulu Selatan <i>Bengkulu Selatan Regency</i>	3.948	2.887	3.798

Catatan/ *Note:**) Laporan yang tercatat di puskesmas masing- masing kecamatan

Sumber: Dinas Kesehatan Kabupaten Bengkulu Selatan

Source : The Public Health Service of Bengkulu Selatan Regency

TABEL JUMLAH PENDERITA PASIEN RAWAT INAP PADA 10 JENIS PENYAKIT YANG MENONJOL DI KABUPATEN BENGKULU SELATAN 2008

: 4.2.5.

TABLE NUMBER OF STAYED PATIENTS OF 10 PRIMARY DISEASES IN BENGKULU SELATAN REGENCY 2008

Jenis Penyakit <i>Kind of Diseases</i>	Jumlah Kasus <i>Number of Cases</i>	Persentase <i>Percentage</i>
(1)	(2)	(3)
1. Gejala, tanda dan penemuan klinik dan lab tidak normal, Ytk ditempat lain	680	38,44
2. Malaria	497	28,09
3. Diare dan Gastroinritis oleh penyebab infeksi tertentu	116	6,55
4. Gastritis Duodenitis	98	5,53
5. Demam Typhoid dan Paratyphoid	74	4,18
6. Hipertensi	67	3,79
7. Dispensia	67	3,79
8. Kejang	64	3,62
9. Hepatitis	58	3,30
10. Nyeri perut dan Panggul	48	2,71

Sumber: Rumah Sakit Umum Manna

Source : *The General Hospital of Manna*

TABEL JUMLAH PENDERITA PASIEN RAWAT JALAN PADA 10
JENIS PENYAKIT YANG MENONJOL DI KABUPATEN
BENGKULU SELATAN 2008

: 4.2.6.

TABLE NUMBER OF UNSTAYED PATIENTS OF 10 PRIMARY
DISEASES IN BENGKULU SELATAN REGENCY 2008

Jenis Penyakit <i>Kind of Diseases</i>	Jumlah Kasus <i>Number of Cases</i>	Persentase Percentage
(1)	(2)	(3)
1. TB. Paru BTA (+)	1.377	25,19
2. Malaria	742	13,58
3. ISPA	698	12,76
4. Diabetes Melitus	636	11,63
5. Gejala, tanda dan penemuan klinik	579	10,59
6. Penyakit Hipertensi lainnya	392	7,17
7. Dispepsia	275	5,03
8. Tonsilitis	262	4,79
9. Gastritis	257	4,70
10. Diare	249	4,56

Sumber: Rumah Sakit Umum Manna
Source : *The General Hospital of Manna*

TABEL JUMLAH PENDERITA PENYAKIT YANG DIAMATI
MENURUT KECAMATAN DAN JENIS PENYAKIT 2008
: 4.2.7.

TABLE NUMBER OF DESEASES PATIENTS BY DISTRICT AND
KIND OF DESEASES 2008

Kecamatan <i>District</i>	DHF	Malaria <i>Malaria</i>		TB Paru <i>Tubercolosa</i>		Kusta <i>Lepsory</i> (PB+MB)
		(+)	Klinis	(+)	Klinis	
(1)	(2)	(3)	(4)	(5)	(6)	(7)
Manna	-	-	136	3	-	-
Bunga Mas	-	-	154	2	-	3
Kota Manna	3	-	101	6	-	-
Pasar Manna	2	-	12	10	-	-
Kedurang	-	-	51	5	-	-
Kedurang Ilir	-	-	64	1	-	-
Seginim	-	-	31	32	-	3
Air Nipis	-	-	128	6	-	1
Pino	-	-	144	5	-	4
Ulu Manna	-	-	230	3	-	-
Pino Raya	-	-	225	14	-	6
2008	5	-	1.276	87	-	17
2007	7	21	1.230	133	785	14
2006	69	-	744	104	915	20
2005	16	44	1.443	124	43	14

Sumber: Dinas Kesehatan Kabupaten Bengkulu Selatan
Source : *The Public Health Service of Bengkulu Selatan Regency*

Lanjutan Tabel/ Continued Table 4.2.7.

Kecamatan <i>District</i>	Diare <i>Diarrhea</i>	Kolera <i>Measles</i>	Muntaber <i>Disentri</i>	Tipes <i>Tifoid</i>	Radang Paru- paru <i>Pneumonia</i>
(1)	(8)	(9)	(10)	(11)	(12)
Manna	49	-	-	-	-
Bunga Mas	115	-	-	-	-
Kota Manna	69	-	-	-	-
Pasar Manna	13	-	-	-	-
Kedurang	173	-	-	-	-
Kedurang Ilir	21	-	-	-	-
Seginim	36	-	-	-	-
Air Nipis	42	-	-	-	-
Pino	157	-	-	-	-
Ulu Manna	51	-	-	-	-
Pino Raya	193	-	-	-	-
		-	-	-	-
2008	919	-	-	-	-
2007	895	-	-	-	-
2006	1.365	-	-	-	-
2005	387	-	-	-	35

Sumber: Dinas Kesehatan Kabupaten Bengkulu Selatan
Source : The Public Health Service of Bengkulu Selatan Regency

TABEL JUMLAH PASANGAN USIA SUBUR (PUS), AKSEPTOR AKTIF DAN AKSEPTOR BARU MENURUT KECAMATAN 2008

: 4.2.8.

TABLE NUMBER OF ELIGIBLE COUPLES AND CURRENT USERS AND NEW ACCEPTORS BY DISTRICT 2008

Kecamatan <i>District</i>	PUS <i>Eligible Couples</i>	Akseptor Aktif <i>Current Users</i>	Persentase <i>Percentages</i>
(1)	(2)	(3)	(4)
Manna	2.605	2.469	94,77
Bunga Mas	1.182	1.143	96,70
Kota Manna	4.998	4.238	84,79
Pasar Manna	2.694	2.544	94,43
Kedurang	1.992	1.754	88,05
Kedurang Ilir	1.347	1.245	92,42
Seginim	3.397	3.186	93,78
Air Nipis	2.185	2.164	99,03
Pino	2.137	2.013	94,19
Ulu Manna	1.576	1.439	91,30
Pino Raya	3.620	3.087	85,27
2008	27.733	25.282	91,16
2007	27.043	23.201	85,79
2006	25.613	22.976	89,70
2005	24.639	21.212	86,09

Sumber: Badan Pemberdayaan Perempuan dan Keluarga Berencana Kabupaten Bengkulu Selatan

Source : *The Women Empowerment and Family Planning Board of Bengkulu Selatan Regency*

TABEL JUMLAH PESERTA KB AKTIF MENURUT ALAT KONTRASEPSI YANG DIGUNAKAN DAN KECAMATAN 2008

: 4.2.9.

TABLE NUMBER OF CURRENT USERS BY METHOD AND DISTRICT 2008

Kecamatan <i>District</i>	Alat Kontrasepsi/ <i>Method</i>				
	Pil <i>Pill</i>	Spiral <i>IUD</i>	Kondom <i>Condom</i>	Suntik <i>Injection</i>	Implant
(1)	(2)	(3)	(4)	(5)	(6)
Manna	650	85	37	1.108	495
Bunga Mas	184	8	47	519	360
Kota Manna	1.227	427	65	1.879	478
Pasar Manna	597	157	51	1.415	239
Kedurang	579	48	3	586	496
Kedurang Ilir	282	27	34	656	218
Seginim	741	28	10	1.193	1.016
Air Nipis	432	26	5	1.257	394
Pino	448	200	8	1.117	219
Ulu Manna	358	158	12	810	91
Pino Raya	652	169	10	1.379	822
2008	6.149	1.333	286	11.919	4.828
2007	5.504	1.304	219	11.608	3.783
2006	5.560	1.342	220	11.262	3.845
2005	5.029	1.824	165	9.848	3.615

Sumber: Badan Pemberdayaan Perempuan dan Keluarga Berencana Kabupaten Bengkulu Selatan
Source : The Women Empowerment and Family Planning Board of Bengkulu Selatan Regency

Lanjutan Tabel/ *Contineud Table* 4.2.9.

Kecamatan <i>District</i>	Alat Kontrasepsi/ <i>Method</i>				Jumlah <i>Total</i>
	MOP <i>Vacec tomy</i>	MOW <i>Tubec tomy</i>	Obat Vaginal (OV)	Lainnya <i>Others</i>	
(1)	(7)	(8)	(9)	(10)	(11)
Manna	20	74	-	-	2.469
Bunga Mas	6	19	-	-	1.143
Kota Manna	18	144	-	-	4.238
Pasar Manna	5	80	-	-	2.544
Kedurang	4	38	-	-	1.754
Kedurang Ilir	0	28	-	-	1.245
Seginim	93	105	-	-	3.186
Air Nipis	5	41	-	-	2.159
Pino	3	18	-	-	2.013
Ulu Manna	0	10	-	-	1.439
Pino Raya	2	53	-	-	3.087
2008	156	610	-	-	25.277
2007	152	609	-	-	23.201
2006	144	613	-	-	22.986
2005	146	585	-	-	21.212

Sumber: Badan Pemberdayaan Perempuan dan Keluarga Berencana
Kabupaten Bengkulu Selatan
*Source : The Women Empowerment and Family Planning Board of
Bengkulu Selatan Regency*

TABEL JUMLAH AKSEPTOR BARU PER BULAN DAN ALAT KONTRASEPSI YANG DIGUNAKAN DI KABUPATEN BENGKULU SELATAN 2008

: 4.2.10.

TABLE NUMBER OF NEW ACCEPTORS BY MONTH AND METHOD IN BENGKULU SELATAN REGENCY 2008

Bulan Month	Alat Kontrasepsi Method				
	Pil Pill	Spiral IUD	Kondom Condom	Suntik Injection	Implant
(1)	(2)	(3)	(4)	(5)	(6)
Januari/ January	120	12	44	192	12
Februari/ February	121	16	53	251	5
Maret/ March	151	9	29	237	10
April/ April	98	13	56	165	16
Mei/ May	149	11	39	240	9
Juni/ June	139	9	39	205	13
Juli/ July	325	8	47	343	84
Agustus/ August	331	7	61	383	74
September/ September	191	3	29	136	13
Oktober/ October	393	7	45	372	16
Nopember/ November	700	17	50	414	217
Desember/ December	276	9	52	236	119
2008	2.994	121	544	3.174	588
2007	1.725	99	309	3.212	530
2006	1.237	80	203	2.662	420
2005	1.417	100	194	2.260	298

Sumber: Badan Pemberdayaan Perempuan dan Keluarga Berencana Kabupaten Bengkulu Selatan

Source : The Women Empowerment and Family Planning Board of Bengkulu Selatan Regency

Lanjutan Tabel/ *Continued Table* 4.2.10.

Bulan <i>Month</i>	Alat Kontrasepsi <i>Method</i>				Jumlah <i>Total</i>
	MOP <i>Vasectomy</i>	MOW <i>Tubectomy</i>	Obat Vaginal (OV)	Lainnya <i>Others</i>	
(1)	(7)	(8)	(9)	(10)	(11)
Januari/ <i>January</i>	2	-	-	-	382
Februari/ <i>February</i>	-	-	-	-	446
Maret/ <i>March</i>	-	1	-	-	437
April/ <i>April</i>	-	-	-	-	348
Mei/ <i>May</i>	-	-	-	-	448
Juni/ <i>June</i>	-	-	-	-	405
Juli/ <i>July</i>	-	-	-	-	807
Agustus/ <i>August</i>	-	-	-	-	856
September/ <i>September</i>	-	-	-	-	372
Oktober/ <i>October</i>	-	1	-	-	834
Nopember/ <i>November</i>	-	-	-	-	1.398
Desember/ <i>December</i>	-	-	-	-	692
2008	2	2	-	-	7.425
2007	15	16	-	-	1.054
2006	6	73	-	-	4.693
2005	2	29	-	-	4.300

Sumber: Badan Pemberdayaan Perempuan dan Keluarga Berencana
Kabupaten Bengkulu Selatan
*Source : The Women Empowerment and Family Planning Board of
Bengkulu Selatan Regency*

TABEL JUMLAH INSTITUSI KB MENURUT KELOMPOK
KEGIATAN DAN KECAMATAN 2008

: 4.2.11.

TABLE NUMBER OF INSTITUTIONS OF FAMILY PLANNING BY
ACTIVITY GROUPS AND DISTRICT 2008

Kecamatan <i>District</i>	PPKBD	Sub PPKBD	UPPKS	BKB	BKR	BKL
(1)	(2)	(3)	(4)	(5)	(6)	(7)
Manna	18	40	4	1	2	1
Bunga Mas	10	14	1	3	-	-
Kota Manna	11	72	2	2	1	1
Pasar Manna	9	41	1	1	1	1
Kedurang	19	25	4	-	-	-
Kedurang Ilir	12	29	2	1	1	1
Seginim	22	39	5	3	1	1
Air Nipis	10	33	-	2	2	2
Pino	16	38	6	1	-	-
Ulu Manna	10	21	1	1	-	-
Pino Raya	21	62	2	2	1	-
2008	158	414	28	17	9	7
2007	158	658	28	27	3	8
2006	162	377	32	22	5	6
2005	173	354	37	17	45	131

Catatan/ Note: *) Sub/ PPKBD = Sub/ Pembantu Pembina KB Desa
UPPKS = Usaha Peningkatan Pendapatan Keluarga Sejahtera
BKB = Bina Keluarga Balita
BKR = Bina Keluarga Remaja
BKL = Bina Keluarga Lansia

Sumber: Badan Pemberdayaan Perempuan dan Keluarga Berencana
Kabupaten Bengkulu Selatan

Source : *The Women Empowerment and Family Planning Board of
Bengkulu Selatan Regency*

4.3. AGAMA/ RELIGION

TABEL JUMLAH TEMPAT PERIBADATAN MENURUT JENIS
TEMPAT IBADAH DAN KECAMATAN 2008

: 4.3.1.

TABLE NUMBER OF WORSHIPS FACILITIES BY KIND AND
DISTRICT 2008

Kecamatan <i>District</i>	Masjid <i>Mosque</i>	Mushola	Langgar <i>Small Mosque</i>	Gereja <i>Church</i>	Pura/ Vihara <i>Temple/ Budish Monstry</i>
(1)	(2)	(3)	(4)	(5)	(6)
Manna	30	2	-	-	-
Bunga Mas	15	1	-	-	-
Kota Manna	44	11	1	2	-
Pasar Manna	27	6	3	-	-
Kedurang	18	3	1	1	-
Kedurang Ilir	17	-	8	-	-
Seginim	31	2	-	-	-
Air Nipis	17	2	-	3	-
Pino	27	3	3	-	-
Ulu Manna	15	2	-	-	-
Pino Raya	53	3	-	2	-
2008	294	35	16	8	-
2007	286	32	17	8	-
2006	286	32	17	8	-
2005	277	30	18	6	-

Sumber: Kandepag Kabupaten Bengkulu Selatan

Source : The Depart. of Religious Affairs Office of Bengkulu Selatan
Regency

TABEL JUMLAH PENDUDUK MENURUT AGAMA YANG
DIANUT DAN KECAMATAN 2008*

: 4.3.2.

TABLE NUMBER OF POPULATION BY RELIGION AND DISTRICT
2008

Kecamatan <i>District</i>	Islam <i>Moslem</i>	Kristen Katolik <i>Catholic</i>	Kristen Protestan <i>Protestant</i>	Hindu <i>Hindu</i>	Budha <i>Budha</i>
(1)	(2)	(3)	(4)	(5)	(6)
Manna	12.260	13	19	1	0
Bunga Mas	5.372	1	5	0	0
Kota Manna	22.328	118	288	2	15
Pasar Manna	16.535	49	94	1	1
Kedurang	10.318	2	14	2	1
Kedurang Ilir	6.461	13	33	15	0
Seginim	15.050	0	5	0	0
Air Nipis	8.879	3	526	0	0
Pino	10.638	2	7	1	1
Ulu Manna	6.683	1	42	0	0
Pino Raya	17.189	16	270	0	0
Kabupaten Bengkulu Selatan <i>Bengkulu Selatan Regency</i>	131.713	218	1.303	21	18

Catatan/ Note: *) P4B Tahun 2003

Sumber: BPS Kabupaten Bengkulu Selatan

Source : BPS – Statistics of Bengkulu Selatan Regency

TABEL JUMLAH JEMAAH HAJI YANG DIBERANGKATKAN
MENURUT STATUS KEMBALI, JENIS KELAMIN DAN
KECAMATAN 2007/2008

: 4.3.3.

TABLE NUMBER OF MUSLIM PILGRIMS DEPARTING BY STATUS
OF RETURNED, SEXS AND DISTRICT 2007/2008

Kecamatan <i>District</i>	Kembali <i>Returned</i>		Meninggal <i>Dead</i>		Tidak Kembali <i>Not Return</i>		Jumlah <i>Total</i>
	L	P	L	P	L	P	
(1)	(2)	(3)	(4)	(5)	(6)	(7)	(8)
Manna	5	3	-	-	-	-	8
Bunga Mas	-	-	-	-	-	-	-
Kota Manna	37	52	1	-	-	-	89
Pasar Manna	-	-	-	-	-	-	-
Kedurang	4	4	-	-	-	-	8
Kedurang Ilir	-	-	-	-	-	-	-
Seginim	3	1	-	-	-	-	4
Air Nipis	-	-	-	-	-	-	-
Pino	5	5	-	-	-	-	10
Ulu Manna	-	-	-	-	-	-	-
Pino Raya	3	2	-	-	-	-	5
2007/ 2008	57	67	1	-	-	-	124
2006/2007	57	74	1	-	-	-	132
2005/2006	36	59	-	-	-	-	95
2004/2005	36	48	-	-	-	-	84

Sumber: Kandepag Kabupaten Bengkulu Selatan

Source : *The Depart. of Religious Affairs Office of Bengkulu Selatan
Regency*

TABEL BANYAKNYA PERISTIWA PERNIKAHAN MENURUT
KECAMATAN 2006 – 2008

: 4.3.4.

TABLE NUMBER OF MARRIAGES BY DISTRICT 2006 – 2008

Kecamatan <i>District</i>	Tahun/ <i>Year</i>		
	2006	2007	2008
(1)	(2)	(3)	(4)
Manna	197	183	281
Bunga Mas	-	-	-
Kota Manna	378	342	536
Pasar Manna	-	-	-
Kedurang	185	221	239
Kedurang Ilir	-	-	-
Seginim	238	306	341
Air Nipis	-	-	-
Pino	200	219	245
Ulu Manna	-	-	-
Pino Raya	187	152	262
Kabupaten Bengkulu Selatan <i>Bengkulu Selatan Regency</i>	1.385	1.423	1.904

Sumber: Kandepag Kabupaten Bengkulu Selatan

Source : The Depart. of Religious Affairs Office of Bengkulu Selatan
Regency

TABEL BANYAKNYA PERISTIWA CERAI - TALAK DAN CERAI
GUGAT MENURUT KECAMATAN 2008
: 4.3.5.
TABLE NUMBER OF DIVORCES AND ACCUSE BY DISTRICT 2008

Kecamatan <i>District</i>	Cerai Talak <i>Divorces</i>	Cerai Gugat <i>Accuse</i>
(1)	(2)	(3)
Manna	4	12
Bunga Mas	1	3
Kota Manna	15	25
Pasar Manna	6	15
Kedurang	1	3
Kedurang Ilir	1	4
Seginim	6	8
Air Nipis	5	6
Pino	3	4
Ulu Manna	1	4
Pino Raya	2	4
2008	45	88
2007	36	82
2006	34	68
2005	33	59

Sumber : Pengadilan Agama Manna
Source : *The Religion High Court of Manna*

TABEL BANYAKNYA PERKARA PERDATA AGAMA YANG
DIPUTUSKAN PENGADILAN AGAMA MANNA
2006 – 2008

: 4.3.6.

TABLE NUMBER OF RELIGION CASES SETTLED 2006 – 2008

Uraian <i>Description</i>	Tahun/ Year		
	2006	2007	2008
(1)	(2)	(3)	(4)
A. PERKAWINAN			
1. Izin Poligami	-	1	2
2. Pencegahan Perkawinan	-	-	-
3. Penolakan Perkawinan oleh PPN	-	-	-
4. Pembatalan Perkawinan	-	-	-
5. Kelalaian atas Kewajiban Suami/ Istri	-	-	1
6. Cerai Talak	34	36	86
7. Cerai Gugat	68	82	158
8. Harta Bersama	-	1	1
9. Penguasaan Anak	-	1	-
10. Nafkah Anak oleh Ibu karena Ayah tidak Mampu	-	-	-
11. Hak- hak Bekas Istri/ Kewajiban Bekas Suami	-	-	-
12. Pengesahan anak	1	3	3
13. Pencabutan Kekuasaan Orang Tua	-	-	-
14. PERwalian	-	-	-
15. Pencabutan Kekuasaan Wali	-	-	-
16. Penunjukan Orang Lain sebagai wali oleh Pengadilan	-	-	-
17. Ganti rugi terhadap wali	-	-	-
18. Asal Usul anak	-	-	-
19. Penolakan kawin campur	-	-	-
20. Isbat Nikah	4	12	10
21. Izin Kawin	-	-	-
22. Dispensasi Kawin	-	-	-
23. Wali Adhol	1	1	-
B. KEWARISAN	1	-	3
C. WASIAT	-	-	-
D. HIBAH	-	-	-
E. WAKAF	-	-	-
F. SHODAQOH	-	-	-
G. GUGATAN NAFKAH ANAK	-	-	-
Jumlah/ Total	109	137	264

Sumber : Pengadilan Agama Manna
Source : *The Religion High Court of Manna*

4.4. PERUMAHAN/ *HOUSING*

TABEL PERSENTASE RUMAH TANGGA MENURUT STATUS TEMPAT TINGGAL 2008

: 4.4.1.

TABLE PERCENTAGE OF HOUSEHOLDS BY TENURE OF LIVING UNIT 2008

Status Tempat Tinggal <i>Tenure of Living Unit</i>	Perkotaan <i>Urban</i>	Pedesaan <i>Rural</i>	Kota+Desa <i>Urban+Rural</i>
(1)	(2)	(3)	(4)
1. Milik Sendiri/ <i>Owned</i>	63,79	84,66	80,25
2. Kontrak/ <i>Contracted</i>	14,98	1,39	4,26
3. Sewa/ <i>Rented</i>	6,95	0,00	1,47
4. Bebas Sewa/ <i>Free</i>	1,70	2,80	2,56
5. Dinas/ <i>Official</i>	4,59	1,64	2,26
6. Rumah milik Orang tua/ sanak/ saudara/ <i>Parent's/ Family's</i>	7,99	9,28	9,01
7. Lainnya/ <i>Others</i>	0,00	0,23	0,18
Jumlah/ <i>Total</i>	100,0	100,0	100,0

Sumber: Susenas 2008 Kabupaten Bengkulu Selatan

Source : National Socio-Economic Survey 2008 of Bengkulu Selatan Regency

TABEL PERSENTASE RUMAH TANGGA MENURUT JENIS ATAP TERLUAS 2008

: 4.4.2.

TABLE PERCENTAGE OF HOUSEHOLDS BY ROOF MAIN MATERIAL 2008

Jenis Atap Terluas <i>Roof Main Material</i>	Perkotaan <i>Urban</i>	Pedesaan <i>Rural</i>	Kota+Desa <i>Urban+Rural</i>
(1)	(2)	(3)	(4)
1. Beton/ <i>Concrete</i>	1,70	3,73	3,30
2. Genteng/ <i>Roof Tile</i>	5,11	4,18	4,38
3. Kayu/ Sirap/ <i>Wood</i>	0,57	0,69	0,67
4. Seng/ <i>Corrugated Zinc</i>	92,06	90,46	90,80
5. Asbes/ <i>Asbestos</i>	0,57	0,47	0,49
6. Ijuk/ Rumbia / Daun-daunan <i>Sugar Palm Fiber/ Leaves</i>	0,00	0,24	0,19
7. Lainnya/ <i>Others</i>	0,00	0,23	0,18
Jumlah/ <i>Total</i>	100,0	100,0	100,0

Sumber: Susenas 2008 Kabupaten Bengkulu Selatan

Source : National Socio-Economic Survey 2008 of Bengkulu Selatan
Regency

TABEL PERSENTASE RUMAH TANGGA MENURUT JENIS DINDING TERLUAS 2008

: 4.4.3.

TABLE PERCENTAGE OF HOUSEHOLDS BY OUTER WALL MAIN MATERIAL 2008

Jenis Dinding Terluas <i>Outer Wall Main Material</i>	Perkotaan <i>Urban</i>	Pedesaan <i>Rural</i>	Kota+Desa <i>Urban Rural</i>
(1)	(2)	(3)	(4)
1. Tembok/ <i>Brick</i>	95,39	80,89	83,95
2. Kayu/ <i>Wood</i>	4,04	17,72	14,83
3. Bambu/ <i>Bamboo</i>	0,00	0,93	0,74
4. Lainnya/ <i>Others</i>	0,57	0,46	0,48
Jumlah/ <i>Total</i>	100,00	100,00	100,00

Sumber: Susenas 2008 Kabupaten Bengkulu Selatan

Source : *National Socio-Economic Survey 2008 of Bengkulu Selatan Regency*

TABEL PERSENTASE RUMAH TANGGA MENURUT JENIS LANTAI TERLUAS 2008

: 4.4.4.

TABLE PERCENTAGE OF HOUSEHOLDS BY FLOOR MAIN MATERIAL 2008

Jenis Lantai Terluas <i>Floor Main Material</i>	Perkotaan <i>Urban</i>	Pedesaan <i>Rural</i>	Kota+Desa <i>Urban+Rural</i>
(1)	(2)	(3)	(4)
1. Bukan Tanah/ <i>Non-Earth</i>	97,12	96,49	96,62
2. Tanah/ <i>Earth</i>	2,88	3,51	3,38
Jumlah/ <i>Total</i>	100,00	100,00	100,00

Sumber: Susenas 2008 Kabupaten Bengkulu Selatan

Source : National Socio-Economic Survey 2008 of Bengkulu Selatan Regency

TABEL PERSENTASE RUMAH TANGGA MENURUT SUMBER
AIR MINUM UTAMA 2008

: 4.4.5.

TABLE PERCENTAGE OF HOUSEHOLDS BY SOURCE OF
DRINKING WATER 2008

Sumber Air Minum <i>Source of Drinking Water</i>	Perkotaan <i>Urban</i>	Pedesaan <i>Rural</i>	Kota+Desa <i>Urban+Rural</i>
(1)	(2)	(3)	(4)
1. Air Kemasan/ <i>Bottled Water</i>	13,73	0,93	3,63
2. Leding/ <i>Pipe</i>	6,83	2,33	3,28
3. Leding Eceran	0,00	0,23	0,18
4. Sumur Terlindung/ <i>Protected Well</i>	52,57	40,47	43,03
5. Sumur Tidak Terlindung/ <i>Unprotected Well</i>	25,73	47,89	43,21
6. Mata Air Terlindung/ <i>Protected Spring</i>	0,00	3,73	2,95
7. Mata Air Tidak Terlindung/ <i>Unprotected Spring</i>	1,15	2,55	2,26
8. Air Sungai/ <i>Rivers</i>	0,00	1,39	1,10
9. Air Hujan/ <i>Rain Water</i>	0,00	0,00	0,00
10. Lainnya/ <i>Others</i>	0,00	0,47	0,37
Jumlah/ <i>Total</i>	100,0	100,0	100,0

Sumber: Susenas 2008 Kabupaten Bengkulu Selatan

Source : *National Socio-Economic Survey 2008 of Bengkulu Selatan
Regency*

TABEL PERSENTASE RUMAH TANGGA MENURUT FASILITAS
AIR MINUM 2008

: 4.4.6.

TABLE PERCENTAGE OF HOUSEHOLDS BY FACILITY OF
DRINKING WATER 2008

Sumber Air Minum <i>Source of Drinking Water</i>	Perkotaan <i>Urban</i>	Pedesaan <i>Rural</i>	Kota+Desa <i>Urban+Rural</i>
(1)	(2)	(3)	(4)
1. Sendiri/ <i>Private</i>	86,63	76,67	78,55
2. Bersama/ <i>Shared</i>	13,37	16,74	16,10
3. Umum/ <i>Public</i>	0,00	2,59	2,10
4. Tidak Ada/ <i>No Facility</i>	0,00	4,01	3,25
Jumlah/ <i>Total</i>	100,0	100,0	100,0

Sumber: Susenas 2008 Kabupaten Bengkulu Selatan

Source : *National Socio-Economic Survey 2008 of Bengkulu Selatan
Regency*

TABEL PERSENTASE RUMAH TANGGA MENURUT TEMPAT
PEMBUANGAN AIR BESAR 2008
: 4.4.7.
TABLE PERCENTAGE OF HOUSEHOLDS BY CLOSET FACILITY
2008

Jenis Kakus Yang Digunakan <i>Closet Facility</i>	Perkotaan <i>Urban</i>	Pedesaan <i>Rural</i>	Kota + Desa <i>Urban+Rural</i>
(1)	(2)	(3)	(4)
1. Leher Angsa/ <i>Swantrine</i>	95,95	81,88	86,61
2. Plengsengan	3,48	3,09	3,22
3. Cemplung/ <i>Cublik/ Pit Privy</i>	0,57	3,55	2,55
4. Tidak Pakai/ <i>No Facility</i>	0,00	11,48	7,62
Jumlah/ <i>Total</i>	100,0	100,0	100,0

Sumber: Susenas 2008 Kabupaten Bengkulu Selatan
Source : *National Socio-Economic Survey 2008 of Bengkulu Selatan
Regency*

TABEL PERSENTASE RUMAH TANGGA MENURUT
 PENGGUNAAN FASILITAS TEMPAT BUANG AIR
 BESAR 2008

: 4.4.8.

TABLE PERCENTAGE OF HOUSEHOLDS BY TOILET FACILITY
 2008

Jenis Fasilitas Buang Air Besar <i>Toilet Facility</i>	Perkotaan <i>Urban</i>	Pedesaan <i>Rural</i>	Kota + Desa <i>Urban+Rural</i>
(1)	(2)	(3)	(4)
1. Sendiri/ <i>Private</i>	86,63	76,67	78,55
2. Bersama/ <i>Shared</i>	13,37	16,74	16,10
3. Umum/ <i>Public</i>	0,00	2,59	2,10
4. Tidak Ada/ <i>No Facility</i>	0,00	4,01	3,25
Jumlah/ <i>Total</i>	100,0	100,0	100,0

Sumber: Susenas 2008 Kabupaten Bengkulu Selatan

Source : *National Socio-Economic Survey 2008 of Bengkulu Selatan
 Regency*

TABEL PERSENTASE RUMAH TANGGA MENURUT TEMPAT
PENAMPUNGAN AKHIR KOTORAN/ TINJA 2008
: 4.4.9.
TABLE PERCENTAGE OF HOUSEHOLDS BY FINAL DISPOSAL OF
FECES 2008

Jenis Pen. Akhir Kotoran/ Tinja <i>Final Disposal of Feces</i>	Perkotaan <i>Urban</i>	Pedesaan <i>Rural</i>	Kota + Desa <i>Urban+Rural</i>
(1)	(2)	(3)	(4)
1. Tanki Septik/ <i>Septic Tank</i>	59,47	26,30	33,30
2. Kolam/ Sawah/ <i>Pond/ Rice Fields</i>	0,00	0,46	0,37
3. Sungai/ Danau/ <i>River/ Lake</i>	0,00	32,31	25,49
4. Lobang Tanah/ <i>Hole</i>	39,96	23,48	26,96
5. Pantai/ Tanah Terbuka/ <i>Beach/ Open Air Defecation</i>	0,57	10,71	8,57
6. Lainnya/ <i>Others</i>	0,00	6,74	5,31
Jumlah/ <i>Total</i>	100,0	100,0	100,0

Sumber: Susenas 2008 Kabupaten Bengkulu Selatan
Source : *National Socio-Economic Survey 2008 of Bengkulu Selatan
Regency*

TABEL PERSENTASE RUMAH TANGGA MENURUT SUMBER
PENERANGAN UTAMA TEMPAT TINGGAL 2008
: 4.4.10.
TABLE PERCENTAGE OF HOUSEHOLDS BY PRIMARY SOURCE
OF LIGHTING IN DWELLING UNIT 2008

Sumber Penerangan Utama <i>Primary Source of Lighting</i>	Perkotaan <i>Urban</i>	Pedesaan <i>Rural</i>	Kota + Desa <i>Urban+Rural</i>
(1)	(2)	(3)	(4)
1. Listrik PLN/ <i>State Electricity</i>	98,87	61,57	69,44
2. Listrik Non-PLN/ <i>Privately Generated Electricity</i>	0,00	3,95	3,11
3. Petromak/ Aladin/ <i>Pumped Lamp</i>	0,00	5,13	4,05
4. Pelita/ Sentir/ Obor/ <i>Oil Lamp</i>	1,13	29,35	23,40
5. Lainnya/ <i>Others</i>	0,00	0,00	0,00
Jumlah/ <i>Total</i>	100,0	100,0	100,00

Sumber: Susenas 2008 Kabupaten Bengkulu Selatan
Source : *National Socio-Economic Survey 2008 of Bengkulu Selatan
Regency*

TABEL PERSENTASE RUMAH TANGGA MENURUT BAHAN BAKAR/ ENERGI UTAMA UNTUK MEMASAK 2008 : 4.4.11.
 TABLE PERCENTAGE OF HOUSEHOLDS BY TYPE OF COOKING FUEL 2008

Jenis Bahan Bakar/ Energi Utama <i>Type of Cooking Fuel</i>	Perkotaan <i>Urban</i>	Pedesaan <i>Rural</i>	Kota + Desa <i>Urban+Rural</i>
(1)	(2)	(3)	(4)
1. Listrik/ <i>Electricity</i>	0,58	0,23	0,31
2. Gas/ Elpiji/ <i>Gas</i>	38,83	4,90	12,06
3. Minyak Tanah/ <i>Kerosene</i>	36,68	7,20	13,42
4. Arang/ Briket/ <i>Charcoal</i>	0,57	1,16	1,04
5. Kayu Bakar/ <i>Wood</i>	23,34	85,82	72,63
6. Lainnya/ <i>Others</i>	0,00	0,70	0,55
Jumlah/ <i>Total</i>	100,0	100,0	100,00

Sumber: Susenas 2008 Kabupaten Bengkulu Selatan
 Source : National Socio-Economic Survey 2008 of Bengkulu Selatan Regency

4.5. SOSIAL LAINNYA/ OTHER SOCIAL

TABEL BANYAKNYA KEJADIAN BENCANA ALAM MENURUT
JENIS BENCANA ALAM DAN KECAMATAN 2008
: 4.5.1.

TABLE NUMBER OF NATURAL DISASTERS BY KIND OF
DISASTERS AND DISTRICT 2008

Kecamatan <i>District</i>	Kebakaran <i>Fire</i>	Angin Ribut <i>Hurricane</i>	Gempa Bumi <i>Earth Quake</i>	Banjir <i>Flood</i>	Lainnya <i>Others</i>
(1)	(2)	(3)	(4)	(5)	(6)
Manna	2	3	-	-	-
Bunga Mas	1	-	-	-	-
Kota Manna	5	4	-	-	-
Pasar Manna	1	-	-	-	-
Kedurang	-	2	-	2	-
Kedurang Ilir	1	-	-	1	-
Seginim	4	-	-	4	-
Air Nipis	2	-	-	3	-
Pino	3	1	-	3	-
Ulu Manna	1	2	-	3	-
Pino Raya	4	2	-	5	-
2008	24	14	-	21	
2007	8	18	-	4	-
2006	1	11	-	-	-
2005	2	-	-	1	1

Sumber: Dinas Tenaga Kerja, Transmigrasi dan Sosial Kabupaten Bengkulu Selatan

Source : *The Man Power, Transmigration, and Social Service of Bengkulu Selatan Regency*

TABEL KORBAN BENCANA ALAM MENURUT KERUGIANNYA
2006 – 2008

: 4.5.2.

TABLE VICTIMS DISASTERS NATURAL BY ORIGIN 2006 – 2008

Jenis Kerugian <i>Kind of Victims Disasters Natural</i>	Tahun/ Year		
	2006	2007	2008
(1)	(2)	(3)	(4)
- Meninggal dunia/ <i>Death</i> (orang/ <i>person</i>)	-	-	3
- Menderita/ Sakit/ <i>Illnes</i> (orang/ <i>person</i>)	-	-	-
- Rumah rusak berat/ <i>House badly damaged</i> (buah/ <i>unit</i>)	9	8	9
- Rumah rusak / <i>House damaged</i> (buah/ <i>unit</i>)	40	-	29
- Kerugian Material/ <i>Material Damage</i>			
- Sawah/ <i>Field</i> (Ha)	-	4	10
- Ladang/ <i>Dry</i> (Ha)	-	-	-
- Tanah/ <i>Lands</i> (Ha)	-	-	-
- Materi lainnya/ <i>Others</i> (Rp.)	=	=	=

Sumber: Dinas Tenaga Kerja, Transmigrasi dan Sosial Kabupaten Bengkulu Selatan

Source : *The Man Power, Transmigration, and Social Service of Bengkulu Selatan Regency*

TABEL JUMLAH FASILITAS SOSIAL MENURUT JENIS DAN
KECAMATAN 2008

: 4.5.3.

TABLE NUMBER OF SOCIAL FACILITIES BY KIND AND
DISTRICT 2008

Kecamatan <i>District</i>	Jenis Panti <i>Kind of Social Facilities</i>			Jumlah <i>Total</i>
	Panti Asuhan <i>Orphanage</i>	Panti Jompo <i>Old Folks' Home</i>	Panti Lainnya <i>Others</i>	
(1)	(2)	(3)	(4)	(5)
Manna	-	-	-	-
Bunga Mas	-	-	-	-
Kota Manna	1	1	-	2
Pasar Manna	2	-	-	2
Kedurang	-	-	-	-
Kedurang Ilir	-	-	-	-
Seginim	-	-	-	-
Air Nipis	-	-	-	-
Pino	-	-	-	-
Ulu Manna	-	-	-	-
Pino Raya	-	-	-	-
2008	3	1	-	4
2007	2	1	-	3
2006	2	1	-	3
2005	2	1	-	3

Sumber: Dinas Tenaga Kerja, Transmigrasi dan Sosial Kabupaten Bengkulu Selatan

Source : *The Man Power, Transmigration, and Social Service of Bengkulu Selatan Regency*

TABEL JUMLAH PENYANDANG CACAT MENURUT JENIS
 KELAMIN DAN KECAMATAN 2008
 : 4.5.4.
 TABLE NUMBER OF DISABLET BY SEXS AND DISTRICT 2008

Kecamatan <i>District</i>	Jenis Kelamin/ <i>Sexs</i>		Jumlah <i>Total</i>
	Laki-laki <i>Male</i>	Perempuan <i>Female</i>	
(1)	(2)	(3)	(4)
Manna	82	39	121
Bunga Mas	64	30	94
Kota Manna	34	21	55
Pasar Manna	40	24	64
Kedurang	51	15	66
Kedurang Ilir	43	19	62
Seginim	67	37	104
Air Nipis	45	11	56
Pino	44	12	56
Ulu Manna	34	12	46
Pino Raya	45	10	55
2008	549	230	779
2007	549	230	779
2006	549	230	779
2005	243	209	452

Sumber: Dinas Tenaga Kerja, Transmigrasi dan Sosial Kabupaten Bengkulu Selatan
 Source : *The Man Power, Transmigration, and Social Service of Bengkulu Selatan Regency*

TABEL JUMLAH PENYANDANG CACAT MENURUT JENIS
KELAMIN DAN JENISNYA 2008

: 4.5.5.

TABLE NUMBER OF DISABLET BY SEXS AND KIND 2008

Jenis Penyandang cacat <i>Kind of Disablet</i>	Jenis Kelamin/ <i>Sexs</i>		Jumlah <i>Total</i>
	Laki – laki <i>Male</i>	Perempuan <i>Female</i>	
(1)	(2)	(3)	(4)
Tubuh/ <i>Bodies</i>	158	111	269
Tuna Netra/ <i>Blind</i>	31	29	60
Tuna Rungu/ <i>Deaf/ Dumb</i>	60	35	95
Mental/ <i>Mental Handicap</i>	52	38	90
Kronis/ <i>Cronis</i>	41	28	69
Jiwa/ <i>Psyche</i>	15	6	21
Kusta/ <i>Lepsory</i>	65	40	105
Lainnya/ <i>Others</i>	36	34	70
Jumlah/ <i>Total</i>	458	321	779

Sumber: Dinas Tenaga Kerja, Transmigrasi dan Sosial Kabupaten Bengkulu Selatan

Source : *The Man Power, Transmigration, and Social Service of Bengkulu Selatan Regency*

TABEL JUMLAH PESERTA PELATIHAN KETERAMPILAN
MENURUT JENIS PELATIHAN 2006 - 2008

: 4.5.6.

TABLE NUMBER OF SKILLED EDUCATION MEMBERS BY TYPE
OF SKILLED EDUCATION 2006 - 2008

Jenis Ketrampilan <i>Type of Skilled Education</i>	Tahun/ <i>Year</i>		
	2006	2007	2008
(1)	(2)	(3)	(4)
1. Pertukangan/ <i>Handicraft</i>	16	16	16
2. Menjahit/ <i>Tailor</i>	16	32	16
3. Reparasi Motor/ <i>Motorcycle Mechanic</i>	16	32	32
4. Reparasi Mobil/ <i>Car Mechanic</i>	-	-	-
5. Reparasi Radio/ Televisi <i>Radio/ Television Mechanic</i>	16	-	-
6. Bengkel Las/ <i>Welding</i>	16	32	32
7. Peternakan Ayam Buras/ <i>Domestic hens Husbandry</i>	-	-	-
8. Makanan Kecil/ <i>Food</i>	-	-	-
9. Batu Bata/ <i>Bricke</i>	-	-	-
10. Peternakan Itik/ <i>Duck Husbandry</i>	-	-	-
11. Instalasi Listrik/ Penerangan	-	16	16
12. Komputer/ <i>Computer</i>	-	17	32
11. Lainnya/ <i>Others</i>	32	-	16
Jumlah/ <i>Total</i>	112	145	160

Sumber: BLK Kabupaten Bengkulu Selatan

Source : BLK (Non Institutional Facilities) of Bengkulu Selatan Regency

TABEL BANYAKNYA PERISTIWA KEJAHATAN YANG
DISELESAIKAN DI KABUPATEN BENGKULU SELATAN
2006 – 2008

: 4.5.7.

TABLE NUMBER OF CRIMES CLEARED BY KIND OF CRIME IN
BENGKULU SELATAN REGENCY 2006 – 2008

Uraian <i>Discription</i>	Tahun/ <i>Year</i>		
	2006	2007	2008
(1)	(2)	(3)	(4)
1. Pencurian dengan Pemberatan/ <i>By Heavy Violent</i>	62	47	49
2. Pencurian dengan Kekerasan/ <i>Theft by Foke</i>	2	1	4
3. Penganiayaan Berat/ <i>Heavy Violence</i>	21	21	15
4. Pencurian Kendaraan Bermotor <i>Motorcycle Theft</i>	7	3	3
5. Kebakaran/ Pembakaran/ <i>Fire/ Arson</i>	-	-	3
6. Pembunuhan/ <i>Murder</i>	8	3	-
7. Perkosaan/ <i>Rape</i>	7	8	2
8. Pemerasan/ <i>Robbery</i>	-	2	-
9. Penculikan/ <i>Kidnapping</i>	-	-	1
10. Senjata Api/ <i>Hand Gun</i>	-	-	-
11. Narkotika/ <i>Narcotics</i>	1	4	5
12. Penyelundupan/ <i>Smuggle</i>	-	-	-
13. Lain-lain/ <i>Other Criminality</i>	78	73	61
Jumlah/ <i>Total</i>	199	162	143

Sumber: Polres 623 Kabupaten Bengkulu Selatan

Source : *The Local Police, 623 of Bengkulu Selatan Regency*

TABEL BANYAKNYA PERISTIWA KEJAHATAN YANG
DILAPORKAN MENURUT JENIS KEJAHATAN/
PELANGGARAN DI KABUPATEN BENGKULU SELATAN
2006 – 2008

: 4.5.8.

TABLE NUMBER OF CRIMES REPORTED BY KIND OF CRIME/
OFFENCE IN BENGKULU SELATAN REGENCY 2006 – 2008

Uraian <i>Description</i>	Tahun/ <i>Year</i>		
	2006	2007	2008
(1)	(2)	(3)	(4)
1. Pencurian dengan Pemberatan/ <i>By Heavy Violent</i>	62	67	49
2. Pencurian dengan Kekerasan/ <i>Theft by Foke</i>	2	4	4
3. Penganiayaan Berat/ <i>Heavy Violence</i>	21	27	15
4. Pencurian Kendaraan Bermotor <i>Motorcycle Theft</i>	7	6	3
5. Kebakaran/ Pembakaran/ <i>Fire/ Arson</i>	-	-	3
6. Pembunuhan/ <i>Murder</i>	8	3	-
7. Perkosaan/ <i>Rape</i>	7	-	2
8. Pemerasan/ <i>Robbery</i>	-	10	-
9. Penculikan/ <i>Kidnapping</i>	-	-	1
10. Senjata Api/ <i>Hand Gun</i>	-	-	-
11. Narkotika/ <i>Narcotics</i>	1	4	5
12. Penyelundupan/ <i>Smuggle</i>	-	-	-
13. Lain-lain/ <i>Other Criminality</i>	78	122	61
Jumlah/ <i>Total</i>	199	242	143

Sumber: Polres 623 Kabupaten Bengkulu Selatan

Source : *The Local Police, 623 of Bengkulu Selatan Regency*

TABEL BANYAKNYA KEJADIAN KECELAKAAN LALU LINTAS
MENURUT BENTUK KERUGIANNYA DI KABUPATEN
BENGKULU SELATAN 2006 – 2008

: 4.5.9.

TABLE NUMBER OF TRAFFIC ACCIDENTS BY KIND OF
INCIDENT IN BENGKULU SELATAN REGENCY 2006 –
2008

Uraian <i>Discreption</i>	Tahun/ Year		
	2006	2007	2008
(1)	(2)	(3)	(4)
1. Korban Mati/ <i>Death</i> (orang/ <i>person</i>)	10	30	37
2. Luka Ringan/ <i>Lightly</i> <i>Injured</i> (orang/ <i>person</i>)	37	20	11
3. Luka Berat/ <i>Seriously</i> <i>Injured</i> (orang/ <i>person</i>)	23	19	12
4. Jumlah Kasus Kejahatan/ <i>Number of Accidents</i>	39	44	=
5. Kerugian Material (Rp) <i>Material Damage</i>	109.150.000,-	47.200.000,-	69.650.000,-
6. Tilang (kasus/ <i>cases</i>)	3.235	2.686	4.054
7. Denda (Rp) <i>Fined</i>	21.071.500,-	17.055.000,-	28.812.500,-

Sumber: Polres 623 Kabupaten Bengkulu Selatan

Source : *The Local Police, 623 of Bengkulu Selatan Regency*

TABEL TAMBAHAN NARAPIDANA YANG DIPUTUSKAN
PENGADILAN MENURUT JENIS KEJAHATAN/
PELANGGARAN 2006 – 2008

: 4.5.10.

TABLE NUMBER OF ADDITIONAL PRISONERS BASED IN CIVIL
COURT BY TYPE OF CRIME/ OFFENCE 2006 – 2008

Jenis Kejahatan/ Pelanggaran <i>Type of Crime/ Offence</i>	Tahun/ Year		
	2006	2007	2008
(1)	(2)	(3)	(4)
1. Politik	-	-	-
2. Terhadap Kepala Negara	-	-	-
3. Terhadap Ketertiban Umum	28	13	6
4. Pembakaran	-	1	-
5. Penyuapan	-	-	-
6. Mata Uang	-	-	-
7. Memalsu Materai	1	8	-
8. Kesusilaan	28	22	19
9. Perjudian	12	5	-
10. Penculikan	2	1	2
11. Pembunuhan	6	7	5
12. Penganiayaan	16	29	26
13. Pencurian	88	137	115
14. Perampokan	5	3	5
15. Memeras/ Mengancam	-	9	4
16. Pengelapan	7	10	14
17. Penipuan	9	11	6
18. Merusak barang	1	3	1
19. Dalam Jabatan	-	4	6
20. Penadahan	16	12	9
21. Ekonomi	2	12	21
22. Lainnya	19	35	23
Jumlah/ Total	240	322	262

Sumber: BPS Kabupaten Bengkulu Selatan

Source : BPS – Statistics of Bengkulu Selatan Regency

TABEL JUMLAH NARAPIDANA DAN TAHANAN TITIPAN
MENURUT JENIS KELAMIN PER BULAN DI
KABUPATEN BENGKULU SELATAN 2008

: 4.5.11.

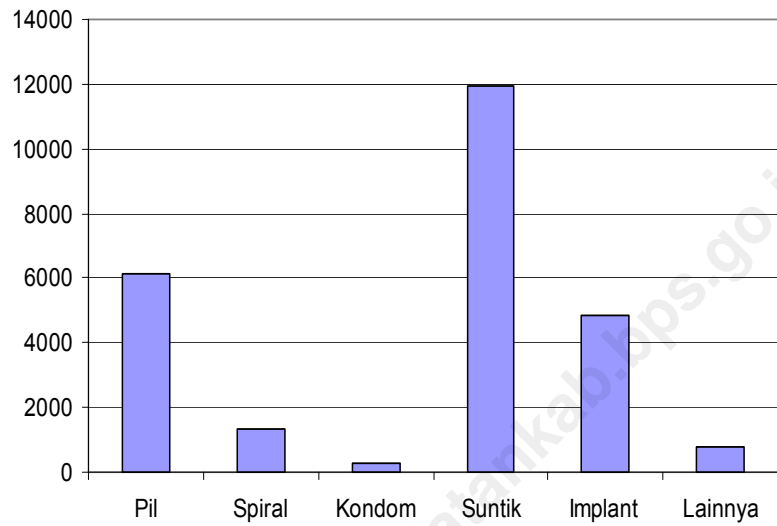
TABLE NUMBER OF PRISONERS ARBITRATED BY SEX EVERY
MONTH IN BENGKULU SELATAN REGENCY 2008

Bulan Month	Narapidana Prisoners		Tahanan/ Titipan Prisoner not yet attributed		Jumlah Total	
	L Male	P Female	L Male	P Female	L Male	P Female
(1)	(2)	(3)	(4)	(5)	(6)	(7)
Januari/ January	33	-	-	-	33	-
Februari/ February	22	2	-	-	22	2
Maret/ March	11	-	-	-	11	-
April/ April	48	-	-	-	48	-
Mei/ May	32	-	-	-	32	-
Juni/ June	32	-	-	-	32	-
Juli/ July	18	-	-	-	18	-
Agustus/ August	19	-	-	-	19	-
September/ September	23	-	1	-	24	-
Oktober/ October	12	-	-	-	12	-
Nopember/ November	18	1	-	-	18	1
Desember/ December	22	-	1	-	23	-
Jumlah/ Total	257	3	2	-	259	3

Sumber: BPS Kabupaten Bengkulu Selatan

Source : BPS – Statistics of Bengkulu Selatan Regency

GAMBAR 4.1. GRAFIK PESERTA KB AKTIF BERDASARKAN ALAT KONTRASEPSI YANG DIGUNAKAN DI KABUPATEN BENGKULU SELATAN 2008



BAB/ *CHAPTER* V
PERTANIAN
AGRICULTURE



<http://bengkulusek.go.id>

5. PERTANIAN/ AGRICULTURE
5.1. TANAMAN PANGAN/ FOOD CROPS

TABEL LUAS LAHAN BUKAN SAWAH MENURUT JENIS
 PENGGUNAAN LAHAN DI KABUPATEN BENGKULU
 SELATAN 2008

: 5.1.1.

TABLE NON WETLAND AREA BY ITS UTILIZATION IN
 BENGKULU SELATAN REGENCY 2008

Jenis/ Penggunaan Lahan <i>Land Utilization</i>	Luas Area (Ha)
(1)	(2)
A. Lahan Kering/ Dry Land	
1. Pekarangan/ <i>Surrounding</i>	4.971
2. Tegal/ Kebun/ <i>Dryland/ Garden</i>	15.656
3. Ladang/ Huma/ <i>Bareland/ Shifting land</i>	1.505
4. Pengembalaan/ Padang Rumput/ <i>Meadows</i>	1.008
5. Sementara Tidak Diusahaan/ <i>Temporary Non Cultivated</i>	20.113
6. Ditanami Pohon/ Hutan Rakyat/ <i>Public Forest</i>	14.912
7. Hutan Negara/ <i>Forest Estates</i>	20.107
8. Perkebunan/ <i>Estates Crops</i>	19.292
9. Lain-lain/ <i>Others</i>	9.264
B. Lahan Lainnya/ Others	
1. Rawa-rawa/ <i>Swamp</i>	109
2. Tambak/ <i>Dyke</i>	-
3. Kolam/ Tebat/ Empang/ <i>Water Pond</i>	277
Jumlah/ Total	118.570

Sumber: Dinas Pertanian dan Peternakan Kabupaten Bengkulu Selatan
 Source : *The Agriculture and Livestock Service of Bengkulu Selatan Regency*

TABEL LUAS LAHAN BUKAN SAWAH MENURUT JENIS PENGGUNAAN LAHAN DAN KECAMATAN 2008
: 5.1.2.
TABLE NON WETLAND AREA BY ITS UTILIZATION AND DISTRICT 2008

Kecamatan <i>District</i>	Jenis Penggunaan Lahan/ Utilization (Ha)			
	Pekarangan <i>Surrounding</i>	Tegal/ Kebun <i>Dryland/ Garden</i>	Ladang/ Huma <i>Bareland/ Shifting land</i>	Penggembalaan/ Padang Rumput <i>Meadows</i>
(1)	(2)	(3)	(4)	(5)
Manna	125	4.000	75	-
Bunga Mas	57	1.935	132	-
Kota Manna	1.266	1.719	43	-
Pasar Manna	1.300	1.500	-	-
Kedurang	88	230	197	250
Kedurang Ilir	122	386	252	694
Seginim	285	413	220	60
Air Nipis	63	700	100	-
Pino	393	2.127	42	4
Ulu Manna	85	1.043	176	-
Pino Raya	1.187	1.603	268	-
Jumlah/ Total	4.971	15.656	1.505	1.008

Sumber: Dinas Pertanian dan Peternakan Kabupaten Bengkulu Selatan
Source : The Agriculture and Livestock Service of Bengkulu Selatan
Regency

Lanjutan Tabel/ *Continued Table* 5.1.2.

Kecamatan <i>District</i>	Jenis Penggunaan Lahan/ <i>Utilization (Ha)</i>			
	Sementara Tidak Diusahaan <i>Temporary Non Cultivated</i>	Ditanami Pohon/ Hutan Rakyat <i>Public Forest</i>	Hutan Negara <i>Forest Estates</i>	Perkebunan <i>Estates Crops</i>
(1)	(6)	(7)	(8)	(9)
Manna	1.250	-	-	2.143
Bunga Mas	-	450	-	1.385
Kota Manna	881	444	-	722
Pasar Manna	505	161	-	600
Kedurang	6.895	640	3.701	1.654
Kedurang Ilir	1.118	1.702	2.667	1.194
Seginim	190	951	-	345
Air Nipis	145	608	4.200	847
Pino	1.929	1.393	-	2.236
Ulu Manna	7.200	4.246	405	3.097
Pino Raya	-	4.317	9.134	5.069
Jumlah/ <i>Total</i>	20.113	14.912	20.107	19.292

Sumber: Dinas Pertanian dan Peternakan Kabupaten Bengkulu Selatan
*Source : The Agriculture and Livestock Service of Bengkulu Selatan
 Regency*

Lanjutan Tabel/ *Continued Table* 5.1.2.

Kecamatan <i>District</i>	Jenis Penggunaan Lahan/ <i>Utilization (Ha)</i>				Jumlah <i>Total</i>
	Rawa- rawa <i>Swamp</i>	Tambak <i>Dyke</i>	Kolam/ Tebat/ Empang <i>Water Pond</i>	Lainnya <i>Others</i>	
(1)	(10)	(11)	(12)	(13)	(14)
Manna	-	-	3	4	7.600
Bunga Mas	27	-	4	13	4.003
Kota Manna	69	-	15	456	5.615
Pasar Manna	-	-	4	691	4.761
Kedurang	-	-	58	4.791	18.504
Kedurang Ilir	-	-	17	137	8.289
Seginim	10	-	58	151	2.683
Air Nipis	3	-	50	275	6.991
Pino	-	-	15	401	8.540
Ulu Manna	-	-	41	1.293	17.586
Pino Raya	-	-	12	1.412	23.002
Jumlah/ <i>Total</i>	109	-	277	9.624	107.574

Sumber: Dinas Pertanian dan Peternakan Kabupaten Bengkulu Selatan
*Source : The Agriculture and Livestock Service of Bengkulu Selatan
 Regency*

TABEL LUAS LAHAN SAWAH MENURUT FREKUENSI
PENANAMAN DAN JENISNYA DI BENGKULU
SELATAN REGENCY 2008 (HA)

: 5.1.3.

TABLE WETLAND AREA BY FRAQUENCY AND KIND IN
BENGKULU SELATAN REGENCY 2008 (HA)

Jenis Sawah <i>Kind of Wetland</i>	Frekuensi Tanam Setahun <i>Number of paddy planting</i>			Sementara tidak diusahakan <i>Non fallow land</i>	Jumlah <i>Total</i>
	2 kali/ lebih <i>Twice and more</i>	1 kali <i>Once</i>	Tidak ditanami padi <i>No planted</i>		
(1)	(2)	(3)	(4)	(5)	(6)
1. Irigasi Teknis/ <i>Technical Irrigation</i>	1.967	279	418	-	2.664
2. Irigasi Setengah Teknis/ <i>Semi Irr.</i>	2.293	310	79	-	2.742
3. Irigasi Sederhana/ <i>Non Technical Irr.</i>	1.075	209	-	-	1.284
4. Irigasi Desa/ Non PU	629	599	27	-	1.255
5. Tadah Hujan/ <i>Rain Fed</i>	1.704	895	192	-	2.791
6. Pasang Surut/ <i>Valley</i>	2	-	9	3	14
7. Lebak	85	101	-	-	186
8. Polder dan Lainnya/ <i>Others</i>	-	-	-	-	-
2008	7.755	2.522	716	3	10.996
2007	8.211	2.637	16	91	10.955
2006	4.026	2.576	512	3.755	10.889
2005	7.688	2.739	26	153	10.606

Sumber: Dinas Pertanian dan Peternakan Kabupaten Bengkulu Selatan
*Source : The Agriculture and Livestock Service of Bengkulu Selatan
Regency*

TABEL LUAS LAHAN SAWAH MENURUT FREKUENSI
PENANAMAN DAN KECAMATAN 2008 (HA)

: 5.1.4.

TABLE WETLAND AREA BY FREQUENCY AND DISTRICT 2008
(HA)

Kecamatan <i>District</i>	Frekuensi Tanam Setahun <i>Number of paddy planting</i>			Sementara tidak diusahakan <i>Non fallow land</i>	Jumlah <i>Total</i>
	2 kali/ lebih <i>Twice and more</i>	1 kali <i>Once</i>	Tidak ditanami padi <i>No planted</i>		
(1)	(2)	(3)	(4)	(5)	(6)
Manna	150	274	116	-	540
Bunga Mas	240	214	-	3	457
Kota Manna	220	64	1	-	285
Pasar Manna	73	66	-	-	139
Kedurang	1.320	70	6	-	1.396
Kedurang Ilir	670	137	4	-	811
Seginim	1.616	279	481	-	2.376
Air Nipis	1.130	750	10	-	1.890
Pino	1.039	1	-	-	1.040
Ulu Manna	437	102	75	-	614
Pino Raya	860	565	23	-	1.448
2008	7.755	2.522	716	3	10.996
2007	8.211	2.637	16	91	10.955
2006	4.026	2.576	512	3.775	10.889
2005	7.688	2.739	153	26	10.606

Sumber: Dinas Pertanian dan Peternakan Kabupaten Bengkulu Selatan
Source : *The Agriculture and Livestock Service of Bengkulu Selatan
Regency*

TABEL PRODUKSI PADI SAWAH DAN PADI LADANG DI
KABUPATEN BENGKULU SELATAN 2003 – 2008 (TON)
: 5.1.5.

TABLE PRODUCTION OF WETLAND PADDY AND DRYLAND
PADDY IN BENGKULU SELATAN REGENCY 2003 – 2008
(TON)

Tahun Year	Padi Sawah Wetland Paddy	Padi Ladang Dryland Paddy	Jumlah Total
(1)	(2)	(3)	(4)
2003	47.903	504	48.407
2004	55.844	3.368	59.212
2005	58.119,8	1.988,3	60.108,1
2006	62.858	1.267,1	64.125,1
2007	75.898	1.147	77.045
2008	79.092	1.641	80.732

Sumber: Dinas Pertanian dan Peternakan Kabupaten Bengkulu Selatan
Source : The Agriculture and Livestock Service of Bengkulu Selatan
Regency

TABEL LUAS PANEN PADI SAWAH DAN PADI LADANG
MENURUT KECAMATAN 2008 (HA)

: 5.1.6.

TABLE HARVESTED AREA OF WETLAND PADDY AND DRYLAND
PADDY BY DISTRICT 2008 (HA)

Kecamatan <i>District</i>	Padi Sawah <i>Wetland Paddy</i>	Padi Ladang <i>Dryland Paddy</i>	Jumlah <i>Total</i>
(1)	(2)	(3)	(4)
Manna	863	0	863
Bunga Mas	730	17	747
Kota Manna	397	30	427
Pasar Manna	266	0	266
Kedurang	2.300	28	2.328
Kedurang Ilir	1.551	76	1.627
Seginim	2.962	0	2.962
Air Nipis	3.177	0	3.177
Pino	1.578	67	1.645
Ulu Manna	672	151	823
Pino Raya	1.718	576	2.294
2008	16.215	945	17.160
2007	15.603	533	16.136
2006	14.547	565	15.112
2005	14.060	966	15.026

Sumber: Dinas Pertanian dan Peternakan Kabupaten Bengkulu Selatan
Source : *The Agriculture and Livestock Service of Bengkulu Selatan
Regency*

TABEL LUAS TANAM PADI SAWAH DAN PADI LADANG
MENURUT KECAMATAN 2008 (HA)

: 5.1.7.

TABLE PLANTED AREA OF WETLAND PADDY AND DRYLAND
PADDY BY DISTRICT 2008 (HA)

Kecamatan <i>District</i>	Padi Sawah <i>Wetland Paddy</i>	Padi Ladang <i>Dryland Paddy</i>	Jumlah <i>Total</i>
(1)	(2)	(3)	(4)
Manna	804	0	804
Bunga Mas	838	20	858
Kota Manna	445	35	480
Pasar Manna	310	0	310
Kedurang	2.939	20	2.959
Kedurang Ilir	1.222	40	1.262
Seginim	3.277	0	3.277
Air Nipis	3.110	0	3.110
Pino	2.147	42	2.189
Ulu Manna	1.046	142	1.188
Pino Raya	1.928	502	2.430
2008	18.066	801	18.867
2007	20.032	1.022	21.054
2006	10.207	551	10.758
2005	13.860	511	14.431

Sumber: Dinas Pertanian dan Peternakan Kabupaten Bengkulu Selatan
Source : *The Agriculture and Livestock Service of Bengkulu Selatan
Regency*

TABEL LUAS RUSAK/ PUSO PADI SAWAH DAN PADI LADANG
MENURUT KECAMATAN 2008 (HA)

: 5.1.8.

TABLE AREA OF DAMAGE ON WETLAND PADDY AND DRYLAND
PADDY BY DISTRICT 2008 (HA)

Kecamatan <i>District</i>	Padi Sawah <i>Wetland Paddy</i>	Padi Ladang <i>Dryland Paddy</i>	Jumlah <i>Total</i>
(1)	(2)	(3)	(4)
Manna	-	-	-
Bunga Mas	9	-	9
Kota Manna	-	-	-
Pasar Manna	-	-	-
Kedurang	-	-	-
Kedurang Ilir	-	-	-
Seginim	-	-	-
Air Nipis	-	-	-
Pino	26	-	26
Ulu Manna	3	2	5
Pino Raya	11	-	11
2008	49	2	51
2007	49	2	51
2006	1.169	-	1.169
2005	23	3	26

Sumber: Dinas Pertanian dan Peternakan Kabupaten Bengkulu Selatan
Source : *The Agriculture and Livestock Service of Bengkulu Selatan Regency*

TABEL JUMLAH TRAKTOR, PENGGILINGAN PADI DAN JAGUNG MENURUT KECAMATAN 2008

: 5.1.9.

TABLE NUMBER OF TRACTOR, PADDY AND MAIZE PROCESSING BY DISTRICT 2008

Kecamatan <i>District</i>	Traktor <i>Tractor</i>	Perontok Padi <i>Thresher</i>		Penggilingan Padi <i>Rice Milling Unit</i>	Pemipil Jagung Corn <i>Shelling</i>
		Pedal <i>Thresher</i>	Power <i>Thresher</i>		
(1)	(2)	(3)	(4)	(5)	(6)
Manna	20	25	2	2	-
Bunga Mas	7	172	7	5	-
Kota Manna	17	0	-	6	-
Pasar Manna	1	50	4	2	-
Kedurang	45	195	17	12	-
Kedurang Ilir	34	63	5	5	-
Seginim	134	406	46	18	8
Air Nipis	74	176	63	8	5
Pino	38	74	12	30	-
Ulu Manna	16	20	5	4	-
Pino Raya	28	98	2	26	-
2008	414	1.279	118	118	13
2007	399	2.056	95	124	6
2006	186	1.236	71	128	6
2005	133	1.682	58	83	3

Sumber: Dinas Pertanian dan Peternakan Kabupaten Bengkulu Selatan
 Source : *The Agriculture and Livestock Service of Bengkulu Selatan Regency*

TABEL PRODUKSI PALAWIJA MENURUT JENISNYA DI
KABUPATEN BENGKULU SELATAN TAHUN 2003 –
2008

: 5.1.10.

TABLE PRODUCTION OF SECONDARY PLANT BY KIND IN
BENGKULU SELATAN REGENCY 2003 – 2008

Tahun Year	Jenis Palawija/ Kind of Secondary Plant (Ton)					
	Jagung Corn	Kedelai Soyabean	Kacang Tanah Peanut	Kacang Hijau Mungbean	Ubi Kayu Cassava	Ubi Jalar Sweet Potato
(1)	(2)	(3)	(4)	(5)	(6)	(7)
2003	262	99	356	62	1.949	168
2004	3.473	56	394	103	1.370	348
2005	4.603,8	56,4	570	148,8	1.836	504,5
2006	3.375,9	15,8	486,2	111,4	1.686	64
2007	8.390,9	24	501,5	124	4.657	671
2008	21.829	48	635	86	4.094	859

Sumber: Dinas Pertanian dan Peternakan Kabupaten Bengkulu Selatan
Source : The Agriculture and Livestock Service of Bengkulu Selatan
Regency

TABEL LUAS PANEN PALAWIJA MENURUT JENIS DAN
KECAMATAN 2008

: 5.1.11.

TABLE HARVESTED AREA OF SECONDARY PLANT BY KIND AND
DISTRICT 2008

Kecamatan <i>District</i>	Jenis Palawija/ <i>Kind of Secondary Plant (Ha)</i>					
	Jagung <i>Corn</i>	Kedelai <i>Soya bean</i>	Kacang Tanah <i>Peanut</i>	Kacang Hijau <i>Mung bean</i>	Ubi Kayu <i>Cassava</i>	Ubi Jalar <i>Sweet Potato</i>
(1)	(2)	(3)	(4)	(5)	(6)	(7)
Manna	305	10	19	2	6	0
Bunga Mas	264	1	12	5	23	9
Kota Manna	86	0	33	31	47	22
Pasar Manna	66	0	18	0	29	2
Kedurang	167	0	76	10	17	0
Kedurang Ilir	187	0	24	2	16	3
Seginim	2.055	11	32	13	0	0
Air Nipis	847	0	37	4	0	0
Pino	79	0	24	0	6	4
Ulu Manna	111	20	50	5	25	0
Pino Raya	302	11	16	0	10	3
2008	4.470	52	339	71	179	62
2007	1.853	30	273	102	192	43
2006	736	12	239	76	66	4
2005	1.020	33	375	116	75	31

Sumber: Dinas Pertanian dan Peternakan Kabupaten Bengkulu Selatan
Source : *The Agriculture and Livestock Service of Bengkulu Selatan Regency*

TABEL LUAS TANAM PALAWIJA MENURUT JENIS DAN
KECAMATAN 2008

: 5.1.12.

TABLE PLANTED AREA OF SECONDARY PLANT BY KIND AND
DISTRICT 2008

Kecamatan <i>District</i>	Jenis Palawija/ <i>Kind of Secondary Plant (Ha)</i>					
	Jagung <i>Corn</i>	Kedelai <i>Soya bean</i>	Kacang Tanah <i>Peanut</i>	Kacang Hijau <i>Mung bean</i>	Ubi Kayu <i>Cassava</i>	Ubi Jalar <i>Sweet Potato</i>
(1)	(2)	(3)	(4)	(5)	(6)	(7)
Manna	191	0	9	2	1	0
Bunga Mas	210	0	3	5	6	4
Kota Manna	120	0	45	38	37	18
Pasar Manna	40	0	16	0	28	17
Kedurang	175	0	51	22	19	0
Kedurang Ilir	111	0	19	8	9	3
Seginim	2.451	0	25	19	0	0
Air Nipis	804	0	34	6	2	0
Pino	65	0	16	0	0	0
Ulu Manna	91	0	50	5	21	0
Pino Raya	619	0	16	0	12	3
2008	4.877	0	284	105	135	45
2007	2.879	30	338	92	228	65
2006	583	4	207	82	84	7
2005	1.297	37	409	122	52	30

Sumber: Dinas Pertanian dan Peternakan Kabupaten Bengkulu Selatan
Source : *The Agriculture and Livestock Service of Bengkulu Selatan Regency*

TABEL LUAS RUSAK/ PUSO PALAWIJA MENURUT JENIS DAN KECAMATAN 2008

: 5.1.13.

TABLE AREA OF DAMAGE ON SECONDARY PLANT BY TYPE AND DISTRICT 2008

Kecamatan <i>District</i>	Jenis Palawija/ <i>Kind of Secondary Plant (Ha)</i>					
	Jagung <i>Corn</i>	Kedelai <i>Soya bean</i>	Kacang Tanah <i>Peanut</i>	Kacang Hijau <i>Mung bean</i>	Ubi Kayu <i>Cassava</i>	Ubi Jalar <i>Sweet Potato</i>
(1)	(2)	(3)	(4)	(5)	(6)	(7)
Manna	0	0	0	0	0	0
Bunga Mas	0	0	0	0	0	0
Kota Manna	0	0	0	0	0	0
Pasar Manna	0	0	0	0	0	0
Kedurang	7	0	3	0	0	0
Kedurang Ilir	0	0	0	0	0	0
Seginim	3	0	0	0	0	0
Air Nipis	0	0	0	0	0	0
Pino	3	0	0	0	0	0
Ulu Manna	21	0	0	0	0	0
Pino Raya	2	1	1	0	0	0
2008	36	1	4	0	0	0
2007	7	0	4	0	2	0
2006	114	0	43	0	0	0
2005	37	2	4	0	2	0

Sumber: Dinas Pertanian dan Peternakan Kabupaten Bengkulu Selatan
 Source : *The Agriculture and Livestock Service of Bengkulu Selatan Regency*

TABEL LUAS PANEN DAN PRODUKSI TANAMAN SAYUR-SAYURAN MENURUT JENISNYA DI KABUPATEN BENGKULU SELATAN 2008

: 5.1.14.

TABLE HARVESTED AREA AND PRODUCTION OF VEGETABLES BY TYPE IN BENGKULU SELATAN REGENCY 2008

Jenis Sayuran <i>Type of Vegetables</i>	Luas Panen <i>Harvested Area</i> (Ha)	Produksi <i>Production</i> (Ton)	Rata-rata Produksi <i>Average of Production</i>
(1)	(2)	(3)	(4)
1. Bawang Merah/ <i>Red Union/ Shallots</i>	0	0	0
2. Bawang Putih/ <i>White Union</i>	0	0	0
3. Bawang Daun/ <i>Spring Union</i>	19	124	6,5
4. Kentang/ <i>Potato</i>	0	0	0
5. Kubis/ <i>Cabbage</i>	0	0	0
6. Petsai/ Sawi/ <i>Mustard Green</i>	0	0	0
7. Wortel/ <i>Carrots</i>	0	0	0
8. Lobak/ <i>Radishes</i>	0	0	0
9. Kacang Merah/ <i>Red Ridney Beans</i>	0	0	0
10. Kacang Panjang/ <i>Long-Noushing Beans</i>	359	1.556	4,3
11. Cabe/ <i>Chilli</i>	371	1.656	4,5
12. Tomat/ <i>Tomato</i>	197	1.370	6,95
13. Terung/ <i>Egyplant</i>	347	1.792	5,2
14. Buncis/ <i>Green Beans</i>	66	197	2,98
15. Ketimun/ <i>Cucumber</i>	197	1.074	5,5
16. Labu Siam/ <i>Siam Gourd</i>	0	0	0
17. Kangkung/ <i>Water Gress</i>	59	85	1,4
18. Bayam/ <i>Spinach</i>	43	138	3,2
19. Melon/ <i>Melon</i>	0	0	0
20. Semangka/ <i>Water melon</i>	39	243	6,2

Sumber: Dinas Pertanian dan Peternakan Kabupaten Bengkulu Selatan
 Source : *The Agriculture and Livestock Service of Bengkulu Selatan Regency*

TABEL JUMLAH TANAMAN BUAH- BUAHAN DAN PRODUKSINYA DI KABUPATEN BENGKULU SELATAN 2008

: 5.1.15.

TABLE NUMBER AND PRODUCTION OF FRUITS IN BENGKULU SELATAN REGENCY 2008

Jenis Buah- buahan <i>Type of Fruit</i>	Banyaknya Tanaman <i>Number of Crops (Batang)</i>	Tanaman Menghasilkan <i>Harvested Crops (Batang)</i>	Produksi <i>Production (Kwintal)</i>
(1)	(2)	(3)	(4)
1. Alpokat/ <i>Avocado</i>	4.226	1.417	948
2. Belimbing/ <i>Bilimbi</i>	975	443	190
3. Duku/ <i>Langsat/ Lanzon</i>	8.470	412	148
4. Durian/ <i>Durian</i>	24.932	9.922	6.269
5. Jambu Biji/ <i>Guava</i>	1.851	973	210
6. Jambu Air/ <i>Waterapple</i>	5.225	2.557	478
7. Jeruk/ <i>Orange</i>	151.147	31.137	19.608
8. Mangga/ <i>Mango</i>	9.298	1.434	772
9. Manggis	1.537	16	14
10. Nangka/ <i>Cimpe dak</i>	6.461	3.745	3.029
11. Nanas/ <i>Pineapple</i>	3.692	1.209	242
12. Pepaya/ <i>Papaya</i>	11.453	4.849	1.496
13. Pisang/ <i>Banana</i>	55.620	27.659	8.723
14. Rambutan/ <i>Rambutans</i>	11.196	535	294
15. Salak/ <i>Salacia</i>	120.359	54.295	3.635
16. Sawo/ <i>Sapodilla</i>	1.061	622	598
17. Sirsak/ <i>Sirzak</i>	1.198	484	0
18. Sukun	978	480	646
19. Melinjo/ <i>Fruit Tree</i>	1.378	471	101
20. Petai	2.587	622	531

Sumber: Dinas Pertanian dan Peternakan Kabupaten Bengkulu Selatan
 Source : *The Agriculture and Livestock Service of Bengkulu Selatan Regency*

5.2. PERKEBUNAN/ *ESTATE CROPS*

TABEL LUAS TANAMAN PERKEBUNAN RAKYAT MENURUT
JENIS DAN KECAMATAN 2008 (HA)

: 5.2.1.

TABLE PLANTED AREA OF *ESTATE CROPS* BY TYPE OF *CROPS*
AND DISTRICT 2008 (HA)

Kecamatan <i>District</i>	Jenis Tanaman Perkebunan/ <i>Kind of Estate Crops</i>			
	Kopi <i>Caffe</i>	Karet <i>Rubber</i>	Kelapa <i>Coconut</i>	Kelapa Sawit <i>Palm Oil</i>
(1)	(2)	(3)	(4)	(5)
Manna	88,0	83,0	141,0	1.084
Bunga Mas	46,0	570,0	67,0	1.314
Kota Manna	15,0	256,0	75,75	662,5
Pasar Manna	10,0	13,5	39,5	147,0
Kedurang	896,0	285,0	47,75	243,0
Kedurang Ilir	180,5	626,0	44,75	725,5
Seginim	164,0	119,0	272,0	250,5
Air Nipis	687,0	144,0	115,8	258,5
Pino	93,0	281,5	62,5	765,1
Ulu Manna	659,5	354,7	63,25	606,7
Pino Raya	243,0	265,0	126,5	4.429
2008	3.082	2.997,7	1.055,8	10.485,8
2007	3.067	2.900,95	914,25	11.419,83
2006	3.032	2.141,75	978,49	11.362,90
2005	3.070,5	1.447	865,51	9.537

Sumber: Dinas Kehutanan dan Perkebunan Kabupaten Bengkulu Selatan
Source : *The Forestry and Estate Service of Bengkulu Selatan Regency*

Lanjutan Tabel/ *Continued Table 5.2.1.*

Kecamatan <i>District</i>	Jenis Tanaman Perkebunan/ <i>Kind of Estate Crops</i>				
	Cengkeh <i>Clove</i>	Lada <i>Pepper</i>	Coklat <i>Cocoa</i>	Kayu Manis <i>Cassia vera</i>	Kemiri <i>Cand lenut</i>
(1)	(6)	(7)	(8)	(9)	(10)
Manna	18,0	0,0	65,0	0,0	0,0
Bunga Mas	0,0	0,0	74,0	9,0	0,0
Kota Manna	17,5	0,0	93,5	25,0	4,5
Pasar Manna	7,0	0,0	6,5	7,5	0,0
Kedurang	49,25	182,75	190,0	22,25	8,0
Kedurang Ilir	18,5	27,75	46,75	15,5	6,0
Seginim	4,0	18,5	84,0	0,0	0,0
Air Nipis	0,0	27,0	108,0	40,0	18,0
Pino	10,0	14,5	234,0	0,0	0,0
Ulu Manna	0,0	12,75	272,5	0,0	0,0
Pino Raya	6,0	8,0	575,0	0,0	5,75
2008	130,25	291,25	1.749,25	119,25	42,25
2007	157,25	308,5	1.395,5	78	308,5
2006	82,7	271	549,93	49,75	25
2005	61	85	1.210,75	23	0,0

Sumber: Dinas Kehutanan dan Perkebunan Kabupaten Bengkulu Selatan
Source : The Forestry and Estate Service of Bengkulu Selatan Regency

Lanjutan Tabel/ *Continued Table* 5.2.1.

Kecamatan <i>District</i>	Jenis Tanaman Perkebunan/ <i>Kind of Estate Crops</i>				
	Aren <i>Arenga</i>	Kapuk <i>Capok</i>	Pinang <i>Areca Palm</i>	Nilam <i>Aromatic Herb Oil</i>	Jahe <i>Ginger</i>
(1)	(11)	(12)	(13)	(14)	(15)
Manna	0,0	0,0	48,0	0,0	0,0
Bunga Mas	0,0	0,0	43,0	0,0	0,0
Kota Manna	18,0	14,0	39,0	0,0	0,0
Pasar Manna	6,5	0,0	8,75	0,0	0,0
Kedurang	0,0	0,0	33,5	0,0	0,0
Kedurang Ilir	0,0	7,25	38,25	8,0	0,0
Seginim	10,0	18,5	8,5	0,0	0,0
Air Nipis	8,5	8,5	16,5	50,5	12,5
Pino	14,75	0,0	38,5	8,25	0,0
Ulu Manna	4,0	0,0	4,75	0,0	0,0
Pino Raya	20,5	0,0	40,0	30,0	0,0
2008	82,25	48,25	318,75	96,75	12,5
2007	78	28	285,5	317,5	0,0
2006	37,19	35,1	218,2	344	7
2005	23,4	22	126,3	302,5	4

Sumber: Dinas Kehutanan dan Perkebunan Kabupaten Bengkulu Selatan
Source : The Forestry and Estate Service of Bengkulu Selatan Regency

TABEL PRODUKSI TANAMAN PERKEBUNAN RAKYAT
MENURUT JENIS DAN KECAMATAN 2008 (TON)

: 5.2.2.

TABLE PRODUCTION OF ESTATE CROPS BY TYPE OF CROPS
AND DISTRICT 2008 (TON)

Kecamatan <i>District</i>	Jenis Tanaman Perkebunan/ <i>Kind of Estate Crops</i>			
	Kopi <i>Caffe</i>	Karet <i>Rubber</i>	Kelapa <i>Coconut</i>	Kelapa Sawit <i>Palm Oil</i>
(1)	(2)	(3)	(4)	(5)
Manna	44,39	8,64	156,0	4.543
Bunga Mas	34,5	420,48	77,9	4.542,8
Kota Manna	4,5	160,7	63,4	1.694,35
Pasar Manna	7,45	3,5	57,0	1.262,75
Kedurang	489,1	51,0	57,3	185,5
Kedurang Ilir	80,3	491,5	56,1	80.632,61
Seginim	117,91	17,5	265,25	172,0
Air Nipis	601,85	0,0	120,14	117
Pino	45	79,4	71,89	6.928,01
Ulu Manna	419,7	146,82	28,78	4.430,6
Pino Raya	122,7	264,5	156,9	59.353
2008	1.967,4	1.644,04	1.110,66	163.861,62
2007	1.926,03	1.916,18	1.108,02	73.595,19
2006	1.936,48	1.714,39	905,00	56.928,92
2005	1.691	2.861,64	3.527,94	44.573,53

Sumber: Dinas Kehutanan dan Perkebunan Kabupaten Bengkulu Selatan
Source : *The Forestry and Estate Service of Bengkulu Selatan Regency*

Lanjutan Tabel/ *Continued Table 5.2.2.*

Kecamatan <i>District</i>	Jenis Tanaman Perkebunan/ <i>Kind of Estate Crops</i>				
	Cengkeh <i>Clove</i>	Lada <i>Pepper</i>	Coklat <i>Cocoa</i>	Kayu Manis <i>Cassia vera</i>	Kemiri <i>Cand lenut</i>
(1)	(6)	(7)	(8)	(9)	(10)
Manna	0,0	0,0	0,0	0,0	0,0
Bunga Mas	0,0	0,0	0,0	5,4	0,0
Kota Manna	6,18	0,0	174,89	6,75	2,0
Pasar Manna	3,46	0,0	1,06	6,3	0,0
Kedurang	14,65	44,3	0,0	25,38	0,0
Kedurang Ilir	6,1	5,8	0,0	22,10	0,3
Seginim	0,0	10,65	9,01	0,0	0,0
Air Nipis	0,2	11	11,3	14,0	6,0
Pino	2,0	5,75	90,15	0,0	0,0
Ulu Manna	0,0	6,7	157,21	0,0	0,0
Pino Raya	1,775	2,0	475,35	0,0	8,62
2008	34,365	86,2	918,97	79,93	16,92
2007	50,51	83,80	412,22	50,20	28,5
2006	21,29	65,70	141,69	27,31	24
2005	59,25	45,4	485	0,0	0,0

Sumber: Dinas Kehutanan dan Perkebunan Kabupaten Bengkulu Selatan
Source : The Forestry and Estate Service of Bengkulu Selatan Regency

Lanjutan Tabel/ *Continued Table* 5.2.2.

Kecamatan <i>District</i>	Jenis Tanaman Perkebunan/ <i>Kind of Estate Crops</i>				
	Aren <i>Arenga</i>	Kapuk <i>Capok</i>	Pinang <i>Areca Palm</i>	Nilam <i>Aromatic Herb Oil</i>	Jahe <i>Ginger</i>
(1)	(11)	(12)	(13)	(14)	(15)
Manna	0,0	0,0	14,24	0,0	0,0
Bunga Mas	0,0	0,0	10,3	0,0	0,0
Kota Manna	11,72	4,95	49,0	0,0	0,0
Pasar Manna	3,9	0,0	5,92	0,0	0,0
Kedurang	0,0	0,0	5,5	0,0	0,0
Kedurang Ilir	0,0	1,21	12,0	0,3	0,0
Seginim	4,83	7,46	3,41	0,0	0,0
Air Nipis	8,0	2,7	4,25	0,2	18,2
Pino	0,0	0,0	23,57	1,34	0,0
Ulu Manna	1,67	0,0	1,84	0,0	0,0
Pino Raya	26,0	0,0	25,1	3,82	0,0
2008	56,12	16,32	155,13	5,66	18,2
2007	63,44	10,0	105,52	46,33	0,0
2006	32,85	10,65	58,15	53,04	0,0
2005	8,7	93,4	118,7	92,43	0,0

Sumber: Dinas Kehutanan dan Perkebunan Kabupaten Bengkulu Selatan
Source : The Forestry and Estate Service of Bengkulu Selatan Regency

TABEL LUAS TANAMAN PERKEBUNAN RAKYAT MENURUT
JENIS TANAMAN DI KABUPATEN BENGKULU
SELATAN 2008 (HA)

: 5.2.3.

TABLE PLANTED AREA OF ESTATE CROPS BY TYPE OF CROPS
IN BENGKULU SELATAN REGENCY 2008 (HA)

Jenis Tanaman Perkebunan <i>Type of Estates Crops</i>	Tanaman Muda/ Belum Produktif <i>Young Crops</i>	Meng hasilkan/ Produktif <i>Production</i>	Rusak/ Tua / Kurang Produktif <i>Damage Crops</i>	Jumlah <i>Total</i>
(1)	(2)	(3)	(4)	(5)
1. Cengkih/ <i>Clove</i>	8,25	121,75	0,25	130,25
2. Kopi/ <i>Caffe</i>	330,5	2.721,5	30,0	3.060,0
3. Kelapa/ <i>Coconut</i>	110,0	931,0	14,8	1.055,8
4. Lada/ <i>Pepper</i>	90,25	198,0	3,0	291,25
5. Karet/ <i>Rubber</i>	1.766,5	1.223,2	8,0	2.997,7
6. Kayu Manis/ <i>Cassiavera</i>	61,5	57,75	0,0	119,25
7. Aren/ <i>Arenga</i>	5,75	76,5	0,0	82,25
8. Kapuk/ <i>Capok</i>	2,25	46,0	0,0	48,25
9. Kemiri/ <i>Candlenut</i>	21,5	20,25	0,5	42,25
10. Nilam/ <i>Herb Oil</i>	52,5	44,25	0,0	96,75
11. Kelapa Sawit/ <i>Palm Oil</i>	4.360,65	6.125,15	0,0	10.485,8
12. Coklat/ <i>Cocoa</i>	850	877,25	22,0	1.749,25
13. Pinang/ <i>Areca Palm</i>	85,75	233,0	0,0	318,75
14. Jahe/ <i>Ginger</i>	1,0	11,5	0,0	12,5

Sumber: Dinas Kehutanan dan Perkebunan Kabupaten Bengkulu Selatan
Source : *The Forestry and Estate Service of Bengkulu Selatan Regency*

TABEL LUAS PANEN TANAMAN PERKEBUNAN RAKYAT
MENURUT JENISNYA DI KABUPATEN BENGKULU
SELATAN 2006 – 2008 (HA)

: 5.2.4.

TABLE HARVESTED AREA OF ESTATE CROPS BY TYPE OF
CROPS IN BENGKULU SELATAN REGENCY 2006 – 2008
(HA)

Jenis Tanaman Perkebunan <i>Type of Estate Crops</i>	Tahun/ Year		
	2006	2007	2008
(1)	(2)	(3)	(4)
1. Cengkih/ <i>Clove</i>	53,7	144,75	121,75
2. Kopi/ <i>Caffe</i>	2.549	2.663	2.721,51
3. Kelapa/ <i>Coconut</i>	704,25	847,25	931,0
4. Lada/ <i>Pepper</i>	151,04	202	198,0
5. Karet/ <i>Rubber</i>	1.405,5	1.485,2	1.223,2
6. Kayu Manis/ <i>Cassiavera</i>	23,75	34,25	57,75
7. Aren/ <i>Arenga</i>	29,19	74,5	76,5
8. Kapuk/ <i>Capok</i>	29,75	28	46,01
9. Kemiri/ <i>Candlenut</i>	12	17	20,25
10. Nilam/ <i>Aromatic/ Herb Oil</i>	321	253	44,25
11. Kelapa Sawit/ <i>Palm Oil</i>	3.908,5	4.856,7	6.125,15
12. Coklat/ <i>Cocoa</i>	169,5	494,25	877,25
13. Pinang/ <i>Areca Palm</i>	114	209,5	233,0
14. Jahe/ <i>Ginger</i>	0,0	0,0	11,5

Sumber: Dinas Kehutanan dan Perkebunan Kabupaten Bengkulu Selatan
Source : *The Forestry and Estate Service of Bengkulu Selatan Regency*

TABEL JUMLAH RUMAH TANGGA PERKEBUNAN RAKYAT
MENURUT JENIS TANAMAN DI KABUPATEN
BENGKULU SELATAN 2008

: 5.2.5.

TABLE NUMBER OF HOUSEHOLD OF SMALLHOLDER ESTATE
BY TYPE OF ESTATES CROPS IN BENGKULU SELATAN
REGENCY 2008

Jenis Tanaman Perkebunan <i>Type of Estates Crops</i>	Jumlah RT <i>Number of Household</i>
(1)	(2)
1. Cengkih/ <i>Clove</i>	1.388
2. Kopi/ <i>Caffe</i>	4.138
3. Kelapa/ <i>Coconut</i>	8.873
4. Lada/ <i>Pepper</i>	705
5. Karet/ <i>Rubber</i>	2.971
6. Kayu Manis/ <i>Cassiavera</i>	510
7. Aren/ <i>Arenga</i>	997
8. Kapuk/ <i>Capok</i>	462
9. Kemiri/ <i>Candlenut</i>	162
10. Nilam/ <i>Aromatic/ Herb Oil</i>	182
11. Kelapa Sawit/ <i>Palm Oil</i>	7.240
12. Coklat/ <i>Cocoa</i>	2.123
13. Pinang/ <i>Areca Palm</i>	2.385
14. Jahe/ <i>Ginger</i>	25
Jumlah/ <i>Total</i>	32.161

Sumber: Subdin Perkebunan Kabupaten Bengkulu Selatan
Source : *The Estate Sub Service of Bengkulu Selatan Regency*

5.3.PETERNAKAN/ *LIVESTOCK*

TABEL POPULASI TERNAK MENURUT JENIS DAN
KECAMATAN 2008

: 5.3.1.

TABLE *LIVESTOCK POPULATION BY KIND AND DISTRICT 2008*

Kecamatan <i>District</i>	Jenis Ternak/ <i>Kind of Livestock</i> (Ekor/ <i>Head</i>)					
	Sapi <i>Cow</i>	Kuda <i>Horse</i>	Kerbau <i>Buffalo</i>	Kambing <i>Goat</i>	Domba <i>Sheep</i>	Babi <i>Pig</i>
(1)	(2)	(3)	(4)	(5)	(6)	(7)
Manna	1.540	-	856	943	-	-
Bunga Mas	1.324	-	904	880	-	-
Kota Manna	746	-	392	376	-	-
Pasar Manna	342	-	446	280	-	-
Kedurang	298	-	619	482	58	-
Kedurang Ilir	836	-	1.021	908	-	-
Seginim	785	-	770	1.329	-	-
Air Nipis	434	-	473	789	-	-
Pino	471	-	650	979	-	-
Ulu Manna	133	-	414	488	-	-
Pino Raya	2.047	-	503	1.153	120	-
2008	8.956	-	7.048	8.607	188	-
2007	8.617	-	6.551	8.283	167	-
2006	7.743	-	6.341	8.287	180	-
2005	7.040	-	6.278	7.968	279	-

Sumber: Dinas Pertanian dan Peternakan Kabupaten Bengkulu Selatan
Source : The Agriculture and Livestock Service of Bengkulu Selatan Regency

TABEL POPULASI UNGGAS MENURUT JENIS DAN
KECAMATAN 2008

: 5.3.2.

TABLE POULTRY POPULATION BY KIND AND DISTRICT 2008

Kecamatan <i>District</i>	Jenis Unggas/ <i>Kind of Poultry</i> (Ekor/ <i>Head</i>)			
	Ayam Buras <i>Domestic Chicken</i>	Ayam Ras Petelur <i>Layer</i>	Ayam Ras Pedaging <i>Broiller</i>	Itik/ Itik Manila <i>Duck Manila</i>
(1)	(2)	(3)	(4)	(5)
Manna	15.674	-	1.785	1.688
Bunga Mas	16.862	-	-	990
Kota Manna	9.678	-	20.986	544
Pasar Manna	10.701	382	12.129	810
Kedurang	5.972	-	6.532	629
Kedurang Ilir	6.651	-	-	508
Seginim	20.549	-	5.356	17.251
Air Nipis	12.284	-	-	7.602
Pino	7.622	-	1.239	940
Ulu Manna	12.751	-	-	846
Pino Raya	30.315	-	2.283	8.414
2008	149.059	382	50.310	40.222
2007	121.958	386	26.063	37.879
2006	85.587	523	20.716	26.557
2005	88.637	500	13.000	23.606

Sumber: Dinas Pertanian dan Peternakan Kabupaten Bengkulu Selatan
Source : *The Agriculture and Livestock Service of Bengkulu Selatan
Regency*

TABEL JUMLAH TERNAK YANG DIPOTONG MENURUT
JENISNYA YANG TERCATAT DI KABUPATEN
BENGKULU SELATAN 2008 (EKOR)

: 5.3.3.

TABLE NUMBER OF LIVESTOCK SLAUGHTERED BY KIND THAT
REGISTERED IN BENGKULU SELATAN REGENCY 2008
(HEAD)

Jenis Ternak <i>Kind of Livestock</i>	Pemotongan Termonitor <i>Registered</i>	Laporan dari Kepala Desa <i>Villages Reported</i>	Jumlah <i>Total</i>
(1)	(2)	(3)	(4)
1. Sapi/ <i>Cow</i>	265	27	292
2. Kuda/ <i>Horse</i>	-	-	-
3. Kerbau/ <i>Buffalo</i>	263	29	292
4. Kambing/ <i>Goat</i>	1.340	-	1.340
5. Domba/ <i>Sheep</i>	30	-	30
6. Babi/ <i>Pig</i>	-	-	-
2008	1.898	56	1.954
2007	1.280	-	1.280
2006	1.051	123	1.174
2005	2.146	-	2.146

Sumber: Dinas Pertanian dan Peternakan Kabupaten Bengkulu Selatan
Source : *The Agriculture and Livestock Service of Bengkulu Selatan
Regency*

TABEL JUMLAH UNGGAS YANG DIPOTONG MENURUT
JENISNYA YANG TERCATAT DI KABUPATEN
BENGKULU SELATAN 2008 (EKOR)

: 5.3.4.

TABLE NUMBER OF POULTRY SLAUGHTERED BY KIND THAT
REGISTERED IN BENGKULU SELATAN REGENCY 2008
(HEAD)

Jenis Unggas <i>Kind of Poultry</i>	Pemotongan Termonitor <i>Registered</i>	Laporan dari Kepala Desa <i>Villages Reported</i>	Jumlah <i>Total</i>
(1)	(2)	(3)	(4)
1. Ayam Buras/ <i>Domestic Chicken</i>	9.276	-	9.276
2. Ayam Ras Petelur/ <i>Layer</i>	185	-	-
3. Ayam Ras Pedaging/ <i>Broiler</i>	31.276	-	31.276
4. Itik/ Itik Manila <i>Duck/ Duck Manila</i>	7.298	-	7.298
2008	48.035	-	48.035
2007	156.532	15.652	172.184
2006	170.152	8.518	178.670
2005	177.305	-	177.305

Sumber: Dinas Pertanian dan Peternakan Kabupaten Bengkulu Selatan
Source : *The Agriculture and Livestock Service of Bengkulu Selatan
Regency*

TABEL PRODUKSI DAGING TERNAK MENURUT JENISNYA
YANG TERDAFTAR DI KABUPATEN BENGKULU
SELATAN 2003 – 2008

: 5.3.5.

TABLE PRODUCTION OF LIVESTOCK MEAT BY KIND THAT
REGISTERED IN BENGKULU SELATAN REGENCY 2003 –
2008

Tahun Year	Jenis Ternak/ Kind of Livestock (Ton)						
	Sapi Cow	Kuda Horse	Kerbau Buffalo	Kambing Goat	Domba Sheep	Babi Pig	Jumlah Total
(1)	(2)	(3)	(4)	(5)	(6)	(7)	(8)
2003	68,90	-	64,20	39,34	-	-	172,44
2004	89,23	-	54,85	39,52	-	-	183,60
2005	90,43	-	68,63	49,4	45	-	253,46
2006	45,90	-	22,95	16,57	0,36	-	85,78
2007	76,2	-	51,75	16,57	0,36	-	144,88
2008	43,8	-	65,70	16,75	0,37	-	126,62

Sumber: Dinas Pertanian dan Peternakan Kabupaten Bengkulu Selatan
Source : The Agriculture and Livestock Service of Bengkulu Selatan
Regency

TABEL PRODUKSI DAGING UNGGAS MENURUT JENISNYA
YANG TERDAFTAR DI KABUPATEN BENGKULU
SELATAN 2003 – 2008

: 5.3.6.

TABLE PRODUCTION OF POULTRY MEAT BY KIND THAT
REGISTERED IN BENGKULU SELATAN REGENCY
2003 – 2008

Tahun Year	Jenis Daging Unggas/ Kind of Poultry Meat (Ton)				Jumlah Total
	Ayam Buras/ Domestic Chicken	Ayam Ras Petelur/ Layer	Ayam Ras Pedaging/ Broiler	Itik/ Itik Manila/ Duck/ Duck Manila	
(1)	(2)	(3)	(4)	(5)	(6)
2003	228,72	-	216	87,97	532,69
2004	107,22	0,45	37,83	9,98	155,48
2005	103,2	1,59	88,55	5,49	198,83
2006	122,00	0,21	7,54	5,48	135,23
2007	107	0,125	11,11	5,49	123,725
2008	6,59	0,15	25,65	5,98	38,37

Sumber: Dinas Pertanian dan Peternakan Kabupaten Bengkulu Selatan
Source : The Agriculture and Livestock Service of Bengkulu Selatan
Regency

TABEL PRODUKSI TELUR MENURUT JENISNYA YANG
TERCATAT DI KABUPATEN BENGKULU SELATAN
2003 – 2008

: 5.3.7.

TABLE EGGS PRODUCTION BY KIND THAT REGISTERED IN
BENGKULU SELATAN REGENCY 2003 – 2008

Tahun Year	<i>Jenis Telur/ Kind of Eggs (Ton)</i>		
	<i>Ayam Buras Domestic Chicken</i>	<i>Ayam Ras Layer</i>	<i>Itik Duck</i>
(1)	(2)	(3)	(4)
2003	43,14	3,24	56,23
2004	34,64	7,78	124,50
2005	34,15	38,90	108,54
2006	40,95	3,40	124,30
2007	35,94	3,40	124,30
2008	36,85	2,5	135,16

Sumber: Dinas Pertanian dan Peternakan Kabupaten Bengkulu Selatan
Source : *The Agriculture and Livestock Service of Bengkulu Selatan
Regency*

5.4. PERIKANAN/ FISHERY

TABEL PRODUKSI PERIKANAN LAUT DAN NILAINYA
MENURUT KECAMATAN 2008

: 5.4.1.

TABLE PRODUCTION AND VALUE OF MARINE FISHERIES BY
DISTRICT 2008

Kecamatan <i>District</i>	Produksi <i>Production</i> (Ton)	Nilai <i>Value</i> (000 Rp)	Harga <i>Price</i> (Rp/ Kg)
(1)	(2)	(3)	(4)
Manna	-	-	-
Bunga Mas	-	-	-
Kota Manna	-	-	-
Pasar Manna	987,4	17.279.500	17.500
Kedurang	-	-	-
Kedurang Ilir	-	-	-
Seginim	-	-	-
Air Nipis	-	-	-
Pino	-	-	-
Ulu Manna	-	-	-
Pino Raya	138	2.415.000	17.500
2008	1.125,40	19.694.500	17.500
2007	1.544,45	23.166.750	15.000
2006	1.504,45	22.566.750	15.000
2005	531,1	12.109.080	22.800

Sumber: Dinas Kelautan dan Perikanan Kabupaten Bengkulu Selatan
Source : *The Maritime and Fisheries Service of Bengkulu Selatan
Regency*

TABEL PRODUKSI PERIKANAN DARAT DAN NILAINYA
MENURUT KECAMATAN 2008

: 5.4.2.

TABLE PRODUCTION AND VALUE OF INLAND FISHERIES BY
DISTRICT 2008

Kecamatan <i>District</i>	Produksi <i>Production</i> (Ton)	Nilai <i>Value</i> (000 Rp)	Harga <i>Price</i> (Rp/ Kg)
(1)	(2)	(3)	(4)
Manna	7,13	106.950	=
Bunga Mas	1,16	17.400	=
Kota Manna	7,20	108.000	=
Pasar Manna	1,03	15.450	=
Kedurang	165,32	2.479.800	=
Kedurang Ilir	30,22	453.300	=
Seginim	37,71	565.650	=
Air Nipis	319,01	4.785.150	=
Pino	23,07	345.900	=
Ulu Manna	5,14	77.100	=
Pino Raya	13,29	199.350	=
2008	879,27	9.156.050	15.000
2007	889,73	12.099.260	13.600
2006	870,51	11.316.630	13.000
2005	706,95	9.189.960	13.000

Sumber: Dinas Kelautan dan Perikanan Kabupaten Bengkulu Selatan
Source : *The Maritime and Fisheries Service of Bengkulu Selatan
Regency*

TABEL LUAS USAHA BUDIDAYA PERIKANAN DARAT
MENURUT JENIS DAN KECAMATAN 2008
: 5.4.3.
TABLE CULTURED AREAS OF INLAND FISHERIES BY KIND AND
DISTRICT 2008

Kecamatan <i>District</i>	Jenis Budidaya Perikanan Darat/ <i>Kind of Inland Fisheries (Ha)</i>				
	Perairan Umum <i>Open Water</i>	Kolam <i>Fresh Water Pond</i>	Sawah <i>Paddy Fields</i>	Tambak <i>Brackish Water Pond</i>	Keramba <i>Cage</i>
(1)	(2)	(3)	(4)	(5)	(6)
Manna	6,10	7,18	-	-	-
Bunga Mas	1,05	1,45	-	-	-
Kota Manna	10,35	7,46	-	-	-
Pasar Manna	0,70	1,30	-	-	-
Kedurang	6,75	51,15	-	-	-
Kedurang Ilir	3,10	9,15	-	-	-
Seginim	36,15	31,28	-	-	-
Air Nipis	64,50	45,05	-	-	-
Pino	30,25	17,01	-	-	-
Ulu Manna	30,15	5,96	-	-	-
Pino Raya	25,75	12,73	-	-	-
2008	214,85	189,72	-	-	-
2007	222,26	200,18	-	-	-
2006	215,64	192,82	246,59	-	0,06
2005	253,60	197,26	311,00	-	-

Sumber: Dinas Kelautan dan Perikanan Kabupaten Bengkulu Selatan
Source : *The Maritime and Fisheries Service of Bengkulu Selatan
Regency*

TABEL JUMLAH RUMAH TANGGA PERIKANAN MENURUT
KECAMATAN 2008

: 5.4.4.

TABLE NUMBER OF MARINE FISHING HOUSEHOLD BY
DISTRICT 2008

Kecamatan <i>District</i>	Perikanan Laut <i>Marine Fisheries</i>	Perikanan Darat/ <i>Inland Fisheries</i>	
		Air Tawar	Perairan Umum <i>Open Water</i>
(1)	(2)	(3)	(4)
Manna	-	10	25
Bunga Mas	-	11	-
Kota Manna	-	21	27
Pasar Manna	455	32	35
Kedurang	-	512	-
Kedurang Ilir	10	175	-
Seginim	-	550	-
Air Nipis	-	1.116	40
Pino	-	150	-
Ulu Manna	-	71	-
Pino Raya	80	45	-
2008	545	2.693	127
2007	515	3.108	129
2006	491	3.018	140
2005	373	2.708	26

Sumber: Dinas Kelautan dan Perikanan Kabupaten Bengkulu Selatan
Source : *The Maritime and Fisheries Service of Bengkulu Selatan Regency*

TABEL JUMLAH PERAHU/ KAPAL PENANGKAP IKAN
 MENURUT JENIS DAN KECAMATAN DAN 2008
 : 5.4.5.
 TABLE NUMBER OF FISHING BOAT BY KIND DAN DISTRICT
 2008

Kecamatan <i>District</i>	Jenis Perahu/ Kapal Penangkap Ikan <i>Fishing Boat</i>			Jumlah <i>Total</i>
	Perahu/ Kapal Tidak Bermotor <i>Non Powered Boat</i>	Motor Tempel <i>Out Boat Motor</i>	Kapal Motor <i>In Boat Motor</i>	
(1)	(2)	(3)	(4)	(5)
Manna	-	-	-	-
Bunga Mas	-	-	-	-
Kota Manna	-	-	-	-
Pasar Manna	-	127	1	128
Kedurang	-	2	-	2
Kedurang Ilir	-	-	-	-
Seginim	-	-	-	-
Air Nipis	-	-	-	-
Pino	-	-	-	-
Ulu Manna	-	-	-	-
Pino Raya	-	15	-	15
2008	-	133	1	134
2007	15	123	1	139
2006	10	107	-	117
2005	14	104	-	118

Sumber: Dinas Kelautan dan Perikanan Kabupaten Bengkulu Selatan
 Source : *The Maritime and Fisheries Service of Bengkulu Selatan
 Regency*

TABEL JUMLAH ALAT PENANGKAP IKAN PERAIRAN LAUT
DI KABUPATEN BENGKULU SELATAN 2008
: 5.4.6.
TABLE NUMBER OF FISHING EQUIPMENT OF MARINE
FISHERIES BY TYPE IN BENGKULU SELATAN REGENCY
2008

Jenis Alat Pengkap <i>Type of Net Trap</i>	Jumlah/ Unit <i>Total/ Piece</i>
(1)	(2)
1. Payang	5
2. Jaring Insang Permukaan/ Hanyut <i>Drift Gill Net</i>	5.595
3. Jaring Insang Dasar/ Tetap <i>Fixed Gill Net</i>	4.137
4. Pancing/ <i>Fishing rod</i>	1.732
5. Rawai	1.716
6. Bubu	20
7. Jaring Hiu	-
8. Lainnya/ <i>Others</i> (Jaring Milinium, Jaring udang, Jaring Bawal, dll)	619

Sumber: Dinas Kelautan dan Perikanan Kabupaten Bengkulu Selatan
Source : *The Maritime and Fisheries Service of Bengkulu Selatan Regency*

TABEL TEMPAT PENDARATAN IKAN DAN TEMPAT PELELANGAN IKAN MENURUT KECAMATAN 2008 : 5.4.7.
 TABLE FISH LANDING TERMINAL AND FISH AUCTION BY DISTRICT 2008

Kecamatan <i>District</i>	Tempat Pendaratan Ikan <i>Fish Landing Terminal</i>	Tempat Pelelangan Ikan <i>Fish Auction</i>	Desa/ Kelurahan <i>Village</i>
(1)	(2)	(3)	(4)
Manna	-	-	-
Bunga Mas	-	-	-
Kota Manna	Pasar Bawah	Pasar Bawah	Kel. Pasar Bawah
Pasar Manna	-	-	-
Kedurang	-	-	-
Kedurang Ilir	Air Sulau	-	Desa Sukajaya
Seginim	-	-	-
Air Nipis	-	-	-
Pino	-	-	-
Ulu Manna	-	-	-
Pino Raya	Pasar Pino	-	Desa Pasar Pino

Sumber: Dinas Kelautan dan Perikanan Kabupaten Bengkulu Selatan
 Source : *The Maritime and Fisheries Service of Bengkulu Selatan
 Regency*

5.5. KEHUTANAN/ *FORESTRY*

TABEL LUAS DAN PERSENTASE HUTAN MENURUT FUNGSINYA DI KABUPATEN BENGKULU SELATAN 2008

: 5.5.1.

TABLE *FOREST AREAS AND PERCENTAGES BY FUNCTION IN BENGKULU SELATAN REGENCY 2008*

Fungsi Hutan <i>Function of Forest</i>	Luas Wilayah <i>Area (Ha)</i>	Persentase dari Luas Wilayah <i>Percentage of Area</i>
(1)	(2)	(3)
A. Kawasan Suaka Alam/ Pelestarian Alam/ <i>Nature Reserve/ Preservation Forest</i>		
a. Taman Nasional/ <i>National Park</i>	-	
b. Cagar Alam	-	
c. Taman Wisata Alam/ <i>Recreation Area</i>	5,5	0,005
d. Taman Buru/ <i>Hunting Park</i>	-	
e. Taman Hutan Raya/ <i>Grand Forest Park</i>	-	
B. Kawasan Hutan/ <i>Forest Area</i>		
a. Hutan Lindung/ <i>Protection Forest</i>	33.079,0	27,90
b. Hutan Produksi Terbatas/ <i>Limited Production Forest</i>	14.566,96	12,29
c. Hutan Produksi Tetap/ <i>Definitive Production Forest</i>	1.579,0	1,33
d. Hutan Produksi Khusus/ Konversi/ <i>Convertible Production Forest</i>	-	
C. Area Penggunaan Lainnya/ <i>Others</i>	69.339,54	58,48
Jumlah/ <i>Total</i>	118.570	100,00

Sumber: Dinas Kehutanan dan Perkebunan Kabupaten Bengkulu Selatan
Source : The Forestry and Estate Service of Bengkulu Selatan Regency

TABEL PRODUKSI KAYU HUTAN DAN HASIL HUTAN IKUTAN
MENURUT JENISNYA 2006 – 2008

: 5.5.2.

TABLE PRODUCTION OF TIMBER AND MINOR FOREST
PRODUCTS BY KIND 2006 – 2008

Jenis Produksi <i>Production Kind</i>	Satuan <i>Units</i>	Tahun/ <i>Year</i>		
		2006	2007	2008
(1)	(2)	(3)	(4)	(5)
1. Kayu Bulat/ <i>Logs</i>	m ³	2.192,45	-	1.230,94
2. Kayu Gergajian/ <i>Sawn Logs</i>	m ³	1.218,25	-	-
3. Rotan/ <i>Rattan</i>	btg	-	-	-
- Manau	btg	-	-	1.859
- Kesur	btg	-	-	-
- Segau	btg	-	-	-
- Sabut	btg	-	-	-
- Lainnya/ <i>Others</i>	ton	-	-	489,5
4. Damar/ <i>Resin</i>	ton	1.000	200	72,5
5. Kulit Kayu Manis/ <i>Cassiavera</i>	kg	-	-	-
6. Kemiri/ <i>Candlenuts Tree</i>	kg	-	-	-
7. Sarang Burung Walet/ <i>Ness of Kite Bird</i>	kg	-	-	-
8. Gaharu/ <i>Gaharu Wood</i>	kg	-	-	-
9. Kemedangan/ <i>Kemedangan Wood</i>	m ³	-	-	-
10. Lainnya/ <i>Others</i>	kg	-	-	-

Sumber: Dinas Kehutanan dan Perkebunan Kabupaten Bengkulu Selatan
Source : *The Forestry and Estate Service of Bengkulu Selatan Regency*

TABEL LUAS WILAYAH DAS/ SUB DAS DI KABUPATEN
BENGKULU SELATAN 2008

: 5.5.3.

TABLE RIVER BASIN AREA IN BENGKULU SELATAN REGENCY
2008

Daerah Aliran Sungai (DAS)/ Sub DAS <i>River Basin Area</i>	Luas DAS <i>Area of RBA</i> (Ha)	Dalam Kecamatan <i>District</i>
(1)	(2)	(3)
1. Manna	76.500	Manna, Kota Manna,
2. Bengkenang - Kedurang	62.500	Pasar Manna, Pino Manna
<i>Jumlah/ Total</i>	139.000	

Sumber: Dinas Kehutanan dan Perkebunan Kabupaten Bengkulu Selatan
Source : *The Forestry and Estate Service of Bengkulu Selatan Regency*

TABEL LUAS LAHAN KRITIS MENURUT DAS DI KABUPATEN BENGKULU SELATAN 2008

: 5.5.4.

TABLE AREA OF CRITICAL LAND BY NAME OF RIVER BASIN AREA IN BENGKULU SELATAN 2008

Nama DAS/ Sub DAS <i>Name of River Basin Area (RBA)</i>	Kecamatan <i>District</i>	Lahan kritis berdasarkan kawasan (Ha) <i>Critical Land by Area</i>		
		Di Dalam Hutan <i>Inside the Forest</i>	Di Luar Hutan <i>Outside the Forest</i>	Jumlah <i>Total</i>
(1)	(2)	(3)	(4)	(5)
1. Manna	Manna	6.413	17.731	24.144
	Pino	-	22.735	22.735
2. Bengkenang - Kedurang	Manna	6.186	27.805	33.991
Jumlah/ Total		12.599	45.536	58.135

Sumber: Dinas Kehutanan dan Perkebunan Kabupaten Bengkulu Selatan
 Source : *The Forestry and Estate Service of Bengkulu Selatan Regency*

TABEL LETAK HUTAN MENURUT WILAYAH DAN DESA TERDEKAT DI KABUPATEN BENGKULU SELATAN 2008

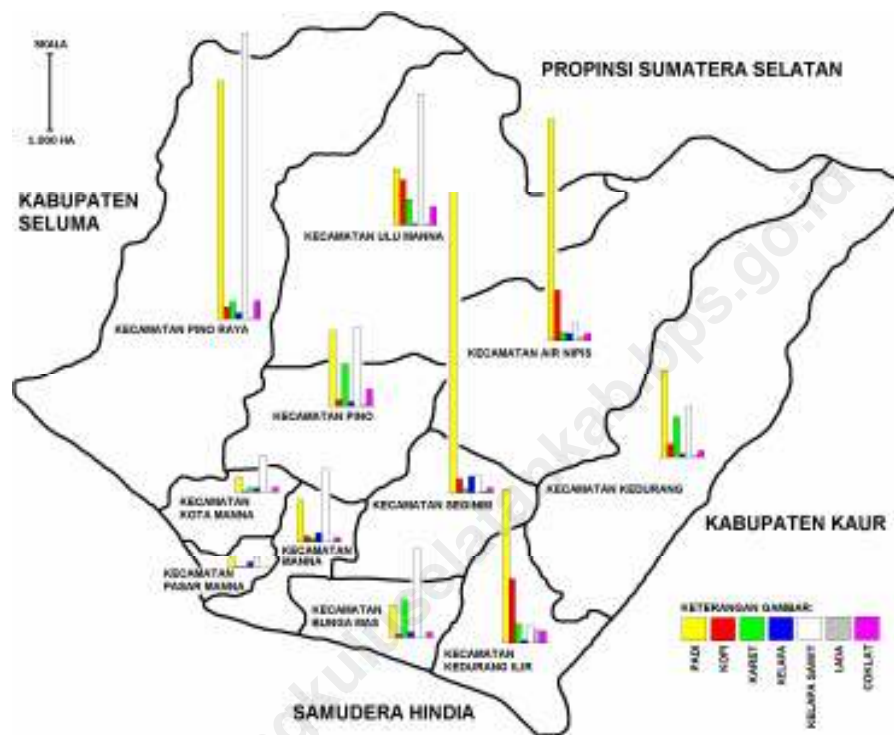
: 5.5.5.

TABLE FOREST PLACE BY DISTRICT AND NEAREST VILLAGES IN BENGKULU SELATAN REGENCY 2008


Nama Hutan <i>Name of Forest</i>	Kecamatan <i>District</i>	Desa- desa terdekat <i>Nearest Villages</i>
(1)	(2)	(3)
1. Hutan Produksi - HP. Air Bengkenang	Air Nipis	Sukarami, Suka Negeri, Pino Baru, Suka Maju
2. Hutan Produksi Terbatas - HPT. Bukit Rabang	Pino Raya, Ulu Manna	Kayu Ajaran, Air Tenam, Lubuk Tapi, Keban Jati, Talang Tinggi, Tanjung Aur II
- HPT. Peraduan Tinggi	Ulu Manna, Pino	Kayu Ajaran, Air Tenam, Lubuk Tapi, Keban Jati, Talang Tinggi, Merambung, Bandar Agung, Sebilu,
- HPT. Air Kedurang	Kedurang	Batu Ampar, Bumi Agung, Rantau Sialang, Palak Siring, Nanti Agung, Karang Agung, Keban Agung I, Lubuk Resam
3. Hutan Lindung - HL. Bukit Sanggul	Pino Raya, Ulu Manna	Kayu Ajaran, Air Tenam, Lubuk Tapi, Tanjung Aur II
- HL. Bukit Raja Mendara	Kedurang , Air Nipis	Suka Maju, Sukarami, Pino Baru, Batu Ampar
- HL. Bukit Riki	Seginim, Air Nipis, Pino	Suka Maju, Palak Bengkerung, Tanjung Beringin, Keban Jati, Maras, Ganjuh

Sumber: Dinas Kehutanan dan Perkebunan Kabupaten Bengkulu Selatan
Source : *The Forestry and Estate Service of Bengkulu Selatan Regency*

**GAMBAR 5.1. PETA KABUPATEN BENGKULU SELATAN
MENURUT LUAS TANAMAN PERKEBUNAN RAKYAT
MENURUT KECAMATAN 2008**



BAB/ *CHAPTER VI*
PERINDUSTRIAN,
PERTAMBANGAN, ENERGI
DAN AIR MINUM
MANUFACTURING, MINING, ENERGY
AND WATER SUPPLY



**6. PERINDUSTRIAN, PERTAMBANGAN, ENERGI DAN AIR
MINUM/ MANUFACTURING, MINING, ENERGY AND
WATER SUPPLY**

**6.1. PERINDUSTRIAN DAN PERTAMBANGAN/
MANUFACTURING AND MINING**

TABEL BANYAKNYA USAHA/ PERUSAHAAN INDUSTRI DAN
JUMLAH TENAGA KERJA MENURUT JENIS INDUSTRI
DI KABUPATEN BENGKULU SELATAN 2008

: 6.1.1.

TABLE NUMBER OF UNITS/ INDUSTRY ESTABLISHMENTS AND
LABOUR BY KIND OF INDUSTRY IN BENGKULU SELATAN
REGENCY 2008

Kelompok Industri <i>Group of Industry</i>	Jumlah Usaha/ Perusahaan <i>Number of Units/ Establishments</i>	Jumlah Tenaga Kerja <i>Number of Labour</i>
(1)	(2)	(3)
1. Industri Hasil Pertanian dan Kehutanan (IHPK)/ <i>Agricultural Product Industries</i>	-	-
2. Industri Aneka (IA)	44	102
3. Industri Logam, Mesin dan Elektronik (ILMK)/ <i>Metal Product, Machinery and Chemicals Industries</i>	2	5
2008	46	107
2007	31	132
2006	296	906
2005	90	351

Sumber: Dinas Koperasi, Perindustrian dan Perdagangan Kabupaten
Bengkulu Selatan

Source : *The Cooperative, Industrial and Trade Service of Bengkulu
Selatan Regency*

TABEL JUMLAH USAHA/ PERUSAHAAN INDUSTRI MENURUT
JENIS INDUSTRI DAN KECAMATAN 2008

: 6.1.2.

TABLE NUMBER OF UNITS/ INDUSTRY ESTABLISHMENTS BY
KIND OF INDUSTRY AND DISTRICT 2008

Kecamatan <i>District</i>	IHPK <i>Agricultural Product Industries</i>	Industri Aneka (IA)	ILMK <i>Metal Product, Machinery and Chemicals Industries</i>	Jumlah <i>Total</i>
(1)	(2)	(3)	(4)	(5)
Manna	-	3	-	3
Bunga Mas	-	-	2	2
Kota Manna	-	28	2	30
Pasar Manna	-	2	-	2
Kedurang	-	-	1	1
Kedurang Ilir	-	2	-	2
Seginim	-	-	-	-
Air Nipis	-	-	-	-
Pino	-	-	-	-
Ulu Manna	-	-	6	6
Pino Raya	-	-	-	-
2008	-	35	11	46
2007	20	11	-	31
2006	98	188	10	296
2005	18	62	10	90

Sumber: Dinas Koperasi, Perindustrian dan Perdagangan Kabupaten
Bengkulu Selatan

Source : *The Cooperative, Industrial and Trade Service of Bengkulu
Selatan Regency*

TABEL NAMA PERUSAHAAN PERTAMBANGAN/
 PENGGALIAN BAHAN INDUSTRI DAN KONSTRUKSI
 YANG MEMPUNYAI IZIN USAHA DI KABUPATEN
 BENGKULU SELATAN 2008

: 6.1.3.

TABLE NAMES OF MINING/ QUARRYING ESTABLISHMENT HAVE
 LICENSE IN BENGKULU SELATAN REGENCY 2008

Nama Perusahaan/ Pemilik <i>Names of Mining/ Quarrying Industry/ Owner</i>	Lokasi Penggalan/ Penumpukan <i>Quarrying Location</i>	Jenis Bahan Tambang/ Galian C <i>Type of Quarrying C</i>
(1)	(2)	(3)
1. Hj. Lendarwati Jl. Jend. Sudirman Pasar Manna	Air Bengkenang Desa Terulung, Manna	Batu Kali/ Koral
2. Pemda Kab. B/S Jl. Padang Panjang Kota Manna	Air Manna,Desa Ketaping, Manna	Batu Kali/ Koral
3. Amidin S Desa Tanjung Besar Manna	Air Bengkenang Desa Tumbuk Tebing, Bunga Mas	Pasir, Batu, Koral
4. Syafrudin Syahbana Jl. Jend. Sudirman Pasar Manna	Air Manna Desa Bandar Agung, Ulu Manna	Batu Kali/ Koral
5. Redi M. Ali Desa Lubuk Ladung Kedurang Ilir	Air Kedurang Desa Lubuk Ladung, Kedurang Ilir	Batu Kali/ Koral
6. PT. Rico Putra Jl. Jend. Sudirman Pasar Manna	Air Kedurang Desa Lubuk Ladung, Kedurang Ilir	Batu Kali, Koral
7. Alunia Kusniati Desa Nanjungan, Pino	Air Kedurang Desa Nanjungan Kedurang Ilir	Batu Kali, Koral
8. Ujang Taslim Ds Senaning, Seginim	Air Manna, Senaning, Merambung Seginim	Batu Kali, Koral
9. Inarjo Desa Karang Caya Kedurang Ilir	Air Kedurang, Desa Karang Caya, Kedurang Ilir	Batu Kali, Koral

Lanjutan Tabel/ *Continued Table 6.1.3.*

Nama Perusahaan/ Pemilik <i>Names of Mining/ Quarrying Industry/ Owner</i>	Lokasi Penggalian/ Penumpukan <i>Quarrying Location</i>	Jenis Bahan Tambang/ Galian C <i>Type of Quarrying C</i>
(1)	(2)	(3)
10. Pero Arzela Desa Sukaraja, Kedurang Ilir	Air Kedurang, Desa Sukaraja, Kedurang Ilir	Batu Kali, Korol
11. Rahimuddin Zulkan Desa Tj. Besar, Manna	Desa Tanjung Besar, Manna	Batu Hias
12. Adnan Hamid Desa Gindo Suli, Bunga Mas	Desa Gindo Suli, Bunga Mas	Batu Hias
13. Mirjan Gunawan Jl. Ahmad Yani Kota Manna	Muara Kedurang, Desa Lubuk Ladung, Kedurang Ilir	Batu Hias
14. Z. Aripin Desa Selali, Pino Raya	Desa Selali, Pino Raya	Batu Hias
15. RD. Ery Hendra Jl. Duayu Pasar Manna	Kel. Tanjung Mulia, Pasar Manna	Batu Hias
16. Harmen Desa Tj Besar, Manna	Desa Tanjung Besar, Manna	Batu Hias
17. Adrian Hunianto Desa Tanjung Aur	Bunga Mas	Batu Hias
18. Hasyim Azhari Desa Pasar Pino	Desa Pasar Pino, Pino Raya	Batu Hias
19. Yuhin Jln. Duayu	Tanjung Mulia, Pasar Manna	Batu Hias
20. Yanto Supriadi Desa Pasar Pino	Desa Pasar Pino, Pino Raya	Batu Hias
21. Ligusmi Simpang Tiga Kedurang	Desa Lubuk Ladung, Kedurang Ilir	Batu Hias
22. Zully Kurniawan	Kel. Kota Medan, Kota Manna	Batu Hias
23. Evi Repiana Jln. Jend. Sudirman	Kel. Pasar Mulia, Pasar Manna	Batu Hias

Lanjutan Tabel/ *Continued Table 6.1.3.*

Nama Perusahaan/ Pemilik <i>Names of Mining/ Quarrying Industry/ Owner</i>	Lokasi Penggalan/ Penumpukan <i>Quarrying Location</i>	Jenis Bahan Tambang/ Galian C <i>Type of Quarrying C</i>
(1)	(2)	(3)
24. Kasmir Fauzi Jln. Letnan Jahidin	Kel. Pasar Bawah, Pasar Manna	Batu Hias
25. Redunan Joyo Desa Air Sulau	Desa Air Sulau Kec. Kedurang Ilir	Batu Hias

Sumber: Dinas Energi dan Sumber Daya Mineral Kabupaten Bengkulu Selatan

Source : *The Energy and Mineral Resource Service of Bengkulu Selatan Regency*

6. 2. ENERGI DAN AIR MINUM
ENERGY AND WATER SUPPLY

TABEL JUMLAH PELANGGAN, PEMAKAIAN ALIRAN LISTRIK
 DAN NILAINYA DI PLN SUB RANTING MANNA 2008
 : 6.2.1.

TABLE NUMBER OF ELECTRICITY, CUSTOMERS AND VALUE IN
 SUB DISTRICT MANNA 2008

Bulan Month	Jumlah Pelanggan Number of Customers	Pemakaian Consumption (Kwh)	Nilai Value (000 Rp)
(1)	(2)	(3)	(4)
Januari/ January	11.129	1.224.549	654.441,425
Februari/ February	11.157	1.075.403	693.103,900
Maret/ March	11.184	1.131.389	627.227,665
April/ April	11.179	1.135.519	651.358,855
Mei/ May	11.169	1.188.550	697.913,940
Juni/ June	11.220	1.149.877	679.728,015
Juli/ July	11.251	1.130.234	671.686,070
Agustus/ August	11.260	1.108.154	666.237,280
September/ September	11.270	1.176.584	701.898,300
Oktober/ October	11.271	1.257.708	733.112,535
Nopember/ November	11.272	1.138.169	686.102,030
Desember/ December	11.357	1.134.779	664.553,025
2008	11.357	13.850.915	8.127.363,040
2007	11.089	13.720.028	7.802.673,510
2006	10.859	12.771.321	7.009.819
2005	10.698	12.155.710	6.889.867

Sumber: PT. PLN (Persero) Ranting Manna

Source : The (Government Electric Establishment) of Manna

TABEL JUMLAH PELANGGAN, PEMAKAIAN ALIRAN LISTRIK DAN NILAINYA DI PLN SUB RANTING KEDURANG 2008

: 6.2.2.

TABLE NUMBER OF ELECTRICITY, CUSTOMERS AND VALUE IN SUB DISTRICT KEDURANG 2008

Bulan Month	Jumlah Pelanggan Number of Customers	Pemakaian Consumption (Kwh)	Nilai Value (000 Rp)
(1)	(2)	(3)	(4)
Januari/ <i>January</i>	1.730	124.043	58.659,205
Februari/ <i>February</i>	1.730	108.897	63.796,910
Maret/ <i>March</i>	1.734	110.044	56.207,455
April/ <i>April</i>	1.734	112.378	57.256,765
Mei/ <i>May</i>	1.782	103.630	55.116,970
Juni/ <i>June</i>	1.781	127.764	66.397,860
Juli/ <i>July</i>	1.783	117.156	61.034,220
Agustus/ <i>August</i>	1.783	112.837	59.210,955
September/ <i>September</i>	1.783	123.648	63.765,790
Oktober/ <i>October</i>	1.784	128.005	65.403,510
Nopember/ <i>November</i>	1.784	150.418	75.730,060
Desember/ <i>December</i>	1.786	130.003	60.246,505
2008	1.786	1.448.823	742.826
2007	1.730	1.258.493	635.380,855
2006	1.567	1.108.614	520.865
2005	1.521	937.576	496.565

Sumber: PT. PLN (Persero) Ranting Manna

Source : *The (Government Electric Establishment) of Manna*

TABEL JUMLAH PELANGGAN, PEMAKAIAN ALIRAN LISTRIK DAN NILAINYA DI PLN SUB RANTING MASAT 2008 : 6.2.3.
 TABLE NUMBER OF ELECTRICITY, CUSTOMERS AND VALUE IN SUB DISTRICT MASAT 2008

Bulan Month	Jumlah Pelanggan Number of Customers	Pemakaian Consumption (Kwh)	Nilai Value (000 Rp)
(1)	(2)	(3)	(4)
Januari/ <i>January</i>	2.434	106.238	73.593,740
Februari/ <i>February</i>	2.470	91.513	65.405,100
Maret/ <i>March</i>	2.469	117.474	58.396,935
April/ <i>April</i>	2.470	119.315	68.482,320
Mei/ <i>May</i>	2.474	124.439	72.936,430
Juni/ <i>June</i>	2.476	118.089	72.969,520
Juli/ <i>July</i>	2.476	111.294	71.095,660
Agustus/ <i>August</i>	2.479	109.635	70.515,005
September/ <i>September</i>	2.480	122.185	74.661,830
Oktober/ <i>October</i>	2.480	130.786	79.460,740
Nopember/ <i>November</i>	2.479	127.351	76.277,385
Desember/ <i>December</i>	2.481	122.686	71.925,365
2008	2.481	1.401.005	855.720,030
2007	2.372	1.521.662	752.080,070
2006	2.331	1.368.067	616.728
2005	2.254	1.227.439	894.355

Sumber: PT. PLN (Persero) Ranting Manna
 Source : The (Government Electric Establishment) of Manna

TABEL JUMLAH PELANGGAN, PEMAKAIAN ALIRAN LISTRIK DAN NILAINYA DI PLN SUB RANTING KELUTUM 2008 : 6.2.4.

TABLE NUMBER OF ELECTRICITY, CUSTOMERS AND VALUE IN SUB DISTRICT KELUTUM 2008

Bulan Month	Jumlah Pelanggan Number of Customers	Pemakaian Consumption (Kwh)	Nilai Value (000 Rp)
(1)	(2)	(3)	(4)
Januari/ <i>January</i>	1.705	96.043	48.603,875
Februari/ <i>February</i>	1.724	79.045	52.820,670
Maret/ <i>March</i>	1.757	90.228	46.624,425
April/ <i>April</i>	1.757	78.735	51.366,655
Mei/ <i>May</i>	1.783	95.414	54.644,970
Juni/ <i>June</i>	1.811	114.864	65.063,565
Juli/ <i>July</i>	1.872	105.736	62.001,650
Agustus/ <i>August</i>	1.875	102.214	59.304,385
September/ <i>September</i>	1.877	106.073	61.151,935
Oktober/ <i>October</i>	1.877	102.499	58.509,675
Nopember/ <i>November</i>	1.878	104.251	59.400,050
Desember/ <i>December</i>	1.879	109.038	60.122,885
2008	1.879	1.184.140	679.615,0
2007	1.682	1.076.407	574.074,42
2006	1.601	982.207	483.105
2005	1.552	888.176	538.497

Sumber: PT. PLN (Persero) Ranting Manna

Source : The (Government Electric Establishment) of Manna

TABEL JUMLAH PELANGGAN, PEMAKAIAN ALIRAN LISTRIK DAN NILAINYA DI KABUPATEN BENGKULU SELATAN 1998 – 2008

: 6.2.5.

TABLE NUMBER OF ELECTRICITY, CUSTOMERS AND VALUE IN BENGKULU SELATAN REGENCY 1998 – 2008

Tahun Year	Jumlah Pelanggan* Number of Customers	Pemakaian Consumption (Kwh)	Nilai Value (000 Rp)
(1)	(2)	(3)	(4)
1998	12.803	9.430.000	1.414.557
1999	13.865	11.782.301	3.261.008
2000	15.043	11.438.136	2.310.951
2001	15.467	10.972.850	2.814.946
2002	13.898	11.970.322	4.946.667
2003	14.349	11.493.513	5.524.649
2004	15.275	13.939.740	7.330.319
2005	16.025	15.208.901	8.819.284
2006	16.358	16.230.209	8.630.518
2007	16.873	17.576.590	9.764.209
2008	17.503	17.884.883	10.405.524

Catatan/ Note: *) Data Kumulatif dari 4 sub ranting PLN dalam Kabupaten Bengkulu Selatan (Jumlah Pelanggan Keadaan Bulan Desember)

Sumber: PT. PLN (Persero) Ranting Manna

Source : The (Government Electric Establishment) of Manna

TABEL JUMLAH PELANGGAN, PRODUKSI DAN NILAINYA
PDAM TIRTA MANNA MENURUT JENIS PELANGGAN
2008

: 6.2.6.

TABLE NUMBER OF CUSTOMERS, PRODUCTION AND VALUE
PDAM TIRTA MANNA BY KIND OF CUSTOMERS 2008

Jenis Pelanggan <i>Kind of Customers</i>	Jumlah Pelanggan* <i>Number of Customers</i>	Produksi <i>Production</i> (M ³)	Nilai <i>Value</i> (Rp)
(1)	(2)	(3)	(4)
1. Sosial Umum/ <i>General Social</i>	6	1.928	2.467.000
2. Sosial Khusus/ <i>Exlusive Social</i>	64	17.775	23.396.700
3. Rumah Tangga/ <i>Household</i>			
- Rumah Tangga A	936	131.423	242.530.606
- Rumah Tangga B	179	282.117	634.853.092
- Rumah Tangga lainnya/ <i>Others household</i>	-	-	-
4. Instansi Pemerintah/ <i>Civil Society</i>	65	17.685	76.325.621
5. Niaga/ <i>Establishment shops</i>			
- Besar/ <i>Big</i>	4	2.061	12.078.500
- Kecil/ <i>Small</i>	116	23.156	68.130.452
6. Industri/ <i>Industry</i>	-	-	-
7. Tanki/ <i>Tank</i>	3	17.920	462.715.000
8. Lainnya/ <i>Others</i>	-	-	-
Jumlah/ Total	1.373	494.065	1.522.496.971

Catatan/ Note: *) Pada Desember 2008

Sumber: PDAM Tirta Manna

Source : PDAM (Regional Drinking Water Company) Tirta Manna

TABEL PRODUKSI DAN PENDAPATAN PENYALURAN AIR
MINUM PDAM TIRTA MANNA DIRINCI PER BULAN
2008

: 6.2.7.

TABLE PRODUCTION AND INCOME OF WATER SUPPLY BY
PDAM TIRTA MANNA BY MONTH 2008

Bulan <i>Month</i>	Produksi <i>Production</i> (M ³)	Nilai <i>Value</i> (000 Rp)
(1)	(2)	(3)
Januari/ <i>January</i>	35.377	118.310,30
Februari/ <i>February</i>	39.382	123.634,85
Maret/ <i>March</i>	37.814	118.606,5
April/ <i>April</i>	40.877	119.872,05
Mei/ <i>May</i>	44.456	134.896,35
Juni/ <i>June</i>	36.227	117.846,75
Juli/ <i>July</i>	37.803	132.962,25
Agustus/ <i>August</i>	52.483	149.803,22
September/ <i>September</i>	45.523	131.722,05
Oktober/ <i>October</i>	47.972	137.728,2
Nopember/ <i>November</i>	37.155	117.403,65
Desember/ <i>December</i>	38.996	119.710,8
Jumlah/ <i>Total</i>	494.065	1.522.496,97

Sumber: PDAM Tirta Manna

Source : PDAM (Regional Drinking Water Company) Tirta Manna

TABEL JUMLAH PELANGGAN, PRODUKSI DAN NILAINYA
PDAM TIRTA MANNA 1995 – 2008

: 6.2.8.

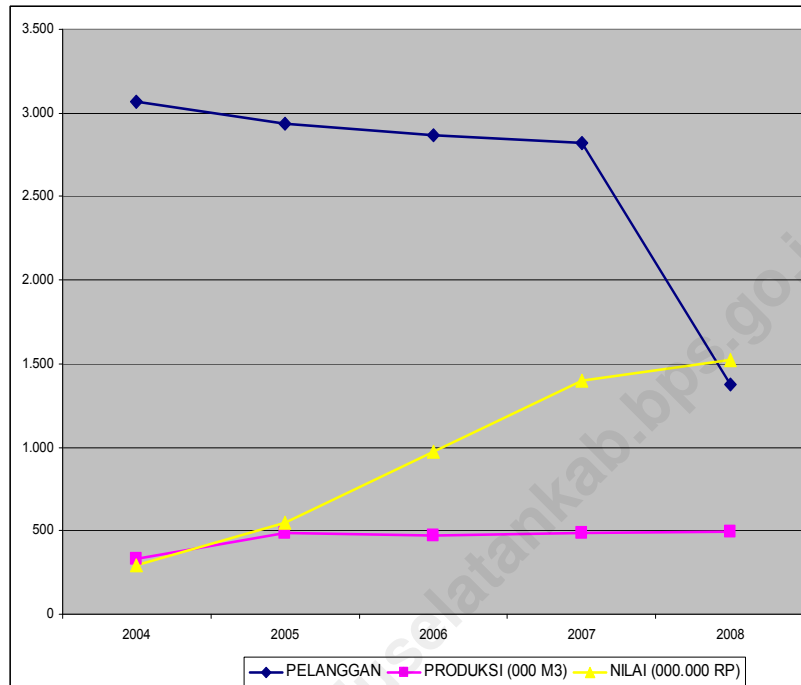
TABLE NUMBER OF CUSTOMERS, PRODUCTION AND VALUE
PDAM TIRTA MANNA 1995 – 2008

Tahun Year	Jumlah Pelanggan Number of Customers	Produksi Production (M ³)	Nilai Value (000 Rp)
(1)	(2)	(3)	(4)
1995	2.913	506.156	167.436
1996	3.084	503.969	250.809
1997	3.613	583.251	215.382
1998	4.228	688.145	300.005
1999	4.735	979.370	327.240
2000	=	=	=
2001	4.648	57.491	46.560
2002	4.777	722.340	356.381
2003	4.022	59.191	50.467
2004	3.065	328.923	295.198
2005	2.937	489.417	547.639
2006	2.868	472.594	972.860
2007	2.823	483.138	1.398.168
2008	1.373	494.065	1.522.496

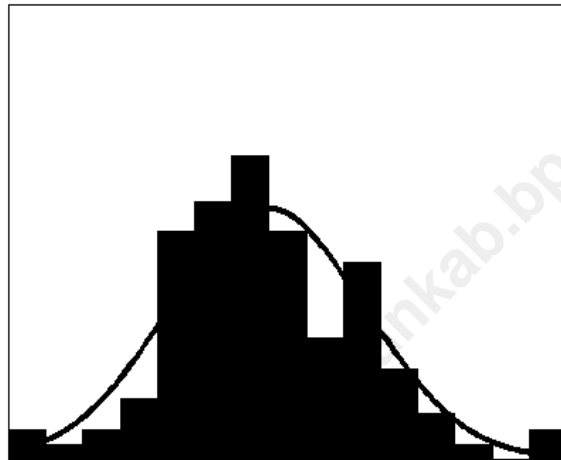
Sumber: PDAM Tirta Manna

Source : PDAM (Regional Drinking Water Company) Tirta Manna

GAMBAR 6.1. GRAFIK JUMLAH PELANGGAN, PRODUKSI DAN NILAINYA PDAM TIRTA MANNA 2004 – 2008



BAB/ *CHAPTER* VII
PERDAGANGAN DAN KOPERASI
TRADING AND COOPERATIVE



7. PERDAGANGAN DAN KOPERASI/ *TRADING AND COOPERATIVE*
7.1. PERDAGANGAN/ *TRADING*

TABEL JUMLAH PERUSAHAAN DAGANG YANG MEMILIKI SURAT IZIN USAHA PERDAGANGAN (SIUP) MENURUT KECAMATAN DAN JENIS PERUSAHAAN 2008

: 7.1.1.

TABLE NUMBER OF ESTABLISHMENT HAVE TRADE LICENSE BY DISTRICT AND KIND OF ESTABLISHMENT 2008

Kecamatan <i>District</i>	Pedagang Besar/ <i>Big</i> <i>Establishment</i>	Pedagang Menengah/ <i>Midle</i> <i>Establishment</i>	Pedagang Kecil/ <i>Small</i> <i>Establishment</i>	Jumlah <i>Total</i>
(1)	(2)	(3)	(4)	(5)
Manna	-	-	5	5
Bunga Mas	-	-	3	3
Kota Manna	3	3	67	73
Pasar Manna	1	1	89	91
Kedurang	-	-	3	3
Kedurang Ilir	-	-	6	6
Seginim	-	-	12	12
Air Nipis	-	-	1	1
Pino	-	-	2	2
Ulu Manna	-	-	1	1
Pino Raya	-	1	12	13
2008	4	5	192	201
2007	1	9	182	192
2006	1	19	235	255
2005	1	5	264	270

Sumber: Dinas Koperasi, Perindustrian dan Perdagangan Kabupaten Bengkulu Selatan

Source : *The Cooperative, Industrial and Trade Service of Bengkulu Selatan Regency*

TABEL PASAR PERMANEN DAN SEMI PERMANEN MENURUT
KECAMATAN 2008

: 7.1.2.

TABLE MARKET IN PERMANENT AND SEMI PERMANENT BY
DISTRICT 2008

Kecamatan <i>District</i>	Nama Pasar <i>Market's Name</i>	Nama Desa <i>Name of Village</i>	Hari Pasar <i>Day</i>
(1)	(2)	(3)	(4)
Manna	Ps. Kayu Kunyiit	Desa Kota Padang	Sabtu, Rabu
Bunga Mas	Ps. Gindo Suli	Desa Gindo Suli	Selasa
Kota Manna	Ps. Kutau	Kel. Kota Medan	Harian
Pasar Manna	Ps. Ampera	Kel. Ketapang Besar	Harian
Kedurang	Ps. Sabtu	Desa Tanjung Negara	Sabtu
Kedurang Ilir	Ps. Sulau	Desa Air Sulau	Rabu
	Ps. Nanjungan	Desa Nanjungan	Jumat
Seginim	Ps. Senin	Desa Sukaraja	Senin
Air Nipis	Ps. Palak	Desa Palak	Minggu
	Bengkerung	Bengkerung	
Pino	Ps. Masat	Kel. Masat	Kamis
Ulu Manna	Ps. Lubuk Tapi/ Air Tenam	Desa Air Tenam	Senin, Rabu
Pino Raya	Ps. Nanjungan	Desa. Nanjungan	Kamis
	Ps. Tungkal I	Desa Tungkal I	Sabtu
	Ps. Pagar Gading	Desa Pagar Gading	Rabu

Sumber: BPS Kabupaten Bengkulu Selatan

Source : BPS – Statistics of Bengkulu Selatan Regency

TABEL POSISI STOK BERAS PEMERINTAH PADA GUDANG
DOLOG MANNA 2006 – 2008 (KG)

: 7.1.3.

TABLE GOVERNMENT RICE STOCK AT LOGISTICAL DEPOT OF
MANNA 2006 – 2008 (KG)

Uraian <i>Explanation</i>	Tahun/ <i>Year</i>		
	2006	2007	2008
(1)	(2)	(3)	(4)
1. Persediaan Awal <i>Stock</i>	735.463	751.378	534.338
2. Penerimaan <i>Entry</i>	2.995.920	5.515.260	6.554.205
3. Pengeluaran <i>Exit</i>	2.980.005	5.732.300	6.787.660
4. Persediaan Akhir <i>End Stock</i>	751.378	534.338	300.883

Sumber: Gudang Bulog Manna
Source : Manna Logistical Depot

TABEL JUMLAH PENYALURAN/ PENJUALAN BERAS PER
INSTANSI 2008

: 7.1.4.

TABLE DISTRIBUTION/ SALE PER INSTITUTION BY LOGISTICAL
DEPOT 2008

No.	Uraian Items	Jumlah/ Total (Kg)
(1)	(2)	(3)
1.	TNI	-
2.	POLRI	-
3.	Pemda	-
4.	Lembaga Pemasyarakatan (Rutan)	31.500
5.	Bencana Alam (Depsos)	17.000
6.	Transmigrasi	-
7.	Bulog	-
8.	Penjualan Beras di bawah kualitas	-
9.	OPM (Operasi Pasar)	-
10.	Raskin (Penyaluran Beras Keluarga Miskin)	6.739.160
11.	PKPS-BBM (Penyaluran untuk Keluarga Miskin Melalui Program Kompensasi Pengurangan Subsidi BBM)	-
12.	Lainnya	-
	2008	6.787.660
	2007	5.732.300
	2006	2.980.005
	2005	3.651.931,72

Sumber: Gudang Bulog Manna
Source : Manna Logistical Depot

TABEL PENYALURAN BERAS PADA DOLOG MANNA DALAM RANGKA PROGRAM RASKIN MENURUT KECAMATAN 2006 – 2008 (KG)

: 7.1.5.

TABLE DISTRIBUTION OF RICE AT LOGISTICAL DEPOT OF MANNA 2006 – 2008 (KG)

Kecamatan <i>District</i>	Tahun/ <i>Year</i>		
	2006	2007	2008
(1)	(2)	(3)	(4)
Manna	48.480	161.750	250.425
Bunga Mas	31.430	85.190	147.000
Kota Manna	127.690	178.120	300.525
Pasar Manna	78.617	132.850	231.000
Kedurang	56.560	175.860	277.550
Kedurang Ilir	41.770	104.520	173.250
Seginim	66.040	164.230	244.600
Air Nipis	42.180	78.640	148.750
Pino	48.750	112.000	185.500
Ulu Manna	51.063	109.700	182.000
Pino Raya	96.420	226.380	351.750
Kabupaten Bengkulu Selatan <i>Bengkulu Selatan Regency</i>	689.000	1.529.240	2.492.350

Sumber: Gudang Bulog Manna
Source : Manna Logistical Depot

TABEL PENYALURAN BERAS DOLOG MANNA DALAM RANGKA STABILISASI HARGA DI KABUPATEN BENGKULU SELATAN DIRINCI PERBULAN 2006 – 2008 (KG)

: 7.1.6.

TABLE DISTRIBUTION OF RICE AT LOGISTICAL DEPOT OF MANNA FOR PRICE STABILIZATION IN BENGKULU SELATAN REGENCY BY MONTH 2006 – 2008 (KG)

Bulan Month	Tahun/ Year		
	2006	2007*	2008**
(1)	(2)	(3)	(4)
Januari/ January	40.000	471.480	-
Februari/ February	42.500	557.860	-
Maret/ March	21.500	54.000	-
April/ April	-	-	-
Mei/ May	-	-	-
Juni/ June	-	-	-
Juli/ July	-	-	-
Agustus/ August	-	-	-
September/ September	-	-	-
Oktober/ October	-	-	-
Nopember/ November	-	-	-
Desember/ December	84.000	-	-
Jumlah/ Total	188.000	1.083.340	-

Catatan/ Note: *) Termasuk Kaur dan Seluma

***) Tidak dilakukan operasi pasar

Sumber: Gudang Bulog Manna

Source : Manna Logistical Depot

7.2. KOPERASI/ COOPERATIVE

TABEL JUMLAH KOPERASI DAN ANGGOTA MENURUT
JENISNYA DI KABUPATEN BENGKULU SELATAN 2008
: 7.2.1.

TABLE NUMBER OF COOPERATIVES AND MEMBERS BY KIND IN
BENGKULU SELATAN REGENCY 2008

Jenis Koperasi <i>Kind of Cooperative</i>	Jumlah Koperasi <i>Number of Cooperatives</i>	Jumlah Anggota <i>Members</i>
(1)	(2)	(3)
1. KUD/ <i>Village Coop.</i>	12	1.244
2. Koperasi Simpan Pinjam (KSP)	8	544
3. Koperasi Serba Usaha (KSU)	28	1.573
4. Koperasi Pegawai Negeri (KPN)/ <i>Civil Servant Coop.</i>	51	4.973
5. Koperasi Pertanian	14	509
6. Koperasi Perkebunan	13	900
7. Koperasi Industri	3	92
8. Koperasi Wanita	7	281
9. Koperasi Angkatan	2	490
10. Koperasi Pensiunan	2	166
11. Koperasi Kopotren	2	94
12. Koperasi Karyawan	4	151
13. Koperasi Pasar	3	105
14. Koperasi Perikanan	4	263
15. Koperasi Angkutan	2	76
16. Koperasi Peternakan	1	26
17. Koperasi Lainnya	4	149
18. PKP	1	57
Jumlah/ Total	161	11.693

Sumber: Dinas Koperasi, Perindustrian dan Perdagangan Kabupaten Bengkulu Selatan

Source : *The Cooperative, Industrial and Trade Service of Bengkulu Selatan Regency*

TABEL JUMLAH KOPERASI DAN ANGGOTA MENURUT
JENISNYA DI KABUPATEN BENGKULU SELATAN
2003 – 2008

: 7.2.2.

TABLE NUMBER OF COOPERATIVES AND MEMBERS BY KIND IN
BENGKULU SELATAN REGENCY 2003 - 2008

Tahun Year	K U D <i>Village Unit Coops</i>		Non K U D <i>Non Village Unit Coops</i>	
	Jumlah Koperasi <i>Number of Cooperatives</i>	Jumlah Anggota <i>Members</i>	Jumlah Koperasi <i>Number of Cooperatives</i>	Jumlah Anggota <i>Members</i>
(1)	(2)	(3)	(4)	(5)
2003	12	4.479	104	8.589
2004	12	2.221	126	9.243
2005	12	2.221	128	7.787
2006	12	2.021	127	9.637
2007	12	2.021	138	9.486
2008	12	1.244	149	10.449

Sumber: Dinas Koperasi, Perindustrian dan Perdagangan Kabupaten
Bengkulu Selatan

Source : *The Cooperative, Industrial and Trade Service of Bengkulu
Selatan Regency*

TABEL KEGIATAN KOPERASI UNIT DESA (KUD) DAN NON KOPERASI UNIT DESA (NON KUD) DI KABUPATEN BENGKULU SELATAN 2008

: 7.2.3.

TABLE ACTIVITY OF VILLAGE UNIT CO-OPS AND NON VILLAGE UNIT CO-OPS IN BENGKULU SELATAN REGENCY 2008

Uraian <i>Description</i>	K U D <i>Village Unit Coops</i>	Non K U D <i>Non Village Unit Coops</i>	Jumlah <i>Total</i>
(1)	(2)	(3)	(4)
1. Jumlah Unit Koperasi/ <i>Number of Unit Coops</i>	12	149	161
2. Jumlah Anggota/ <i>Members</i>	1.244	10.449	11.693
3. Modal Sendiri/ <i>Capital</i> (rupiah)	1.076	9.241	10.417
4. Donasi / <i>Out Capital</i> (rupiah)	495	7.158	7.653
5. Kekayaan/ <i>Assets</i> (rupiah)	=	=	=
6. Volume Usaha/ <i>Gross Output</i> (rupiah)	1.334	29.620	30.954
7. SHU (rupiah) <i>Surplus of Cooperative</i>	5	1.486,5	1.491,5
8. Manajer/ <i>Manager</i>	-	-	-
9. Karyawan/ <i>Worker</i>	5	75	80

Sumber: Dinas Koperasi, Perindustrian dan Perdagangan Kabupaten Bengkulu Selatan

Source : *The Cooperative, Industrial and Trade Service of Bengkulu Selatan Regency*

TABEL JUMLAH KOPERASI UNIT DESA MENURUT JENIS DAN
KECAMATAN 2008

: 7.2.4.

TABLE NUMBER OF VILLAGE UNIT CO-OPS BY KIND AND
DISTRICT 2008

Kecamatan <i>District</i>	KUD Mandiri	Calon Mandiri	KUD BDK	Jumlah <i>Total</i>
(1)	(2)	(3)	(4)	(5)
Manna	-	-	-	-
Bunga Mas	1	-	-	1
Kota Manna	2	-	-	2
Pasar Manna	1	-	-	1
Kedurang	1	-	-	1
Kedurang Ilir	2	-	-	2
Seginim	1	-	-	1
Air Nipis	1	-	-	1
Pino	1	-	-	1
Ulu Manna	-	-	-	-
Pino Raya	2	-	-	2
2008	12	-	-	12
2007	12	-	-	12
2006	12	-	-	12
2005	12	-	-	12

Sumber: Dinas Koperasi, Perindustrian dan Perdagangan Kabupaten
Bengkulu Selatan

Source : The Cooperative, Industrial and Trade Service of Bengkulu
Selatan Regency

GAMBAR 7.1. PETA LOKASI PASAR PERMANEN/ SEMI PERMANEN DI KABUPATEN BENGKULU SELATAN



BAB/ *CHAPTER* VIII
PERHUBUNGAN, POS, HOTEL DAN
PARIWISATA
*TRANSPORTATION, POST, HOTELS
AND TAURISM*



8. TRANSPORTASI, POS, TELEKOMUNIKASI, HOTEL DAN PARIWISATA/ *TRANSPORTATION, POST, TELECOMUNICATION, HOTELS AND TAURISM*

8.1. TRANSPORTASI/ *TRANSPORTASI*

TABEL PANJANG JALAN MENURUT JENIS PERMUKAAN DAN PEMERINTAHAN YANG BERWENANG DI KABUPATEN BENGKULU SELATAN 2008

: 8.1.1.

TABLE ROAD LENGTH BY KIND OF SURFACE AND GOVERNMENT LEVEL RESPONSIBILITY IN BENGKULU SELATAN REGENCY 2008

Jenis Permukaan <i>Kind of Surface</i>	Jalan/ Road (km)			Jumlah <i>Total</i>
	Negara <i>State</i>	Provinsi <i>Province</i>	Kabupaten <i>Regency</i>	
(1)	(2)	(3)	(4)	(5)
Hotmix	52,00	147,90	43,309	243,209
Lapen (Lapisan Penetrasi)/ <i>Asphal</i>	-	-	157,19	157,19
Koral/ <i>Gravel</i>	-	-	267,53	267,53
Tanah/ <i>Soil</i>	-	-	-	-
Lainnya/ <i>Others</i>	-	-	123,70	123,70
2008	52,00	147,90	591,729	791,629
2007	52,00	130,20	531,48	713,68
2006	52,00	128,50	314,60	495,10
2005	52,00	130,20	428,81	611,01

Sumber: Dinas Pekerjaan Umum Kabupaten Bengkulu Selatan
Source : *The Public Works Service of Bengkulu Selatan Regency*

TABEL PANJANG JALAN MENURUT KONDISI JALAN DAN KELAS JALAN DI KABUPATEN BENGKULU SELATAN 2006 – 2008

: 8.1.2.

TABLE ROAD LENGTH BY CONDITION AND CLASS OF ROADS IN BENGKULU SELATAN REGENCY 2006 – 2008

Kondisi dan Klas Jalan <i>Condition and Class of Roads</i>	Tahun/ Year		
	2006	2007	2008
(1)	(2)	(3)	(4)
Kondisi Jalan/ <i>Condition of Roads</i>	235,2	531,48	591,729
- Baik/ <i>Good</i>	50,90	345,12	295,864
- Sedang/ <i>Moderate</i>	82,95	114,27	207,105
- Rusak/ <i>Damage</i>	90,55	72,08	59,173
- Rusak Berat/ <i>Badly Damage</i>	10,80	-	29,587
Klas Jalan/ <i>Class of Roads</i>	235,2	531,48	591,729
- I	-	-	-
- II	-	-	-
- III	-	-	-
- III A	-	-	-
- III B	=	153,40	165,684
- III C	=	239,40	302,345
- Tidak Dirinci/ Lainnya/ <i>Others</i>	=	138,68	123,70
Jumlah/ <i>Total</i>	235,2	531,48	591,729

Sumber: Dinas Pekerjaan Umum Kabupaten Bengkulu Selatan
Source : *The Public Works Service of Bengkulu Selatan Regency*

TABEL JUMLAH JEMBATAN DIRINCI MENURUT JENISNYA DI
KABUPATEN BENGKULU SELATAN 2008

: 8.1.3.

TABLE NUMBER OF BRIDGE BY CONSTRUCTED IN
BENGKULU SELATAN REGENCY 2008

Jenis Jembatan <i>Constructined</i>	Jumlah / <i>Number</i> (Buah/ <i>Units</i>)			Panjang/ <i>Length</i> (Meter)		
	Baik <i>Good</i>	Rusak <i>Dama</i> <i>ged</i>	Rusak Berat <i>Badly</i> <i>Dama</i> <i>ged</i>	Baik <i>Good</i>	Rusak <i>Dama</i> <i>ged</i>	Rusak Berat <i>Badly</i> <i>Dama</i> <i>ged</i>
(1)	(2)	(3)	(4)	(5)	(6)	(7)
1. Beton Plat	-	2	-	-	11	-
2. Beton Pracetak	-	-	-	-	-	-
3. Beton Coposet	-	-	7	-	-	63
4. Calengger Hamilton	1	-	-	=	-	-
5. Glagar Baja	-	2	21	-	23	168
6. Baily	-	-	-	-	-	-
7. Caro Panel	-	-	-	-	-	-
8. Baily Gantung	-	-	-	-	-	-
9. Rangka Gantung	-	-	-	-	-	-
10. Rangka Baja Australi	-	-	-	-	-	-
11. Rangka Baja Belanda	-	-	-	-	-	-
12. Rangka Kayu	-	-	10	-	-	229,5
13. Jembatan Gantung Pejalan Kaki*	3	6	7	230	324	566
14. Lainnya/ Others	-	-	-	-	-	-
Jumlah/ <i>Total</i>	6	10	45	230	358	1.026,5

Catatan/Note:*) Selainnya data/ kondisi tahun 2007

Sumber: Dinas Pekerjaan Umum Kabupaten Bengkulu Selatan
Source : *The Public Works Service of Bengkulu Selatan Regency*

TABEL PANJANG JEMBATAN MENURUT JENIS KONSTRUKSI DAN PEMERINTAHAN YANG BERWENANG DI KABUPATEN BENGKULU SELATAN 2008

: 8.1.4.

TABLE BRIDGE LENGTH BY KIND OF CONSTRUCTION AND GOVERNMENT LEVEL RESPONSIBILITY IN BENGKULU SELATAN REGENCY 2008

Jenis Konstruksi <i>Kind of Contruction</i>	Jembatan/ <i>Bridge</i> (m)			Jumlah <i>Total</i>
	Negara <i>State</i>	Propinsi <i>Province</i>	Kabupaten <i>Regency</i>	
(1)	(2)	(3)	(4)	(5)
Baja/ <i>Steel</i>	=	=	214	214
Beton/ <i>Concrete</i>	=	=	603	603
Koposit/ Gantung <i>Suspension</i>	=	=	1.419	1.419
Kayu/ <i>Wood</i>	=	=	-	-
Lainnya/ <i>Others</i>	=	=	-	-
2008	=	=	2.022	2.022
2007	=	=	1.180,5	1.180,5
2006	638,0	710,0	273,5	1.621,5
2005	522,19	838,50	571,00	1.931,69

Sumber: Dinas Pekerjaan Umum Kabupaten Bengkulu Selatan
Source : The Public Works Service of Bengkulu Selatan Regency

TABEL PRASARANA LINGKUNGAN MENURUT JENIS DAN KONSTRUKSINYA DI KABUPATEN BENGKULU SELATAN 2008

: 8.1.5.

TABLE VILLAGE INFRASTRUCTURES BY KIND AND CONSTRUCTION IN BENGKULU SELATAN REGENCY 2008

Jenis Prasarana Lingkungan <i>Kind of Village Infrastructures</i>	Panjang <i>Length (m)</i>	Jenis Konstruksi <i>Kind of Contruction</i>
(1)	(2)	(3)
Jalan Lingkungan/ <i>Village Road</i>	11.798,5	Asphal Penetrasi
Siring Lingkungan/ <i>Shrimp net</i>	14.283,0	Pas Batu Kali
Gorong- gorong	176,5	Pas Batu Kali
Jalan Setapak		
Drainase Pemukiman/ <i>Drainage</i>	3.570,75	Pas Batu Kali
Sarana Air Bersih/ <i>Water Supply Facility</i>	15 unit	Sumur Bor dan Sumur gali
Lainnya/ <i>Others</i>	-	-

Sumber: Dinas Pekerjaan Umum Kabupaten Bengkulu Selatan
 Source : *The Public Works Service of Bengkulu Selatan Regency*

TABEL PERUSAHAAN ANGKUTAN PENUMPANG AKDP DAN
 AKAP DI KABUPATEN BENGKULU SELATAN 2008
 : 8.1.6.
 TABLE PASSENGER CAR/ BUS COMPANY THAT OPERATED BY
 INTERNAL/ EXTERNAL PROVINCE IN BENGKULU
 SELATAN REGENCY 2008

Perusahaan <i>Company</i>	Jurusan	Jumlah <i>Number</i>	Jenis Kendaraan <i>Kind of Vehicles</i>
(1)	(2)	(3)	(4)
P.O. Kaur Utama	Manna – Bengkulu	23	18 Mini bus 5 Bus
P.O. TSPI (Taman Semarak Permai Indah)	Manna – Bengkulu	30	15 Mini bus 15 Bus
P.O. Almas	Manna – Bengkulu	10	Mini bus
P.O. Selta	Manna – Bengkulu	9	Mini bus
P.O. Krui Putra	Manna – Jakarta	2	Bus
	Manna – Lampung	2	
P.O. Sriwijaya	Manna – Lampung	3	Bus
P.O. Rafflesia	Manna – Jakarta	4	Bus
P.O. Bengkulu Kito	Manna – Jakarta	3	Bus
P.O. Lubuk Tapi	Manna – Palembang	6	Bus
P.O. Sinar Dempo	Manna – Palembang	6	Bus
P.O. Waspada	Manna – Jambi	6	Bus

Sumber: Kepala Terminal Bus Gunung Ayu Manna,
 Dinas Kebudayaan, Pariwisata dan Perhubungan Kabupaten
 Bengkulu Selatan
 Source : *The Chief of Gunung Ayu Bus Station,*
The Culture, Tourism and Transportation Service of Bengkulu
Selatan Regency

TABEL PERUSAHAAN ANGKUTAN BARANG (TRUK) YANG
TERCATAT MENURUT STATUS BADAN HUKUM DAN
KECAMATAN 2008

: 8.1.7.

TABLE CARGO CAR COMPANY REGISTERED THAT OPERATED
BY LEGAL STATUS AND DISTRICT 2008

Kecamatan <i>District</i>	Berbadan Hukum <i>Legal Status</i>		Tidak Berbadan Hukum <i>Not Legal Status</i>	
	Perusahaan <i>Company</i>	Kendaraan <i>Vehicles</i>	Perseorangan <i>Personal</i>	Kendaraan <i>Vehicles</i>
(1)	(2)	(3)	(4)	(5)
Manna	-	-	1	1
Bunga Mas	-	-	-	-
Kota Manna	-	-	22	23
Pasar Manna	-	-	21	55
Kedurang	-	-	1	1
Kedurang Ilir	-	-	1	1
Seginim	-	-	1	1
Air Nipis	-	-	-	-
Pino	-	-	2	2
Ulu Manna	-	-	-	-
Pino Raya	-	-	8	8
Jumlah/ Total	-	-	57	92

Sumber: Dinas Kebudayaan, Pariwisata dan Perhubungan Kabupaten
Bengkulu Selatan

Source : *The Culture, Taurism and Transportation Service of Bengkulu
Selatan Regency*

TABEL JUMLAH KENDARAAN BERMOTOR MENURUT JENIS
KENDARAAN DI KABUPATEN BENGKULU SELATAN
2006 – 2008

: 8.1.8.

TABLE NUMBER OF REGISTERED MOTOR VEHICLES BY KIND
IN BENGKULU SELATAN REGENCY 2006 – 2008

Jenis Kendaraan <i>Kind of Vechiles</i>	Tahun/ <i>Year</i>		
	2006	2007	2008
(1)	(2)	(3)	(4)
1. Truk/ <i>Trucks</i>	134	72	99
2. Bus/ <i>Buses</i>	6	6	2
3. Angkutan Kota/ <i>Taxi</i>	1.476	1.403	1.033
4. Kijang/ Mitsubishi L 300/ <i>Pick up</i>	532	443	219
5. Jeep/ <i>Jeeps</i>	48	56	48
6. Sedan/ <i>Passenger Car</i>	32	27	19
7. Oplet/ <i>Old Taxi</i>	-	-	-
8. Sepeda Motor/ <i>Motorcycles</i>	14.242	18.813	11.426
9. Kereta Tempel/ <i>Attached Truck</i>	-	-	-
10. Kereta Gandeng/ <i>Linked Truck/ Trailler</i>	-	-	-
11. Lainnya/ <i>Others</i>	1.000	-	-
Jumlah/ <i>Total</i>	17.470	20.820	12.846

Sumber: Polres 623 Kabupaten Bengkulu Selatan

Source : *The Local Police, 623 of Bengkulu Selatan Regency*

TABEL JUMLAH SURAT IZIN MENGEMUDI (SIM) MENURUT
JENISNYA DI KABUPATEN BENGKULU SELATAN
1998 – 2008

: 8.1.9.

TABLE NUMBER OF DRIVING LICENSES BY TYPE IN
BENGKULU SELATAN REGENCY 1998 – 2008

Tahun Year	Surat Izin Mengemudi (SIM) <i>Driving Licences</i>						Jumlah Total
	A	A Umum	B1	B1 Umum	B2	C	
(1)	(2)	(3)	(4)	(5)	(6)	(7)	(8)
1998	687	22	168	33	-	888	1.798
1999	429	23	117	46	-	433	1.048
2000	435	20	108	37	-	396	996
2001	437	48	58	74	-	729	1.346
2002	645	79	47	118	-	1.007	1.896
2003	424	4	4	1	-	1.570	2.003
2004	815	157	156	122	-	3.427	4.677
2005	623	92	129	91	-	3.555	4.490
2006	829	56	146	111	-	3.802	4.944
2007	837	57	143	115	-	4.299	5.451
2008	1.368	46	243	775	-	5.957	7.689

Sumber: Polres 623 Kabupaten Bengkulu Selatan

Source : The Local Police, 623 of Bengkulu Selatan Regency

8. 2. POS/ POST

TABEL JUMLAH KANTOR POS MENURUT STATUS DAN
KECAMATAN 2008

: 8.2.1.

TABLE NUMBER OF POST OFFICE BY STATUS AND DISTRICT
2008

Kecamatan <i>District</i>	Kantor Pos Pembantu <i>Auxiliary Post Affice</i>	Kantor Pos Tambahhan <i>Supple ment Post Office</i>	Rumah Pos Mailing House	Jumlah <i>Total</i>
(1)	(2)	(3)	(4)	(5)
Manna	-	-	-	-
Bunga Mas	-	-	-	-
Kota Manna	1	-	-	1
Pasar Manna	-	-	-	-
Kedurang	1	-	-	1
Kedurang Ilir	-	-	-	-
Seginim	1	-	-	1
Air Nipis	-	-	-	-
Pino	1	-	-	1
Ulu Manna	-	-	-	-
Pino Raya	1	-	-	1
Kabupaten Bengkulu Selatan <i>Bengkulu Selatan Regency</i>	5	-	-	5

Sumber: PT. Pos Indonesia Cabang Manna

Source : Post Indonesia, Ltd, Branch of Manna

TABEL PRODUKSI POS OLEH PT. POS INDONESIA CABANG MANNA MENURUT JENIS PENGIRIMAN 2006 – 2008 : 8.2.2.
 TABLE NUMBER OF POST BY POST INDONESIA, LTD BRANCH OF MANNA BY KIND OF SENDING 2006 – 2008

Tahun/ Year	Jenis Pengiriman/ Kind of Sending				
	Surat Pos Kilat/ Kilat Khusus (buah/ unit) <i>Express Mail</i>	Surat Pos Tercatat/ Terdaftar <i>Registered Mail</i>	Surat Pos Dinas Bebas Bea	Wesel Pos/ Post Money (000 rupiah)	Pos Paket/ Parcel Post (kg)
(1)	(2)	(3)	(4)	(5)	(6)
2006					
- Dikirim/ <i>Sent</i>	23.795	12.575	-	950.000	6.700
- Diterima/ <i>Received</i>	95.690	1.008	-	2.400.000	26.500
2007					
- Dikirim/ <i>Sent</i>	3.564	1.476	-	1.001	2.947
- Diterima/ <i>Received</i>	6.173	695	-	1.934	10.436
2008					
- Dikirim/ <i>Sent</i>	6.459	1.519	-	4.326	1.357
- Diterima/ <i>Received</i>	11.367	835	-	3.920	10.928

Sumber: PT. Pos Indonesia Cabang Manna
 Source : Post Indonesia, Ltd, Branch of Manna

8. 3. HOTEL DAN PARIWISATA/ *HOTELS AND TAURISM*

TABEL NAMA – NAMA HOTEL/ PENGINAPAN DI KABUPATEN BENGKULU SELATAN 2008

: 8.3.1.

TABLE NAME OF HOTELS IN BENGKULU SELATAN REGENCY 2008

Nama Hotel/ Penginapan <i>Name of Hotels</i>	Nama Pengusaha <i>Owner</i>	Alamat <i>Adress</i>
(1)	(2)	(3)
1. Hotel Bahagia	Isman Rasyid	Jl. Kartini no. 2 Kota Manna No. telp: (0739) 21152
2. Hotel Dharmanada	H. Achmad Fachami	Jl. Jend. Sudirman no. 73 Pasar Manna No. telp: (0739) 21129
3. Losmen Sederhana	H. Basrun	Jl. Jend. Sudirman no. 79 Pasar Manna No. telp: (0739) 22454
4. Hotel Omiko	Ach. Sayuti Omi	Jl. Jend. Sudirman no. 65 Pasar Manna No. telp: (0739) 21026
5. Losmen Sumber Rejeki	H. Idrus Zahari	Jl. Siaga no. 11/12 Kota Manna No telp: (0739) 22036
6. Hotel Jelita I	Ny. H. Najamudin	Jl. Ahmad Yani Kota Manna No. telp: (0739) 21184
7. Losmen Ayu	Nazirman	Jl. Kolonel Berlian Kota Medan No. telp: (0739) 21262
8. Duta Beach Hotel	Pemda Kab. Bengkulu Selatan	Jl. P. Duayu Pasar Manna No. Telp: (0739) 22116
9. Wisma Gren Melia	Isman Helevi	Jl. Kartini no. 3 Kota Manna No. telp: (0739) 23081
10. Losmen Sumber Rezeki (Sabina)	Iskandar	Jl. Serma Jakfar no. 48 Pasar Manna No.telp: (0739) 21572

Sumber: BPS Kabupaten Bengkulu Selatan

Source : BPS- Statistics of Bengkulu Selatan Regency

TABEL JUMLAH HOTEL/ PENGINAPAN , KAMAR, TEMPAT
TIDUR DAN TENAGA KERJA MENURUT KECAMATAN
2008

: 8.3.2.

TABLE NUMBER OF HOTELS, ROOM, BEDS AND EMPLOYEE BY
DISTRICT 2008

Kecamatan <i>District</i>	Hotel <i>Hotel</i>	Kamar <i>Room</i>	Tempat Tidur <i>Beds</i>	Tenaga Kerja <i>Employee</i>
(1)	(2)	(3)	(4)	(5)
Manna	-	-	-	-
Bunga Mas	-	-	-	-
Kota Manna	5	62	121	18
Pasar Manna	5	75	126	31
Kedurang	-	-	-	-
Kedurang Ilir	-	-	-	-
Seginim	-	-	-	-
Air Nipis	-	-	-	-
Pino	-	-	-	-
Ulu Manna	-	-	-	-
Pino Raya	-	-	-	-
Kabupaten Bengkulu Selatan <i>Bengkulu Selatan Regency</i>	10	137	247	49

Sumber: BPS Kabupaten Bengkulu Selatan

Source : BPS- Statistics of Bengkulu Selatan Regency

TABEL POTENSI WISATA DI KABUPATEN BENGKULU
SELATAN 2008

: 8.3.3.

TABLE TAURISM POTENTIAL IN BENGKULU SELATAN REGENCY
2008

Nama Tempat Hiburan/ Lokasi Wisata <i>Name of Entertainment/ Recreation / Tourism Location</i>	Nama Desa/ Kecamatan <i>Name of Village/ District</i>	Komersil/ Esidentil/ Tidak Komersil
(1)	(2)	(3)
1. Pantai Wisata Pasar Bawah (alam-pantai/ <i>natural-beach</i>)	Kel. Pasar Bawah, Pasar Manna	Komersil
2. Air Terjun Geluguran (alam-non bahari / <i>natural- non marine</i>)	Desa Batu Aji Ulu Manna	Insidentil
3. Muara Kedurang (alam-pantai/ <i>natural-beach</i>)	Desa Tanjung Aur Bunga Mas	Insidentil
4. Tebat Rukis (alam-tirta/ <i>natural-water</i>)	Kel. Tanjung Mulia Pasar Manna	Tidak Komersil
5. Air Terjun Tiga Tingkat (alam-panorama/ <i>natural- view</i>)	Desa Batu Aji Ulu Manna	Tidak Komersil
6. Goa Suruman (alam-panorama/ <i>natural- view</i>)	Desa Batu Ampar Kedurang	Tidak Komersil
7. Danau Ulu Seginim (alam-panorama/ <i>natural- view</i>)	Desa Tanjung Beringin Seginim	Tidak Komersil
8. Pantai Mengkudum (alam-pantai/ <i>natural-beach</i>)	Desa Pasar Pino Pino Raya	Tidak Komersil
9. Bendungan Air Nipis (umum/ <i>general</i>)	Desa Palak Bengkerung Air Nipis	Tidak Komersil
10. Arung Jeram Air Manna (alam-minat khusus/ <i>natural- special interst</i>)	Kec. Ulu Manna - Pino	Tidak Komersil
11. Sirkuit Balap (umum-minat Khusus/ <i>general-special interest</i>)	Padang Panjang, Pagar Dewa, Kota Manna	Komersil

Sumber: Dinas Kebudayaan, Pariwisata dan Perhubungan Kabupaten
Bengkulu Selatan

Source : *The Culture, Tourism and Transportation Service of Bengkulu
Selatan Regency*

Lanjutan Tabel/ *Continued Table 8.3.3.*

Nama Tempat Hiburan/ Lokasi Wisata <i>Name of Entertainment/ Recreation / Tourism Location</i>	Nama Desa/ Kecamatan <i>Name of Village/ District</i>	Komersil/ Esidentil/ Tidak Komersil
(1)	(2)	(3)
12. Kolam Renang Pasar Bawah (umum-tirta/ <i>general-water</i>)	Pasar Bawah, Pasar Manna	Komersil
13. Pantai Bengkenang (alam-pantai/ <i>natural-beach</i>)	Desa Ketaping, Manggul, Manna	Insidentil
14. Tebat Gelumpai (alam-panorama/ <i>natural- view</i>)	Desa Batu Lambang, Pasar Manna	Tidak Komersil
15. Air Terjun Cawang (alam-panorama/ <i>natural- view</i>)	Desa Batu Ampar, Kedurang	Tidak Komersil
16. Keramat Bujang Bandan (umum/ <i>general</i>)	Kedurang	Tidak Komersil
17. Telaga Rajak Besi (alam-panorama/ <i>natural- view</i>)	Kedurang	Tidak Komersil
18. Tebat Besar (alam-panorama/ <i>natural- view</i>)	Desa Merambung, Pino	Tidak Komersil
19. Air Terjun Padang Lakaran (alam-panorama/ <i>natural- view</i>)	Desa Tanggo Raso, Pino Raya	Tidak Komersil
20. Tebat Niniak (alam-panorama/ <i>natural- view</i>)	Desa Selali, Pino Raya	Tidak Komersil
21. Danau Ilir (alam-panorama/ <i>natural- view</i>)	Maras, Keban Jati, Air Nipis	Tidak Komersil
22. Pantai Ketaping (alam-pantai/ <i>natural-beach</i>)	Desa Ketaping, Manna	Tidak Komersil

Sumber: Dinas Kebudayaan, Pariwisata dan Perhubungan Kabupaten
Bengkulu Selatan

Source : *The Culture, Tourism and Transportation Service of Bengkulu
Selatan Regency*

TABEL SITUS/ BANGUNAN BERSEJARAH DI KABUPATEN
BENGKULU SELATAN 2008

: 8.3.4.

TABLE ARCHEOLOGICAL/ HISTORICAL SITE IN BENGKULU
SELATAN REGENCY 2008

Nama Situs/ Bangunan Bersejarah <i>Name of Historical Places</i>	Name Desa/ Kecamatan <i>Name of Village/ District</i>	Sejarah Situs <i>Archeological History</i>
(1)	(2)	(3)
1. Meriam Anak Jina	Palak Bengkerung, Air Nipis	Gajah Mada Abad 14
2. Meriam Honeysuit (pemindahan)	Pagar Dewa, Kota Manna	Jepang Abad 20
3. Bunker/ Benteng Jepang	Pg Dewa, Kp Baru, Blk Gedung, Pasar Bawah	Jepang Abad 20
4. Batu Dolmen (Batu Persembahan)	Kota Bumi, Pino	Zaman Batu Muda
5. Batu Golmen (Batu Persembahan)	Dusun Tanjung Saung Sebilo, Pino	Zaman Batu Muda
6. Batu tapak kaki kambing hutan	Batu Aji, Ulu Manna	Zaman Batu Muda
7. Petilasan Gajah Mada/ Keramat Sebakas dan Keris Pusaka	Dusun Tinggi Air Nipis	Gajah Mada Abad 14
8. Menhir	Sebilo, Pino	Zaman Batu Muda
9. Menhir Lumpang Ayam	Sebilo, Pino	Zaman Batu Muda
10. Meriam Anti Serangan Udara	Pd Pematang, Kota Medan, Kota Manna	Jepang Abad 20
11. Meriam Kodok	Air Umban, Pino	Jepang abad 20
12. Koleksi Pribadi/ Museum Erlis (senjata, mobil, pakaian, aksesoris, dll)	Gg. Gama, Padang Kapuk, Kota Manna	Dari Berbagai Zaman

Sumber: Dinas Kebudayaan, Pariwisata dan Perhubungan Kabupaten
Bengkulu Selatan

Source : *The Culture, Tourism and Transportation Service of Bengkulu
Selatan Regency*

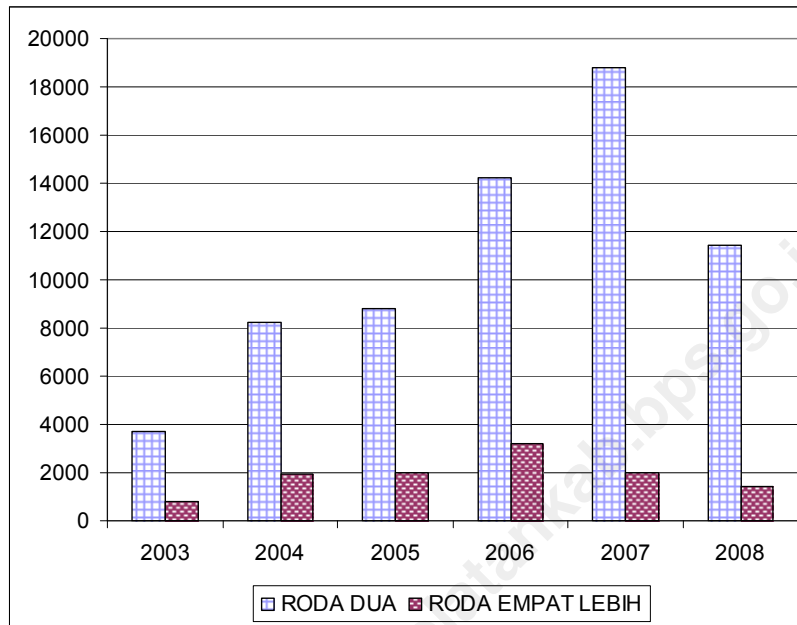
Lanjutan Tabel/ *Continued Table 8.3.4.*

Nama Situs/ Bangunan Bersejarah <i>Name of Historical Places</i>	Name Desa/ Kecamatan <i>Name of Village/ District</i>	Sejarah Situs <i>Archeological History</i>
(1)	(2)	(3)
13. Makam Syech M. Amin	Kel. Pasar Bawah, Pasar Manna	Abad 20
14. Keramat Selali	Desa Selali, Pino Raya	Belum diteliti
15. Situs Mengkudu Selali	Desa Selali, Pino Raya	Belum diteliti
16. Piring Persembahan, Pentungan dan kepit	Desa Kota Bumi, Pino	Belum diteliti
17. Gua Suruman	Desa Batu Ampar, Kedurang	Belum diteliti
18. Rumah Adat Sebito	Desa Sebito, Pino	Belum diteliti


Sumber: Dinas Kebudayaan, Pariwisata dan Perhubungan Kabupaten Bengkulu Selatan

Source : *The Culture, Taurism and Transportation Service of Bengkulu Selatan Regency*

GAMBAR 8.2. GRAFIK JUMLAH KENDARAAN BERMOTOR DI KABUPATEN BENGKULU SELATAN 2003 – 2008



BAB/ *CHAPTER IX*
KEUANGAN, PAJAK DAN HARGA-
HARGA
FINANCE, TAX AND PRICES



9. KEUANGAN, PAJAK DAN HARGA- HARGA
FINANCE, TAX AND PRICES
9.1. KEUANGAN DAERAH/ REGIONAL FINANCE

TABEL REALISASI PENERIMAAN PEMERINTAH DAERAH
 KABUPATEN BENGKULU SELATAN TAHUN
 ANGGARAN 1993/1994 – 2007 (000 Rp)

: 9.1.1.

TABLE ACTUAL REVENUES OF REGIONAL GOVERNMENT OF
 BENGKULU SELATAN REGENCY IN FISCAL YEARS OF
 1993/1994 – 2007(000 Rp)

Tahun Anggaran <i>Fiscal Years</i>	Penerimaan <i>Revenues</i>		Jumlah <i>Total</i>
	Rutin <i>Routine</i>	Pembangunan <i>Development</i>	
(1)	(2)	(3)	(4)
1993/ 1994	17.778.349	10.272.395	28.050.744
1994/ 1995	19.576.333	9.504.130	29.080.463
1995/ 1996	25.486.628	10.844.670	36.331.298
1996/ 1997	30.568.880	15.209.088	45.777.968
1997/ 1998	36.568.397	21.880.513	58.448.910
1998/ 1999	44.207.002	17.413.634	61.620.636
1999/ 2000	59.276.963	19.150.254	78.427.217
2000	75.477.796	-	75.477.796
2001	208.719.061	-	208.719.061
2002	213.395.902	-	213.395.902
2003	256.459.930	-	256.459.930
2004	124.523.536	-	124.523.536
2005	133.494.889	-	133.494.889
2006	289.458.096	-	289.458.096
2007	243.275.077	124.906.943	368.182.020

Sumber: BPS Kabupaten Bengkulu Selatan
 Source : BPS- Statistics of Bengkulu Selatan Regency

TABEL REALISASI PENGELUARAN PEMERINTAH DAERAH
KABUPATEN BENGKULU SELATAN TAHUN
ANGGARAN 1993/1994 – 2007 (000 Rp)

: 9.1.2.

TABLE ACTUAL EXPENDITURES OF REGIONAL GOVERNMENT
OF BENGKULU SELATAN REGENCY IN FISCAL YEARS OF
1993/1994 – 2007 (000 Rp)

Tahun Anggaran <i>Fiscal Years</i>	Pengeluaran* <i>Expenditures</i>		Jumlah <i>Total</i>
	Rutin <i>Routine</i>	Pembangunan <i>Development</i>	
(1)	(2)	(3)	(4)
1993/ 1994	16.839.230	11.075.669	27.914.899
1994/ 1995	18.477.774	10.422.140	28.899.914
1995/ 1996	23.508.606	12.308.833	35.817.439
1996/ 1997	27.654.848	16.998.411	44.653.259
1997/ 1998	33.230.127	25.191.209	58.421.336
1998/ 1999	40.499.598	19.579.797	60.079.395
1999/ 2000	55.293.934	22.014.482	77.308.416
2000	53.345.072	18.511.420	71.856.492
2001	130.834.998	65.794.416	196.629.414
2002	168.059.396	32.222.426	200.301.822
2003	262.743.861	-	262.743.861
2004	115.563.215	-	115.563.215
2005	130.331.848	-	130.331.848
2006	257.766.890	-	257.766.890
2007	212.249.202	114.823.222	327.072.425

Catatan/ Note: *) Mulai 2004 Pengeluaran Rutin diganti menjadi Belanja Aparatur Daerah dan Pengeluaran Pembangunan diganti menjadi Belanja Pelayanan Publik

Sumber: BPS Kabupaten Bengkulu Selatan

Source : BPS- Statistics of Bengkulu Selatan Regency

TABEL REALISASI PENERIMAAN DAN PENGELUARAN
 PEMERINTAH DAERAH KABUPATEN BENGKULU
 SELATAN TAHUN ANGGARAN 1993/1994 – 2007
 (000 Rp)

: 9.1.3.

TABLE ACTUAL REVENUES AND EXPENDITURES OF REGIONAL
 GOVERNMENT OF BENGKULU SELATAN REGENCY IN
 FISCAL YEARS OF 1993/1994 – 2007(000 Rp)

Tahun Anggaran <i>Fiscal Years</i>	Penerimaan <i>Revenues</i>	Pengeluaran <i>Expenditures</i>	Surplus/ Defisit <i>Surplus/ Deficite</i>
(1)	(2)	(3)	(4)
1993/ 1994	28.050.744	27.914.899	135.845
1994/ 1995	29.080.463	28.899.914	180.549
1995/ 1996	36.331.298	35.817.439	513.859
1996/ 1997	45.777.968	44.653.259	1.124.709
1997/ 1998	58.448.910	58.421.336	27.574
1998/ 1999	61.997.897	60.078.654	1.919.243
1999/ 2000	78.427.217	77.308.417	1.118.800
2000	75.477.796	71.856.492	3.621.304
2001	208.719.061	196.629.427	12.089.634
2002	213.395.902	200.281.823	13.114.079
2003	256.459.930	262.743.863	-6.283.933
2004	124.523.536	115.563.215	9.360.321
2005	133.494.889	130.331.848	3.163.041
2006	289.458.096	257.766.890	31.691.206
2007	368.182.020	327.072.425	41.109.595

Sumber: BPS Kabupaten Bengkulu Selatan

Source : BPS- Statistics of Bengkulu Selatan Regency

TABEL REALISASI PENERIMAAN PEMERINTAH DAERAH
TINGKAT II KABUPATEN BENGKULU SELATAN
TAHUN ANGGARAN 2007 (000 Rp)

: 9.1.4.

TABLE ACTUAL RECEIPTS OF SECOND LEVEL REGIONAL
GOVERNMENT OF BENGKULU SELATAN REGENCY IN
FISCAL YEAR OF 2007 (000 Rp)

Jenis Penerimaan <i>Kind of Revenues</i>	Rincian <i>Discreption</i>	Jumlah <i>Total</i>
(1)	(2)	(3)
A. Penerimaan Rutin:		
1. Sisa Lebih Perhitungan Anggaran yg lalu/ <i>Previous Year Surplus</i>	46.161.851	46.161.851
2. Pendapatan Asli Daerah/ <i>Local Government Original Receipts</i>	-	16.089.927
2.1. Pajak Daerah/ <i>Local Faxes</i>	1.146.649	
2.2. Retribusi Daerah/ <i>Retributions</i>	11.389.638	
2.3. Bagian Laba Badan Usaha Daerah/ <i>Part of Local Gov. Corporate Profits</i>	828.089	
2.4. Penerimaan Lain- lain yang Sah/ <i>Other Receipts</i>	2.725.550	
3. Pendapatan dari Pemerintah Pusat/ Prop. <i>Central Government/ First Stage Regional Government Receipts</i>	-	315.097.000
3.1. Bagi Hasil Pajak/ <i>Tax Share</i>	15.191.000	
3.2. Bagi Hasil Bukan Pajak/ <i>Non-tax Share</i>	616.000	
3.3. Dana Alokasi Umum/ <i>Contributions</i>	242.370.000	
3.4. Dana Alokasi Khusus/ <i>Aids</i>	56.920.000	
4. Penerimaan Lain-lain yang Sah/ <i>Others Revenues</i>	2.725.550	2.725.550
4.1. Penerimaan dari Pemerintah/ <i>Central Government</i>	-	-
4.2. Penerimaan dari Propinsi/ <i>Local Government</i>	3.606.577	3.606.577
Jumlah/ Total		368.182.020

Sumber: BPS Kabupaten Bengkulu Selatan
Source : BPS- Statistics of Bengkulu Selatan Regency

TABEL REALISASI PENGELUARAN PEMERINTAH DAERAH
KABUPATEN BENGKULU SELATAN MENURUT JENIS
PENGELUARAN TAHUN ANGGARAN 2006 – 2007 (RP)
: 9.1.5.
TABLE ACTUAL EXPENDITURE OF REGIONAL GOVERNMENT OF
BENGKULU SELATAN REGENCY BY KIND OF
EXPENDITURES IN FISCAL YEAR 2006 – 2007 (RP)

Jenis Pengeluaran <i>Kind of Expenditures</i>	Tahun/ Year	
	2006	2007
(1)	(2)	(3)
A. Belanja	196.522.874.414	212.249.202.554
1. Belanja Pegawai	121.223.658.210	147.858.990.214
2. Belanja Barang dan Jasa	65.183.803.312	54.116.501.339
3. Bunga	-	-
4. Subsidi	-	-
5. Hibah	-	800.000.000
6. Bantuan Sosial	-	5.579.861.000
7. Bagi Hasil & Bantuan Keuangan	10.115.412.892	3.893.850.000
B. Belanja Modal	60.650.068.734	113.099.513.548
1. Belanja Tanah	321.916.000	252.580.000
2. Belanja peralatan dan Mesin	16.366.933.546	28.307.746.092
3. Belanja Gedung dan Bangunan	16.408.502.100	34.091.434.739
4. Belanja Jalan, Irigasi dan Jaringan	21.197.400.368	48.892.683.967
5. Belanja Aset Tetap Lainnya	6.355.316.720	1.555.068.750
6. Belanja Aset Lainnya	-	-
C. Belanja Tidak Terduga	593.947.067	1.723.709.342
Jumlah/ Total : A + B + C	257.766.890.215	327.072.425.444

Sumber: BPS Kabupaten Bengkulu Selatan
Source : BPS- Statistics of Bengkulu Selatan Regency

TABEL REALISASI PENERIMAAN PENDAPATAN ASLI DAERAH DAN PERSENTASE TERHADAP TOTAL PENDAPATAN PEMERINTAH DAERAH KABUPATEN BENGKULU SELATAN 1993/1994 – 2007 (000 Rp)

: 9.1.6.

TABLE ACTUAL REVENUE OF REGIONAL ORIGINAL INCOME AND PERCENTAGE TO ALL RECEIPTS REGIONAL GOVERNMENT OF BENGKULU SELATAN REGENCY 1993/1994 – 2007 (000 Rp)

Tahun Anggaran <i>Fiscal Year</i>	Pendapatan Asli Daerah <i>Regional Original Income</i>	Persentase terhadap Total Pendapatan <i>Percentage to All Receipts</i>
(1)	(2)	(3)
1993/ 1994	408.230	1,45
1994/ 1995	487.086	1,67
1995/ 1996	699.376	1,92
1996/ 1997	948.844	2,07
1997/ 1998	1.480.772	2,50
1998/ 1999	1.231.747	1,99
1999/ 2000	1.608.408	2,05
2000	1.303.993	1,73
2001	1.549.336	0,74
2002	3.781.644	1,77
2003	4.595.164	1,79
2004	4.106.789	3,30
2005	5.359.787	4,01
2006	8.958.389	3,09
2007	12.635.764	3,74

Sumber: BPS Kabupaten Bengkulu Selatan

Source : BPS- Statistics of Bengkulu Selatan Regency

TABEL REALISASI PENERIMAAN PENDAPATAN ASLI
DAERAH DI KABUPATEN BENGKULU SELATAN
2005 – 2007 (Rp)

: 9.1.7.

TABLE REALIZATION ORIGINAL RECEIPTS STAGE OF
REGIONAL STAGE IN BENGKULU SELATAN REGENCY
2005 – 2007 (Rp)

Jenis Pendapatan <i>Kind of Receipts</i>	Tahun/ Year		
	2005	2006	2007
(1)	(2)	(3)	(4)
Pajak Daerah/ <i>Local Taxes</i>	1.047.532.459	1.049.549.300	1.700.271.220
Retribusi/ <i>Retribution</i>	2.759.004.950	4.821.195.970	5.296.149.855
Hasil Perusahaan Milik Daerah dan Hasil Pengelolaan Kekayaan Daerah yang Dihasilkan/ <i>Part of local government Corporate Profit</i>	429.543.312	-	825.589.306
Penerimaan Lain- lain yang Sah/ <i>Other Receipts</i>	1.038.030.588	4.423.930.883	4.813.753.641
Jumlah/ Total	5.274.111.309	10.294.676.153	12.635.764.022

Sumber: Dinas Pendapatan, Pengelolaan Keuangan dan Aset Daerah
Kabupaten Bengkulu Selatan

Source : *The Regional Receipts, Financial and Asset Service of Bengkulu Selatan Regency*

TABEL REALISASI PENERIMAAN PAJAK BUMI DAN BANGUNAN (PBB) MENURUT KECAMATAN 2008 (RP)
: 9.1.8.
TABLE ACTUAL REVENUE OF TAX ON LAND AND BUILDING BY DISTRICT 2008 (RP)

Kecamatan <i>District</i>	Realisasi Pajak Bumi dan Bangunan (PBB) <i>Actual Revenue of Tax on Land and Building</i>
(1)	(2)
Manna	19.900.369
Bunga Mas	11.051.458
Kota Manna	87.905.712
Pasar Manna	93.544.037
Kedurang	24.612.464
Kedurang Ilir	12.932.461
Seginim	27.981.641
Air Nipis	10.413.694
Pino	14.471.542
Ulu Manna	9.678.663
Pino Raya	30.584.770
2008	343.076.811
2007	288.293.256
2006	245.471.381
2005	184.288.613

Sumber: Dinas Pendapatan, Pengelolaan Keuangan dan Aset Daerah Kabupaten Bengkulu Selatan
Source : *The Regional Receipts, Financial and Asset Service of Bengkulu Selatan Regency*

9.2. PERBANKAN/ *BANKING*

TABEL JUMLAH NASABAH MENURUT JENIS SIMPANANNYA
DI BANK BENGKULU CABANG MANNA 2008

: 9.2.1.

TABLE *NUMBER OF CUSTOMERS BY KIND OF SAVINGS IN
BENGKULU BANK BRANCH OF MANNA 2008*

Jenis Simpanan <i>Kind of Savings</i>	Jumlah Nasabah <i>Number of Customers/ Depositors</i>	Jumlah Simpanan <i>Saving (Juta / Million Rp)</i>
(1)	(2)	(3)
1. TABANAS	585	58
2. GIRO	727	49.934
3. SIMPEDA	5.347	38.406
4. DEPOSITO	30	3.293
2008	6.689	91.691
2007	5.773	91.037
2006	4.773	120.002
2005	10.465	103.572

Sumber: Bank Bengkulu Cabang Manna

Source : *Bengkulu Bank Branch of Manna*

TABEL JUMLAH NASABAH MENURUT JENIS SIMPANANNYA
 DI BRI BENGKULU CABANG MANNA 2008
 : 9.2.2.
 TABLE NUMBER OF CUSTOMERS BY KIND OF SEVINGS IN BRI
 BENGKULU BRANCH OF MANNA 2008

Jenis Simpanan <i>Kind of Savings</i>	Jumlah Nasabah <i>Number of Customers/ Depositors</i>	Jumlah Simpanan <i>Savings (Juta / Million Rp)</i>
(1)	(2)	(3)
1. BRITAMA	7.984	55.520
2. DEPOSITO	180	8.615
3. GIRO	1.105	9.232
4. TABANAS BRI	0	0
5. SIMPEDES	43.420	140.431
6. TABUNGAN ONH	94	410
2008	52.783	214.208
2007	50.773	171.716
2006	66.790	137.354
2005	79.563	110.454

Sumber: BRI Cabang Manna
 Source : BRI Bank Branch of Manna

TABEL JUMLAH NASABAH DAN KREDIT YANG DISALURKAN
BANK BENGKULU CABANG MANNA PER BULAN 2008
: 9.2.3.

TABLE NUMBER OF CUSTOMERS AND CREDITS OUTSTANDING
BENGKULU BANK BRANCH OF MANNA BY MONTH 2008

Bulan Month	Jumlah Nasabah Number of Customers/ Depositors	Jumlah Kredit Number of Credits (juta/ Million Rp)
(1)	(2)	(3)
Januari/ January	1.955	74.341
Februari/ February	2.159	86.572
Maret/ March	2.216	90.726
April/ April	2.278	97.226
Mei/ May	2.347	102.895
Juni/ June	2.406	107.306
Juli/ July	2.448	110.092
Agustus/ August	2.507	113.927
September/ September	2.604	119.967
Oktober/ October	2.648	124.223
Nopember/ November	2.708	129.000
Desember/ December	2.636	123.960
2008	28.912	1.280.235
2007	19.042	611.358
2006	864	34.336
2005	36.771	126.457,4

Sumber: Bank Bengkulu Cabang Manna
Source : Bengkulu Bank Branch of Manna

TABEL JUMLAH NASABAH DAN KREDIT YANG DIALURKAN
 BRI BENGKULU CABANG MANNA 2008
 : 9.2.4.
 TABLE NUMBER OF CUSTOMERS AND CREDITS OUTSTANDING
 BRI BENGKULU BRANCH OF MANNA 2008

Bulan Month	Jumlah Nasabah Number of Customers/ Depositors	Jumlah Kredit Number of Credits (juta/ Million Rp)
(1)	(2)	(3)
Januari/ January	14.460	225.569
Februari/ February	14.316	225.753
Maret/ March	14.562	236.174
April/ April	14.837	239.406
Mei/ May	15.099	251.053
Juni/ June	15.473	256.927
Juli/ July	15.644	261.377
Agustus/ August	15.815	263.198
September/ September	16.024	268.084
Oktober/ October	16.050	268.882
Nopember/ November	16.093	270.863
Desember/ December	16.111	281.309
2008	184.484	3.048.595
2007	66.441	1.577.689
2006	144.730	2.611.771
2005	36.771	126.457,4

Sumber: BRI Cabang Manna
 Source : BRI Bank Branch of Manna

TABEL JUMLAH BANK DAN KANTOR BANK MENURUT STATUS DAN KECAMATAN 2008

: 9.2.5.

TABLE BANKS AND BANK OFFICES BY STATUS AND DISTRICT 2008

Kecamatan <i>District</i>	Pusat/ Wilayah <i>Central/ Regional Bank</i>	Cabang/ <i>Branch Office</i>	Cabang Pembantu	Unit/ Kas/ PPD <i>Unit Office</i>	ATM*	Jumlah <i>Total</i>
(1)	(2)	(3)	(4)	(5)	(6)	(7)
Manna	-	-	-	1	-	1
Bunga Mas	-	-	-	-	-	-
Kota Manna	-	1	-	1	1	3
Pasar Manna	-	1	1	3	2	7
Kedurang	-	-	-	-	-	-
Kedurang Ilir	-	-	-	-	-	-
Seginim	-	-	-	-	-	-
Air Nipis	-	-	-	-	-	-
Pino	-	-	-	1	-	1
Ulu Manna	-	-	-	-	-	-
Pino Raya	-	-	1	1	-	1
2008		2	2	7	3	14
2007	-	2	1	7	3	13
2006	-	2	1	6	3	12
2005	-	2	1	5	3	11

Catatan/ Note:*) *Automatic Teller Machine*

Sumber: BPS Kabupaten Bengkulu Selatan

Source : BPS- *Statistics of Bengkulu Selatan Regency*

9.3. HARGA- HARGA/ PRICES

TABEL HARGA ECERAN 12 MACAM BAHAN POKOK DI KOTA
MANNA PADA DESEMBER 2008

: 9.3.1.

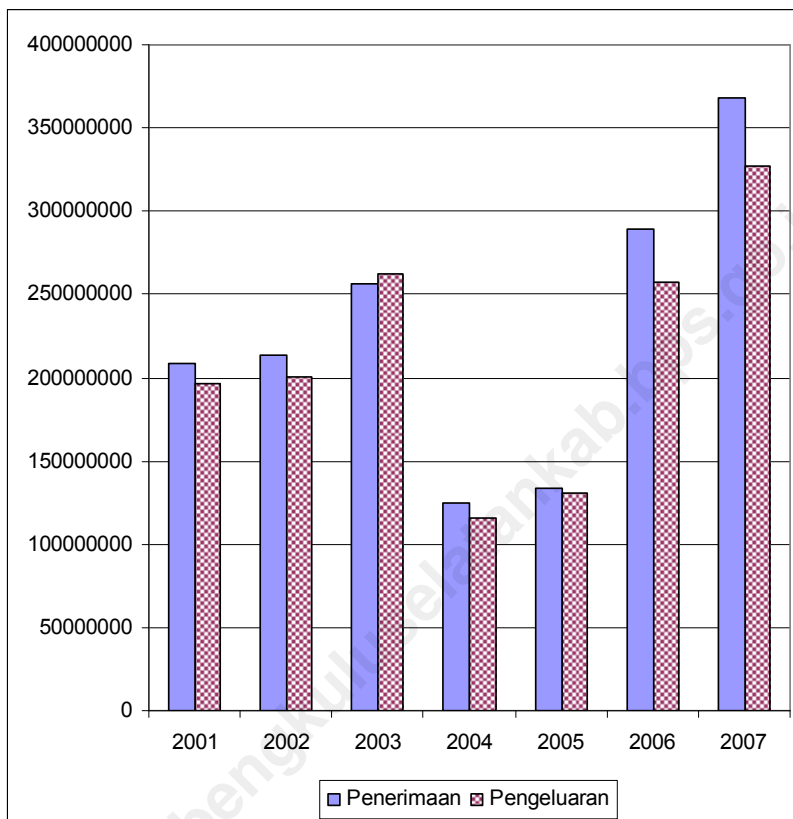
TABLE RETAIL PRICE OF 12 BASIC COMMODITIES IN KOTA
MANNA ON DECEMBER 2008

Jenis Barang <i>Kind of Goods</i>	Satuan <i>Units</i>	Harga Price (Rp)
(1)	(2)	(3)
1. Beras/ <i>Rice</i>		
a. Beras IR 64	kg	4.700
b. Beras Ciherang	kg	4.700
d. Beras Dolog	kg	4.000
2. Ikan Diawetkan/ <i>Salt Fish</i>		
a. Teri No. 1	-	-
c. Teri Palembang (Teri)	kg	38.000
3. Minyak Goreng/ <i>Cooking Oil</i>		
a. Bimoli	liter	12.000
b. Drum-an	kg	7.000
4. Garam (halus)/ <i>Salt</i>	kg	2.000
5. Gula pasir/ <i>Refined Sugar</i>	kg	7.000
6. Minyak Tanah/ <i>Kerosin</i>	liter	4.500
7. Sabun Cuci/ <i>Soap</i>		
a. Sinar Laut	batang	-
b. Rinso	kg	16.500
8. Tekstil Dalam Negeri/ <i>Textile</i> (Bahan baju wanita/ Tissue Halus)	helai	16.500
9. Batik (Primisima Halus)/ <i>Batik</i>	helai	40.000
10. Tepung Terigu (cap Segitiga)/ <i>Wheat Flour</i>	kg	8.500
11. Semen Padang/ <i>Cement</i>	Sak/Type I	60.000
12. Emas/ <i>Gold</i>		
a. 24 Karat	Gram	260.000
b. 20 Karat	Gram	120.000
c. 18 Karat	Gram	90.000

Sumber: BPS Kabupaten Bengkulu Selatan

Source : BPS- Statistics of Bengkulu Selatan Regency

**GAMBAR 9.1. REALISASI PENERIMAAN DAN PENGELUARAN
PEMDA KABUPATEN BENGKULU SELATAN TAHUN
ANGGARAN 2001 – 2007**



BAB/ CHAPTER X
PENDAPATAN REGIONAL
REGIONAL INCOME



10. 1. PRODUK DOMESTIK/ REGIONAL INCOME

TABEL PRODUK DOMESTIK REGIONAL BRUTO KABUPATEN
BENGKULU SELATAN ATAS DASAR HARGA
BERLAKU MENURUT LAPANGAN USAHA 2006 – 2007
(000.000 Rp)

: 10.1.1.

TABLE GROSS REGIONAL DOMESTIC PRODUCT BY INDUSTRIAL
ORIGIN IN BENGKULU SELATAN REGENCY AT CURRENT
MARKET PRICE 2006 – 2007 (000.000 Rp)

Sektor/ Sub Sektor	2006**	2007***
(1)	(2)	(3)
1. Pertanian/ Agriculture	272.040	305.384
a. Tanaman Bahan Makanan/ <i>Farm Food Crops</i>	79.256	88.488
b. Tanaman Perkebunan/ <i>Non Food Crops</i>	68.653	80.697
c. Peternakan/ <i>Livestock</i>	35.002	39.023
d. Kehutanan/ <i>Forestry</i>	10.665	11.050
e. Perikanan/ <i>Fishery</i>	78.464	86.126
2. Pertambangan dan Penggalian/ Mining and Quarrying	2.279	2.504
a. Minyak dan Gas Bumi/ <i>Crude Petroleum & Natural Gas</i>	-	-
b. Pertambangan Tanpa Migas/ <i>Non-oil & Gas Mining</i>	-	-
c. Penggalian/ <i>Quarrying</i>	2.279	2.504
3. Industri Pengolahan/ Manufacturing Industry	10.763	11.987
a. Industri Migas/ <i>Oil & Gas Manufacturing</i>	-	-
1) Pengilangan Minyak Bumi/ <i>Petroleum Refinery</i>	-	-
2) Gas Alam Cair/ <i>Liquefied Natural Gas (LNG)</i>	-	-
b. Industri Bukan Migas/ <i>Non Oil-gas Manufact.</i>	10.763	11.987
1) Makanan, Minuman & Tembakau/ <i>Food, Beverages & Tobacco</i>	7.901	8.836
2) Tekstil, Barang Kulit & Alas Kaki/ <i>Textil, Leather Products & Footwear</i>	-	-
3) Kayu & Hasil Hutan Lainnya/ <i>Wood Products & Other Wood Products</i>	1.736	1.902
4) Kertas dan Barang Cetak/ <i>Paper & Printing</i>	-	-

Lanjutan Tabel/ *Continued Table* 10.1.1.

(1)	(2)	(3)
5) Pupuk, Kimia dan Barang dari Karet/ <i>Fertilizers, Chemic & Rubber Products</i>	-	-
6) Semen dan Barang Galian Bukan Logam <i>Cement & Non Metallic Min. Products</i>	-	-
7) Logam dasar besi dan baja/ <i>Iron & Basic Steel</i>	-	-
8) Alat Angkutan, Mesin dan Peralatan/ <i>Trans. Equip., Mach. & Apparatus</i>	-	-
9) Barang lainnya/ <i>Other Manufacturing Products</i>	1.126	1.249
4. Listrik, Gas dan Air Bersih/ <i>Electricity, Gas & Water Supply</i>	1.635	1.734
a. Listrik/ <i>Electricity</i>	959	1.014
b. Gas Kota/ <i>City Gas</i>	-	-
c. Air Bersih/ <i>Water Supply</i>	676	720
5. Bangunan/ <i>Construction</i>	3 2.223	37.526
6. Perdagangan, Hotel dan Restoran/ <i>Trade, Hotel & Restaurant</i>	194.012	219.247
a. Perdagangan Besar dan Eceran <i>Wholesale & Retail Trade</i>	185.025	209.508
b. Perhotelan/ <i>Hotel</i>	877	951
c. Restoran/ <i>Restaurant</i>	8.110	8.787
7. Perhubungan dan Komunikasi/ <i>Transport & Communication</i>	75.888	81.242
a. Pengangkutan/ <i>Transport</i>	72.689	77.582
1) Angkutan Rel/ <i>Railways Transport</i>	-	-
2) Angkutan Jalan Raya/ <i>Road Transport</i>	72.689	77.582
3) Angkutan Laut/ <i>Sea Transport</i>	-	-
4) Angkutan Sungai, Danau dan Penyeberangan <i>Inland Water Transport</i>	-	-
5) Angkutan Udara/ <i>Air Transport</i>	-	-
6) Jasa Penunjang Angkutan/ <i>Services Allied to Transport</i>	-	-
b. Komunikasi/ <i>Communication</i>	3.199	3.660
1) Pos dan Telekomunikasi/ <i>Post and Telecom.</i>	3.199	3.660
2) Jasa Penunjang Komunikasi/ <i>Services Allied to Comunication</i>	-	-

Lanjutan Tabel/ *Continued Table* 10.1.1.

(1)	(2)	(3)
8. Keuangan, Persewaan dan Jasa Perusahaan/ <i>Financial, Ownership & Business Services</i>	36.500	40.323
a. Bank/ <i>Bank</i>	2.389	2.628
b. Lembaga Keuangan Bukan Bank/ <i>Non Bank Financial Institutions</i>	4.190	4.530
c. Jasa Penunjang Keuangan/ <i>Services Allied to Financial</i>	-	-
d. Sewa Perusahaan/ <i>Building Rental</i>	29.921	33.165
e. Jasa Perusahaan/ <i>Business Service</i>	-	-
9. Jasa-jasa/ <i>Services</i>	176.084	201.969
a. Pemerintahan Umum/ <i>General Government</i>	148.000	171.405
1) Adm. Pemerintahan dan Pertahanan/ <i>Government Adm. & Defence</i>	148.000	171.405
2) Jasa Perusahaan Lainnya/ <i>Other Government Services</i>	-	-
b. Swasta/ <i>Private</i>	28.084	30.564
1) Sosial Kemasyarakatan/ <i>Social & Community Services</i>	21.493	23.336
2) Hiburan dan Rekreasi/ <i>Amusement & Recreation Services</i>	1.403	1.524
3) Perorangan dan Rumah Tangga/ <i>Personal & Household Services</i>	5.188	5.705
PDRB <i>Gross Domestic Regional Product</i>	801.424	901.915

Sumber: BPS Kabupaten Bengkulu Selatan
Source : BPS – Statistics of Bengkulu Selatan Regency

TABEL PRODUK DOMESTIK REGIONAL BRUTO KABUPATEN
 BENGKULU SELATAN ATAS DASAR HARGA
 KONSTAN 2000 MENURUT LAPANGAN USAHA 2006 –
 2007 (000.000 Rp)

: 10.1.2.

TABLE GROSS REGIONAL DOMESTIC PRODUCT BY INDUSTRIAL
 ORIGIN IN BENGKULU SELATAN REGENCY AT
 CONSTANT 2000 MARKET PRICE 2006 – 2007 (000.000 Rp)

Sektor/ Sub Sektor	2006**	2007***
(1)	(2)	(3)
1. Pertanian/ Agriculture	154.562	164.476
a. Tanaman Bahan Makanan/ <i>Farm Food Crops</i>	45.578	48.671
b. Tanaman Perkebunan/ <i>Non Food Crops</i>	46.500	50.029
c. Peternakan/ <i>Livestock</i>	18.153	19.347
d. Kehutanan/ <i>Forestry</i>	5.806	5.553
e. Perikanan/ <i>Fishery</i>	38.525	40.876
2. Pertambangan dan Penggalian/ Mining and Quarrying	1.266	1.318
a. Minyak dan Gas Bumi/ <i>Crude Petroleum & Natural Gas</i>	-	-
b. Pertambangan Tanpa Migas/ <i>Non-oil & Gas Mining</i>	-	-
c. Penggalian/ <i>Quarrying</i>	1.266	1.318
3. Industri Pengolahan/ Manufacturing Industry	6.410	6.738
a. Industri Migas/ <i>Oil & Gas Manufacturing</i>	-	-
1) Pengilangan Minyak Bumi/ <i>Petroleum Refinery</i>	-	-
2) Gas Alam Cair/ <i>Liquefied Natural Gas (LNG)</i>	-	-
b. Industri Bukan Migas/ <i>Non Oil-gas Manufact.</i>	6.410	6.738
1) Makanan, Minuman & Tembakau/ <i>Food, Beverages & Tobacco</i>	4.522	4.802
2) Tekstil, Barang Kulit & Alas Kaki/ <i>Textil, Leather Products & Footwear</i>	-	-
3) Kayu & Hasil Hutan Lainnya/ <i>Wood Products & Other Wood Products</i>	1.109	1.139
4) Kertas dan Barang Cetakan/ <i>Paper & Printing</i>	-	-

Lanjutan Tabel/ *Continued Table* 10.1.2.

(1)	(2)	(3)
5) Pupuk, Kimia dan Barang dari Karet/ <i>Fertilizers, Chemic & Rubber Products</i>	-	-
6) Semen dan Barang Galian Bukan Logam <i>Cement & Non Metalic Min. Products</i>	-	-
7) Logam dasar besi dan baja/ <i>Iron & Basic Steel</i>	-	-
8) Alat Angkutan, Mesin dan Peralatan/ <i>Trans. Equip., Mach. & Apparatus</i>	-	-
9) Barang lainnya/ <i>Other Manufac. Products</i>	779	797
4. Listrik, Gas dan Air Bersih/ <i>Electricity, Gas & Water Supply</i>	735	769
a. Listrik/ <i>Electricity</i>	393	412
b. Gas Kota/ <i>City Gas</i>	-	-
c. Air Bersih/ <i>Water Supply</i>	342	357
5. Bangunan/ <i>Construction</i>	21.079	22.743
6. Perdagangan, Hotel dan Restoran/ <i>Trade, Hotel & Restaurant</i>	116.835	125.477
a. Perdagangan Besar dan Eceran <i>Wholesale & Retail Trade</i>	111.301	119.719
b. Perhotelan/ <i>Hotel</i>	417	434
c. Restoran/ <i>Restaurant</i>	5.117	5.324
7. Perhubungan dan Komunikasi/ <i>Transport & Communication</i>	38.988	40.707
a. Pengangkutan/ <i>Transport</i>	37.268	38.791
1) Angkutan Rel/ <i>Railways Transport</i>	-	-
2) Angkutan Jalan Raya/ <i>Road Transport</i>	37.268	38.791
3) Angkutan Laut/ <i>Sea Transport</i>	-	-
4) Angkutan Sungai, Danau dan Penyeberangan <i>Inland Water Transport</i>	-	-
5) Angkutan Udara/ <i>Air Transport</i>	-	-
6) Jasa Penunjang Angkutan/ <i>Services Allied to Transport</i>	-	-
b. Komunikasi/ <i>Communication</i>	1.720	1.916
1) Pos dan Telekomunikasi/ <i>Post and Telecom.</i>	1.720	1.916
2) Jasa Penunjang Komunikasi/ <i>Services Allied to Comunication</i>	-	-

Lanjutan Tabel/ *Continued Table* 10.1.2.

(1)	(2)	(3)
8. Keuangan, Persewaan dan Jasa Perusahaan/ <i>Financial, Ownership & Business Services</i>	21.244	22.287
a. Bank/ <i>Bank</i>	1.323	1.383
b. Lembaga Keuangan Bukan Bank/ <i>Non Bank Financial Institutions</i>	2.658	2.781
c. Jasa Penunjang Keuangan/ <i>Services Allied to Financial</i>	-	-
d. Sewa Perusahaan/ <i>Building Rental</i>	17.263	18.123
e. Jasa Perusahaan/ <i>Business Service</i>	-	-
9. Jasa-jasa/ <i>Services</i>	101.610	106.768
a. Pemerintahan Umum/ <i>General Government</i>	88.500	92.933
1) Adm. Pemerintahan dan Pertahanan/ <i>Government Adm. & Defence</i>	88.500	92.933
2) Jasa Perusahaan Lainnya/ <i>Other Government Services</i>	-	-
b. Swasta/ <i>Private</i>	13.110	13.835
1) Sosial Kemasyarakatan/ <i>Social & Community Services</i>	9.102	9.659
2) Hiburan dan Rekreasi/ <i>Amusement & Recreation Services</i>	829	564
3) Perorangan dan Rumah Tangga/ <i>Personal & Household Services</i>	3.179	3.312
PDRB <i>Gross Domestic Regional Product</i>	462.729	491.283

Sumber: BPS Kabupaten Bengkulu Selatan

Source : BPS – *Statistics of Bengkulu Selatan Regency*

TABEL DISTRIBUSI PERSENTASE PRODUK DOMESTIK
REGIONAL BRUTO KABUPATEN BENGKULU
SELATAN ATAS DASAR HARGA BERLAKU MENURUT
LAPANGAN USAHA 2006 – 2007 (%)

: 10.1.3.

TABLE PERCENTAGE DISTRIBUTION OF GROSS REGIONAL
DOMESTIC PRODUCT BY INDUSTRIAL ORIGIN IN
BENGKULU SELATAN REGENCY AT CURRENT MARKET
PRICE BY INDUSTRIAL ORIGIN 2006 – 2007 (%)

Sektor/ Sub Sektor	2006**	2007***
(1)	(2)	(3)
1. Pertanian/ Agriculture	33,94	33,86
a. Tanaman Bahan Makanan/ <i>Farm Food Crops</i>	9,89	9,81
b. Tanaman Perkebunan/ <i>Non Food Crops</i>	8,57	8,95
c. Peternakan/ <i>Livestock</i>	4,37	4,33
d. Kehutanan/ <i>Forestry</i>	1,33	1,23
e. Perikanan/ <i>Fishery</i>	9,79	9,55
2. Pertambangan dan Penggalian/ Mining and Quarrying	0,28	0,28
a. Minyak dan Gas Bumi/ <i>Crude Petroleum & Natural Gas</i>	-	-
b. Pertambangan Tanpa Migas/ <i>Non-oil & Gas Mining</i>	0,0	0,0
c. Penggalian/ <i>Quarrying</i>	0,28	0,28
3. Industri Pengolahan/ Manufacturing Industry	1,34	1,33
a. Industri Migas/ <i>Oil & Gas Manufacturing</i>	-	-
1) Pengilangan Minyak Bumi/ <i>Petroleum Refinery</i>	-	-
2) Gas Alam Cair/ <i>Liquefied Natural Gas (LNG)</i>	-	-
b. Industri Bukan Migas/ <i>Non Oil-gas Manufac.</i>	1,34	1,33
1) Makanan, Minuman & Tembakau/ <i>Food, Beverages & Tobacco</i>	0,99	0,98
2) Tekstil, Barang Kulit & Alas Kaki/ <i>Textil, Leather Products & Footwear</i>	-	-
3) Kayu & Hasil Hutan Lainnya/ <i>Wood Products & Other Wood Products</i>	0,22	0,21
4) Kertas dan Barang Cetak/ <i>Paper & Printing</i>	-	-

Lanjutan Tabel/ *Continued Table* 10.1.3.

(1)	(2)	(3)
5) Pupuk, Kimia dan Barang dari Karet/ <i>Fertilizers, Chemic & Rubber Products</i>	-	-
6) Semen dan Barang Galian Bukan Logam <i>Cement & Non Metallic Min. Products</i>	-	-
7) Logam dasar besi dan baja/ <i>Iron & Basic Steel</i>	-	-
8) Alat Angkutan, Mesin dan Peralatan/ <i>Trans. Equip., Mach. & Apparatus</i>	-	-
9) Barang lainnya/ <i>Other Manufac. Products</i>	0,14	0,14
4. Listrik, Gas dan Air Bersih/ <i>Electricity, Gas & Water Supply</i>	0,20	0,19
a. Listrik/ <i>Electricity</i>	0,12	0,11
b. Gas Kota/ <i>City Gas</i>	-	-
c. Air Bersih/ <i>Water Supply</i>	0,08	0,08
5. Bangunan/ <i>Construction</i>	4,02	4,16
6. Perdagangan, Hotel dan Restoran/ <i>Trade, Hotel & Restaurant</i>	24,21	24,31
a. Perdagangan Besar dan Eceran <i>Wholesale & Retail Trade</i>	23,09	23,23
b. Perhotelan/ <i>Hotel</i>	0,11	0,11
c. Restoran/ <i>Restaurant</i>	1,01	0,97
7. Perhubungan dan Komunikasi/ <i>Transport & Communication</i>	9,47	9,01
a. Pengangkutan/ <i>Transport</i>	9,07	8,60
1) Angkutan Rel/ <i>Railways Transport</i>	-	-
2) Angkutan Jalan Raya/ <i>Road Transport</i>	9,07	8,60
3) Angkutan Laut/ <i>Sea Transport</i>	0,0	0,0
4) Angkutan Sungai, Danau dan Penyeberangan <i>Inland Water Transport</i>	-	-
5) Angkutan Udara/ <i>Air Transport</i>	-	-
6) Jasa Penunjang Angkutan/ <i>Services Allied to Transport</i>	-	-
b. Komunikasi/ <i>Communication</i>	0,40	0,41
1) Pos dan Telekomunikasi/ <i>Post and Telecom.</i>	0,40	0,41
2) Jasa Penunjang Komunikasi/ <i>Services Allied to Comunication</i>	-	-

Lanjutan Tabel/ *Continued Table* 10.1.3

(1)	(2)	(3)
8. Keuangan, Persewaan dan Jasa Perusahaan/ <i>Financial, Ownership & Business Services</i>	4,55	4,47
a. Bank/ <i>Bank</i>	0,30	0,29
b. Lembaga Keuangan Bukan Bank/ <i>Non Bank Financial Institutions</i>	0,52	0,50
c. Jasa Penunjang Keuangan/ <i>Services Allied to Financial</i>	-	-
d. Sewa Perusahaan/ <i>Building Rental</i>	3,73	3,68
e. Jasa Perusahaan/ <i>Business Service</i>	-	-
9. Jasa-jasa/ <i>Services</i>	21,97	22,39
a. Pemerintahan Umum/ <i>General Government</i>	18,47	19,0
1) Adm. Pemerintahan dan Pertahanan/ <i>Government Adm. & Defence</i>	18,47	19,0
2) Jasa Perusahaan Lainnya/ <i>Other Government Services</i>	-	-
b. Swasta/ <i>Private</i>	3,50	3,39
1) Sosial Kemasyarakatan/ <i>Social & Community Services</i>	2,68	2,59
2) Hiburan dan Rekreasi/ <i>Amusement & Recreation Services</i>	0,18	0,17
3) Perorangan dan Rumah Tangga/ <i>Personal & Household Services</i>	0,65	0,63
PDRB <i>Gross Domestic Regional Product</i>	100,00	100,00

Sumber: BPS Kabupaten Bengkulu Selatan

Source : BPS – Statistics of Bengkulu Selatan Regency

TABEL DISTRIBUSI PERSENTASE PRODUK DOMESTIK
REGIONAL BRUTO KABUPATEN BENGKULU
SELATAN ATAS DASAR HARGA KONSTAN 2000
MENURUT LAPANGAN USAHA
2006 – 2007 (%)

: 10.1.4.

TABLE PERCENTAGE DISTRIBUTION OF GROSS REGIONAL
DOMESTIC PRODUCT BY INDUSTRIAL ORIGIN IN
BENGKULU SELATAN REGENCY AT CONSTANT 2000
MARKET PRICE BY INDUSTRIAL ORIGIN 2006 – 2007 (%)

Sektor/ Sub Sektor	2006**	2007***
(1)	(2)	(3)
1. Pertanian/ Agriculture	33,40	33,48
a. Tanaman Bahan Makanan/ <i>Farm Food Crops</i>	9,85	9,91
b. Tanaman Perkebunan/ <i>Non Food Crops</i>	10,05	10,18
c. Peternakan/ <i>Livestock</i>	3,92	3,94
d. Kehutanan/ <i>Forestry</i>	1,25	1,13
e. Perikanan/ <i>Fishery</i>	8,33	8,32
2. Pertambangan dan Penggalian/ Mining and Quarrying	0,27	0,27
a. Minyak dan Gas Bumi/ <i>Crude Petroleum & Natural Gas</i>	-	-
b. Pertambangan Tanpa Migas/ <i>Non-oil & Gas Mining</i>	0,0	0,0
c. Penggalian/ <i>Quarrying</i>	0,27	0,27
3. Industri Pengolahan/ Manufacturing Industry	1,39	1,37
a. Industri Migas/ <i>Oil & Gas Manufacturing</i>	-	-
1) Pengilangan Minyak Bumi/ <i>Petroleum Refinery</i>	-	-
2) Gas Alam Cair/ <i>Liquefied Natural Gas (LNG)</i>	-	-
b. Industri Bukan Migas/ <i>Non Oil-gas Manufac.</i>	1,39	1,37
1) Makanan, Minuman & Tembakau/ <i>Food, Beverages & Tobacco</i>	0,98	0,98
2) Tekstil, Barang Kulit & Alas Kaki/ <i>Textil, Leather Products & Footwear</i>	-	-
3) Kayu & Hasil Hutan Lainnya/ <i>Wood Products & Other Wood Products</i>	0,24	0,23
4) Kertas dan Barang Cetakan/ <i>Paper & Printing</i>	-	-

Lanjutan Tabel/ *Continued Table* 10.1.4.

(1)	(2)	(3)
5) Pupuk, Kimia dan Barang dari Karet/ <i>Fertilizers, Chemic & Rubber Products</i>	-	-
6) Semen dan Barang Galian Bukan Logam <i>Cement & Non Metalic Min. Products</i>	-	-
7) Logam dasar besi dan baja/ <i>Iron & Basic Steel</i>	-	-
8) Alat Angkutan, Mesin dan Peralatan/ <i>Trans. Equip., Mach. & Apparatus</i>	-	-
9) Barang lainnya/ <i>Other Manufac. Products</i>	0,17	0,16
4. Listrik, Gas dan Air Bersih/ <i>Electricity, Gas & Water Supply</i>	0,16	0,16
a. Listrik/ <i>Electricity</i>	0,08	0,08
b. Gas Kota/ <i>City Gas</i>	-	-
c. Air Bersih/ <i>Water Supply</i>	0,07	0,07
5. Bangunan/ <i>Construction</i>	4,56	4,63
6. Perdagangan, Hotel dan Restoran/ <i>Trade, Hotel & Restaurant</i>	25,25	25,54
a. Perdagangan Besar dan Eceran <i>Wholesale & Retail Trade</i>	24,05	24,37
b. Perhotelan/ <i>Hotel</i>	0,09	0,09
c. Restoran/ <i>Restaurant</i>	1,11	1,08
7. Perhubungan dan Komunikasi/ <i>Transport & Communication</i>	8,13	8,29
a. Pengangkutan/ <i>Transport</i>	8,05	7,90
1) Angkutan Rel/ <i>Railways Transport</i>	-	-
2) Angkutan Jalan Raya/ <i>Road Transport</i>	8,05	7,90
3) Angkutan Laut/ <i>Sea Transport</i>	0,0	0,0
4) Angkutan Sungai, Danau dan Penyeberangan <i>Inland Water Transport</i>	-	-
5) Angkutan Udara/ <i>Air Transport</i>	-	-
6) Jasa Penunjang Angkutan/ <i>Services Allied to Transport</i>	-	-
b. Komunikasi/ <i>Communication</i>	0,37	0,39
1) Pos dan Telekomunikasi/ <i>Post and Telecom.</i>	0,37	0,39
2) Jasa Penunjang Komunikasi/ <i>Services Allied to Comunication</i>	-	-

Lanjutan Tabel/ *Continued Table* 10.1.4.

(1)	(2)	(3)
8. Keuangan, Persewaan dan Jasa Perusahaan/ <i>Financial, Ownership & Business Services</i>	4,59	4,54
a. Bank/ <i>Bank</i>	0,29	0,28
b. Lembaga Keuangan Bukan Bank/ <i>Non Bank Financial Institutions</i>	0,57	0,57
c. Jasa Penunjang Keuangan/ <i>Services Allied to Financial</i>	-	-
d. Sewa Perusahaan/ <i>Building Rental</i>	3,73	3,69
e. Jasa Perusahaan/ <i>Business Service</i>	-	-
9. Jasa-jasa/ <i>Services</i>	21,96	21,73
a. Pemerintahan Umum/ <i>General Government</i>	19,13	18,92
1) Adm. Pemerintahan dan Pertahanan/ <i>Government Adm. & Defence</i>	19,13	18,92
2) Jasa Perusahaan Lainnya/ <i>Other Government Services</i>	-	-
b. Swasta/ <i>Private</i>	2,83	2,82
1) Sosial Kemasyarakatan/ <i>Social & Community Services</i>	1,97	1,97
2) Hiburan dan Rekreasi/ <i>Amusement & Recreation Services</i>	0,18	0,18
3) Perorangan dan Rumah Tangga/ <i>Personal & Household Services</i>	0,69	0,67
PDRB <i>Gross Domestic Regional Product</i>	100,00	100,00

Sumber: BPS Kabupaten Bengkulu Selatan
Source : BPS – Statistics of Bengkulu Selatan Regency

TABEL INDEKS PERKEMBANGAN PRODUK DOMESTIK
REGIONAL BRUTO KABUPATEN BENGKULU
SELATAN ATAS DASAR HARGA BERLAKU MENURUT
LAPANGAN USAHA 2006 – 2007 (Th. 2000 = 100)
: 10.1.5.

TABLE GROWTH INDEX OF GROSS REGIONAL DOMESTIC
PRODUCT BY INDUSTRIAL ORIGIN IN BENGKULU
SELATAN REGENCY AT CURRENT MARKET PRICE 2006 –
2007 (Th. 2000 = 100)

Sektor/ Sub Sektor	2006**	2007***
(1)	(2)	(3)
1. Pertanian/ Agriculture	138,24	126,15
a. Tanaman Bahan Makanan/ <i>Farm Food Crops</i>	116,49	120,02
b. Tanaman Perkebunan/ <i>Non Food Crops</i>	149,03	133,48
c. Peternakan/ <i>Livestock</i>	152,47	126,97
d. Kehutanan/ <i>Forestry</i>	142,54	117,13
e. Perikanan/ <i>Fishery</i>	150,18	121,80
2. Pertambangan dan Penggalian/ Mining and Quarrying	143,79	121,80
a. Minyak dan Gas Bumi/ <i>Crude Petroleum & Natural Gas</i>	-	-
b. Pertambangan Tanpa Migas/ <i>Non-oil & Gas Mining</i>	0,0	0,0
c. Penggalian/ <i>Quarrying</i>	143,79	121,8
3. Industri Pengolahan/ Manufacturing Industry	148,41	124,65
a. Industri Migas/ <i>Oil & Gas Manufacturing</i>	-	-
1) Pengilangan Minyak Bumi/ <i>Petroleum Refinery</i>	-	-
2) Gas Alam Cair/ <i>Liquefied Natural Gas (LNG)</i>	-	-
b. Industri Bukan Migas/ <i>Non Oil-gas Manufac.</i>	148,41	125,8
1) Makanan, Minuman & Tembakau/ <i>Food, Beverages & Tobacco</i>	151,65	124,43
2) Tekstil, Barang Kulit & Alas Kaki/ <i>Textil, Leather Products & Footwear</i>	-	-
3) Kayu & Hasil Hutan Lainnya/ <i>Wood Products & Other Wood Products</i>	146,75	125,8
4) Kertas dan Barang Cetak/ <i>Paper & Printing</i>	-	-

Lanjutan Tabel/ *Continued Table* 10.1.5.

(1)	(2)	(3)
5) Pupuk, Kimia dan Barang dari Karet/ <i>Fertilizers, Chemic & Rubber Products</i>	-	-
6) Semen dan Barang Galian Bukan Logam <i>Cement & Non Metalic Min. Products</i>	-	-
7) Logam dasar besi dan baja/ <i>Iron & Basic Steel</i>	-	-
8) Alat Angkutan, Mesin dan Peralatan/ <i>Trans. Equip., Mach. & Apparatus</i>	-	-
9) Barang lainnya/ <i>Other Manufac. Products</i>	131,08	124,52
4. Listrik, Gas dan Air Bersih/ <i>Electricity, Gas & Water Supply</i>	135,57	119,81
a. Listrik/ <i>Electricity</i>	136,42	119,94
b. Gas Kota/ <i>City Gas</i>	-	-
c. Air Bersih/ <i>Water Supply</i>	134,39	119,61
5. Bangunan/ <i>Construction</i>	39,52	46,02
6. Perdagangan, Hotel dan Restoran/ <i>Trade, Hotel & Restaurant</i>	849,25	959,71
a. Perdagangan Besar dan Eceran <i>Wholesale & Retail Trade</i>	141,32	127,45
b. Perhotelan/ <i>Hotel</i>	39,06	42,38
c. Restoran/ <i>Restaurant</i>	64,34	69,71
7. Perhubungan dan Komunikasi/ <i>Transport & Communication</i>	154,48	121,53
a. Pengangkutan/ <i>Transport</i>	154,85	121,02
1) Angkutan Rel/ <i>Railways Transport</i>	-	-
2) Angkutan Jalan Raya/ <i>Road Transport</i>	154,85	121,02
3) Angkutan Laut/ <i>Sea Transport</i>	0,0	0,0
4) Angkutan Sungai, Danau dan Penyeberangan <i>Inland Water Transport</i>	-	-
5) Angkutan Udara/ <i>Air Transport</i>	-	-
6) Jasa Penunjang Angkutan/ <i>Services Allied to Transport</i>	-	-
b. Komunikasi/ <i>Communication</i>	146,54	133,37
1) Pos dan Telekomunikasi/ <i>Post and Telecom.</i>	146,54	86,43
2) Jasa Penunjang Komunikasi/ <i>Services Allied to Comunication</i>	-	-

Lanjutan Tabel/ *Continued Table* 10.1.5.

(1)	(2)	(3)
8. Keuangan, Persewaan dan Jasa Perusahaan/ <i>Financial, Ownership & Business Services</i>	124,31	119,0
a. Bank/ <i>Bank</i>	141,28	125,19
b. Lembaga Keuangan Bukan Bank/ <i>Non Bank Financial Institutions</i>	123,45	118,87
c. Jasa Penunjang Keuangan/ <i>Services Allied to Financial</i>	-	-
d. Sewa Perusahaan/ <i>Building Rental</i>	123,25	118,55
e. Jasa Perusahaan/ <i>Business Service</i>	-	-
9. Jasa-jasa/ <i>Services</i>	133,85	129,62
a. Pemerintahan Umum/ <i>General Government</i>	135,57	132,0
1) Adm. Pemerintahan dan Pertahanan/ <i>Government Adm. & Defence</i>	135,57	132,0
2) Jasa Perusahaan Lainnya/ <i>Other Government Services</i>	-	-
b. Swasta/ <i>Private</i>	125,46	117,71
1) Sosial Kemasyarakatan/ <i>Social & Community Services</i>	126,11	117,91
2) Hiburan dan Rekreasi/ <i>Amusement & Recreation Services</i>	4,61	5,01
3) Perorangan dan Rumah Tangga/ <i>Personal & Household Services</i>	122,47	116,47
PDRB <i>Gross Domestic Regional Product</i>	278,81	313,77

Sumber: BPS Kabupaten Bengkulu Selatan
Source : BPS – Statistics of Bengkulu Selatan Regency

TABEL INDEKS PERKEMBANGAN PRODUK DOMESTIK
REGIONAL BRUTO KABUPATEN BENGKULU
SELATAN ATAS DASAR HARGA KONSTAN 2000
MENURUT LAPANGAN USAHA
2006 – 2007 (%)

: 10.1.6.

TABLE GROWTH INDEX OF GROSS REGIONAL DOMESTIC
PRODUCT BY INDUSTRIAL ORIGIN IN BENGKULU
SELATAN REGENCY AT CONSTANT 2000 MARKET PRICE
BY INDUSTRIAL ORIGIN
2006 – 2007 (%)

Sektor/ Sub Sektor	2005**	2006***
(1)	(2)	(3)
1. Pertanian/ Agriculture	1.005,22	1.069,69
a. Tanaman Bahan Makanan/ <i>Farm Food Crops</i>	4.807,81	5.134,07
b. Tanaman Perkebunan/ <i>Non Food Crops</i>	3.459,82	3.722,40
c. Peternakan/ <i>Livestock</i>	119,38	113,97
d. Kehutanan/ <i>Forestry</i>	44,37	42,44
e. Perikanan/ <i>Fishery</i>	120,60	116,68
2. Pertambangan dan Penggalian/ Mining and Quarrying	103,26	104,11
a. Minyak dan Gas Bumi/ <i>Crude Petroleum & Natural Gas</i>	-	-
b. Pertambangan Tanpa Migas/ <i>Non-oil & Gas Mining</i>	0,0	0,0
c. Penggalian/ <i>Quarrying</i>	103,26	104,11
3. Industri Pengolahan/ Manufacturing Industry	281,02	295,40
a. Industri Migas/ <i>Oil & Gas Manufacturing</i>	-	-
1) Pengilangan Minyak Bumi/ <i>Petrol. Refinery</i>	-	-
2) Gas Alam Cair/ <i>Liquefied Natural Gas (LNG)</i>	-	-
b. Industri Bukan Migas/ <i>Non Oil-gas Manufac.</i>	113,85	109,60
1) Makanan, Minuman & Tembakau/ <i>Food, Beverages & Tobacco</i>	1,57	1,67
2) Tekstil, Barang Kulit & Alas Kaki/ <i>Textil, Leather Products & Footwear</i>	-	-
3) Kayu & Hasil Hutan Lainnya/ <i>Wood Products & Other Wood Products</i>	115,88	111,89
4) Kertas dan Barang Cetak/ <i>Paper & Printing</i>	-	-

Lanjutan Tabel/ *Continued Table* 10.1.6.

(1)	(2)	(3)
5) Pupuk, Kimia dan Barang dari Karet/ <i>Fertilizers, Chemic & Rubber Products</i>	-	-
6) Semen dan Barang Galian Bukan Logam <i>Cement & Non Metallic Min. Products</i>	-	-
7) Logam dasar besi dan baja/ <i>Iron & Basic Steel</i>	-	-
8) Alat Angkutan, Mesin dan Peralatan/ <i>Trans. Equip., Mach. & Apparatus</i>	-	-
9) Barang lainnya/ <i>Other Manufac. Products</i>	104,99	105,01
4. Listrik, Gas dan Air Bersih/ <i>Electricity, Gas & Water Supply</i>	114,13	112,59
a. Listrik/ <i>Electricity</i>	113,58	113,19
b. Gas Kota/ <i>City Gas</i>	-	-
c. Air Bersih/ <i>Water Supply</i>	114,77	111,91
5. Bangunan/ <i>Construction</i>	25,85	27,89
6. Perdagangan, Hotel dan Restoran/ <i>Trade, Hotel & Restaurant</i>	511,42	549,25
a. Perdagangan Besar dan Eceran <i>Wholesale & Retail Trade</i>	1.693,05	1.821,1
b. Perhotelan/ <i>Hotel</i>	18,57	19,33
c. Restoran/ <i>Restaurant</i>	40,60	42,24
7. Perhubungan dan Komunikasi/ <i>Transport & Communication</i>	2.181,76	2.277,95
a. Pengangkutan/ <i>Transport</i>	110,51	109,47
1) Angkutan Rel/ <i>Railways Transport</i>	-	-
2) Angkutan Jalan Raya/ <i>Road Transport</i>	2.085,51	2.170,73
3) Angkutan Laut/ <i>Sea Transport</i>	0,0	0,0
4) Angkutan Sungai, Danau dan Penyeberangan/ <i>Inland Water Transport</i>	-	-
5) Angkutan Udara/ <i>Air Transport</i>	-	-
6) Jasa Penunjang Angkutan/ <i>Services Allied to Transport</i>	-	-
b. Komunikasi/ <i>Communication</i>	40,62	45,25
1) Pos dan Telekomunikasi/ <i>Post and Telecom.</i>	40,62	45,25
2) Jasa Penunjang Komunikasi/ <i>Services Allied to Comunication</i>	-	-

Lanjutan Tabel/ *Continued Table* 10.1.6.

(1)	(2)	(3)
8. Keuangan, Persewaan dan Jasa Perusahaan/ <i>Financial, Ownership & Business Services</i>	1.318,68	1.383.43
a. Bank/ <i>Bank</i>	113,56	111.8
b. Lembaga Keuangan Bukan Bank/ <i>Non Bank Financial Institutions</i>	108,00	108.93
c. Jasa Penunjang Keuangan/ <i>Services Allied to Financial</i>	-	-
d. Sewa Perusahaan/ <i>Building Rental</i>	105,75	107.29
e. Jasa Perusahaan/ <i>Business Service</i>	-	-
9. Jasa-jasa/ <i>Services</i>	111,98	111.24
a. Pemerintahan Umum/ <i>General Government</i>	8.912,39	9.358.81
1) Adm. Pemerintahan dan Pertahanan/ <i>Government Adm. & Defence</i>	9.536,64	10.014.33
2) Jasa Perusahaan Lainnya/ <i>Other Government Services</i>	-	-
b. Swasta/ <i>Private</i>	20.169,23	21.284.62
1) Sosial Kemasyarakatan/ <i>Social & Community Services</i>	107,50	110.31
2) Hiburan dan Rekreasi/ <i>Amusement & Recreation Services</i>	2,73	2.84
3) Perorangan dan Rumah Tangga/ <i>Personal & Household Services</i>	101,63	105.08
PDRB <i>Gross Domestic Regional Product</i>	213.239,17	226.397.7

Sumber: BPS Kabupaten Bengkulu Selatan

Source : BPS – *Statistics of Bengkulu Selatan Regency*

TABEL INDEKS BERANTAI PDRB KABUPATEN BENGKULU SELATAN ATAS DASAR HARGA BERLAKU MENURUT LAPANGAN USAHA 2006 – 2007 (TAHUN SEBELUMNYA = 100)

: 10.1.7.

TABLE LINK INDEX OF REGIONAL INCOME BY INDUSTRIAL ORIGIN IN BENGKULU SELATAN REGENCY AT CURRENT MARKET PRICE 2006 – 2007 (PREVIOUS YEAR =100)

Sektor/ Sub Sektor	2006**	2007***
(1)	(2)	(3)
1. Pertanian/ Agriculture	112,37	112,26
a. Tanaman Bahan Makanan/ <i>Farm Food Crops</i>	107,50	111,65
b. Tanaman Perkebunan/ <i>Non Food Crops</i>	113,56	117,54
c. Peternakan/ <i>Livestock</i>	113,89	111,49
d. Kehutanan/ <i>Forestry</i>	113,05	103,61
e. Perikanan/ <i>Fishery</i>	115,84	109,76
2. Pertambangan dan Penggalian/ Mining and Quarrying	110,85	109,88
a. Minyak dan Gas Bumi/ <i>Crude Petroleum & Natural Gas</i>	-	-
b. Pertambangan Tanpa Migas/ <i>Non-oil & Gas Mining</i>	0,0	0,0
c. Penggalian/ <i>Quarrying</i>	110,85	109,88
3. Industri Pengolahan/ Manufacturing Industry	111,93	111,37
a. Industri Migas/ <i>Oil & Gas Manufacturing</i>	-	-
1) Pengilangan Minyak Bumi/ <i>Petroleum Refinery</i>	-	-
2) Gas Alam Cair/ <i>Liquefied Natural Gas (LNG)</i>	111,93	111,37
b. Industri Bukan Migas/ <i>Non Oil-gas Manufac.</i>	111,27	111,83
1) Makanan, Minuman & Tembakau/ <i>Food, Beverages & Tobacco</i>	-	-
2) Tekstil, Barang Kulit & Alas Kaki/ <i>Textil, Leather Products & Footwear</i>	114,81	109,57
3) Kayu & Hasil Hutan Lainnya/ <i>Wood Products & Other Wood Products</i>	-	-
4) Kertas dan Barang Cetak/ <i>Paper & Printing</i>	-	-

Lanjutan Tabel/ *Continued Table* 10.1.7.

(1)	(2)	(3)
5) Pupuk, Kimia dan Barang dari Karet/ <i>Fertilizers, Chemic & Rubber Products</i>	-	-
6) Semen dan Barang Galian Bukan Logam <i>Cement & Non Metallic Min. Products</i>	-	-
7) Logam dasar besi dan baja/ <i>Iron & Basic Steel</i>	-	-
8) Alat Angkutan, Mesin dan Peralatan/ <i>Trans. Equip., Mach. & Apparatus</i>	-	-
9) Barang lainnya/ <i>Other Manufac. Products</i>	112,26	110,91
4. Listrik, Gas dan Air Bersih/ <i>Electricity, Gas & Water Supply</i>	112,99	106,03
a. Listrik/ <i>Electricity</i>	113,49	105,69
b. Gas Kota/ <i>City Gas</i>	-	-
c. Air Bersih/ <i>Water Supply</i>	112,29	106,52
5. Bangunan/ <i>Construction</i>	112,26	116,46
6. Perdagangan, Hotel dan Restoran/ <i>Trade, Hotel & Restaurant</i>	112,57	113,01
a. Perdagangan Besar dan Eceran <i>Wholesale & Retail Trade</i>	112,56	113,23
b. Perhotelan/ <i>Hotel</i>	108,81	108,48
c. Restoran/ <i>Restaurant</i>	113,43	108,35
7. Perhubungan dan Komunikasi/ <i>Transport & Communication</i>	113,52	107,05
a. Pengangkutan/ <i>Transport</i>	113,39	106,73
1) Angkutan Rel/ <i>Railways Transport</i>	-	-
2) Angkutan Jalan Raya/ <i>Road Transport</i>	113,39	106,73
3) Angkutan Laut/ <i>Sea Transport</i>	-	-
4) Angkutan Sungai, Danau dan Penyeberangan <i>Inland Water Transport</i>	-	-
5) Angkutan Udara/ <i>Air Transport</i>	-	-
6) Jasa Penunjang Angkutan/ <i>Services Allied to Transport</i>	-	-
b. Komunikasi/ <i>Communication</i>	116,58	114,4
1) Pos dan Telekomunikasi/ <i>Post and Telecom.</i>	116,58	114,4
2) Jasa Penunjang Komunikasi/ <i>Services Allied to Comunication</i>	-	-

Lanjutan Tabel/ *Continued Table* 10.1.7.

(1)	(2)	(3)
8. Keuangan, Persewaan dan Jasa Perusahaan/ <i>Financial, Ownership & Business Services</i>	107,72	110,47
a. Bank/ <i>Bank</i>	113,82	109,99
b. Lembaga Keuangan Bukan Bank/ <i>Non Bank Financial Institutions</i>	109,94	108,12
c. Jasa Penunjang Keuangan/ <i>Services Allied to Financial</i>	-	-
d. Sewa Perusahaan/ <i>Building Rental</i>	106,96	110,84
e. Jasa Perusahaan/ <i>Business Service</i>	-	-
9. Jasa-jasa/ <i>Services</i>	113,01	114,7
a. Pemerintahan Umum/ <i>General Government</i>	113,98	115,81
1) Adm. Pemerintahan dan Pertahanan/ <i>Government Adm. & Defence</i>	113,98	115,81
2) Jasa Perusahaan Lainnya/ <i>Other Government Services</i>	-	-
b. Swasta/ <i>Private</i>	108,16	108,83
1) Sosial Kemasyarakatan/ <i>Social & Community Services</i>	108,59	108,58
2) Hiburan dan Rekreasi/ <i>Amusement & Recreation Services</i>	110,04	108,59
3) Perorangan dan Rumah Tangga/ <i>Personal & Household Services</i>	105,92	109,96
PDRB <i>Gross Domestic Regional Product</i>	112,43	112,54

Sumber: BPS Kabupaten Bengkulu Selatan
Source : BPS – Statistics of Bengkulu Selatan Regency

TABEL INDEKS BERANTAI PDRB KABUPATEN BENGKULU
SELATAN ATAS DASAR HARGA KONSTAN 2000
MENURUT LAPANGAN USAHA 2006 – 2007
(2000 = 100)

: 10.1.8.

TABLE LINK INDEX OF REGIONAL INCOME BY INDUSTRIAL
ORIGIN IN BENGKULU SELATAN REGENCY AT
CONSTANT 2000 MARKET PRICE 2006 – 2007 (2000 = 100)

Sektor/ Sub Sektor	2006**	2007***
(1)	(2)	(3)
1. Pertanian/ Agriculture	106,44	106,41
a. Tanaman Bahan Makanan/ <i>Farm Food Crops</i>	102,52	106,79
b. Tanaman Perkebunan/ <i>Non Food Crops</i>	107,53	107,59
c. Peternakan/ <i>Livestock</i>	106,94	106,58
d. Kehutanan/ <i>Forestry</i>	105,51	95,64
e. Perikanan/ <i>Fishery</i>	109,97	106,10
2. Pertambangan dan Penggalian/ Mining and Quarrying	103,26	104,11
a. Minyak dan Gas Bumi/ <i>Crude Petroleum & Natural Gas</i>	-	-
b. Pertambangan Tanpa Migas/ <i>Non-oil & Gas Mining</i>	0,0	0,0
c. Penggalian/ <i>Quarrying</i>	103,26	104,11
3. Industri Pengolahan/ Manufacturing Industry	104,26	105,12
a. Industri Migas/ <i>Oil & Gas Manufacturing</i>	-	-
1) Pengilangan Minyak Bumi/ <i>Petroleum Refinery</i>	-	-
2) Gas Alam Cair/ <i>Liquefied Natural Gas (LNG)</i>	104,26	105,12
b. Industri Bukan Migas/ <i>Non Oil-gas Manufac.</i>	103,45	106,19
1) Makanan, Minuman & Tembakau/ <i>Food, Beverages & Tobacco</i>	-	-
2) Tekstil, Barang Kulit & Alas Kaki/ <i>Textil, Leather Products & Footwear</i>	108,94	102,71
3) Kayu & Hasil Hutan Lainnya/ <i>Wood Products & Other Wood Products</i>	-	-
4) Kertas dan Barang Cetak/ <i>Paper & Printing</i>	-	-

Lanjutan Tabel/ *Continued Table* 10.1.8.

(1)	(2)	(3)
5) Pupuk, Kimia dan Barang dari Karet/ <i>Fertilizers, Chemic & Rubber Producs</i>	-	-
6) Semen dan Barang Galian Bukan Logam <i>Cement & Non Metalic Min. Producs</i>	-	-
7) Logam dasar besi dan baja/ <i>Iron & Basic Steel</i>	-	-
8) Alat Angkutan, Mesin dan Peralatan/ <i>Trans. Equip., Mach. & Apparatus</i>	-	-
9) Barang lainnya/ <i>Other Manufac. Products</i>	102,64	102,31
4. Listrik, Gas dan Air Bersih/ <i>Electricity, Gas & Water Supply</i>	107,61	104,63
a. Listrik/ <i>Electricity</i>	107,97	104,83
b. Gas Kota/ <i>City Gas</i>	-	-
c. Air Bersih/ <i>Water Supply</i>	107,21	104,39
5. Bangunan/ <i>Construction</i>	105,00	107,89
6. Perdagangan, Hotel dan Restoran/ <i>Trade, Hotel & Restaurant</i>	106,32	107,40
a. Perdagangan Besar dan Eceran <i>Wholesale & Retail Trade</i>	106,39	107,56
b. Perhotelan/ <i>Hotel</i>	103,73	104,08
c. Restoran/ <i>Restaurant</i>	104,99	104,05
7. Perhubungan dan Komunikasi/ <i>Transport & Communication</i>	105,34	104,41
a. Pengangkutan/ <i>Transport</i>	105,17	104,09
1) Angkutan Rel/ <i>Railways Transport</i>	-	-
2) Angkutan Jalan Raya/ <i>Road Transport</i>	105,17	104,09
3) Angkutan Laut/ <i>Sea Transport</i>	0,0	0,0
4) Angkutan Sungai, Danau dan Penyeberangan <i>Inland Water Transport</i>	-	-
5) Angkutan Udara/ <i>Air Transport</i>	-	-
6) Jasa Penunjang Angkutan/ <i>Services Allied to Transport</i>	-	-
b. Komunikasi/ <i>Communication</i>	109,21	111,4
1) Pos dan Telekomunikasi/ <i>Post and Telecom.</i>	109,21	111,4
2) Jasa Penunjang Komunikasi/ <i>Services Allied to Comunication</i>	-	-

Lanjutan Tabel/ *Continued Table* 10.1.8.

(1)	(2)	(3)
8. Keuangan, Persewaan dan Jasa Perusahaan/ <i>Financial, Ownership & Business Services</i>	102,72	104,91
a. Bank/ <i>Bank</i>	106,95	104,54
b. Lembaga Keuangan Bukan Bank/ <i>Non Bank Financial Institutions</i>	104,11	104,63
c. Jasa Penunjang Keuangan/ <i>Services Allied to Financial</i>	-	-
d. Sewa Perusahaan/ <i>Building Rental</i>	104,11	104,98
e. Jasa Perusahaan/ <i>Business Service</i>	-	-
9. Jasa-jasa/ <i>Services</i>	102,20	105,08
a. Pemerintahan Umum/ <i>General Government</i>	105,87	105,01
1) Adm. Pemerintahan dan Pertahanan/ <i>Government Adm. & Defence</i>	106,28	105,01
2) Jasa Perusahaan Lainnya/ <i>Other Government Services</i>	-	-
b. Swasta/ <i>Private</i>	103,18	105,53
1) Sosial Kemasyarakatan/ <i>Social & Community Services</i>	103,95	106,12
2) Hiburan dan Rekreasi/ <i>Amusement & Recreation Services</i>	103,88	104,22
3) Perorangan dan Rumah Tangga/ <i>Personal & Household Services</i>	100,86	104,18
PDRB <i>Gross Domestic Regional Product</i>	105,91	106,17

Sumber: BPS Kabupaten Bengkulu Selatan
Source : BPS – Statistics of Bengkulu Selatan Regency

TABEL INDEKS HARGA IMPLISIT PDRB KABUPATEN
BENGKULU SELATAN MENURUT LAPANGAN USAHA
2006 – 2007

: 10.1.9.

TABLE IMPLICIT INDEX OF REGIONAL INCOME BY INDUSTRIAL
ORIGIN IN BENGKULU SELATAN REGENCY
2006 – 2007

Sektor/ Sub Sektor	2006**	2007***
(1)	(2)	(3)
1. Pertanian/ Agriculture	176,01	185,67
a. Tanaman Bahan Makanan/ <i>Farm Food Crops</i>	173,89	181,81
b. Tanaman Perkebunan/ <i>Non Food Crops</i>	147,64	161,30
c. Peternakan/ <i>Livestock</i>	192,82	201,70
d. Kehutanan/ <i>Forestry</i>	183,69	199,00
e. Perikanan/ <i>Fishery</i>	203,67	210,70
2. Pertambangan dan Penggalian/ Mining and Quarrying	180,02	190,00
a. Minyak dan Gas Bumi/ <i>Crude Petroleum & Natural Gas</i>	-	-
b. Pertambangan Tanpa Migas/ <i>Non-oil & Gas Mining</i>	0,0	0,0
c. Penggalian/ <i>Quarrying</i>	180,02	190,00
3. Industri Pengolahan/ Manufacturing Industry	167,91	177,90
a. Industri Migas/ <i>Oil & Gas Manufacturing</i>	-	-
1) Pengilangan Minyak Bumi/ <i>Petroleum Refinery</i>	-	-
2) Gas Alam Cair/ <i>Liquefied Natural Gas (LNG)</i>	-	-
b. Industri Bukan Migas/ <i>Non Oil-gas Manufac.</i>	167,91	177,90
1) Makanan, Minuman & Tembakau/ <i>Food, Beverages & Tobacco</i>	174,72	184,00
2) Tekstil, Barang Kulit & Alas Kaki/ <i>Textil, Leather Products & Footwear</i>	-	-
3) Kayu & Hasil Hutan Lainnya/ <i>Wood Products & Other Wood Products</i>	156,54	167,00
4) Kertas dan Barang Cetak/ <i>Paper & Printing</i>	-	-

Lanjutan Tabel/ *Continued Table* 10.1.9.

(1)	(2)	(3)
5) Pupuk, Kimia dan Barang dari Karet/ <i>Fertilizers, Chemic & Rubber Products</i>	-	-
6) Semen dan Barang Galian Bukan Logam <i>Cement & Non Metallic Min. Products</i>	-	-
7) Logam dasar besi dan baja/ <i>Iron & Basic Steel</i>	-	-
8) Alat Angkutan, Mesin dan Peralatan/ <i>Trans. Equip., Mach. & Apparatus</i>	-	-
9) Barang lainnya/ <i>Other Manufac. Products</i>	144,54	156,70
4. Listrik, Gas dan Air Bersih/ <i>Electricity, Gas & Water Supply</i>	222,45	225,43
a. Listrik/ <i>Electricity</i>	244,02	246,00
b. Gas Kota/ <i>City Gas</i>	-	-
c. Air Bersih/ <i>Water Supply</i>	197,66	201,70
5. Bangunan/ <i>Construction</i>	152,87	165,00
6. Perdagangan, Hotel dan Restoran/ <i>Trade, Hotel & Restaurant</i>	166,06	174,73
a. Perdagangan Besar dan Eceran <i>Wholesale & Retail Trade</i>	166,24	175,00
b. Perhotelan/ <i>Hotel</i>	210,31	219,20
c. Restoran/ <i>Restaurant</i>	158,49	165,04
7. Perhubungan dan Komunikasi/ <i>Transport & Communication</i>	194,64	199,58
a. Pengangkutan/ <i>Transport</i>	195,04	200,00
1) Angkutan Rel/ <i>Railways Transport</i>	-	-
2) Angkutan Jalan Raya/ <i>Road Transport</i>	195,04	200,00
3) Angkutan Laut/ <i>Sea Transport</i>	0,0	0,0
4) Angkutan Sungai, Danau dan Penyeberangan <i>Inland Water Transport</i>	-	-
5) Angkutan Udara/ <i>Air Transport</i>	-	-
6) Jasa Penunjang Angkutan/ <i>Services Allied to Transport</i>	-	-
b. Komunikasi/ <i>Communication</i>	185,99	191,00
1) Pos dan Telekomunikasi/ <i>Post and Telecom.</i>	185,99	191,00
2) Jasa Penunjang Komunikasi/ <i>Services Allied to Comunication</i>	-	-

Lanjutan Tabel/ *Continued Table* 10.1.9.

(1)	(2)	(3)
8. Keuangan, Persewaan dan Jasa Perusahaan/ <i>Financial, Ownership & Business Services</i>	171,81	180,93
a. Bank/ <i>Bank</i>	180,57	190,00
b. Lembaga Keuangan Bukan Bank/ <i>Non Bank Financial Institutions</i>	157,64	162,90
c. Jasa Penunjang Keuangan/ <i>Services Allied to Financial</i>	-	-
d. Sewa Perusahaan/ <i>Building Rental</i>	173,32	183,00
e. Jasa Perusahaan/ <i>Business Service</i>	-	-
9. Jasa-jasa/ <i>Services</i>	173,29	189,17
a. Pemerintahan Umum/ <i>General Government</i>	167,23	184,44
1) Adm. Pemerintahan dan Pertahanan/ <i>Government Adm. & Defence</i>	167,23	184,44
2) Jasa Perusahaan Lainnya/ <i>Other Government Services</i>	-	-
b. Swasta/ <i>Private</i>	214,22	220,92
1) Sosial Kemasyarakatan/ <i>Social & Community Services</i>	236,13	241,60
2) Hiburan dan Rekreasi/ <i>Amusement & Recreation Services</i>	169,24	176,34
3) Perorangan dan Rumah Tangga/ <i>Personal & Household Services</i>	163,20	172,24
PDRB <i>Gross Domestic Regional Product</i>	173,20	183,58

Sumber: BPS Kabupaten Bengkulu Selatan
Source : BPS – Statistics of Bengkulu Selatan Regency

TABEL PENDAPATAN REGIONAL DAN PENDAPATAN
REGIONAL PERKAPITA KABUPATEN BENGKULU
SELATAN 2006 – 2007

: 10.1.10.

TABLE REGIONAL INCOME AND REGIONAL INCOME
PERCAPITA OF BENGKULU SELATAN REGENCY
2006 – 2007

Sektor/ Sub Sektor	2006**	2007***
(1)	(2)	(3)
A. Atas Dasar Harga Berlaku (Juta Rp) <i>At Current Market Price (Million Rupiahs)</i>		
1. PDRB Pada Harga Pasar/ <i>Gross Domestic Regional product</i>	801.424	901.915
2. Penyusutan/ <i>Depreciation</i>	21.511	23.890
3. PDRN Pada Harga Pasar/ <i>Net Domestic Reg. Pro.</i>	779.913	878.025
4. Pajak Tak Langsung Netto/ <i>Net Indirect Taxes</i>	11.590	11.591
5. PDRN Atas Dasar Biaya Faktor Produksi/ Pend. Regional/ <i>Net Domestic Reg.Pro. from Abroad</i>	768.323	866.434
6. PDRB Perkapita/ <i>Per capita Gross Domestic Regional Bruto</i>	5,775	6,573
7. Pendapatan Regional Perkapita/ <i>Per capita Regional Income</i>	5,536	6,314
B. Atas Dasar Harga Konstan (Juta Rp) <i>At Constant Market Price (Billion Rupiahs)</i>		
1. PDRB Pada Harga Pasar/ <i>Gross Domestic Regional product</i>	462.729	491.283
2. Penyusutan/ <i>Depreciation</i>	21.579	23.180
3. PDRN Pada Harga Pasar/ <i>Net Domestic Reg. Pro.</i>	441.150	468.103
4. Pajak Tak Langsung Netto/ <i>Net Indirect Taxes</i>	10.154	10.775
5. PDRN Atas Dasar Biaya Faktor Produksi/ Pend. Regional/ <i>Net Domestic Reg.Pro. from Abroad</i>	430.996	457.328
6. PDRB Perkapita/ <i>Per capita Gross Domestic Regional Bruto</i>	3,334	3,580
7. Pendapatan Regional Perkapita/ <i>Per capita Regional Income</i>	3,189	3,333
C. Penduduk Pert. Tahun / <i>Mid Year Population</i>	138.762	137.203

Sumber: BPS Kabupaten Bengkulu Selatan

Source : BPS – Statistics of Bengkulu Selatan Regency

TABEL INDEKS PERKEMBANGAN PENDAPATAN REGIONAL DAN PENDAPATAN REGIONAL PERKAPITA KABUPATEN BENGKULU SELATAN 2006 – 2007 (2000 = 100)

: 10.1.11.

TABLE GROWTH INDEX OF REGIONAL INCOME AND REGIONAL INCOME PERCAPITA OF BENGKULU SELATAN REGENCY 2006 – 2007 (2000 = 100)

Sektor/ Sub Sektor	2006**	2007***
(1)	(2)	(3)
A. Atas Dasar Harga Berlaku		
<i>At Current Market Price</i>		
1. PDRB Pada Harga Pasar/ <i>Gross Domestic Regional product</i>	278,81	313,77
2. Penyusutan/ <i>Depreciation</i>	114,49	127,15
3. PDRN Pada Harga Pasar/ <i>Net Domestic Reg. Pro.</i>	290,30	326,82
4. Pajak Tak Langsung Netto/ <i>Net Indirect Taxes</i>	138,25	138,27
5. PDRN Atas Dasar Biaya Faktor Produksi/ Pend. <i>Regional/ Net Domestic Reg.Pro. from Abroad</i>	295,19	332,89
6. PDRB Perkapita/ <i>Per capita Gross Domestic Regional Bruto</i>	653,94	744,30
7. Pendapatan Regional Perkapita/ <i>Per capita Regional Income</i>	692,38	789,66
B. Atas Dasar Harga Konstan		
<i>At Constant Market Price</i>		
1. PDRB Pada Harga Pasar/ <i>Gross Domestic Regional product</i>	160,98	170,91
2. Penyusutan/ <i>Depreciation</i>	71,59	123,37
3. PDRN Pada Harga Pasar/ <i>Net Domestic Reg. Pro.</i>	167,23	174,24
4. Pajak Tak Langsung Netto/ <i>Net Indirect Taxes</i>	80,26	128,53
5. PDRN Atas Dasar Biaya Faktor Produksi/ Pend. <i>Regional/ Net Domestic Reg.Pro. from Abroad</i>	170,03	175,71
6. PDRB Perkapita/ <i>Per capita Gross Domestic Regional Bruto</i>	377,57	405,43
7. Pendapatan Regional Perkapita/ <i>Per capita Regional Income</i>	398,80	416,80
C. Penduduk Pert. Tahun / Mid Year Population	42,63	42,16

Sumber: BPS Kabupaten Bengkulu Selatan

Source : BPS – Statistics of Bengkulu Selatan Regency

TABEL INDEKS BERANTAI PENDAPATAN REGIONAL DAN
PENDAPATAN REGIONAL PERKAPITA KABUPATEN
BENGKULU SELATAN 2006 – 2007 (TH. SBLMNYA = 100)
: 10.1.12.

TABLE LINK INDEX OF REGIONAL INCOME AND REGIONAL
INCOME PERCAPITA OF BENGKULU SELATAN REGENCY
2006 – 2007 (PREVIOUS YEAR =100)

Sektor/ Sub Sektor	2006**	2007***
(1)	(2)	(3)
A. Atas Dasar Harga Berlaku		
<i>At Current Market Price</i>		
1. PDRB Pada Harga Pasar/ <i>Gross Domestic Regional product</i>	112,43	112,54
2. Penyusutan/ <i>Depreciation</i>	113,41	110,10
3. PDRN Pada Harga Pasar/ <i>Net Domestic Reg. Pro.</i>	112,41	112,61
4. Pajak Tak Langsung Netto/ <i>Net Indirect Taxes</i>	112,44	100,01
5. PDRN Atas Dasar Biaya Faktor Produksi/ Pend. <i>Regional/ Net Domestic Reg.Pro. from Abroad</i>	112,41	112,80
6. PDRB Perkapita/ <i>Per capita Gross Domestic Regional Bruto</i>	111,32	113,82
7. Pendapatan Regional Perkapita/ <i>Per capita Regional Income</i>	111,29	114,08
B. Atas Dasar Harga Konstan		
<i>At Constant Market Price</i>		
1. PDRB Pada Harga Pasar/ <i>Gross Domestic Regional product</i>	105,91	106,17
2. Penyusutan/ <i>Depreciation</i>	108,12	107,42
3. PDRN Pada Harga Pasar/ <i>Net Domestic Reg. Pro.</i>	105,81	106,11
4. Pajak Tak Langsung Netto/ <i>Net Indirect Taxes</i>	105,80	106,12
5. PDRN Atas Dasar Biaya Faktor Produksi/ Pend. <i>Regional/ Net Domestic Reg.Pro. from Abroad</i>	105,81	106,11
6. PDRB Perkapita/ <i>Per capita Gross Domestic Regional Bruto</i>	104,86	107,38
7. Pendapatan Regional Perkapita/ <i>Per capita Regional Income</i>	104,76	107,32
C. Penduduk Pert. Tahun / Mid Year Population	101,00	98,88

Sumber: BPS Kabupaten Bengkulu Selatan
Source : BPS – Statistics of Bengkulu Selatan Regency

TABEL INDEKS IMPLISIT PENDAPATAN REGIONAL DAN
PENDAPATAN REGIONAL PERKAPITA KABUPATEN
BENGKULU SELATAN 2005 – 2007

: 10.1.13.

TABLE *IMPLICIT INDEX OF REGIONAL INCOME AND REGIONAL
INCOME PERCAPITA OF BENGKULU SELATAN REGENCY
2005 – 2007*

Sektor	2005*	2006**	2007***
(1)	(2)	(3)	(4)
1. Produk Domestik Regional Bruto/ <i>Gross Regional Domestic Product</i>	163,15	173,20	183,58
2. Produk Domestik Regional Netto Atas Dasar Harga Pasar/ <i>Net Regional Domestic Product At Current Price</i>	163,68	173,59	187,57
3. Produk Domestik Regional Netto Atas Dasar Biaya Faktor/ <i>Net Regional Domestic Product At Factor Cost</i>	163,62	173,61	189,46
4. Produk Domestik Regional Bruto Perkapita/ <i>Percapita Gross Domestic Regional Product</i>	163,15	173,20	183,58
5. Pendapatan Regional Perkapita/ <i>Regional Income Percapita</i>	163,62	173,61	189,46

Sumber: BPS Kabupaten Bengkulu Selatan

Source : BPS – Statistics of Bengkulu Selatan Regency

**10.2. PERBANDINGAN PRODUK DOMESTIK/
COMPARISSON OF REGIONAL INCOME**

TABEL PERBANDINGAN DISTRIBUSI PERSENTASE PDRB KABUPATEN BENGKULU SELATAN, PROVINSI BENGKULU DAN PDB INDONESIA ATAS DASAR HARGA BERLAKU MENURUT LAPANGAN USAHA 2007** : 10.2.1.

TABLE COMPARISSON OF PERCENTAGE DISTRIBUTION OF GRDP OF BENGKULU SELATAN REGENCY, BENGKULU PROVINCE AND GDP OF INDONESIA AT CURRENT MARKET PRICE BY INDUSTRIAL ORIGIN 2007**

Sektor/ Sub Sektor	Kabupaten Bengkulu Selatan	Provinsi Bengkulu	Indonesia
(1)	(2)	(3)	(4)
1. Pertanian/ <i>Agriculture</i>	33,86	40,46	14,68
2. Pertambangan dan Penggalian/ <i>Mining and Quarrying</i>	0,28	3,22	11,14
3. Industri Pengolahan/ <i>Manufacturing Industry</i>	1,33	3,98	27,01
4. Listrik, Gas dan Air Bersih/ <i>Electricity, Gas and Water Supply</i>	0,19	0,49	0,88
5. Bangunan/ <i>Construction</i>	4,16	3,08	7,71
6. Perdagangan, Hotel dan Restoran/ <i>Trade, Hotel and Restaurant</i>	24,31	19,87	14,93
7. Perhubungan dan Komunikasi/ <i>Transportation and Comunication</i>	9,01	9,02	6,70
8. Keuangan, Persewaan dan Jasa Perusahaan/ <i>Financial, Ownership and Business Services</i>	4,47	4,50	7,71
9. Jasa- jasa/ <i>Services</i>	22,39	15,38	10,09
PDRB/ PDB	100,00	100,00	100,00

Sumber: BPS Kabupaten Bengkulu Selatan

Source : BPS – Statistics of Bengkulu Selatan Regency

TABEL PERBANDINGAN DISTRIBUSI PERSENTASE PDRB KABUPATEN BENGKULU SELATAN, PROVINSI BENGKULU DAN PDB INDONESIA ATAS DASAR HARGA KONSTAN TAHUN 2000 MENURUT LAPANGAN USAHA 2007**

: 10.2.2.

TABLE COMPARISSON OF PERCENTAGE DISTRIBUTION OF GRDP OF BENGKULU SELATAN REGENCY, BENGKULU PROVINCE AND GDP OF INDONESIA AT CONSTANT MARKET PRICE 2000 BY INDUSTRIAL ORIGIN 2007**

Sektor/ Sub Sektor	Kabupaten Bengkulu Selatan	Provinsi Bengkulu	Indonesia
(1)	(2)	(3)	(4)
1. Pertanian/ <i>Agriculture</i>	33,48	39,55	13,83
2. Pertambangan dan Penggalian/ <i>Mining and Quarrying</i>	0,27	3,19	8,73
3. Industri Pengolahan/ <i>Manufacturing Industry</i>	1,37	4,07	27,40
4. Listrik, Gas dan Air Bersih/ <i>Electricity, Gas and Water Supply</i>	0,16	0,44	0,69
5. Bangunan/ <i>Construction</i>	4,63	2,95	3,24
6. Perdagangan, Hotel dan Restoran/ <i>Trade, Hotel and Restaurant</i>	25,54	20,44	17,26
7. Perhubungan dan Komunikasi/ <i>Transportation and Comunication</i>	8,29	8,48	7,28
8. Keuangan, Persewaan dan Jasa Perusahaan/ <i>Financial, Ownership and Business Services</i>	4,54	4,64	9,35
9. Jasa- jasa/ <i>Services</i>	21,73	16,23	9,27
PDRB/ PDB	100,00	100,00	100,00

Sumber: BPS Kabupaten Bengkulu Selatan

Source : BPS – Statistics of Bengkulu Selatan Regency

TABEL PERBANDINGAN INDEKS PERKEMBANGAN PDRB
 KABUPATEN BENGKULU SELATAN, PROVINSI
 BENGKULU DAN PDB INDONESIA ATAS DASAR HARGA
 BERLAKU (2000 = 100)

: 10.2.3.

TABLE COMPARISSON OF GROWTH INDEX OF GRDP OF
 BENGKULU SELATAN REGENCY, BENGKULU PROVINCE
 AND GDP OF INDONESIA AT CURRENT MARKET PRICE
 (2000 = 100)

Tahun/ Year	Kabupaten Bengkulu Selatan	Provinsi Bengkulu	Indonesia
(1)	(2)	(3)	(4)
2002	154,65	128,92	=
2003	179,55	148,97	=
2004	201,39	166,49	=
2005	247,98	208,18	=
2006	278,81	234,12	=
2007	313,77	263,36	=

Sumber: BPS Kabupaten Bengkulu Selatan

Source : BPS – Statistics of Bengkulu Selatan Regency

TABEL PERBANDINGAN INDEKS PERKEMBANGAN PDRB
 KABUPATEN BENGKULU SELATAN, PROVINSI
 BENGKULU DAN PDB INDONESIA ATAS DASAR HARGA
 KONSTAN TAHUN 2000 (2000 = 100)

: 10.2.4.

TABLE COMPARISSON OF GROWTH INDEX OF GRDP OF
 BENGKULU SELATAN REGENCY, BENGKULU PROVINCE
 AND GDP OF INDONESIA AT CONSTANT MARKET PRICE
 2000 (2000 = 100)

Tahun/ Year	Kabupaten Bengkulu Selatan	Provinsi Bengkulu	Indonesia
(1)	(2)	(3)	(4)
2002	129,62	109,08	=
2003	135,34	114,93	=
2004	144,23	121,12	=
2005	151,99	128,17	=
2006	160,98	135,79	=
2007	170,91	143,98	=

Sumber: BPS Kabupaten Bengkulu Selatan

Source : BPS – Statistics of Bengkulu Selatan Regency

TABEL PERBANDINGAN PENDAPATAN REGIONAL PERKAPITA
KABUPATEN BENGKULU SELATAN, PROVINSI
BENGKULU DAN PDB PERKAPITA INDONESIA ATAS
DASAR HARGA BERLAKU (2000 = 100, RP)

: 10.2.5.

TABLE COMPARISSON OF GROWTH INDEX OF REGIONAL
INCOME PERCAPITA OF BENGKULU SELATAN REGENCY,
BENGKULU PROVINCE AND GDP PERCAPITA OF
INDONESIA AT CURRENT MARKET PRICE (2000 = 100, RP)

Tahun/ Year	Kabupaten Bengkulu Selatan	Provinsi Bengkulu	Indonesia
(1)	(2)	(3)	(4)
2002	3.274.300	6.276.077	8.828.049,9
2003	3.615.204	7.251.985	9.429.500,8
2004	3.958.762	8.104.894	10.610.081
2005	4.974.073	10.134.451	12.675.545
2006	5.535.637	11.397.004	15.029.733
2007	6.311.334	12.820.321	17.581.380

Sumber: BPS Kabupaten Bengkulu Selatan

Source : BPS – Statistics of Bengkulu Selatan Regency

TABEL PERBANDINGAN PENDAPATAN REGIONAL PERKAPITA KABUPATEN BENGKULU SELATAN, PROVINSI BENGKULU DAN PDB PERKAPITA INDONESIA ATAS DASAR HARGA KONSTAN TAHUN 2000 (2000 = 100, RP) : 10.2.6.

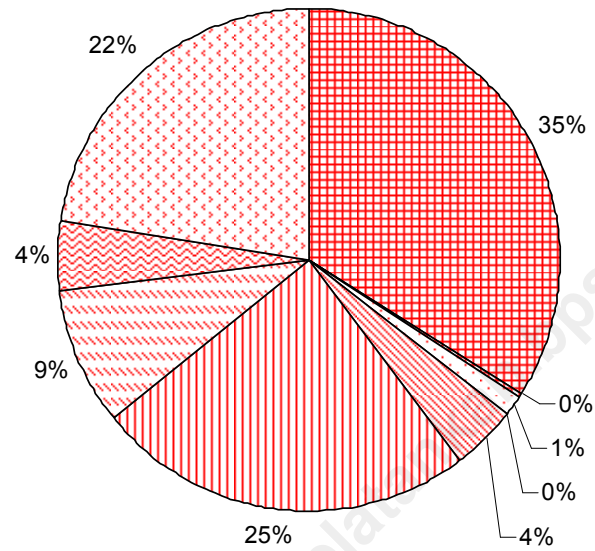
TABLE COMPARISSON OF GROWTH INDEX OF REGIONAL INCOME PERCAPITA OF BENGKULU SELATAN REGENCY, BENGKULU PROVINCE AND GDP PERCAPITA OF INDONESIA AT CONSTANT MARKET PRICE 2000 (2000 = 100, RP)

Tahun/ Year	Kabupaten Bengkulu Selatan	Provinsi Bengkulu	Indonesia
(1)	(2)	(3)	(4)
2002	2.740.430	5.310.016	7.135.899,7
2003	2.709.458	5.595.029	7.385.472,3
2004	2.830.700	5.896.255	7.655.534
2005	2.965.003	6.239.364	7.999.383
2006	3.106.009	6.610.625	8.313.966
2007	3.333.222	7.008.965	8.725.260

Sumber: BPS Kabupaten Bengkulu Selatan

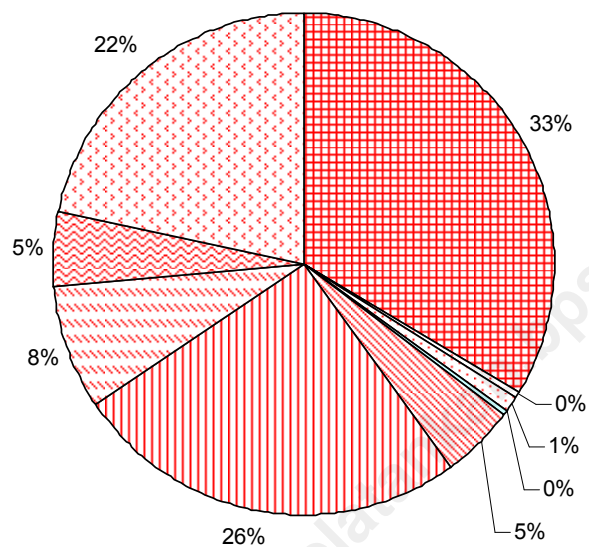
Source : BPS – Statistics of Bengkulu Selatan Regency

GAMBAR 10.1. DISTRIBUSI PERSENTASE PRODUK DOMESTIK REGIONAL BRUTO KABUPATEN BENGKULU SELATAN ATAS DASAR HARGA BERLAKU MENURUT LAPANGAN USAHA 2007**



- PERTANIAN
- PERTAMBANGAN DAN PENGGALIAN
- INDUSTRI PENGOLAHAN
- LISTRIK, GAS DAN AIR BERSIH
- BANGUNAN
- PERDAGANGAN, HOTEL DAN RESTORAN
- PERHUBUNGAN DAN KOMUNIKASI
- KEUANGAN, PERSEWAAN, DAN JASA PERUSAHAAN
- JASA- JASA

GAMBAR 10.2. DISTRIBUSI PERSENTASE PRODUK DOMESTIK REGIONAL BRUTO KABUPATEN BENGKULU SELATAN ATAS DASAR HARGA KONSTAN 2000 MENURUT LAPANGAN USAHA 2007**



- PERTANIAN
- PERTAMBANGAN DAN PENGGALIAN
- INDUSTRI PENGOLAHAN
- LISTRIK, GAS DAN AIR BERSIH
- BANGUNAN
- PERDAGANGAN, HOTEL DAN RESTORAN
- PERHUBUNGAN DAN KOMUNIKASI
- KEUANGAN, PERSEWAAN, DAN JASA PERUSAHAAN
- JASA- JASA