

Katalog/Catalog : 1102001.3276061

KECAMATAN CINERE DALAM ANGKA 2021

CINERE SUBDISTRICT IN FIGURES



**BADAN PUSAT STATISTIK
KOTA DEPOK**

BPS-Statistics of Depok Municipality



KECAMATAN CINERE DALAM ANGKA 2021

CINERE SUBDISTRICT IN FIGURES

**KECAMAAN CINERE DALAM ANGKA
CINERE SUBDISTRICT IN FIGURES
2021**

ISBN :

No. Publikasi/Publication Number : 32760.2016

Katalog/Catalog : 1102001.3276061

Ukuran Buku/Book Size : 14,8 cm x 21 cm

Jumlah Halaman/Number of Pages : xii + 114 halaman

Naskah/Manuscript.

BPS Kota Depok/ *BPS-Statistics of Depok Municipality*

Desain Kover oleh/Cover Designed by.

BPS Kota Depok/ *BPS-Statistics Depok of Municipality*

Diterbitkan Oleh/ Published by.

© BPS Kota Depok/ *BPS-Statistics Depok of Municipality*

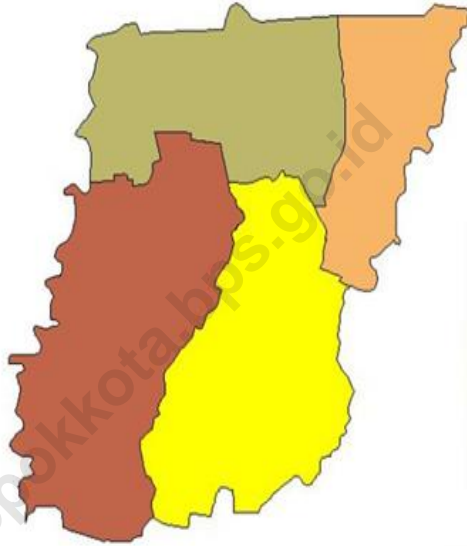
Pencetak/Printed by.





Badan Pusat Statistik

Dilarang mengumumkan, mendistribusikan, mengkomunikasikan, dan/atau mengandakan sebagian atau seluruh isi buku untuk tujuan komersil tanpa izin tertulis dari Badan Pusat Statistik

Prohibited to announce, distribute, communicate, and/or copy part of all this book for commercial purpose without permission from BPS-Statistics Indonesia

PETA KECAMATAN CINERE



-  Kelurahan Cinere
-  Kelurahan Gandul
-  Kelurahan Pangkalanjati
-  Kelurahan Pangkalanjati Baru

SAMBUTAN

KEPALA BPS KOTA DEPOK

Dengan mengucapkan syukur Alhamdulillah, kami menyambut atas terbitnya Buku Kecamatan Cinere Dalam Angka Tahun 2021. Buku ini sangat diperlukan bagi setiap penyusun rencana pembangunan baik oleh pemerintah pusat maupun pemerintah daerah sampai ke tingkat kelurahan, karena pembangunan yang sedang giatnya dilaksanakan saat ini semuanya bertitik tolak untuk usaha mewujudkan kesejahteraan dan kemakmuran bagi seluruh rakyat.

Publikasi ini menggambarkan aspek sosial dan potensi ekonomi dalam bentuk angka yang sangat penting artinya untuk perencanaan dan evaluasi pelaksanaan pembangunan di wilayah Kecamatan Cinere.

Kami menyadari bahwa data-data yang disajikan dalam buku publikasi ini masih jauh dari sempurna, oleh karena itu kami mohon agar semua instansi yang ada di Kecamatan Cinere dapat membantu untuk terselenggaranya penerbitan Kecamatan Cinere Dalam Angka yang lebih baik di masa yang akan datang.

Kepada Koordinator Statistik Kecamatan serta instansi yang ada di lingkungan Kecamatan Cinere yang telah membantu hingga terbitnya publikasi ini disampaikan terima kasih. Semoga publikasi ini berguna bagi semua pihak, khususnya bagi kepentingan pembangunan daerah.

Depok, September 2021
Kepala BPS Kota Depok



Mufti Swaghara MBA

PENDAHULUAN

Kecamatan Cinere merupakan salah satu kecamatan di Kota Depok yang mempunyai luas wilayah secara administrasi seluas 1056 kilometer persegi, dengan kepadatan penduduk 8.056 jiwa tiap kilometer persegi.

Letak Kecamatan Cinere yang sangat strategis karena berbatasan langsung dengan Ibu Kota DKI Jakarta merupakan keuntungan bagi Kecamatan Cinere terutama dari segi komunikasi dan perhubungan. Kemudahan dan kelengkapan sarana dan prasarana transportasi di Kecamatan Cinere menjadikan Kecamatan Cinere menjadi salah satu daerah penyangga Ibu Kota DKI Jakarta.

Perekonomian

Saat ini terdapat sebuah Mall, Pasar Segar Cinere, dan beberapa ruko pendukung perekonomian di Kecamatan Cinere.

Sarana prasarana

Pendidikan TK, SD/MI, SLTP/MTs, SMU/MA, Akademi, dan Perguruan Tinggi Swasta.

Rekreasi : Lapangan Golf Pangkalan Jati

Kesehatan : Fasilitas kesehatan di Kecamatan Cinere adalah RS. Puri Cinere, Puskesmas Cinere, Rumah Bersalin, dan Praktek Dokter serta Bidan.

DAFTAR ISI

Halaman Katalog.....	ii
Tim Penyusun	iii
Peta	iv
Sambutan Kepala BPS Kota Depok	v
Pendahuluan.....	vi
Daftar Isi	vii
Daftar Tabel	ix
BAB I Letak Geografi.....	1
BAB II Pemerintahan	7
BAB III Penduduk dan Tenaga Kerja.....	13
BAB IV Pendidikan.....	27
BAB V Kesehatan	45
BAB VI Agama	61
BAB VII Sosial Lainnya.....	69
BAB VIII Perhubungan dan Komunikasi.....	87
BAB IX Keuangan.....	97
BAB X Lain-lain	103

DAFTAR TABEL

Tabel 1.1	Tingkat Perkembangan Kelurahan.....	3
Tabel 1.2	Jarak Antar Kelurahan (Km).....	4
Tabel 1.3	Luas Lahan (Ha) Menurut Penggunaannya.....	5
Tabel 2.1	Jumlah Rumah Tangga, RT, dan RW	9
Tabel 2.2	Banyaknya Pegawai Kelurahan Menurut Golongan	10
Tabel 2.3	Banyaknya Pos Hansip dan Anggotanya.....	11
Tabel 3.1	Jumlah Penduduk, Laju Pertumbuhan Penduduk, Distribusi Persentase Penduduk, Kepadatan Penduduk, Rasio Jenis Kelamin Menurut Kelurahan di Kecamatan Cinere	15
Tabel 3.2	Jumlah Penduduk Menurut Kelompok Umur.....	18
Tabel 3.3	Jumlah Penduduk, Luas Kelurahan, dan Kepadatannya	19
Tabel 3.4	Jumlah Penduduk Menurut Jenis Kelamin.....	20
Tabel 3.5	Jumlah Penduduk Menurut Jenis Pekerjaan Utama	21
Tabel 3.6	Jumlah Kelahiran dan Kematian	23
Tabel 3.7	Jumlah Penduduk Datang dan Pindah	24
Tabel 3.8	Jumlah Penduduk Menurut Kewarganegaraan Asing	25
Tabel 3.9	Jumlah Penduduk Menurut Tingkat Pendidikan	26
Tabel 3.10	Jumlah Penduduk Menurut Jenis Cacat	30
Tabel 4.1	Jumlah Gedung Sekolah Menurut Status Sekolah	31
Tabel 4.2	Jumlah Sekolah Menurut Status Sekolah	32
Tabel 4.3	Jumlah Murid dan Guru SD Negeri dan Swasta	33
Tabel 4.4	Jumlah Murid dan Guru SLTP Negeri dan Swasta	34
Tabel 4.5	Jumlah Murid dan Guru SLTA Negeri dan Swasta.....	35

Tabel 4.6	Banyaknya Sekolah Dasar (SD).....	35
Tabel 4.7	Banyaknya Madrasah Ibtidaiyah (MI)	35
Tabel 4.8	Banyaknya Sekolah Menengah Pertama (SMP)	35
Tabel 4.9	Banyaknya Madrasah Tsanawiyah (MTs)	35
Tabel 4.10	Banyaknya Sekolah Menengah Atas (SMA)	40
Tabel 4.11	Banyaknya Madrasah Aliyah (MA)	41
Tabel 4.12	Banyaknya Sekolah Menengah Kejuruan (SMK)	42
Tabel 4.13	Banyaknya Akademi/Perguruan Tinggi.....	43
Tabel 4.14	Kemudahan Untuk Mencapai Sarana Pendidikan Terdekat Bagi Desa/Kelurahan yang Tidak ada Sarana Pendidikan	44
Tabel 5.1	Jumlah Tempat Pelayanan Kesehatan	49
Tabel 5.2	Jumlah Tenaga Pelayanan Kesehatan	50
Tabel 5.3	Jumlah Balita yang Mendapat Imunisasi	51
Tabel 5.4	Target dan Realisasi Peserta Keluarga Berencana (KB)	53
Tabel 5.5	Jumlah Pasangan Usia Subur Akseptor Menurut Alat KB.....	54
Tabel 5.6	Jumlah Akseptor KB Menurut Kelompok Umur	56
Tabel 5.7	Jumlah Pasangan Usia Subur Bukan Akseptor KB.....	57
Tabel 5.8	Banyaknya Sarana Kesehatan Menurut Desa/Kelurahan	57
Tabel 5.9	Kemudahan Mencapai Sarana Kesehatan Terdekat Bagi Desa/ Kelurahan yang Tidak ada Sarana Kesehatan	60
Tabel 5.10	Banyaknya Warga Penderita Gizi Buruk	62
Tabel 6.1	Jumlah Sarana Peribadatan	65
Tabel 6.2	Jumlah Penduduk menurut Agama yang Dianut	66
Tabel 6.3	Jumlah Nikah, Talak, Cerai, dan Rujuk	67
Tabel 6.4	Jumlah Sekolah di Lingkungan Kementerian Agama	68

Tabel 6.5	Jumlah Murid dan Guru Sekolah Agama di Lingkungan Kementerian Agama.....	69
Tabel 7.1	Jumlah Gangguan Kamtibmas Menurut Jenisnya	73
Tabel 7.2	Jumlah Organisasi Menurut Jenisnya dan Anggotanya.....	75
Tabel 7.3	Jumlah Keanggotaan Pramuka Menurut Tingkatannya	76
Tabel 7.4	Desa/ Kelurahan Menurut Jenis Bahan Bakar untuk Memasak yang Digunakan.....	76
Tabel 7.5	Desa/ Kelurahan Menurut Menurut Penggunaan Fasilitas Tempat Buang Air Besar Keluarga	76
Tabel 7.6	Banyaknya Kejadian Bencana Alam.....	80
Tabel 7.7	Banyaknya Korban Jiwa Akibat Bencana Alam	82
Tabel 7.8	Keberadaan Fasilitas/Upaya Antisipasi/Mitigasi Bencana Alam.....	84
Tabel 7.9	Banyaknya Desa/Kelurahan yang Memiliki Kelompok Kegiatan Olahraga.....	86
Tabel 8.1	Banyaknya Jembatan Menurut Jenisnya	89
Tabel 8.2	Jumlah Surat Pos dan Paket yang Diterima dan Dikirim	90
Tabel 8.3	Jumlah Pendapatan Pos dan Giro	91
Tabel 8.4	Data Produksi Kantor Pos dan Giro	92
Tabel 8.5	Jumlah Menara dan Operator Layanan Komunikasi Telepon Seluler Serta Kondisi Sinyal Telepon Seluler	93
Tabel 8.6	Sarana Transportasi Antar Desa/Kelurahan	94
Tabel 8.7	Kondisi Jalan Darat Antar Desa/Kelurahan	95
Tabel 8.8	Keberadaan Kantor Pos/Pos Pembantu/Rumah Pos dan Perusahaan/Agen Jasa Ekspedisi Swasta.....	96
Tabel 9.1	Perkembangan Pajak Bumi dan Bangunan	99

Tabel 9.2	Target dan Realisasi Penerimaan PBB Dirinci per Desa.....	100
Tabel 9.3	Jumlah Wajib Pajak dan Wajib Pajak Terbayar	101
Tabel 9.4	Besarnya Biaya Proyek Menurut Asalnya.....	102
Tabel 10.1	Jumlah Tempat Pemasaran.....	105
Tabel 10.2	Jumlah Industri Besar Sedang dan Tenaga Kerja.....	106
Tabel 10.3	Banyaknya Keluarga Menurut Jenis Pengguna Listrik	107
Tabel 10.4	Banyaknya Desa/Kelurahan Menurut Keberadaan Penerangan Jalan Utama	108
Tabel 10.5	Banyaknya Desa/Kelurahan Menurut Sumber Air Minum Sebagian Besar Keluarga.....	109
Tabel 10.6	Banyaknya Sarana dan Prasarana Ekonomi	110
Tabel 10.7	Banyaknya Sarana Lembaga Keuangan Yang Beroperasi	112
Tabel 10.8	Banyaknya Koperasi yang Masih Aktif	113
Tabel 10.9	Banyaknya Embung Desa	114

BAB I

LETAK GEOGRAFI

<https://depokkota.go.id>



**Tingkat Perkembangan Kelurahan
di Kecamatan Cinere Tahun 2020**
Tabel 1.1 *Village by Level of Development
In Cinere Subdistrict, 2020*

No	Kelurahan	Tingkat Perkembangan Kelurahan	Ket
(1)	(2)	(3)	(4)
1	Cinere	Swadaya	
2	Gandul	Swasembada Mula	
3	Pangkalanjati Baru	Swasembada Mula	
4	Pangkalan Jati	Swasembada Mula	

Sumber : Kantor Kelurahan di Kecamatan Cinere

Source : Village Office at Subdistrict of Cinere



Jarak Antar Kelurahan (Km)
Tabel 1.2 di Kecamatan Cinere Tahun 2020
Table Distance Among Village (Km)
in Cinere Subdistrict, 2020

Kelurahan	Cinere	Gandul	Pangkalan Jati Baru	Pangkalan Jati
Cinere		1	2.5	3
Gandul	1		2	1.5
Pangkalanjati Baru	1.5	2		1
Pangkalan Jati	3	1.5	1	

Sumber : Kantor Kelurahan di Kecamatan Cinere

Source : Village Office at Subdistrict of Cinere



Tabel 1.3 Luas Lahan (Ha) Menurut Penggunaannya di Kecamatan Cinere Tahun 2020
Table Land Area (Ha) by Land Using in Cinere Subdistrict, 2020

No	Kelurahan	Sawah	Pekarangan	Perumahan	Ladang
(1)	(2)	(3)	(4)	(5)	(6)
1	Cinere	0	8,5	355,0	0
2	Gandul	0	12,5	245,8	0
3	Pangkalanjati Baru	0	0	103,9	0
4	Pangkalan Jati	0	19,2	210,3	0
Jumlah		0	40,2	915,0	0

Sumber : Kantor Kelurahan di Kecamatan Cinere
Source : Village Office at Subdistrict of Cinere



Tabel 1.3 Luas Lahan (Ha) Menurut Penggunaannya
 di Kecamatan Cinere Tahun 2020
*Table Land Area (Ha) by Land Using
 in Cinere Subdistrict, 2020*

Lanjutan

No	Kelurahan	Empang	Kuburan	Lainnya	Jumlah
(1)	(2)	(7)	(8)	(9)	(10)
1	Cinere	0,3	1,0	1,2	366,0
2	Gandul	1,2	2,5	2,0	264,0
3	Pangkalanjati Baru	0,5	1,75	51,85	158,0
4	Pangkalan Jati	0	1,3	37,2	268,0
Jumlah		2,0	6,55	92,25	1 056,0

Sumber : Kantor Kelurahan di Kecamatan Cinere
 Source : Village Office at Subdistrict of Cinere

BAB II

PEMERINTAHAN

<https://depondata.go.id>



**Jumlah Rumah Tangga, RT, dan RW
di Kecamatan Cinere Tahun 2020**
Tabel 2.1 *Number of Household, RT, and RW
in Cinere Subdistrict, 2020*

No	Kelurahan	Rumah Tangga	Rukun Tetangga (RT)	Rukun Warga (RW)
(1)	(2)	(3)	(4)	(5)
1	Cinere	10 535	96	19
2	Gandul	7 662	46	10
3	Pangkalanjati Baru	3 398	34	6
4	Pangkalan Jati	5 737	42	7
Jumlah		27 332	218	42

Sumber : Dinas Kependudukan dan Catatan Sipil Kota Depok
Source : *Citizenship and Civil Registration Office of Depok Municipality*



Banyaknya Pegawai Kelurahan Menurut Golongan di Kecamatan Cinere Tahun 2020
Table 2.2 *Number of Village Employee by Group in Cinere Subdistrict, 2020*

No	Kelurahan	Golongan				Non Golongan
		I	II	III	IV	
(1)	(2)	(3)	(4)	(5)	(6)	(7)
1	Cinere	0	2	5	1	5
2	Gandul	0	1	6	0	5
3	Pangkalanjati Baru	0	0	2	0	5
4	Pangkalan Jati	0	1	5	0	5
Jumlah		0	4	18	1	20

Sumber : Kantor Kelurahan di Kecamatan Cinere
 Source : Village Office at Subdistrict of Cinere



Tabel 2.3 Banyaknya Pos Hansip dan Anggotanya di Kecamatan Cinere Tahun 2020
Table Number of Hansip Office and Member in Cinere Subdistrict, 2020

No	Kelurahan	Pos Hansip	Anggota
(1)	(2)	(3)	(4)
1	Cinere	10	12
2	Gandul	7	10
3	Pangkalanjati Baru	5	8
4	Pangkalan Jati	10	10
Jumlah		32	40

Sumber : Kantor Kelurahan di Kecamatan Cinere
Source : Village Office at Subdistrict of Cinere

BAB III
PENDUDUK DAN
TENAGA KERJA

<https://depkk.go.id>



Tabel
Table

3.1

Jumlah Penduduk, Laju Pertumbuhan Penduduk, Distribusi Persentase Penduduk, Kepadatan Penduduk, Rasio Jenis Kelamin Menurut Kelurahan di Kecamatan Cinere Tahun 2020
Number of Population, Population Growth Rate, Percentage Distribution of Population, Population Density, and Sex Ratio by Villages at Cinere Subdistrict, 2020

No.	Kelurahan	Penduduk (Jiwa)	Laju Pertumbuhan Penduduk Per Tahun 2010-2020
(1)	(2)	(3)	(4)
1	Cinere	37 554	-0,21
2	Gandul	29 779	0,64
3	Pangkalanjati Baru	14 000	-1,43
4	Pangkalan Jati	20 421	-1,95
Jumlah		101 654	-0,54

Catatan/ *Note* : Hasil Perapihan Umur dari Data Administrasi Kependudukan dan Sensus Penduduk 2020 (September)/ *The Result of Smoothed Single Year of Age From Population Administration Data and the 2020 Population Census (September)*

Sumber/ *Source* : BPS, Sensus Penduduk 2020, *BPS-Statistics Indonesia, 2020 Population Census*



Tabel
Table

3.1

Jumlah Penduduk, Laju Pertumbuhan Penduduk, Distribusi Persentase Penduduk, Kepadatan Penduduk, Rasio Jenis Kelamin Menurut Kelurahan di Kecamatan Cinere Tahun 2020
Number of Population, Population Growth Rate, Percentage Distribution of Population, Population Density, and Sex Ratio by Villages at Cinere Subdistrict, 2020

Lanjutan

No.	Kelurahan	Presentase Penduduk	Kepadatan Penduduk (Per km2)
(1)	(2)	(5)	(6)
1	Cinere	36,94	10 261
2	Gandul	29,20	11 242
3	Pangkalanjati Baru	13,77	8 861
4	Pangkalan Jati	20,09	7 620
Jumlah		100,00	9 635

Catatan/ Note : Hasil Perapihan Umur dari Data Administrasi Kependudukan dan Sensus Penduduk 2020 (September)/
The Result of Smoothed Single Year of Age From Population Administration Data and the 2020 Population Census (September)

Sumber/ Source : BPS, Sensus Penduduk 2020,
BPS-Statistics Indonesia, 2020 Population Census



Tabel
Table

3.1

**Jumlah Penduduk, Laju Pertumbuhan Penduduk,
Distribusi Persentase Penduduk, Kepadatan Penduduk,
Rasio Jenis Kelamin Menurut Kelurahan di Kecamatan
Cinere Tahun 2020**

*Number of Population, Population Growth Rate,
Percentage Distribution of Population, Population Density,
and Sex Ratio by Villages at Cinere Subdistrict, 2020*

Lanjutan

No.	Kelurahan	Rasio Jenis Kelamin
(1)	(2)	(8)
1	Cinere	99,90
2	Gandul	101,20
3	Pangkalanjati Baru	99,80
4	Pangkalan Jati	100,70
Jumlah		100,40

Catatan/ *Note* : Hasil Perapihan Umur dari Data Administrasi Kependudukan dan Sensus Penduduk 2020 (September)/ *The Result of Smoothed Single Year of Age From Population Administration Data and the 2020 Population Census (September)*

Sumber/ *Source* : BPS, Sensus Penduduk 2020, *BPS-Statistics Indonesia, 2020 Population Census*



**Jumlah Penduduk Menurut Kelompok Umur
di Kecamatan Cinere Tahun 2020**
Tabel 3.2
*Table Number of Population by Age Group
in Cinere Subdistrict, 2020*

No	Kelompok Umur	Laki-laki	Perempuan	Jumlah
(1)	(2)	(3)	(4)	(5)
1	0-14	11 359	11 028	22 387
2	15-64	36 654	36 212	72 866
3	65+	2 920	3 481	6 401
Cinere		50 933	50 721	101 654

Catatan/ Note : Hasil Perapihan Umur dari Data Administrasi Kependudukan dan Sensus Penduduk 2020 (September)/
The Result of Smoothed Single Year of Age From Population Administration Data and the 2020 Population Census (September)

Sumber/ Source : BPS, Sensus Penduduk 2020,
BPS-Statistics Indonesia, 2020 Population Census



Tabel 3.3 **Jumlah Penduduk, Luas Kelurahan, dan Kepadatannya**
Table 3.3 **di Kecamatan Cinere Tahun 2020**
Number of Population, Regional Area, and Density
in Cinere Subdistrict, 2020

No	Kelurahan	Jumlah Penduduk (jiwa)	Luas (km ²)	Kepadatan (jiwa/km ²)
(1)	(2)	(3)	(4)	(5)
1	Cinere	32 489	3,66	8 877
2	Gandul	24 605	2,64	9 320
3	Pangkalanjati Baru	10 365	1,58	6 560
4	Pangkalan Jati	17 617	2,68	6 573
Jumlah		85 076	10,56	8 056

Sumber : Dinas Kependudukan dan Catatan Sipil Kota Depok
 Source : *Citizenship and Civil Registration Office of Depok Municipality*



Jumlah Penduduk Menurut Jenis Kelamin
Tabel 3.4 di Kecamatan Cinere Tahun 2020
Table Number of Population by Sex
in Cinere Subdistrict, 2020

No	Kelurahan	Laki-laki	Perempuan	Jumlah
(1)	(2)	(3)	(4)	(5)
1	Cinere	16 203	16 286	32 489
2	Gandul	12 308	12 297	24 605
3	Pangkalanjati Baru	5 165	5 200	10 365
4	Pangkalan Jati	8 840	8 777	17 617
Jumlah		42 516	42 560	85 076

Sumber : Dinas Kependudukan dan Catatan Sipil Kota Depok

Source : Citizenship and Civil Registration Office of Depok Municipality



Jumlah Penduduk Menurut Jenis Pekerjaan Utama
Tabel 3.5 di Kecamatan Cinere Tahun 2020
Table Number of Population by Kind of Main Work
in Cinere Subdistrict, 2020

No	Kelurahan	PNS/TNI/ POLRI	Karyawan	Pensiun	Perdagangan
(1)	(2)	(3)	(4)	(5)	(6)
1	Cinere	381	8 506	463	35
2	Gandul	500	5 588	254	27
3	Pangkalanjati Baru	138	2 954	113	12
4	Pangkalan Jati	255	4 665	320	25
Jumlah		1 274	21 713	1 150	99

Sumber : Dinas Kependudukan dan Catatan Sipil Kota Depok

Source : Citizenship and Civil Registration Office of Depok Municipality



Jumlah Penduduk Menurut Jenis Pekerjaan Utama
Tabel 3.5 di Kecamatan Cinere Tahun 2020
Table Number of Population by Kind of Main Work
 in Cinere Subdistrict, 2020

Lanjutan

No	Kelurahan	Guru	Buruh	Pembantu RT	Lainnya	Jumlah
(1)	(2)	(3)	(4)	(5)	(6)	(8)
1	Cinere	212	644	41	719	11 001
2	Gandul	187	687	11	409	7 663
3	Pangkalanjati Baru	68	230	9	156	3 680
4	Pangkalan Jati	108	356	28	386	6 143
Jumlah		575	1 917	94	1 670	28 487

Sumber : Dinas Kependudukan dan Catatan Sipil Kota Depok

Source : Citizenship and Civil Registration Office of Depok Municipality



Jumlah Kelahiran dan Kematian Menurut Jenis Kelamin
Tabel 3.6 di Kecamatan Cinere Tahun 2020
Table Number of Birth and Death by Sex
in Cinere Subdistrict, 2020

No	Kelurahan	Lahir			Mati		
		Laki- Laki	Perem- puan	Jum- lah	Laki- laki	Perem- Puan	Jum- lah
(1)	(2)	(3)	(4)	(5)	(6)	(7)	(8)
1	Cinere	141	142	283	118	98	216
2	Gandul	134	100	234	97	74	171
3	Pangkalanjati Baru	42	40	82	47	30	77
4	Pangkalan Jati	80	85	165	50	38	88
Jumlah		397	367	764	312	240	552

Sumber : Dinas Kependudukan dan Catatan Sipil Kota Depok

Source : Citizenship and Civil Registration Office of Depok Municipality



Jumlah Penduduk Datang dan Pindah Menurut Jenis Kelamin, di Kecamatan Cinere Tahun 2020
Tabel 3.7 *Number of Population Come and Move by Sex in Cinere Subdistrict, 2020*

No	Kelurahan	Datang			Pindah		
		Laki-laki	Perempuan	Jumlah	Laki-laki	Perempuan	Jumlah
(1)	(2)	(3)	(4)	(5)	(6)	(7)	(8)
1	Cinere	210	265	475	334	330	664
2	Gandul	191	190	381	228	219	447
3	Pangkalanjati Baru	52	55	107	128	132	260
4	Pangkalan Jati	130	162	292	292	234	222
Jumlah		583	672	1 255	924	903	1 827

Sumber : Dinas Kependudukan dan Catatan Sipil Kota Depok

Source : Citizenship and Civil Registration Office of Depok Municipality



**Jumlah Penduduk Menurut Kewarganegaraan Asing
di Kecamatan Cinere Tahun 2020**
Table *Number of Population by Foreign Civic
in Cinere Subdistrict, 2020*

No	Kelurahan	Cina			Asing Lainnya		
		Laki-laki	Perempuan	Jumlah	Laki-laki	Perempuan	Jumlah
(1)	(2)	(3)	(4)	(5)	(6)	(7)	(8)
1	Cinere	-	-	-	58	32	90
2	Gandul	-	-	-	35	19	54
3	Pangkalanjati Baru	-	-	-	8	4	12
4	Pangkalan Jati	-	-	-	47	21	68
Jumlah		-	-	-	148	76	224

Sumber : Dinas Kependudukan dan Catatan Sipil Kota Depok

Source : *Citizenship and Civil Registration Office of Depok Municipality*



Jumlah Penduduk Menurut Tingkat Pendidikan
Tabel 3.9 di Kecamatan Cinere Tahun 2020
Table Number of Population by Educational Degree
in Cinere Subdistrict, 2020

No	Kelurahan	Belum Sekolah	Tdk Tamat SD/Sederajat	Tamat	
				SD	SLTP
(1)	(2)	(3)	(4)	(5)	(6)
1	Cinere	6 190	2 742	2 271	2 963
2	Gandul	4 236	2 564	2 116	3 201
3	Pangkalanjati Baru	2 121	723	1 010	1 085
4	Pangkalan Jati	3 236	1 346	1 482	1 819
Jumlah		15 783	7 346	6 879	9 068

Sumber : Dinas Kependudukan dan Catatan Sipil Kota Depok

Source : Citizenship and Civil Registration Office of Depok Municipality



Jumlah Penduduk Menurut Tingkat Pendidikan
Tabel 3.9 di Kecamatan Cinere Tahun 2020
Table Number of Population by Educational Degree
in Cinere Subdistrict, 2020

Lanjutan

No	Kelurahan	Tamat			Jumlah
		SLTA	Akademik	Universitas	
(1)	(2)	(7)	(8)	(9)	(10)
1	Cinere	11 163	1 502	5 658	32 489
2	Gandul	8 692	969	2 827	24 605
3	Pangkalanjati Baru	3 725	402	1 299	10 365
4	Pangkalan Jati	6 543	850	2 370	17 617
Jumlah		30 123	3 723	12 154	85 076

Sumber : Dinas Kependudukan dan Catatan Sipil Kota Depok

Source : Citizenship and Civil Registration Office of Depok Municipality



Jumlah Penduduk Menurut Jenis Cacat
Tabel 3.10 di Kecamatan Cinere Tahun 2020
Table Number of Population by Kind of Defect
 in Cinere Subdistrict, 2020

No	Kelurahan	Tuna					Cacat Mental (Grahita)
		Netra	Rungu	Wicara	Rungu- Wicara	Daksa	
(1)	(2)	(3)	(4)	(5)	(6)	(7)	(8)
1	Cinere	5	0	0	0	2	2
2	Gandul	7	0	2	0	0	0
3	Pangkalan Jati Baru	1	0	0	0	1	0
4	Pangkalan Jati	0	0	0	2	1	0
Jumlah		13	0	2	2	4	2

Sumber : Kantor Kelurahan di Kecamatan Cinere
 Source : Village Office at Subdistrict of Cinere

BAB IV

PENDIDIKAN

<https://depot.otl.upps.go.id>



Jumlah Gedung Sekolah Menurut Status Sekolah
Tabel 4.1 di Kecamatan Cinere Tahun 2020
Table Number of School Buildings by School Status
in Cinere Subdistrict, 2020

No	Kelurahan	Negeri				Swasta			
		TK /KB	SD	SMP	SMA/ SMK	TK/ KB	SD	SMP	SMA /SMK
(1)	(2)	(3)	(4)	(5)	(6)	(7)	(8)	(9)	(10)
1	Cinere	0	3	0	1	16	3	5	4
2	Gandul	0	2	2	0	14	5	6	4
3	Pangkalan jati Baru	0	1	0	0	3	2	1	0
4	Pangkalan jati	0	1	0	0	1	1	1	1
Jumlah		0	7	2	1	34	11	13	9

Sumber : Dinas Pendidikan Kota Depok

Source : Department of Education at Depok City



**Jumlah Sekolah Menurut Status Sekolah
di Kecamatan Cinere Tahun 2020**
*Table Number of Schools by School Status
in Cinere Subdistrict, 2020*

No	Kelurahan	Negeri				Swasta			
		TK	SD	SLTP	SLTA /SMK	TK	SD	SLTP	SLTA/ SMK
(1)	(2)	(3)	(4)	(5)	(6)	(7)	(8)	(9)	(10)
1	Cinere	0	3	0	1	16	3	5	4
2	Gandul	0	2	2	0	14	5	6	4
3	Pangkalan- jati Baru	0	1	0	0	3	2	1	0
4	Pangkalan- Jati	0	1	0	0	1	1	1	1
Jumlah		0	7	2	1	34	11	13	9

Sumber : Dinas Pendidikan Kota Depok

Source : Department of Education at Depok City



**Jumlah Murid dan Guru SD Negeri dan Swasta
di Kecamatan Cinere Tahun 2020**
*Table Number of Students and Teachers of State and Private SD
in Cinere Subdistrict, 2020*

No	Kelurahan	Negeri		Swasta		Jumlah	
		Murid	Guru	Murid	Guru	Murid	Guru
(1)	(2)	(3)	(4)	(5)	(6)	(7)	(8)
1	Cinere	1 458	47	546	28	2 157	68
2	Gandul	867	25	2 125	177	2 992	202
3	Pangkalanjati Baru *	328	13	0	0	328	13
4	Pangkalan Jati*	641	12	0	0	641	12
Jumlah		3 294	97	2671	205	6 118	295

Sumber : Dinas Pendidikan Kota Depok

Source : Department of Education at Depok City

Catatan * : Data Tahun 2019



**Jumlah Murid dan Guru SMP Negeri dan Swasta
di Kecamatan Cinere Tahun 2020**
*Table Number of Students and Teachers of State and Private SMP
in Cinere Subdistrict, 2020*

No	Kelurahan	Negeri		Swasta		Jumlah	
		Murid	Guru	Murid	Guru	Murid	Guru
(1)	(2)	(3)	(4)	(5)	(6)	(7)	(8)
1	Cinere	0	0	433	18	433	18
2	Gandul	1 478	70	660	65	2 067	125
3	Pangkalanjati Baru*	0	0	0	0	0	0
4	Pangkalan Jati*	0	0	0	0	0	0
Jumlah		1 478	70	1 093	83	2 500	143

Sumber : Dinas Pendidikan Kota Depok

Source : Department of Education at Depok City

Catatan * : Data Tahun 2019



Tabel 4.5 Jumlah Murid dan Guru SMA/SMK Negeri dan Swasta di Kecamatan Cinere Tahun 2020
Table Number of Students and Teachers of State and Private SLTA in Cinere Subdistrict, 2020

No	Kelurahan	Negeri		Swasta		Jumlah	
		Murid	Guru	Murid	Guru	Murid	Guru
(1)	(2)	(3)	(4)	(5)	(6)	(7)	(8)
1	Cinere	715	30	1 092	58	1 807	88
2	Gandul	0	0	697	59	697	59
3	Pangkalanjati Baru	0	0	276	14	276	14
4	Pangkalan Jati	0	0	50	4	50	4
Jumlah		715	30	2 115	135	2 830	165

Sumber : Dinas Pendidikan Kota Depok

Source : Department of Education at Depok City



Tabel 4.6 Banyaknya Sekolah Dasar (SD) Menurut Desa/Kelurahan di Kecamatan Cinere Tahun 2019

	Desa/Kelurahan	Negeri	Swasta	Jumlah
	(1)	(2)	(3)	(4)
1.	Cinere	3	4	7
2.	Gandul	2	5	7
3.	Pangkalanjati Baru	1	0	1
4.	Pangkalan Jati	1	0	1
	Cinere	7	9	16

Sumber : BPS, Pendataan Potensi Desa (Podes) 2019



Tabel 4.7 Banyaknya Madrasah Ibtidaiyah (MI) Menurut Desa/Kelurahan di Kecamatan Cinere Tahun 2019

	Desa/Kelurahan	Negeri	Swasta	Jumlah
	(1)	(2)	(3)	(4)
1.	Cinere	0	2	2
2.	Gandul	0	3	3
3.	Pangkalanjati Baru	0	2	2
4.	Pangkalan Jati	0	1	1
	Cinere	0	8	8

Sumber : BPS, Pendataan Potensi Desa (Podes) 2019



Tabel 4.8 Banyaknya Sekolah Menengah Pertama (SMP) Menurut Desa/Kelurahan di Kecamatan Cinere Tahun 2019

	Desa/Kelurahan	Negeri	Swasta	Jumlah
	(1)	(2)	(3)	(4)
1.	Cinere	0	3	3
2.	Gandul	1	4	5
3.	Pangkalanjati Baru	0	0	0
4.	Pangkalan Jati	0	0	0
	Cinere	1	7	8

Sumber : BPS, Pendataan Potensi Desa (Podes) 2019



Tabel 4.9 Banyaknya Madrasah Tsanawiyah (MTs) Menurut Desa/Kelurahan di Kecamatan Cinere Tahun 2019

	Desa/Kelurahan	Negeri	Swasta	Jumlah
	(1)	(2)	(3)	(4)
1.	Cinere	0	2	2
2.	Gandul	0	2	2
3.	Pangkalanjati Baru	0	1	1
4.	Pangkalan Jati	0	1	1
	Cinere	0	6	6

Sumber : BPS, Pendataan Potensi Desa (Podes) 2019



Tabel 4.10 **Banyaknya Sekolah Menengah Atas (SMA) Menurut**
Table **Desa/Kelurahan di Kecamatan Cinere Tahun 2019**

	Desa/Kelurahan	Negeri	Swasta	Jumlah
	(1)	(2)	(3)	(4)
1.	Cinere	1	2	3
2.	Gandul	0	2	2
3.	Pangkalanjati Baru	0	0	0
4.	Pangkalan Jati	0	0	0
	Cinere	1	4	5

Sumber : BPS, Pendataan Potensi Desa (Podes) 2019



Tabel 4.11 Banyaknya Madrasah Aliyah (MA) Menurut Desa/Kelurahan di Kecamatan Cinere Tahun 2019

	Desa/Kelurahan	Negeri	Swasta	Jumlah
	(1)	(2)	(3)	(4)
1.	Cinere	0	0	0
2.	Gandul	0	0	0
3.	Pangkalanjati Baru	0	0	0
4.	Pangkalan Jati	0	0	0
	Cinere	0	0	0

Sumber : BPS, Pendataan Potensi Desa (Podes) 2019



Tabel 4.12 Banyaknya Sekolah Menengah Kejuruan (SMK)
Table Menurut Desa/Kelurahan di Kecamatan Cinere
Tahun 2019

	Desa/Kelurahan	Negeri	Swasta	Jumlah
	(1)	(2)	(3)	(4)
1.	Cinere	0	2	2
2.	Gandul	0	2	2
3.	Pangkalanjati Baru	0	0	0
4.	Pangkalan Jati	0	1	1
	Cinere	0	5	5

Sumber : BPS, Pendataan Potensi Desa (Podes) 2019



Tabel 4.13 **Banyaknya Akademi/Perguruan Tinggi Menurut**
Table **Desa/Kelurahan di Kecamatan Cinere Tahun 2019**

	Desa/Kelurahan	Negeri	Swasta	Jumlah
	(1)	(2)	(3)	(4)
1.	Cinere	0	1	1
2.	Gandul	2	0	2
3.	Pangkalanjati Baru	0	0	0
4.	Pangkalan Jati	1	0	1
	Cinere	3	1	4

Sumber : BPS, Pendataan Potensi Desa (Podes) 2019



**Kemudahan Untuk Mencapai Sarana Pendidikan
Terdekat Bagi Desa/Kelurahan yang Tidak ada Sarana
Pendidikan Menurut Desa/Kelurahan dan Jenjang
Pendidikan di Kecamatan Cinere Tahun 2019**

	Desa/Kelurahan	SD	MI	SMP	MTs
	(1)	(2)	(3)	(4)	(5)
1.	Cinere	-	-	-	-
2.	Gandul	-	-	-	-
3.	Pangkalanjati Baru	-	-	Mudah	-
4.	Pangkalan Jati	-	-	Mudah	-

Sumber : BPS, Pendataan Potensi Desa (Podes) 2019



Tabel 4.14 Kemudahan Untuk Mencapai Sarana Pendidikan Terdekat Bagi Desa/Kelurahan yang Tidak ada Sarana Pendidikan Menurut Desa/Kelurahan dan Jenjang Pendidikan di Kecamatan Cinere Tahun 2019

Lanjutan

Desa/Kelurahan	SMA	MA	SMK	Akademi/ Perguruan Tinggi
(1)	(6)	(7)	(8)	(9)
1. Cinere	-	Mudah	-	-
2. Gandul	-	Mudah	-	-
3. Pangkalanjati Baru	Mudah	Mudah	Mudah	Mudah
4. Pangkalan Jati	Mudah	Mudah	-	-

Sumber : BPS, Pendataan Potensi Desa (Podes) 2019

BAB V

KESEHATAN

<https://depokkita.go.id>



Jumlah Tempat Pelayanan Kesehatan
Tabel 5.1 di Kecamatan Cinere Tahun 2019
Table Number of Health Services Place
in Cinere Subdistrict, 2019

No	Kelurahan	Rumah Sakit	Puskesmas	Pos-yandu	Apo-Tek	Balai Pengobatan	Jumlah
(1)	(2)	(3)	(4)	(5)	(6)	(7)	(8)
1	Cinere	0	1	12	8	11	32
2	Gandul	0	0	13	4	2	19
3	Pangkalanjati Baru	0	0	8	0	0	8
4	Pangkalan Jati	2	0	12	6	2	22
Jumlah		2	1	45	18	14	81

Sumber : Dinas Kesehatan Kota Depok

Source : Health Department City of Depok



**Jumlah Tenaga Pelayanan Kesehatan
di Kecamatan Cinere Tahun 2019**
*Table Number of Health Services Personnel
in Cinere Subdistrict, 2019*

No	Kelurahan	Dokter			Bidan	Perawat	Jumlah
		Umum	Gi gi	Spesi alis			
(1)	(2)	(3)	(4)	(5)	(6)	(7)	(8)
1	Cinere*	38	24	121	28	329	540
2	Gandul						
3	Pangkalanjati Baru						
4	Pangkalan Jati						
Jumlah		38	24	121	28	329	540

Sumber : Dinas Kesehatan Kota Depok
Source : Health Department City of Depok
*Data Gabungan Satu Kecamatan Cinere



Tabel 5.3 Jumlah Balita yang Mendapat Imunisasi di Kecamatan Cinere Tahun 2020
Table Number of Children Under Five Years Old are Immunized in Cinere Subdistrict, 2020

No	Kelurahan	BCG*	DPT			Campak
			I **	II	III	
(1)	(2)	(3)	(4)	(5)	(6)	(7)
1	Cinere *	1 856	1 646	1 797	1 436	1 430
2	Gandul					
3	Pangkalanjati Baru					
4	Pangkalan Jati					
Jumlah		1 856	1 646	1 797	1 436	1 430

Sumber : Dinas Kesehatan Kota Depok

Source : Health Department City of Depok

*Data Gabungan Satu Kecamatan Cinere

** Data Tahun 2019



Tabel 5.3 Jumlah Balita yang Mendapat Imunisasi di Kecamatan Cinere Tahun 2020
Table Number of Children Under Five Years Old are Immunized in Cinere Subdistrict, 2020

Lanjutan

No	Kelurahan	Polio				Jumlah
		I**	II**	III**	IV	
		(8)	(9)	(10)	(11)	
(1)	(2)	(8)	(9)	(10)	(11)	(12)
1	Cinere *	1 533	1 653	1 551	1 797	14 699
2	Gandul					
3	Pangkalanjati Baru					
4	Pangkalan Jati					
	Jumlah	1 533	1 653	1 551	1 797	14 699

Sumber : Dinas Kesehatan Kota Depok
 Source : Health Department City of Depok
 *Data Gabungan Satu Kecamatan Cinere



Tabel 5.4 Target dan Realisasi Peserta Keluarga Berencana (KB) di Kecamatan Cinere Tahun 2020
Table Target and Realization of KB Participants in Cinere Subdistrict, 2020

No	Kelurahan	Target	Realisasi	Persentase
(1)	(2)	(3)	(4)	(5)
1	Cinere	8 866	9 749	109,96
2	Gandul	5 673	6 427	113,29
3	Pangkalanjati Baru	2 184	2 528	115,75
4	Pangkalan Jati	7 227	7 414	102,59
Jumlah		23 950	26 118	109,05

Sumber : DPAPMK Kota Depok

Source : *Child Protection Community and Family Empowerment Office of Depok Municipality*



**Jumlah Pasangan Usia Subur Akseptor KB Menurut Alat
Tabel 5.5 KB di Kecamatan Cinere Tahun 2020
Table Number of Fertile Couples Acceptors KB According to
Tools KB in Cinere Subdistrict, 2020**

No	Kelurahan	Akseptor KB			
		IUD	Pil	Suntik	Kondom
(1)	(2)	(3)	(4)	(5)	(6)
1	Cinere	1 522	1 802	4 307	433
2	Gandul	848	1 240	2 676	249
3	Pangkalanjati Baru	330	457	3 377	170
4	Pangkalan Jati	1 170	1 180	1 133	419
Jumlah		3 870	4 679	11 493	1 271

Sumber : DPAPMK Kota Depok

Source : Child Protection Community and Family Empowerment Office of Depok Municipality



**Jumlah Pasangan Usia Subur Akseptor KB Menurut Alat
Tabel 5.5 KB di Kecamatan Cinere Tahun 2020**
*Table Number of Fertile Couples Acceptors KB According to
Tools KB in Cinere Subdistrict, 2020*

Lanjutan

No	Kelurahan	Akseptor KB			
		MOP	MOW	Implant	Jumlah
(1)	(2)	(7)	(8)	(9)	(10)
1	Cinere	61	194	479	8 798
2	Gandul	39	138	509	5 699
3	Pangkalanjati Baru	22	68	105	2 285
4	Pangkalan Jati	48	157	400	6 751
Jumlah		170	557	1 493	23 533

Sumber : DPAPMK Kota Depok

Source : *Child Protection Community and Family Empowerment Office of Depok Municipality*



**Jumlah Akseptor KB Menurut Kelompok Umur
di Kecamatan Cinere Tahun 2020**
Tabel 5.6
*Table Number of Acceptors KB by Age Group
in Cinere Subdistrict, 2020*

No	Kelurahan	15-19	20-29	30-49	Jumlah
(1)	(2)	(3)	(4)	(5)	(7)
1	Cinere	1 288	4 807	2 703	8 798
2	Gandul	917	3 037	1 745	5 699
3	Pangkalanjati Baru	315	1 311	659	2 285
4	Pangkalan Jati	1 083	3 563	2 105	6 751
Jumlah		3 603	12 718	7 212	23 533

Sumber : DPAPMK Kota Depok

Source : *Child Protection Community and Family Empowerment Office of Depok Municipality*



Jumlah Pasangan Usia Subur Bukan Akseptor KB
Tabel 5.7 di Kecamatan Cinere Tahun 2020
Table Number of Fertile Couples of Family Planning Acceptors
 in Cinere Subdistrict, 2020

No	Kelurahan	Hamil	Ingin Anak	Lainnya	Jumlah
(1)	(2)	(3)	(4)	(5)	(6)
1	Cinere	270	1 330	1 092	2 832
2	Gandul	99	886	676	1 661
3	Pangkalanjati Baru	70	246	249	565
4	Pangkalan Jati	253	1 451	844	2 548
Jumlah		692	3 913	2 862	7 466

Sumber : DPAPMK Kota Depok

Source : Child Protection Community and Family Empowerment Office of Depok Municipality



Tabel 5.8 **Banyaknya Sarana Kesehatan Menurut Desa/Kelurahan**
Table 5.8 **dan Jenis Sarana Kesehatan di Kecamatan Cinere**
Tahun 2019

Desa/Kelurahan	Rumah Sakit	Rumah Sakit Bersalin	Poliklinik /Balai Pengobatan
(1)	(2)	(3)	(4)
1. Cinere	0	0	8
2. Gandul	0	0	2
3. Pangkalanjati Baru	0	0	1
4. Pangkalan Jati	2	0	2
Jumlah	2	0	13

Sumber : BPS, Pendataan Potensi Desa (Podes) 2019



Tabel 5.8 Banyaknya Sarana Kesehatan Menurut Desa/Kelurahan dan Jenis Sarana Kesehatan di Kecamatan Cinere Tahun 2019

Lanjutan

Desa/Kelurahan	Puskesmas		Apotek
	Rawat Inap	Tanpa Rawat Inap	
(1)	(5)	(6)	(7)
1. Cinere	1	0	4
2. Gandul	0	0	3
3. Pangkalanjati Baru	0	0	0
4. Pangkalan Jati	0	0	1
Jumlah	1	0	8

Sumber : BPS, Pendataan Potensi Desa (Podes) 2019



Tabel 5.9 Kemudahan Mencapai Sarana Kesehatan Terdekat Bagi Desa/Kelurahan yang Tidak ada Sarana Kesehatan Menurut Desa/Kelurahan dan Jenis Sarana Kesehatan di Kecamatan Cinere Tahun 2019

Desa/Kelurahan	Rumah Sakit	Rumah Sakit Bersalin	Poliklinik/ Balai Pengobatan
(1)	(2)	(3)	(4)
1. Cinere	Sangat Mudah	Sangat Mudah	-
2. Gandul	Sangat Mudah	Sangat Mudah	-
3. Pangkalanjati Baru	Sangat Mudah	Sangat Mudah	-
4. Pangkalan Jati	-	Sangat Mudah	-

Sumber : BPS, Pendataan Potensi Desa (Podes) 2019



Tabel 5.9 Kemudahan Mencapai Sarana Kesehatan Terdekat Bagi Desa/Kelurahan yang Tidak ada Sarana Kesehatan Menurut Desa/Kelurahan dan Jenis Sarana Kesehatan di Kecamatan Cinere Tahun 2019

Lanjutan

Desa/Kelurahan	Puskesmas		Apotek
	Rawat Inap	Tanpa Rawat Inap	
(1)	(5)	(6)	(7)
1. Cinere	-	Mudah	-
2. Gandul	Sangat Mudah	Sangat Mudah	-
3. Pangkalanjati Baru	Sangat Mudah	Sangat Mudah	Sangat Mudah
4. Pangkalan Jati	Sangat Mudah	Sangat Mudah	-

Sumber : BPS, Pendataan Potensi Desa (Podes) 2019



Tabel 5.10 Banyaknya Warga Penderita Gizi Buruk Menurut Desa/Kelurahan di Kecamatan Cinere, 2019 dan 2020

	Desa/Kelurahan	2019	2020
	(1)	(2)	(3)
1.	Cinere	0	0
2.	Gandul	0	0
3.	Pangkalanjati Baru	0	0
4.	Pangkalan Jati	0	0
	Jumlah	0	0

Sumber : BPS, Pendataan Potensi Desa (Podes) 2019, dan 2020

BAB VI

AGAMA

<https://depokkota.go.id>



Jumlah Sarana Peribadatan
Tabel 6.1 di Kecamatan Cinere Tahun 2020
Table *Number of Worship Place*
in Cinere Subdistrict, 2020

No	Kelurahan	Masjid	Musholla /Langgar	Gereja	Pura	Wihara	Jumlah
(1)	(2)	(3)	(4)	(5)	(6)	(7)	(8)
1	Cinere	11	18	12	0	0	41
2	Gandul	11	22	0	0	0	33
3	Pangkalanjati Baru	8	10	0	0	0	18
4	Pangkalan Jati	2	17	1	1	0	21
Jumlah		32	67	13	1	0	113

Sumber : Kantor Kelurahan di Kecamatan Cinere
 Source : Village Office at Subdistrict of Cinere



Tabel 6.2 Jumlah Penduduk Menurut Agama yang Dianut di Kecamatan Cinere Tahun 2020
Table Number of Populations by Religion in Cinere Subdistrict, 2020

No	Kelurahan	Islam	Kristen		Hindu	Budha	Lain-lain	Jumlah
			Ka- tolik	Pro- testan				
(1)	(2)	(3)	(4)	(5)	(6)	(7)	(8)	(9)
1	Cinere	28 674	1 179	2 284	154	192	6	32 489
2	Gandul	23 551	275	653	48	72	6	24 605
3	Pangkalan jati Baru	9 888	122	317	22	12	4	10 365
4	Pangkalan Jati	16 098	499	935	47	37	1	17 617
Jumlah		78 221	2 075	4 189	271	313	17	85 076

Sumber : Dinas Kependudukan dan Catatan Sipil Kota Depok
 Source : Citizenship and Civil Registration Office of Depok Municipality



**Jumlah Nikah, Talak, Cerai, dan Rujuk
di Kecamatan Cinere Tahun 2020**
Tabel 6.3
*Table Number of Marriages, Divorces, and Reconciliations
in Cinere Subdistrict, 2020*

No	Kelurahan	Nikah	Talak	Cerai	Rujuk
(1)	(2)	(3)	(4)	(5)	(6)
1	Cinere	187	-	-	-
2	Gandul	145	-	-	-
3	Pangkalanjati Baru	163	-	-	-
4	Pangkalan Jati	101	-	-	-
Jumlah		596	-	-	-

Sumber : Kantor Urusan Agama di Kecamatan Cinere

Source : Office of Religious Affairs at Subdistrict of Cinere



**Jumlah Sekolah di Lingkungan Kementerian Agama
di Kecamatan Cinere Tahun 2019**
Tabel 6.4
*Table Number of Schools Under The Ministry of Religious
in Cinere Subdistrict, 2019*

No	Kelurahan	Ibtidaiyah	Tsanawiyah	Aliyah	Jumlah
(1)	(2)	(3)	(4)	(5)	(6)
1	Cinere	2	2	0	4
2	Gandul	3	2	0	5
3	Pangkalanjati Baru	2	1	0	3
4	Pangkalan Jati	1	1	0	2
Jumlah		8	6	0	14

Sumber : Kantor Kementerian Agama Kota Depok
Source : Ministry of Religiuos affair of Depok



**Jumlah Murid dan Guru Sekolah Agama di Lingkungan
Tabel 6.5 Kementerian Agama di Kecamatan Cinere Tahun 2019**
*Table Number of Students and Teachers in Schools in Ministry of
Religious Affairs in Cinere Subdistrict, 2019*

No	Kelurahan	Ibtidaiyah		Tsanawiyah	
		Murid	Guru	Murid	Guru
(1)	(2)	(3)	(4)	(5)	(6)
1	Cinere	952	20	869	69
2	Gandul	732	44	206	23
3	Pangkalanjati Baru	548	22	63	14
4	Pangkalan Jati	397	23	0	0
Jumlah		2 629	109	1 139	106

Sumber : Kantor Kementerian Agama Kota Depok

Source : Ministry of Religious affair of Depok



**Jumlah Murid dan Guru Sekolah Agama di Lingkungan
Tabel 6.5 Kementerian Agama di Kecamatan Cinere Tahun 2019
Table Number of Students and Teachers in Schools in Ministry of
Religious Affairs at Subdistrict of Cinere, 2019**

Lanjutan

No	Kelurahan	Aliyah		Jumlah	
		Murid	Guru	Murid	Guru
(1)	(2)	(7)	(8)	(9)	(10)
1	Cinere	0	0	1 821	89
2	Gandul	0	0	732	67
3	Pangkalanjati Baru	0	0	548	36
4	Pangkalan Jati	0	0	397	23
Jumlah		0	0	3 767	215

Sumber : Kantor Kementerian Agama Kota Depok

Source : Ministry of Religious affair of Depok

BAB VII

SOSIAL LAINNYA

<https://depokkita.blog.go.id>



Jumlah Gangguan Kamtibmas Menurut Jenisnya
Tabel 7.1 di Kecamatan Cinere Tahun 2020
Table Number of Security Interference by Kind of Interference
 in Cinere Subdistrict, 2020

No	Kelurahan	Keba- karan	Peni- puan	Peng- rusakan	Peng- gelapan	Temu Mayat
(1)	(2)	(3)	(4)	(5)	(6)	(7)
1	Cinere	0	0	0	1	0
2	Gandul	0	0	0	1	0
3	Pangkalanjati Baru	0	0	0	0	0
4	Pangkalan Jati	0	0	0	2	0
Jumlah		0	0	0	4	0

Sumber : Polsek Kecamatan Limo dan Cinere

Source : The Police Sector Limo and Cinere



Jumlah Gangguan Kamtibmas Menurut Jenisnya
Tabel 7.1 di Kecamatan Cinere Tahun 2020
Table Number of Security Interference by Kind of Interference
 in Cinere Subdistrict, 2020

Lanjutan

No	Kelurahan	Pencurian				Penga- niayaan	Lain- nya
		Kenda- -raan	Ringan	Berat	Keke- -rasan		
(1)	(2)	(8)	(9)	(10)	(11)	(12)	(13)
1	Cinere	0	0	0	0	4	2
2	Gandul	0	0	0	0	1	1
3	Pangkalanjati Baru	0	0	0	0	0	2
4	Pangkalan Jati	0	1	0	0	3	2
Jumlah		0	1	0	0	8	7

Sumber : Polsek Kecamatan Limo dan Cinere

Source : The Police Sector Limo and Cinere



**Jumlah Organisasi Menurut Jenisnya dan Anggotanya
di Kecamatan Cinere Tahun 2020**
Tabel 7.2
*Table Number of Organization by Kind and Member Organization
in Cinere Subdistrict, 2020*

No	Kelurahan	Kesenian		Olah Raga		Karang Taruna		Lain-lain	
		Jum- lah	Ang- gota	Jum- lah	Ang- gota	Jum- lah	Ang- gota	Jum- lah	Ang- gota
(1)	(2)	(3)	(4)	(5)	(6)	(7)	(8)	(9)	(10)
1	Cinere	1	10	1	20	1	15	0	0
2	Gandul	2	20	2	35	1	15	0	0
3	Pangkalanjati Baru	2	17	0	0	1	10	0	0
4	Pangkalan Jati	2	20	2	30	1	15	0	0
Jumlah		7	67	5	85	4	55	0	0

Sumber : Kantor Kelurahan di Kecamatan Cinere
Source : Village Office at Subdistrict of Cinere



Jumlah Keanggotaan Pramuka Menurut Tingkatannya
Tabel 7.3 di Kecamatan Cinere Tahun 2020
Table Number of Scout Member by Scout Level
in Cinere Subdistrict, 2020

No	Kelurahan	Siaga	Penggalang	Penegak	Pandega
(1)	(2)	(3)	(4)	(5)	(7)
1	Cinere	1 417	2 125	700	0
2	Gandul	1 072	2 011	280	0
3	Pangkalanjati Baru	237	812	0	0
4	Pangkalan Jati	542	875	55	0
Jumlah		3 766	5 823	1 035	0

Sumber : Kwaran Cinere

Source : *Quarters Branch Cinere*



Jumlah Keanggotaan Pramuka Menurut Tingkatannya
Tabel 7.3 di Kecamatan Cinere Tahun 2020
Table *Number of Scout Member by Scout Level*
in Cinere Subdistrict, 2020

Lanjutan

No	Kelurahan	Andalan	Pembina	Mabigus	Jumlah
(1)	(2)	(3)	(4)	(5)	(7)
1	Cinere	17	20	20	4 299
2	Gandul	6	21	21	3 411
3	Pangkalanjati Baru	0	6	4	1 364
4	Pangkalan Jati	0	6	4	1 675
Jumlah		23	53	49	10 749

Sumber : Kwaran Cinere

Source : *Quarters Branch Cinere*



Tabel 7.4 **Desa/Kelurahan Menurut Jenis Bahan Bakar**
Table 7.4 **untuk Memasak yang Digunakan Oleh Sebagian Besar**
Keluarga di Kecamatan Cinere Tahun 2020

No	Kelurahan	Jenis Bahan Bakar Utama	Ket
(1)	(2)	(3)	(4)
1	Cinere	LPG 3 kg	
2	Gandul	LPG 3 kg	
3	Pangkalanjati Baru	LPG 3 kg	
4	Pangkalan Jati	LPG 3 kg	

Sumber : BPS, Pendataan Potensi Desa (Podes) 2020



Tabel 7.5 **Desa/Kelurahan Menurut Penggunaan Fasilitas Tempat Buang Air Besar Keluarga di Kecamatan Cinere Tahun 2020**

No	Kelurahan	Fasilitas BAB	Ket
(1)	(2)	(3)	(4)
1	Cinere	Jamban sendiri	
2	Gandul	Jamban sendiri	
3	Pangkalanjati Baru	Jamban sendiri	
4	Pangkalan Jati	Jamban sendiri	

Sumber : BPS, Pendataan Potensi Desa (Podes) 2020



Tabel 7.6 Banyaknya Kejadian Bencana Alam Menurut
Table Desa/Kelurahan dan Jenis Bencana Alam di Kecamatan Cinere 2019

No	Kelurahan	Gempa Bumi	Tsunami	Gunung Meletus	Tanah Longsor	Banjir
(1)	(2)	(3)	(4)	(5)	(6)	(7)
1	Cinere	0	0	0	0	0
2	Gandul	0	0	0	0	0
3	Pangkalanjati Baru	0	0	0	0	0
4	Pangkalan Jati	0	0	0	0	0
Jumlah		0	0	0	0	0

Sumber : BPS, Pendataan Potensi Desa (Podes) 2019



Tabel 7.6 Banyaknya Kejadian Bencana Alam Menurut Desa/Kelurahan dan Jenis Bencana Alam di Kecamatan Cinere 2019

Lanjutan

No	Kelurahan	Banjir Bandang	Kekering-an	Kebakaran Hutan dan Lahan	Angin Puyuh/ Puting Beliung /Topan	Gelombang Pasang Laut
(1)	(2)	(3)	(4)	(5)	(6)	(7)
1	Cinere	0	0	0	0	0
2	Gandul	0	0	0	0	0
3	Pangkalanjati Baru	0	0	0	0	0
4	Pangkalan Jati	0	0	0	0	0
Jumlah		0	0	0	0	0

Sumber : BPS, Pendataan Potensi Desa (Podes) 2019



Tabel 7.7 Banyaknya Korban Jiwa Akibat Bencana Alam Menurut Desa/Kelurahan dan Jenis Bencana Alam di Kecamatan Cinere Tahun 2019

No	Kelurahan	Gempa Bumi	Tsunami	Gunung Meletus	Tanah Longsor	Banjir
(1)	(2)	(3)	(4)	(5)	(6)	(7)
1	Cinere	0	0	0	0	0
2	Gandul	0	0	0	0	0
3	Pangkalanjati Baru	0	0	0	0	0
4	Pangkalan Jati	0	0	0	0	0
Jumlah		0	0	0	0	0

Sumber : BPS, Pendataan Potensi Desa (Podes) 2019



Tabel 7.7 Banyaknya Korban Jiwa Akibat Bencana Alam Menurut Desa/Kelurahan dan Jenis Bencana Alam di Kecamatan Cinere Tahun 2019

Lanjutan

No	Kelurahan	Banjir Bandang	Kekeringan	Kebakaran Hutan dan Lahan	Angin Puyuh/ Puting Beliung/ Topan	Gelombang Pasang Laut
(1)	(2)	(3)	(4)	(5)	(6)	(7)
1	Cinere	0	0	0	0	0
2	Gandul	0	0	0	0	0
3	Pangkalanjati Baru	0	0	0	0	0
4	Pangkalan Jati	0	0	0	0	0
Jumlah		0	0	0	0	0

Sumber : BPS, Pendataan Potensi Desa (Podes) 2019



Tabel Keberadaan Fasilitas/Upaya Antisipasi/Mitigasi Bencana
Table 7.8 Alam Menurut Desa/Kelurahan di Kecamatan Cinere
 Tahun 2020

No	Kelurahan	Sistem Peringatan Dini Bencana Alam	Sistem Peringatan Dini Khusus Tsunami	Perlengkapan Keselamatan
(1)	(2)	(3)	(4)	(5)
1	Cinere	Tidak ada	Bukan wilayah potensi tsunami	Tidak ada
2	Gandul	Tidak ada	Bukan wilayah potensi tsunami	Tidak ada
3	Pangkalanjati Baru	Tidak ada	Bukan wilayah potensi tsunami	Tidak ada
4	Pangkalan Jati	Tidak ada	Bukan wilayah potensi tsunami	Tidak ada

Sumber : BPS, Pendataan Potensi Desa (Podes) 2020



Tabel 7.8 Keberadaan Fasilitas/Upaya Antisipasi/Mitigasi Bencana
Table 7.8 Alam Menurut Desa/Kelurahan di Kecamatan Cinere
Tahun 2020

Lanjutan

No	Kelurahan	Rambu- rambu dan Jalur Evakuasi Bencana	Pembuatan, Perawatan, atau Normalisasi: Sungai, Kanal, Tanggul, Parit, Drainase, Waduk, Pantai, dll
(1)	(2)	(3)	(4)
1	Cinere	Tidak ada	Tidak ada
2	Gandul	Tidak ada	Ada
3	Pangkalanjati Baru	Tidak ada	Ada
4	Pangkalan Jati	Tidak ada	Tidak ada

Sumber : BPS, Pendataan Potensi Desa (Podes) 2020



Tabel 7.9 Banyaknya Desa/Kelurahan yang Memiliki Kelompok Kegiatan Olahraga Menurut Jenis Olahraga dan Ketersediaan Fasilitas/Lapangan Olahraga di Kecamatan Cinere Tahun 2019

Jenis Olahraga	Kondisi Fasilitas/Lapangan Olahraga			Tidak Ada Fasilitas/Lapangan Olahraga
	Baik	Rusak Sedang	Rusak Parah	
(1)	(2)	(3)	(4)	(5)
Sepak bola	3	0	0	1
Bola voli	4	0	0	0
Bulu tangkis	4	0	0	0
Bola basket	3	0	0	1
Tenis lapangan	3	1	0	0
Tenis meja	4	0	0	0
Futsal	2	1	0	1
Renang	1	0	0	3
Bela diri (pencak silat, karate, dll)	4	0	0	0
Bilyard	2	0	0	2
Pusat kebugaran (senam, fitness, aerobik, dll)	3	0	0	1
Lainnya	0	0	0	4

Sumber : BPS, Pendataan Potensi Desa (Podes) 2019

BAB VIII
PERHUBUNGAN DAN
KOMUNIKASI

<https://depo.kc.bps.go.id>



Tabel 8.1 Banyaknya Jembatan Menurut Jenisnya
 di Kecamatan Cinere Tahun 2020
*Table Number of Bridge by Kind of Bridge
 in Cinere Subdistrict, 2020*

No	Kelurahan	Beton	Besi	Bambu	Jumlah
(1)	(2)	(3)	(4)	(5)	(6)
1	Cinere	7	0	0	7
2	Gandul	25	0	0	24
3	Pangkalanjati Baru	6	0	0	5
4	Pangkalan Jati	1	0	0	1
Jumlah		39	0	0	39

Sumber : Kantor Kelurahan di Kecamatan Cinere

Source : Village Office at Subdistrict of Cinere



Jumlah Surat Pos dan Paket yang Diterima dan Dikirim di Kecamatan Cinere Tahun 2020
Tabel 8.2 *Number of Packet Post Mail and Which Received and Posted in Cinere Subdistrict, 2020*

No	Jenis Surat	Diterima dari		Dikirim ke	
		Dalam Negeri	Luar Negeri	Dalam Negeri	Luar Negeri
(1)	(2)	(3)	(4)	(6)	(7)
1	Surat Pos Biasa	4 609	643	1 200	127
2	Surat Pos Kilat	8 264	118 044	7 796	127
3	Pos Paket Biasa	104 439	11 571	312	42
4	Pos Paket Kilat	26 026	13 424	22 514	17
Jumlah		143 338	143 682	31 822	313

Sumber : Kantor Pos Kota Depok
 Source : *Post Office City of Depok*



Tabel 8.3 Jumlah Pendapatan Pos dan Giro di Kecamatan Cinere Tahun 2020
Table Number of Post and Giro Income in Cinere Subdistrict, 2020

No	Sumber Pendapatan	Tahun 2020
(1)	(2)	(3)
1	Bea Pos Paket	165 651 976
2	EMS Dok dan EMS Non Dok	242 439 702
3	Penjualan Benda Pos	8 762 000
4	Bea Surat Pos	109 817 500
5	Bea Wesel Pos	41 189 000
6	Tabungan Negara	257 005 000
Jumlah		824 865 178

Sumber : Kantor Pos Kota Depok

Source : *Post Office City of Depok*



Tabel 8.4 Data Produksi Kantor Pos dan Giro di Kecamatan Cinere Tahun 2020
Table Production Data of Post and Giro Office in Cinere Subdistrict, 2020

No	Jenis Produksi	Jumlah Produksi
(1)	(2)	(3)
1.	Wesel Kirim	1 880
2.	Wesel Bayar	114
3.	EMS Dok	83
4.	EMS Non Dok	275
5.	Pembayaran Tabanas	2 745
Jumlah		5 097

Sumber : Kantor Pos Kota Depok
Source : Post Office City of Depok



Tabel 8.5 Jumlah Menara dan Operator Layanan Komunikasi Telepon Seluler Serta Kondisi Sinyal Telepon Seluler Menurut Desa/Kelurahan di Kecamatan Cinere, 2019

Desa/Kelurahan	Jumlah Menara Telepon Seluler (BTS)	Jumlah Operator Layanan Komunikasi Telepon Seluler Yang Menjangkau di Desa/Kelurahan	Kondisi Sinyal Telepon Seluler di Sebagian Besar Wilayah Desa/Kelurahan
(1)	(2)	(3)	(4)
1. Cinere	11	5	Sinyal sangat kuat
2. Gandul	3	5	Sinyal sangat kuat
3. Pangkalanjati Baru	7	5	Sinyal sangat kuat
4. Pangkalan Jati	7	5	Sinyal sangat kuat
Jumlah	28	20	Sinyal sangat kuat

Sumber : BPS, Pendataan Potensi Desa (Podes) 2019



Tabel Sarana Transportasi Antar Desa/Kelurahan Menurut
Table 8.6 Desa/Kelurahan di Kecamatan Cinere Tahun 2020

Desa/Kelurahan	Jenis Transportasi	Keberadaan Angkutan Umum
(1)	(2)	(3)
1. Cinere	Darat	Ada, dengan trayek tetap
2. Gandul	Darat	Ada, dengan trayek tetap
3. Pangkalanjati Baru	Darat	Ada, dengan trayek tetap
4. Pangkalan Jati	Darat	Ada, dengan trayek tetap

Sumber : BPS, Pendataan Potensi Desa (Podes) 2020



Tabel 8.7 **Kondisi Jalan Darat Antar Desa/Kelurahan Menurut**
Table 8.7 **Desa/Kelurahan di Kecamatan Cinere Tahun 2020**

	Desa/Kelurahan	Jenis Permukaan Jalan	Dapat Dilalui Kendaraan Bermotor Roda 4 atau Lebih
	(1)	(2)	(3)
1.	Cinere	Aspal/beton	Sepanjang tahun
2.	Gandul	Aspal/beton	Sepanjang tahun
3.	Pangkalanjati Baru	Aspal/beton	Sepanjang tahun
4.	Pangkalanjati	Aspal/beton	Sepanjang tahun

Sumber : BPS, Pendataan Potensi Desa (Podes) 2020



Tabel 8.8 Keberadaan Kantor Pos/Pos Pembantu/Rumah Pos dan Perusahaan/Agen Jasa Ekspedisi Swasta Menurut Desa/Kelurahan di Kecamatan Cinere Tahun 2019

Desa/Kelurahan	Kantor Pos/Pos Pembantu/Rumah Pos	Perusahaan/Agen Jasa Ekspedisi Swasta
(1)	(2)	(3)
1. Cinere	Beroperasi	Beroperasi
2. Gandul	Tidak ada	Beroperasi
3. Pangkalanjati Baru	Tidak ada	Tidak ada
4. Pangkalan Jati	Beroperasi	Beroperasi

Sumber : BPS, Pendataan Potensi Desa (Podes) 2019

BAB IX

KEUANGAN

<https://depokkota.go.id>



Tabel 9.1 Perkembangan Pajak Bumi dan Bangunan di Kecamatan Cinere Tahun 2020
Table Growth of Ground and Building Tax in Cinere Subdistrict, 2020

No	Rincian	Tahun 2020
(1)	(2)	(3)
1	Target	28 722 985 820
2	Realisasi	29 541 837 150
3	Persentase	102,85

Sumber : Badan Keuangan Daerah Depok

Source : *The regional finance agency of Depok*



Tabel 9.2 Target dan Realisasi Penerimaan PBB Dirinci per Desa di Kecamatan Cinere Tahun 2020
Table Target and Realization of PBB Revenue by Village in Cinere Subdistrict, 2020

No	Kelurahan	Target (Rp)	Realisasi (Rp)	Persentase (%)
(1)	(2)	(3)	(4)	(5)
1	Cinere	11 907 720 055	12 735 688 561	106,95
2	Gandul	5 914 255 424	5 613 989 207	94,92
3	Pangkalanjati Baru	2 882 852 787	3 129 751 527	108,56
4	Pangkalan Jati	8 018 157 554	8 062 407 855	100,55
Jumlah		28 722 985 820	29 541 837 150	102,85

Sumber : Badan Keuangan Daerah Depok
 Source : *The regional finance agency of Depok*



Jumlah Wajib Pajak dan Wajib Pajak Terbayar
Tabel 9.3 di Kecamatan Cinere Tahun 2020
Table Number of Tax Duty and Paid Tax Duty
in Cinere Subdistrict, 2020

No	Kelurahan	Wajib Pajak	Wajib Pajak Terbayar	Persentase
(1)	(2)	(3)	(4)	(5)
1	Cinere	10 153	7 227	71,18
2	Gandul	7 574	4 846	63,98
3	Pangkalanjati Baru	4 094	2 740	66,93
4	Pangkalan Jati	5 791	3 843	66,36
Jumlah		27 612	18 656	67,56

Sumber : Badan Keuangan Daerah Depok
 Source : *The regional finance agency of Depok*



Besarnya Biaya Proyek Menurut Asalnya
Tabel 9.4 di Kecamatan Cinere Tahun 2015
Table Number of Project Cost by Project Source
in Cinere Subdistrict, 2015

No	Kelurahan	Swadaya	Pemerintah	Jumlah
(1)	(2)	(3)	(4)	(5)
1	Cinere	61 000 000	2 375 000 000	2 436 000 000
2	Gandul	221 000 000	2 510 750 000	2 731 750 000
3	Pangkalanjati Baru	-	-	-
4	Pangkalan Jati	24 580 000	4 881 450 000	4 906 030 000
Jumlah		306 580 000	9 767 200 000	10 073 780 000

Sumber : Kantor Kecamatan Cinere

Source : *Office Subdistrict of Cinere*

BAB X

LAIN-LAIN

<https://depokkot2.bps.go.id>



Jumlah Tempat Pemasaran
Tabel 10.1 di Kecamatan Cinere Tahun 2020
Table Number of Marketing Place
in Cinere Subdistrict, 2020

No	Kelurahan	Pasar	Kios	Warung	Toko	Mini-Market	Jumlah
(1)	(2)	(3)	(4)	(5)	(6)	(7)	(8)
1	Cinere	1	54	15	250	20	340
2	Gandul	1	10	40	205	14	270
3	Pangkalan jati Baru	0	39	20	55	1	115
4	Pangkalan jati	0	39	30	200	7	276
Jumlah		2	142	105	710	42	1 001

Sumber : Kantor Kelurahan di Kecamatan Cinere

Source : Village Office at Subdistrict of Cinere



Jumlah Industri Besar Sedang dan Tenaga Kerja
Tabel 10.2 di Kecamatan Cinere Tahun 2020
Table Number of Large and Medium Industry and Workers
in Cinere Subdistrict, 2020

No	Kelurahan	Jumlah Industri (Unit)	Tenaga Kerja (Orang)
(1)	(2)	(3)	(4)
1	Cinere	0	0
2	Gandul	0	0
3	Pangkalanjati Baru	0	0
4	Pangkalan Jati	0	0
Jumlah		0	0

Sumber : Kantor Kelurahan di Kecamatan Cinere
 Source : Village Office at Subdistrict of Cinere



Tabel 10.3 Banyaknya Keluarga Menurut Desa/Kelurahan dan Jenis Pengguna Listrik di Kecamatan Cinere Tahun 2019

	Desa/Kelurahan	Pengguna Listrik			Bukan Pengguna Listrik
		PLN	Non PLN	Jumlah	
(1)		(2)	(3)	(4)	(5)
1.	Cinere	10 301	0	10 301	0
2.	Gandul	7 403	0	7 403	0
3.	Pangkalanjati Baru	3 237	0	3 237	0
4.	Pangkalan Jati	5 881	0	5 881	0
Jumlah		26 822	0	26 822	0

Sumber : BPS, Pendataan Potensi Desa (Podes) 2019



Tabel Banyaknya Desa/Kelurahan Menurut Keberadaan
Table 10.4 Penerangan Jalan Utama Desa/Kelurahan di Kecamatan Cinere Tahun 2018, 2019, dan 2020

Penerangan Jalan Utama	2018	2019	2020
(1)	(2)	(3)	(4)
Sumber Penerangan Jalan Utama			
Listrik Pemerintah	4	4	4
Listrik Non Pemerintah	0	0	0
Non Listrik	0	0	0

Sumber : BPS, Pendataan Potensi Desa (Podes) 2018, 2019, dan 2020



Tabel Banyaknya Desa/Kelurahan Menurut Sumber Air Minum
Table 10.5 Sebagian Besar Keluarga di Kecamatan Cinere
 Tahun 2018, 2019, dan 2020

Sumber Air Minum	2018	2019	2020
(1)	(2)	(3)	(4)
Air Kemasan Bermerk	0	0	0
Air Isi Ulang	0	0	0
Ledeng Dengan Meteran	0	0	0
Ledeng Tanpa Meteran	0	0	0
Sumur Bor atau Pompa	4	4	4
Sumur	0	0	0
Mata Air	0	0	0
Sungai/Danau/Kolam/ Waduk/Situ/ Embung/Bendungan	0	0	0
Air Hujan	0	0	0
Lainnya	0	0	0
Jumlah	4	4	4

Sumber : BPS, Pendataan Potensi Desa (Podes) 2018, 2019, dan 2020



Tabel 10.6 Banyaknya Sarana dan Prasarana Ekonomi Menurut Desa/Kelurahan dan Jenisnya di Kecamatan Cinere Tahun 2019

Desa/Kelurahan	Minimarket / Swalayan	Toko/Warung Kelontong	Restoran/Rumah Makan
(1)	(6)	(7)	(8)
1. Cinere	20	150	15
2. Gandul	12	200	6
3. Pangkalanjati Baru	1	50	0
4. Pangkalanjati	7	200	2
Jumlah	40	600	23

Sumber : BPS, Pendataan Potensi Desa (Podes) 2019



Tabel 10.6 Banyaknya Sarana dan Prasarana Ekonomi Menurut
Table Desa/Kelurahan dan Jenisnya di Kecamatan Cinere
Tahun 2019

Lanjutan

Desa/Kelurahan	Warung/ Kedai Makanan	Hotel	Hostel/ Motel/Los men/Wisma
(1)	(9)	(10)	(11)
1. Cinere	83	0	1
2. Gandul	38	0	0
3. Pangkalanjati Baru	19	0	0
4. Pangkalanjati	12	0	2
Jumlah	152	0	3

Sumber : BPS, Pendataan Potensi Desa (Podes) 2019



Tabel Banyaknya Sarana Lembaga Keuangan Yang Beroperasi
Table 10.7 Menurut Desa/Kelurahan dan Jenisnya di Kecamatan Cinere Tahun 2019

Desa/Kelurahan	Bank Umum Pemerintah	Bank Umum Swasta	Bank Perkredit an Rakyat
(1)	(2)	(3)	(4)
1. Cinere	11	14	4
2. Gandul	4	1	1
3. Pangkalanjati Baru	0	0	0
4. Pangkalanjati	2	0	1
Jumlah	17	15	6

Sumber : BPS, Pendataan Potensi Desa (Podes) 2019



Tabel Banyaknya Koperasi yang Masih Aktif Menurut
Table 10.8 Desa/Kelurahan dan Jenis Koperasi di Kecamatan Cinere
 Tahun 2019

Desa/Kelurahan	Koperas Unit desa (KUD)	Koperasi Industri Kecil dan Kerajinan Rakyat (Kopinkra)	Koperasi Simpan Pinjam (Kospin)	Kopera si Lainnya
(1)	(2)	(3)	(4)	(5)
1. Cinere	0	0	2	0
2. Gandul	0	0	4	0
3. Pangkalanjati Baru	0	0	1	0
4. Pangkalanjati	0	0	1	0
Jumlah	0	0	8	0

Sumber : BPS, Pendataan Potensi Desa (Podes) 2019



Tabel 10.9 Banyaknya Embung Desa Menurut Desa/Kelurahan di Kecamatan Cinere Tahun 2019 dan 2020

Desa/Kelurahan	2019	2020
(1)	(2)	(3)
1. Cinere	0	0
2. Gandul	0	0
3. Pangkalanjati Baru	0	0
4. Pangkalanjati	0	0
Jumlah	0	0

Sumber : BPS, Pendataan Potensi Desa (Podes) 2019, dan 2020

DATA

MENCERDASKAN BANGSA
-Enlighten The Nation-



**Badan Pusat Statistik
Kota Depok**

Jl. Boulevard, Sektor Anggrek, Grand Depok City
Kel. Kalimulya, Kec. Cilodong, Kota Depok, Jawa Barat 16413
Telp. 021-7710370, Fax. 021-77825913
Homepage : <http://www.depokkota.bps.go.id>
Email : bps3276@bps.go.id