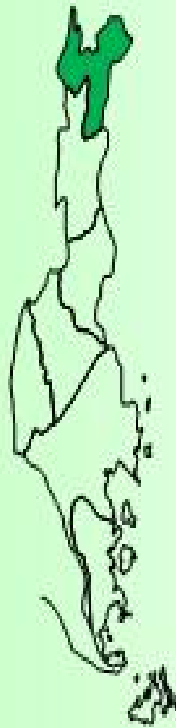




Katalog BPS: 1102001.1809070

KECAMATAN TEGINENENG DALAM ANGKA TAHUN 2008/2009



Badan Pusat Statistik Kabupaten Pesawaran

KECAMATAN TEGINENENG DALAM ANGKA TAHUN 2008/2009

Katalog BPS : 1102001.1809070
Nomor Publikasi : 18096.0907
Ukuran Buku : 15 cm x 21 cm
Jumlah Halaman : xvii+ 66 halaman

**Naskah :
BADAN PUSAT STATISTIK KABUPATEN PESAWARAN**

**Penyunting :
BADAN PUSAT STATISTIK KABUPATEN PESAWARAN**

**Gambar Sampul :
BADAN PUSAT STATISTIK KABUPATEN PESAWARAN**

Boleh dikutip dengan menyebutkan sumbernya

<http://pesawarankab.bps.go.id>

LAMBANG DAERAH
KABUPATEN PESAWARAN



ARTI LAMBANG DAERAH

KABUPATEN PESAWARAN

1. PESAWARAN:

Diambil dari nama sebuah gunung yang tegak megah di bagian tengah dan barat Kabupaten Pesawaran. Kaki Gunung Pesawaran adalah Gunung Nebak atau Pematang Nebak, Pematang Tanggang dan Pematang Sukma Hilang. Di bawah gunung dan bukit inilah terhampar 7 kecamatan yang tergabung di Kabupaten Pesawaran.

2. PAYUNG :

Payung menurut arti secara harfiah sarana untuk berlindung dari terik matahari dan hujan sedangkan pengertian payung dalam konteks sarana adat istiadat (Payung Balak) adalah sebagai lambang yang identik dengan seorang Raja/Pemimpin rakyat yang harus dapat mengayomi atau melindungi rakyatnya. Payung lima ruas yang dimaksud dalam lambang ini adalah : seorang Pemimpin harus dapat mengayomi atau melindungi rakyatnya dengan senantiasa bersandarkan lima prinsip nilai dalam masyarakat adat Lampung (Piil-Pesengiri, Sakai Sambayan, Nemui-Nyimah, Nengah-Nyampur dan Bejuluk-Buadok).

3. SIGER:

Siger (Siger Pepadun dan Siger Sai batin) berwarna kuning emas yang merupakan Lambang mahkota keagungan adat dan budaya masyarakat Lampung Pepadun dan Sai Batin yang menggambarkan satu kesatuan yang tidak dapat terpisahkan.

4. **PERISAI:**
Memiliki arti yang mendasar memiliki falsafah pertahanan dan naungan berdasarkan Pancasila.

5. **AKSARA LAMPUNG:**
Tulisan "PESAWARAN" menggunakan aksara Lampung merupakan bentuk kecintaan kita masyarakat Pesawaran untuk tetap menjaga, mempelajari, menggunakan, dan melestarikan Aksara Lampung.

6. **GUNUNG PESAWARAN:**
Melambangkan kesuburan pegunungan daerah Pesawaran, dengan tiga puncak Gunung Betung, Gunung Pesawaran dan Gunung Ratai. Gunung Pesawaran berada di tengah dilihat dari arah Kabupaten Pesawaran.

7. **PERAHU ATAU JUNG:**
Melambangkan Pemerintahan yang kuat menuju suatu tata pemerintahan yang baik di masa mendatang dan menggambarkan semangat masyarakat Kabupaten Pesawaran untuk terus maju.

8. **MOTO ANDAN JEJAMA:**
Andan Jejama berasal dari kata "Andan" yang artinya memelihara atau menjaga dengan baik sedangkan "Jejama" artinya bersama-sama, jadi Andan Jejama memiliki arti memelihara atau menjaga dengan baik secara bersama-sama.

9. **GARIS AIR LAUT:**
Garis Air Laut terdiri dari tiga garis air laut biru melambangkan wilayah laut Kabupaten yang luas, kaya dan alami sebagai sumber kesejahteraan

masyarakat daerah pantai, dengan kekayaan laut yang dimiliki Kabupaten Pesawaran.

10. WARNA MERAH:

Merupakan manifestasi keberanian, kebulatan tekad atas semua keinginan dan keteguhan hati seluruh masyarakat untuk berjuang sungguh-sungguh mewujudkan Kabupaten Pesawaran dan mengisinya dengan karya nyata di dalam menggapai semua harapan menuju masyarakat yang adil, makmur dan sejahtera.

11. WARNA HIJAU:

Sebagai lambang kehidupan, kesuburan tanah dan pepohonan yang Allah SWT berikan kepada masyarakat Pesawaran untuk dijaga dan dikelola demi kesejahteraan dan kemajuan bersama, juga sebagai makna kedamaian hati, ketentraman jiwa dan harmonisnya masyarakat yang hidup di Kabupaten Pesawaran.

12. WARNA PUTIH:

sebagai lambang kesucian hati, ketulusan niat, kecintaan murni untuk memulai semua langkah dalam membangun di dalam menjalankan roda pemerintahan

SAMBUTAN CAMAT TEGINENENG

Kecamatan Tegineneng Dalam Angka tahun 2008/2009 adalah merupakan penerbitan publikasi statistik yang ke sekian kalinya, yang dihimpun oleh Koordinator Statistik Kecamatan (Mantri Statistik), patut kita syukuri dan sambut dengan gembira.

Publikasi ini menyajikan berbagai informasi dan data statistik tentang pelaksanaan program pembangunan di Kecamatan Tegineneng yang dihimpun dari berbagai Instansi Pemerintah maupun Swasta di Kecamatan Tegineneng.

Untuk dapat meningkatkan mutu data statistik yang baik, diharapkan kerjasama dan peran aktif dari berbagai instansi Pemerintah maupun Swasta. Sehingga dengan demikian publikasi Kecamatan Tegineneng Dalam Angka merupakan sumber informasi yang dapat dimanfaatkan sebagai pedoman proses perencanaan, pelaksanaan dan evaluasi pembangunan.

Semoga publikasi ini bermanfaat bagi kita semua.

Tegineneng, Desember 2009
Camat Tegineneng,

SURATMIN, BA
NIP.010110522

KATA PENGANTAR

Penerbitan publikasi Kecamatan Tegineneng Dalam Angka Tahun 2008/2009 adalah kelanjutan dari penerbitan tahun sebelumnya. Publikasi ini merupakan penerbitan yang berhasil disusun oleh Koordinator Statistik Kecamatan (Mantri Statistik) Kecamatan Tegineneng.

Penyusunan dan penyajian tabel-tabel yang ada, disesuaikan dengan ketersediaan data pada sumber data. Hal ini dimaksudkan agar data yang disajikan dapat dipahami dalam penggunaan/pemanfaatannya bagi konsumen data.

Ucapan terima kasih disampaikan kepada Bapak Camat Tegineneng yang telah membantu dalam upaya pelaksanaan dan penerbitan, sehingga publikasi ini dapat diselesaikan dengan baik.

Penghargaan yang setinggi-tingginya kami sampaikan kepada semua pihak, atas kerjasamanya yang telah memberikan data sehingga publikasi ini dapat diterbitkan.

Semoga publikasi ini dapat bermanfaat bagi kita semua, guna menunjang pembangunan yang sedang dan akan kita laksanakan.

Tegineneng, Desember 2009
**an. Koordinator Statistik Kecamatan
(KSK)
Kecamatan Tegineneng,**

A. JAMIAT,S.E
NIP.196004081983011001

DAFTAR ISI

-	Peta Administrasi Kabupaten Pesawaran	ii
-	Peta Administrasi Kecamatan Tegineneng	iii
-	Lambang Daerah Kabupaten Pesawaran.....	iv
-	Arti Lambang Daerah Kabupaten Pesawaran.....	v
-	Sambutan Camat Tegineneng.....	viii
-	Kata Pengantar	ix
-	Daftar Isi	x
-	Daftar Tabel	xi
-	Pendahuluan	xvii
BAB I	GEOGRAFI	1
BAB II	PEMERINTAHAN	7
BAB III	PENDUDUK DAN KELUARGA BERENCANA	12
BAB IV	SOSIAL	19
BAB V	PERTANIAN	33
BAB VI	PERINDUSTRIAN DAN PERDAGANGAN.....	52
BAB VII	PERHUBUNGAN DAN TELEKOMUNIKASI	59
BAB VIII	KEUANGAN DAN HARGA-HARGA	63

DAFTAR TABEL

BAB I GEOGRAFI

Tabel 1.1.	Letak Kecamatan Tegineneng Menurut Batas Wilayah Tahun 2008	2
Tabel 1.2.	Luas Kecamatan Tegineneng Dirinci Per Desa/Kelurahan Tahun 2008	3
Tabel 1.3.	Rata-rata Ketinggian Dari Permukaan Laut di Kecamatan Tegineneng Dirinci Per Desa/Kelurahan Tahun 2008	4
Tabel 1.4.	Letak Geografis Kecamatan Tegineneng Menurut Pantai dan Bukan Pantai Dirinci Per Desa/Kelurahan Tahun 2008	5
Tabel 1.5.	Jarak Desa/Kelurahan Ke Kantor Kecamatan Tegineneng dan Kabupaten Dirinci Per Desa/Kelurahan Tahun 2008	6

BAB II PEMERINTAHAN

Tabel 2.1.	Klasifikasi Desa/Kelurahan Di Kecamatan Tegineneng Dirinci Per Desa/Kelurahan Tahun 2008	8
Tabel 2.2.	Status Desa/Kelurahan Di Kecamatan Tegineneng Dirinci Per Desa/Kelurahan Tahun 2008	9
Tabel 2.3.	Banyaknya Dusun, RW, dan RT Di Kecamatan Tegineneng Dirinci Per Desa/Kelurahan Tahun 2008	10
Tabel 2.4.	Jumlah Bangunan Rumah Di Kecamatan Tegineneng Menurut Kualitasnya Dirinci Per Desa/Kelurahan Tahun 2008	11

BAB III PENDUDUK DAN KELUARGA BERENCANA

Tabel 3.1.	Jumlah Penduduk Kecamatan Tegineneng Dirinci Menurut Jenis Kelamin Dan Sex Ratio Tahun 1991 – 2008	13
Tabel 3.2.	Jumlah Penduduk Kecamatan Tegineneng Dirinci Menurut Kelompok Umur, Jenis Kelamin, dan Sex Ratio, Tahun 2008	14
Tabel 3.3.	Jumlah Penduduk dan Keluarga Kecamatan Tegineneng Dirinci Menurut Desa/Kelurahan, Jenis Kelamin dan Sex Ratio Tahun 2008	15
Tabel 3.4.	Kepadatan Penduduk Di Kecamatan Tegineneng Dirinci Per Desa/Kelurahan Tahun 2008	16
Tabel 3.5.	Pentahapan Keluarga Sejahtera Di Kecamatan Tegineneng Dirinci Per Desa/Kelurahan Tahun 2008	17
Tabel 3.6.	Pencapaian Akseptor KB Aktif Di Kecamatan Tegineneng Menurut Alat Kontrasepsi Dirinci Per Desa/Kelurahan Tahun 2008	18
 <i>BAB IV S O S I A L</i>		
Tabel 4.1.	Banyaknya Sekolah Di Kecamatan Tegineneng Menurut Tingkatannya Dirinci Per Desa/Kelurahan Tahun 2008	20
Tabel 4.2.	Banyaknya Sekolah Dasar, Murid, dan Guru di Kecamatan Tegineneng Dirinci Per Desa/Kelurahan Tahun 2008	21
Tabel 4.3.	Banyaknya Sekolah Ibtidaiyah, Murid, dan Guru di Kecamatan Tegineneng Dirinci Per Desa/Kelurahan Tahun 2008	22
Tabel 4.4.	Banyaknya SLTP Negeri, Murid, dan Guru di Kecamatan Tegineneng Dirinci Per Desa/Kelurahan Tahun 2008	23

Tabel 4.5.	Banyaknya SLTP Swasta, Murid, dan Guru di Kecamatan Tegineneng Dirinci Per Desa/Kelurahan Tahun 2008	24
Tabel 4.6.	Banyaknya Sekolah MTS, Murid, dan Guru di Kecamatan Tegineneng Dirinci Per Desa/Kelurahan Tahun 2008	25
Tabel 4.7.	Banyaknya SLTA Negeri, Murid, dan Guru di Kecamatan Tegineneng Dirinci Per Desa/Kelurahan Tahun 2008	26
Tabel 4.8.	Banyaknya SLTA Swasta, Murid, dan Guru di Kecamatan Tegineneng Dirinci Per Desa/Kelurahan Tahun 2008	27
Tabel 4.9.	Jumlah Sarana Kesehatan di Kecamatan Tegineneng Dirinci Per Desa/Kelurahan Tahun 2008	28
Tabel 4.10.	Jumlah Tenaga Kesehatan di Kecamatan Tegineneng Dirinci Per Desa/Kelurahan Tahun 2008	29
Tabel 4.11.	Banyaknya Tempat Ibadah di Kecamatan Tegineneng Dirinci Per Desa/Kelurahan Tahun 2008	30
Tabel 4.12.	Banyaknya Sarana/Lapangan Olahraga Di Kecamatan Tegineneng Dirinci Per Desa/Kelurahan Tahun 2008	31
Tabel 4.13.	Banyaknya Alun-alun, Tempat Hiburan/Rekreasi, dan Penyewaan VCD/LD Di Kecamatan Tegineneng Dirinci Per Desa/Kelurahan Tahun 2008	32

BAB V PERTANIAN

Tabel 5.1.	Luas Lahan Sawah di Kecamatan Tegineneng Menurut Jenisnya dirinci Per Desa/Kelurahan (Ha) Tahun 2008	34
Tabel 5.2.	Luas Lahan Bukan Sawah di Kecamatan Tegineneng Menurut Jenisnya dirinci Per Desa/Kelurahan (Ha) Tahun 2008	35

Tabel 5.3.	Luas Tanam dan Produksi Padi dan Jagung di Kecamatan Tegineneng Dirinci Per Desa/Kelurahan Tahun 2008.....	36
Tabel 5.4.	Luas Tanam dan Produksi Ubi Kayu dan Ubi Jalar di Kecamatan Tegineneng Dirinci Per Desa/Kelurahan Tahun 2008.....	37
Tabel 5.5.	Luas Tanam dan Produksi Kacang Tanah, Kacang Hijau, dan Kedelai di Kecamatan Tegineneng Dirinci Per Desa/Kelurahan Tahun 2008.....	38
Tabel 5.6.	Luas Tanam dan Produksi Hortikultura di Kecamatan Tegineneng Dirinci Per Desa/Kelurahan Tahun 2008.....	39
Tabel 5.7.	Jumlah Ternak di Kecamatan Tegineneng Menurut Jenisnya dirinci Per Desa/Kelurahan Tahun 2008	40
Tabel 5.8.	Jumlah Unggas di Kecamatan Tegineneng Menurut Jenisnya dirinci Per Desa/Kelurahan Tahun 2008	41
Tabel 5.9.	Luas Areal dan Produksi Perkebunan Rakyat di Kecamatan Tegineneng Dirinci Menurut Jenis Komoditi Tahun 2008	42
Tabel 5.10.	Luas Areal dan Produksi Perkebunan Rakyat Komoditi Cengkeh di Kecamatan Tegineneng Tahun 2008.....	43
Tabel 5.11.	Luas Areal dan Produksi Perkebunan Rakyat Komoditi Kakao di Kecamatan Tegineneng Tahun 2008.....	44
Tabel 5.12.	Luas Areal dan Produksi Perkebunan Rakyat Komoditi Karet di Kecamatan Tegineneng Tahun 2008.....	45
Tabel 5.13.	Luas Areal dan Produksi Perkebunan Rakyat Komoditi Kelapa di Kecamatan Tegineneng Tahun 2008.....	46
Tabel 5.14.	Luas Areal dan Produksi Perkebunan Rakyat Komoditi Kelapa Hibrida di Kecamatan Tegineneng Tahun 2008.....	47

Tabel 5.15.	Luas Areal dan Produksi Perkebunan Rakyat Komoditi Kelapa Sawit di Kecamatan Tegineneng Tahun 2008.....	48
Tabel 5.16.	Luas Areal dan Produksi Perkebunan Rakyat Komoditi Kopi Robusta di Kecamatan Tegineneng Tahun 2008.....	49
Tabel 5.17.	Luas Areal dan Produksi Perkebunan Rakyat Komoditi Lada di Kecamatan Tegineneng Tahun 2008.....	50
Tabel 5.18.	Luas Areal dan Produksi Perkebunan Rakyat Komoditi Jarak Pagar di Kecamatan Tegineneng Tahun 2008.....	51

BAB VI PERINDUSTRIAN DAN PERDAGANGAN

Tabel 6.1.	Banyaknya Pasar, Toko, Rumahmakan, dan Hotel di Kecamatan Tegineneng dirinci Per Desa/Kelurahan Tahun 2008.....	53
Tabel 6.2.	Jumlah Industri Kerajinan Rakyat di Kecamatan Tegineneng Menurut Jenisnya dirinci Per Desa/Kelurahan Tahun 2008	54
Tabel 6.3.	Jumlah Industri Kecil di Kecamatan Tegineneng Menurut Jenisnya dirinci Per Desa/Kelurahan Tahun 2008	55
Tabel 6.4.	Keberadaan Usaha Penambangan/Penggalian di Kecamatan Tegineneng Menurut Jenisnya dirinci Per Desa/Kelurahan Tahun 2008	56
Tabel 6.5.	Banyaknya Bank dan Koperasi di Kecamatan Tegineneng dirinci Per Desa/Kelurahan Tahun 2008	57
Tabel 6.6.	Banyaknya Rumahtangga Pelanggan PLN dan Non PLN di Kecamatan Tegineneng dirinci Per Desa/Kelurahan Tahun 2008.....	58

BAB VII PERHUBUNGAN, DAN TELEKOMUNIKASI

Tabel 7.1.	Panjang Jalan di Kecamatan Tegineneng Dirinci Menurut Klasifikasi Jalan Tahun 2008	60
Tabel 7.2.	Keberadaan Angkutan Umum Yang Digunakan di Kecamatan Tegineneng Menurut Jenisnya Angkutan dirinci Per Desa/Kelurahan Tahun 2008	61
Tabel 7.3.	Banyaknya Pelanggan Telepon, Pesawat Televisi, dan Wartel di Kecamatan Tegineneng dirinci Per Desa/Kelurahan Tahun 2008	62

BAB VIII KEUANGAN DAN HARGA-HARGA

Tabel 8.1.	Target dan Realisasi Pajak Bumi dan Bangunan di Kecamatan Tegineneng dirinci Per Desa/Kelurahan Tahun 2008	64
Tabel 8.2.	Rata-rata Harga Beberapa Komoditi Pertanian di Kecamatan Tegineneng dirinci Per Desa/Kelurahan Tahun 2008	65
Tabel 8.3.	Rata-rata Harga Kebutuhan Pokok di Kecamatan Tegineneng dirinci Jenis Barang Tahun 2008	66

PENDAHULUAN

Letak Geografis dan Luas Kecamatan Tegineneng

Kecamatan Tegineneng adalah salah satu bagian dari wilayah Kabupaten Pesawaran Paling Utara. Kecamatan Tegineneng merupakan pemekaran dari Kecamatan Natar yang berpenduduk 51.687 Jiwa dan 12.848 Kepala Keluarga pada tahun 2008.

Dengan batas-batas sebagai berikut:

- Sebelah utara berbatasan dengan kecamatan Bumi Ratu Nuban Kabupaten Lampung Tengah.
- Sebelah Selatan berbatasan dengan Kecamatan Natar Kabupaten Lampung Selatan.
- Sebelah Timur berbatasan dengan Kecamatan Trimurjo Kota Metro
- Sebelah Barat berbatasan dengan Kecamatan Adi Luwih Kabupaten Tanggamus dan Kecamatan Negeri Katon Kabupaten Pesawaran

Tofografi

Secara Tofografi wilayah Kecamatan Tegineneng dengan luas $\pm 142,63 \text{ km}^2$ dengan daerah daratan yang merupakan daerah padi palawija, dengan status tanah Kawasan Hutan Produksi dan Tanah Marga. Penggunaan tanah dalam wilayah Kecamatan Tegineneng merupakan lahan kering peladangan, sawah tadah hujan, hutan negara dan perkebunan rakyat.

Administrasi

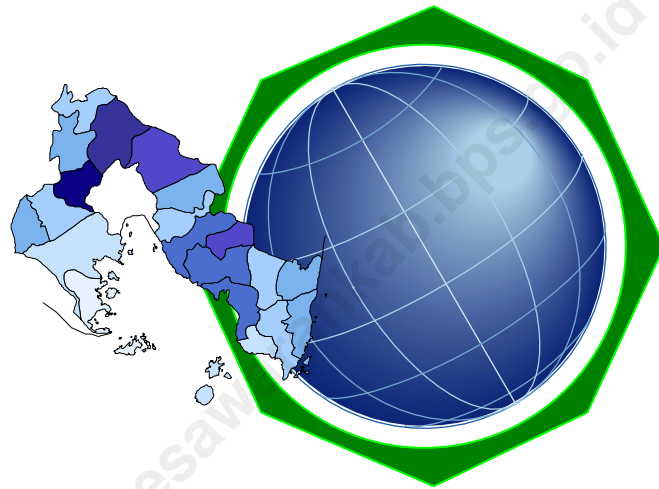
Kecamatan Tegineneng terletak paing utara Kabupaten Pesawaran, berdasarkan UU Nomor 33 Tahun 2007 tentang pembentukan Kabupaten Pesawaran di Propinsi Lampung. Surat Menteri Dalam Negeri No.061/2835/SJ tanggal 21 Nopember 2007 perihal Persetujuan Perangkat Daerah Kabupaten Pesawaran dan Peraturan Bupati Pesawaran Nomor: 01 Tahun 2007 Bab IV Paragraf 11 Pasal 11 ayat 2 tentang pembentukan Kecamatan Pesawaran yang dimaksud, meliputi:

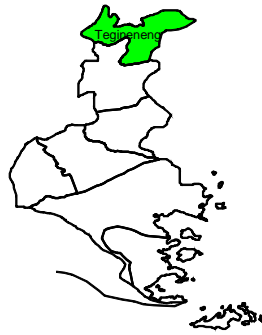
- a.Kecamatan Gedong Tataan
- b.Kecamatan Negeri Katon
- c.Kecamatan Tegineneng
- d.Kecamatan Way Lima
- e.Kecamatan Kedondong
- f.Kecamatan Padang Cermin
- g.Kecamatan Punduh Pidada

Untuk mewujudkan pelaksanaan Pola Minimal Pemerintahan berdasarkan Keputusan Mendagri No. 061/2835/SJ Tahun 2007 dan Peraturan Bupati Pesawaran No 01 Tahun 2007 Bab IV Paragraf 4 Pasal 14 tentang Susunan Organisasi terdiri dari:

- 1.Camat
- 2.Sekretaris Kecamatan/Sekcam, membawahi:
 - Sub Bagian Umum
 - Sub Bagian Perencanaan dan Keuangan
 - Sub Bagian Informasi dan Komunikasi
- 3.Seksie pemerintahan dan Pertanahan
- 4.Seksie Perekonomian dan Pembangunan
- 5.Seksie Kesejahteraan Masyarakat
- 6.Seksie Penerimaan
- 7.Seksie Ketentraman dan Ketertiban Umum
- 8.Kelompok Jabatan Fungsional

I. GEOGRAFI





TABEL 1.1
 LETAK KECAMATAN TEGINENENG
 MENURUT BATAS WILAYAH
 TAHUN 2008

Arah Mata Angin	Batas-Batas
(1)	(2)
Utara	Kecamatan Bumi Ratu Nuban Kab. Lampung Tengah
Timur	Kecamatan Trimurjo Kota Metro
Selatan	Kecamatan Natar Kab. Lampung Selatan
Barat	Kecamatan Adi Luwih Kab. Tanggamus dan Kecamatan Negeri Katon Kab. Pesawaran

Sumber : Kantor Kecamatan Tegineneng

TABEL 1.2
 LUAS KECAMATAN TEGINENENG
 DIRINCI PER DESA/KELURAHAN
 TAHUN 2008

Desa / Kelurahan (1)	Luas	
	Km ² (2)	Ha (3)
1. Kresno Widodo	12.16	1,216
2. Gedung Gumanti	19.35	1,935
3. Kejadian	3.20	320
4. Bumiagung	14.07	1,407
5. Batang Hari Ogan	6.91	691
6. Rejoagung	10.85	1,085
7. Kota Agung	10.50	1,050
8. Negara Ratuwates	4.01	401
9. Gunung Sugih Baru	5.13	513
10. Margo Mulyo	6.89	689
11. Trimulyo	10.07	1,007
12. Sinar Jati	7.17	717
13. Margo Rejo	10.29	1,029
14. Gerning	17.50	1,750
15. Panca Bakti	4.53	453
Jumlah	142.63	14,263

Sumber : Kantor Kecamatan Tegineneng

TABEL 1.3
RATA-RATA KETINGGIAN DARI PERMUKAAN LAUT
DI KECAMATAN TEGINENENG DIRINCI PER DESA/KELURAHAN
TAHUN 2008

Desa / Kelurahan	Rata-rata Ketinggian (meter)
(1)	(2)
1. Kresno Widodo	33
2. Gedung Gumanti	98
3. Kejadian	102
4. Bumiagung	100
5. Batang Hari Ogan	33
6. Rejoagung	108
7. Kota Agung	105
8. Negara Ratuwates	33
9. Gunung Sugih Baru	600
10. Margo Mulyo	100
11. Trimulyo	60
12. Sinar Jati	60
13. Margo Rejo	500
14. Gerning	500
15. Panca Bakti	500
Ketinggian Ibukota Kecamatan	500

Sumber : Kantor Kecamatan Tegineneng

TABEL 1.4.
LETAK GEOGRAFIS KECAMATAN TEGINENENG
MENURUT PANTAI BUKAN PANTAI DIRINCI PER DESA/KELURAHAN
TAHUN 2008

Desa / Kelurahan	Pantai	Bukan Pantai		
		Lembah/DAS	Lereng/Bukit	Dataran
(1)	(2)	(3)	(4)	(5)
1. Kresno Widodo	Bukan Pantai	-	-	1
2. Gedung Gumanti	Bukan Pantai	-	-	1
3. Kejadian	Bukan Pantai	-	-	1
4. Bumiagung	Bukan Pantai	-	-	1
5. Batang Hari Ogan	Bukan Pantai	-	-	1
6. Rejoagung	Bukan Pantai	-	-	1
7. Kota Agung	Bukan Pantai	-	-	1
8. Negara Ratuwates	Bukan Pantai	-	-	1
9. Gunung Sugih Baru	Bukan Pantai	-	-	1
10. Margo Mulyo	Bukan Pantai	-	-	1
11. Trimulyo	Bukan Pantai	-	-	1
12. Sinar Jati	Bukan Pantai	-	-	1
13. Margo Rejo	Bukan Pantai	-	-	1
14. Gerning	Bukan Pantai	-	-	1
15. Panca Bakti	Bukan Pantai	-	-	1
Jumlah		-	-	15

Sumber : Kantor Kecamatan Tegineneng

TABEL 1.5.
JARAK DESA KE KANTOR KECAMATAN DAN KABUPATEN
DIRINCI PER DESA/KELURAHAN
TAHUN 2008

Desa / Kelurahan	Jarak ke Kantor (Km)	
	Kecamatan	Kabupaten
(1)	(2)	(3)
1. Kresno Widodo	12.00	24.00
2. Gedung Gumanti	8.00	31.00
3. Kejadian	8.00	30.00
4. Bumiagung	7.00	29.00
5. Batang Hari Ogan	12.00	33.00
6. Rejoagung	9.00	31.00
7. Kota Agung	11.00	33.00
8. Negara Ratuwates	13.00	34.00
9. Gunung Sugih Baru	14.00	35.00
10. Margo Mulyo	8.00	34.00
11. Trimulyo	0.50	31.00
12. Sinar Jati	7.00	23.00
13. Margo Rejo	10.00	25.00
14. Gerning	5.00	29.00
15. Panca Bakti	7.00	31.00
Rata-Rata	8.77	30.20

Sumber : Kantor Kecamatan Tegineneng

II. PEMERINTAHAN



TABEL 2.1
 KLASIFIKASI DESA DI KECAMATAN TEGINENENG
 DIRINCI PER DESA/KELURAHAN
 TAHUN 2008

Desa / Kelurahan	Klasifikasi Desa		
	Swadaya	Swakarya	Swasembada
(1)	(2)	(3)	(4)
1. Kresno Widodo	-	-	1
2. Gedung Gumanti	-	-	1
3. Kejadian	-	-	1
4. Bumiagung	-	1	-
5. Batang Hari Ogan	1	-	-
6. Rejoagung	-	-	1
7. Kota Agung	-	1	-
8. Negara Ratuwates	-	1	-
9. Gunung Sugih Baru	-	1	-
10. Margo Mulyo	-	1	-
11. Trimulyo	-	-	1
12. Sinar Jati	-	1	-
13. Margo Rejo	-	1	-
14. Gerning	-	-	1
15. Panca Bakti	-	1	-
Jumlah	1	8	6

Sumber : Kantor Kecamatan Tegineneng

TABEL 2.2
STATUS DESA DI KECAMATAN TEGINENENG
DIRINCI PER DESA/KELURAHAN
TAHUN 2008

Desa / Kelurahan	Status Desa	
	Definitif	Persiapan
(1)	(2)	(3)
1. Kresno Widodo	1	-
2. Gedung Gumanti	1	-
3. Kejadian	1	-
4. Bumiagung	1	-
5. Batang Hari Ogan	1	-
6. Rejoagung	1	-
7. Kota Agung	1	-
8. Negara Ratuwates	1	-
9. Gunung Sugih Baru	1	-
10. Margo Mulyo	1	-
11. Trimulyo	1	-
12. Sinar Jati	1	-
13. Margo Rejo	1	-
14. Gerning	1	-
15. Panca Bakti	1	-
Jumlah	15	-

Sumber : Kantor Kecamatan Tegineneng

TABEL 2.3.
BANYAKNYA DUSUN, RUKUN WARGA (RW) DAN RUKUN TETANGGA (RT)
DI KECAMATAN TEGINENENG DIRINCI PER DESA/KELURAHAN
TAHUN 2008

Desa / Kelurahan	Dusun	RW	RT
(1)	(2)	(3)	(4)
1. Kresno Widodo	8	8	29
2. Gedung Gumanti	7	7	19
3. Kejadian	2	2	8
4. Bumiagung	10	10	43
5. Batang Hari Ogan	3	3	11
6. Rejoagung	7	7	26
7. Kota Agung	6	6	15
8. Negara Ratuwates	2	2	4
9. Gunung Sugih Baru	3	3	8
10. Margo Mulyo	6	6	24
11. Trimulyo	9	9	29
12. Sinar Jati	5	5	5
13. Margo Rejo	5	5	16
14. Gerning	5	5	15
15. Panca Bakti	3	3	5
Jumlah	81	81	257

Sumber : Kantor Kecamatan Tegineneng

TABEL 2.4.
JUMLAH BANGUNAN RUMAH DI KECAMATAN TEGINENENG
MENURUT KUALITASNYA DIRINCI PER DESA/KELURAHAN
TAHUN 2008

Desa / Kelurahan	Kualitas bangunan		
	Permanen	Semi Permanen	Bukan Permanen
(1)	(2)	(3)	(4)
1. Kresno Widodo	507	674	333
2. Gedung Gumanti	525	150	456
3. Kejadian	111	128	88
4. Bumiagung	963	211	310
5. Batang Hari Ogan	273	119	122
6. Rejoagung	673	213	339
7. Kota Agung	279	127	118
8. Negara Ratuwates	110	16	53
9. Gunung Sugih Baru	124	57	83
10. Margo Mulyo	489	126	207
11. Trimulyo	873	194	207
12. Sinar Jati	200	30	75
13. Margo Rejo	464	464	203
14. Gerning	341	256	242
15. Panca Bakti	100	125	75
Jumlah	6,032	2,890	2,911

Sumber : Kantor Kecamatan Tegineneng

III. PENDUDUK DAN KELUARGA BERENCANA



TABEL 3.1
 PENDUDUK KECAMATAN TEGINENENG
 MENURUT JENIS KELAMIN, DAN SEX RATIO
 TAHUN 1991 - 2008

T a h u n	Laki-laki	Perempuan	Jumlah	Sex Ratio
(1)	(2)	(3)	(4)	(5)
1991	83,125	79,150	162,275	105.02
1992	83,296	79,319	162,615	105.01
1993	82,970	79,465	162,435	104.41
1994	84,563	79,849	164,412	105.90
1995	85,397	79,984	165,381	106.77
1996	86,589	82,479	169,068	104.98
1997	85,449	82,252	167,701	103.89
1998	85,972	82,648	168,620	104.02
1999	23,185	22,136	45,321	104.74
2000	23,170	22,058	45,228	105.04
2001	23,229	22,152	45,381	104.86
2002	23,916	22,270	46,186	107.39
2003	24,835	22,693	47,528	109.44
2004	25,898	23,767	49,665	108.97
2005	26,165	23,878	50,043	109.58
2006	26,427	24,416	50,843	108.24
2007	26,867	25,080	51,947	107.13
2008	27,979	25,902	53,881	108.02

Catatan : Data 1990-1998 tergabung dengan Kecamatan Natar
 Sumber : Badan Pusat Statistik Kabupaten Pesawaran

TABEL 3.2
 PENDUDUK KECAMATAN TEGINENENG
 MENURUT KELOMPOK UMUR, JENIS KELAMIN, DAN SEX RATIO
 TAHUN 2008

Kelompok Umur	Laki-laki	Perempuan	Jumlah	Sex Ratio
(1)	(2)	(3)	(4)	(5)
0 - 4	2,919	2,737	5,656	106.65
5 - 9	3,158	2,870	6,028	110.03
10 - 14	3,402	3,111	6,513	109.35
15 - 19	3,310	2,915	6,225	113.55
20 - 24	2,518	2,510	5,028	100.32
25 - 29	2,348	2,340	4,688	100.34
30 - 34	1,992	1,948	3,940	102.26
35 - 39	1,893	1,888	3,781	100.26
40 - 44	1,674	1,445	3,119	115.85
45 - 49	1,286	1,092	2,378	117.77
50 - 54	977	848	1,825	115.21
55 - 59	702	620	1,322	113.23
60 - 64	697	618	1,315	112.78
65 - 69	433	399	832	108.52
70 - 74	373	327	700	114.07
75 +	297	234	531	126.92
Jumlah	27,979	25,902	53,881	108.02

Keterangan : Data diolah dari hasil Proyeksi

TABEL 3.3.
Jumlah Penduduk Kecamatan Tegineneng
Menurut Desa, Jenis Kelamin, dan Sex Ratio
Tahun 2008

Desa / Kelurahan	Kepala Keluarga	Laki-laki	Perempuan	Jumlah	Sex Ratio
(1)	(2)	(3)	(4)	(5)	(6)
1. Kresno Widodo	1,753	3,278	2,976	6,254	110.15
2. Gedung Gumanti	1,242	2,610	2,361	4,971	110.55
3. Kejadian	351	820	751	1,571	109.19
4. Bumiagung	1,569	3,888	3,531	7,419	110.11
5. Batang Hari Ogan	613	1,302	1,279	2,581	101.80
6. Rejoagung	1,246	2,935	2,701	5,636	108.66
7. Kota Agung	248	1,182	1,075	2,257	109.95
8. Negara Ratuwates	186	544	513	1,057	106.04
9. Gunung Sugih Baru	305	665	617	1,282	107.78
10. Margo Mulyo	946	1,834	1,733	3,567	105.83
11. Trimulyo	1,283	2,952	2,719	5,671	108.57
12. Sinar Jati	330	759	620	1,379	122.42
13. Margo Rejo	1,231	2,498	2,357	4,855	105.98
14. Gerning	860	1,816	1,844	3,660	98.48
15. Panca Bakti	385	896	825	1,721	108.61
Jumlah	12,548	27,979	25,902	53,881	108.02

Keterangan : Data diolah dari hasil Proyeksi

TABEL 3.4.
KEPADATAN PENDUDUK
DI KECAMATAN TEGINENENG DIRINCI PER DESA/KELURAHAN
TAHUN 2008

Desa / Kelurahan	Luas (Km ²)	Penduduk (Jiwa)	Kepadatan Penduduk (Jiwa/Km ²)
(1)	(2)	(3)	(4)
1. Kresno Widodo	12.16	6,254	514.31
2. Gedung Gumanti	19.35	4,971	256.90
3. Kejadian	3.20	1,571	490.94
4. Bumiagung	14.07	7,419	527.29
5. Batang Hari Ogan	6.91	2,581	373.52
6. Rejoagung	10.85	5,636	519.45
7. Kota Agung	10.50	2,257	214.95
8. Negara Ratuwates	4.01	1,057	263.59
9. Gunung Sugih Baru	5.13	1,282	249.90
10. Margo Mulyo	6.89	3,567	517.71
11. Trimulyo	10.07	5,671	563.16
12. Sinar Jati	7.17	1,379	192.33
13. Margo Rejo	10.29	4,855	471.82
14. Gerning	17.50	3,660	209.14
15. Panca Bakti	4.53	1,721	379.91
Jumlah	142,63	53,881	364.21

Sumber : Kantor Kecamatan Tegineneng

TABEL 3.5.
PENTAHAPAN KELUARGA SEJAHTERA
DI KECAMATAN TEGINENENG DIRINCI PER DESA/KELUARAHAAN
TAHUN 2008

Desa / Kelurahan	Keluarga Prasejahtera	Keluarga Sejahtera I	Keluarga Sejahtera II	Keluarga Sejahtera III
(1)	(2)	(3)	(4)	(5)
1. Kresno Widodo	704	266	220	584
2. Gedung Gumanti	685	284	105	145
3. Kejadian	86	26	68	128
4. Bumiagung	545	108	87	745
5. Batang Hari Ogan	193	181	93	159
6. Rejoagung	448	109	46	603
7. Kota Agung	293	90	102	80
8. Negara Ratuwates	87	42	58	3
9. Gunung Sugih Baru	147	74	38	34
10. Margo Mulyo	482	40	20	456
11. Trimulyo	622	259	331	173
12. Sinar Jati	293	20	21	5
13. Margo Rejo	520	483	74	76
14. Gerning	358	277	111	130
15. Panca Bakti	147	74	51	68
Jumlah	5,610	2,333	1,425	3,389

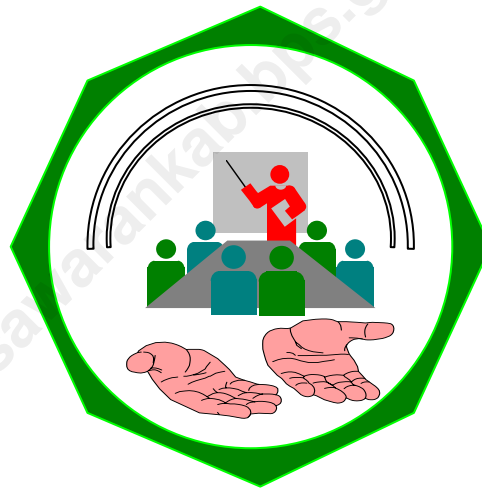
Sumber : PLKB Kecamatan Tegineneng

TABEL 3.6.
PENCAPAIAN AKSEPTOR KB DI KECAMATAN TEGINENENG
MENURUT ALAT KONTRASEPSI DIRINCI PER DESA/KELURAHAN
TAHUN 2008

Desa / Kelurahan	Alat Kontrasepsi							Jumlah
	IUD	Pil	Kon- dom	Suntik	MOP	MOW	Susuk	
(1)	(2)	(3)	(4)	(5)	(6)	(7)	(8)	(9)
1. Kresno Widodo	59	415	12	457	15	16	123	1,097
2. Gedung Gumanti	53	258	-	218	9	8	74	620
3. Kejadian	22	43	-	97	1	3	4	170
4. Bumiagung	52	356	2	352	1	14	89	866
5. Batang Hari Ogan	34	141	-	116	1	3	52	347
6. Rejoagung	62	160	-	345	3	8	76	654
7. Kota Agung	50	105	-	123	6	3	35	322
8. Negara Ratuwates	22	24	-	46	-	4	7	103
9. Gunung Sugih Baru	30	44	-	38	1	-	33	146
10. Margo Mulyo	53	161	2	279	3	12	118	628
11. Trimulyo	114	228	5	410	25	17	111	910
12. Sinar Jati	26	104	-	48	4	8	39	229
13. Margo Rejo	103	230	2	145	34	16	187	717
14. Gerning	61	216	-	128	9	8	73	495
15. Panca Bakti	32	67	3	52	-	2	28	184
Jumlah	773	2,552	26	2,854	112	122	1,049	7,488

Sumber : PLKB Kecamatan Tegineneng

IV. SOSIAL



TABEL 4.1.
BANYAKNYA SEKOLAH DI KECAMATAN TEGINENENG
MENURUT TINGKATANNYA PER DESA/KELURAHAN
TAHUN 2008

Desa / Kelurahan	T K		S D		SLTP		SLTA	
	Negeri	Swasta	Negeri	Swasta	Negeri	Swasta	Negeri	Swasta
(1)	(2)	(3)	(4)	(5)	(6)	(7)	(8)	(9)
1. Kresno Widodo	-	3	6	1	1	1	1	-
2. Gedung Gumanti	-	-	3	-	-	-	-	-
3. Kejadian	-	-	1	-	1	-	-	-
4. Bumiagung	-	2	4	2	-	2	-	-
5. Batang Hari Ogan	-	1	2	-	-	-	-	-
6. Rejoagung	-	1	3	1	-	3	-	-
7. Kota Agung	-	-	1	-	-	-	1	-
8. Negara Ratuwates	-	-	1	-	-	-	-	-
9. Gunung Sugih Baru	-	-	1	-	-	-	-	-
10. Margo Mulyo	-	2	3	-	-	1	-	-
11. Trimulyo	-	1	2	1	1	1	-	2
12. Sinar Jati	-	-	1	-	1	-	-	-
13. Margo Rejo	-	-	3	1	-	1	-	-
14. Gerning	-	1	3	1	-	2	-	-
15. Panca Bakti	-	-	1	-	-	-	-	-
Jumlah	-	11	35	7	4	11	2	2

Sumber : Cabdin Pendidikan Kecamatan Tegineneng

TABEL 4.2.
JUMLAH SEKOLAH DASAR, MURID DAN GURU DI KECAMATAN TEGINENENG
DIRINCI PER DESA/KELURAHAN
TAHUN 2008

Desa / Kelurahan	Jumlah		
	Sekolah	Murid	Guru
(1)	(2)	(3)	(4)
1. Kresno Widodo	6	808	61
2. Gedung Gumanti	3	400	33
3. Kejadian	1	169	9
4. Bumiagung	4	1,025	68
5. Batang Hari Ogan	2	271	26
6. Rejoagung	3	655	41
7. Kota Agung	1	80	6
8. Negara Ratuwates	1	70	11
9. Gunung Sugih Baru	1	76	9
10. Margo Mulyo	3	564	37
11. Trimulyo	2	613	33
12. Sinar Jati	1	165	10
13. Margo Rejo	3	459	26
14. Gerning	3	415	26
15. Panca Bakti	1	152	8
Jumlah	35	5,922	404

Sumber : Cabdin Pendidikan Kecamatan Tegineneng

TABEL 4.3.
JUMLAH SEKOLAH IBTIDAIYAH, MURID DAN GURU DI KECAMATAN TEGINENENG
DIRINCI PER DESA/KELURAHAN
TAHUN 2008

Desa / Kelurahan	Jumlah		
	Sekolah	Murid	Guru
(1)	(2)	(3)	(4)
1. Kresno Widodo	1	55	8
2. Gedung Gumanti	-	-	-
3. Kejadian	-	-	-
4. Bumiagung	2	90	15
5. Batang Hari Ogan	-	-	-
6. Rejoagung	1	77	12
7. Kota Agung	-	-	-
8. Negara Ratuwates	-	-	-
9. Gunung Sugih Baru	-	-	-
10. Margo Mulyo	-	-	-
11. Trimulyo	1	87	8
12. Sinar Jati	-	-	-
13. Margo Rejo	1	89	8
14. Gerning	1	77	8
15. Panca Bakti	-	-	-
Jumlah	7	475	59

Sumber : Cabdin Pendidikan Kecamatan Tegineneng

TABEL 4.4.
JUMLAH SLTP NEGERI, MURID DAN GURU DI KECAMATAN TEGINENENG
DIRINCI PER DESA/KELURAHAN
TAHUN 2008

Desa / Kelurahan	Jumlah		
	Sekolah	Murid	Guru
(1)	(2)	(3)	(4)
1. Kresno Widodo	1	445	30
2. Gedung Gumanti	-	-	-
3. Kejadian	1	515	38
4. Bumiagung	-	-	-
5. Batang Hari Ogan	-	-	-
6. Rejoagung	-	-	-
7. Kota Agung	-	-	-
8. Negara Ratuwates	-	-	-
9. Gunung Sugih Baru	-	-	-
10. Margo Mulyo	-	-	-
11. Trimulyo	1	318	26
12. Sinar Jati	1	111	10
13. Margo Rejo	-	-	-
14. Gerning	-	-	-
15. Panca Bakti	-	-	-
Jumlah	4	1,389	104

Sumber : Cabdin Pendidikan Kecamatan Tegineneng

TABEL 4.5.
JUMLAH SLTP SWASTA, MURID DAN GURU DI KECAMATAN TEGINENENG
DIRINCI PER DESA/KELURAHAN
TAHUN 2008

Desa / Kelurahan	Jumlah		
	Sekolah	Murid	Guru
(1)	(2)	(3)	(4)
1. Kresno Widodo	-	-	-
2. Gedung Gumanti	-	-	-
3. Kejadian	-	-	-
4. Bumiagung	1	66	13
5. Batang Hari Ogan	-	-	-
6. Rejoagung	1	111	13
7. Kota Agung	-	-	-
8. Negara Ratuwates	-	-	-
9. Gunung Sugih Baru	-	-	-
10. Margo Mulyo	1	227	18
11. Trimulyo	-	-	-
12. Sinar Jati	-	-	-
13. Margo Rejo	-	-	-
14. Gerning	1	215	12
15. Panca Bakti	-	-	-
Jumlah	4	619	56

Sumber : Cabdin Pendidikan Kecamatan Tegineneng

TABEL 4.6.
JUMLAH SEKOLAH MTS, MURID DAN GURU DI KECAMATAN TEGINENENG
DIRINCI PER DESA/KELURAHAN
TAHUN 2008

Desa / Kelurahan	Jumlah		
	Sekolah	Murid	Guru
(1)	(2)	(3)	(4)
1. Kresno Widodo	1	76	18
2. Gedung Gumanti	-	-	-
3. Kejadian	-	-	-
4. Bumiagung	1	62	12
5. Batang Hari Ogan	-	-	-
6. Rejoagung	2	133	28
7. Kota Agung	-	-	-
8. Negara Ratuwates	-	-	-
9. Gunung Sugih Baru	-	-	-
10. Margo Mulyo	-	-	-
11. Trimulyo	1	115	20
12. Sinar Jati	-	-	-
13. Margo Rejo	1	53	19
14. Gerning	1	104	22
15. Panca Bakti	-	-	-
Jumlah	7	543	119

Sumber : Cabdin Pendidikan Kecamatan Tegineneng

TABEL 4.7.
JUMLAH SLTA NEGERI, MURID DAN GURU DI KECAMATAN TEGINENENG
DIRINCI PER DESA/KELURAHAN
TAHUN 2008

Desa / Kelurahan	Jumlah		
	Sekolah	Murid	Guru
(1)	(2)	(3)	(4)
1. Kresno Widodo	-	-	-
2. Gedung Gumanti	-	-	-
3. Kejadian	-	-	-
4. Bumiagung	-	-	-
5. Batang Hari Ogan	-	-	-
6. Rejoagung	-	-	-
7. Kota Agung	1	108	16
8. Negara Ratuwates	-	-	-
9. Gunung Sugih Baru	-	-	-
10. Margo Mulyo	-	-	-
11. Trimulyo	-	-	-
12. Sinar Jati	-	-	-
13. Margo Rejo	-	-	-
14. Gerning	-	-	-
15. Panca Bakti	-	-	-
Jumlah	1	108	16

Sumber : Cabdin Pendidikan Kecamatan Tegineneng

TABEL 4.8.
JUMLAH SLTA SWASTA, MURID DAN GURU DI KECAMATAN TEGINENENG
DIRINCI PER DESA/KELURAHAN
TAHUN 2008

Desa / Kelurahan	Jumlah		
	Sekolah	Murid	Guru
(1)	(2)	(3)	(4)
1. Kresno Widodo	-	-	-
2. Gedung Gumanti	-	-	-
3. Kejadian	-	-	-
4. Bumiagung	-	-	-
5. Batang Hari Ogan	-	-	-
6. Rejoagung	-	-	-
7. Kota Agung	-	-	-
8. Negara Ratuwates	-	-	-
9. Gunung Sugih Baru	-	-	-
10. Margo Mulyo	-	-	-
11. Trimulyo	2	147	34
12. Sinar Jati	-	-	-
13. Margo Rejo	-	-	-
14. Gerning	-	-	-
15. Panca Bakti	-	-	-
Jumlah	2	147	34

Sumber : Cabdin Pendidikan Kecamatan Tegineneng

TABEL 4.9
JUMLAH SARANA KESEHATAN DI KECAMATAN TEGINENENG
DIRINCI PER DESA/KELURAHAN
TAHUN 2008

Desa / Kelurahan	Sarana Kesehatan		
	Puskesmas Induk	Puskesmas Pembantu	Posyandu
(1)	(2)	(3)	(4)
1. Kresno Widodo	-	1	7
2. Gedung Gumanti	-	-	7
3. Kejadian	-	-	2
4. Bumiagung	1	-	8
5. Batang Hari Ogan	-	-	1
6. Rejoagung	-	1	4
7. Kota Agung	-	-	2
8. Negara Ratuwates	-	-	2
9. Gunung Sugih Baru	-	1	2
10. Margo Mulyo	-	1	4
11. Trimulyo	1	-	6
12. Sinar Jati	-	-	1
13. Margo Rejo	-	1	3
14. Gerning	-	-	5
15. Panca Bakti	-	-	1
Jumlah	2	5	55

Sumber : Puskesmas Kecamatan Tegineneng

TABEL 4.10.
JUMLAH TENAGA KESEHATAN DI KECAMATAN TEGINENENG
DIRINCI PER DESA/KELURAHAN
TAHUN 2008

Desa / Kelurahan	Tenaga Kesehatan		
	Dokter	Bidan	Dukun Bayi
(1)	(2)	(3)	(4)
1. Kresno Widodo	-	1	4
2. Gedung Gumanti	-	1	4
3. Kejadian	-	1	3
4. Bumiagung	2	2	10
5. Batang Hari Ogan	-	1	5
6. Rejoagung	-	1	7
7. Kota Agung	-	1	2
8. Negara Ratuwates	-	1	-
9. Gunung Sugih Baru	-	1	1
10. Margo Mulyo	-	1	4
11. Trimulyo	-	1	4
12. Sinar Jati	-	1	3
13. Margo Rejo	-	1	4
14. Gerning	-	1	2
15. Panca Bakti	-	1	2
Jumlah	2	16	55

Sumber : Puskesmas Kecamatan Tegineneng

TABEL 4.11.
BANYAKNYA TEMPAT IBADAH DI KECAMATAN TEGINENENG
DIRINCI PER DESA/KELURAHAN
TAHUN 2008

Desa / Kelurahan	Masjid	Mushol lah/ Langga r	Gereja		Pura	Vihara	Klen- teng
			Kristen	Katolik			
(1)	(2)	(3)	(4)	(5)	(6)	(7)	(8)
1. Kresno Widodo	6	8	1	1	-	-	-
2. Gedung Gumanti	8	4	-	-	-	-	-
3. Kejadian	3	3	-	-	-	-	-
4. Bumiagung	14	12	-	1	-	-	-
5. Batang Hari Ogan	4	6	-	-	-	-	-
6. Rejoagung	8	10	-	-	-	-	-
7. Kota Agung	6	2	-	-	-	-	-
8. Negara Ratuwates	2	1	-	-	-	-	-
9. Gunung Sugih Baru	3	2	-	-	-	-	-
10. Margo Mulyo	6	5	2	1	-	-	-
11. Trimulyo	12	11	-	1	-	-	-
12. Sinar Jati	3	2	-	-	-	-	-
13. Margo Rejo	3	5	1	1	-	2	-
14. Gerning	5	12	-	-	-	-	-
15. Panca Bakti	2	4	-	-	-	-	-
Jumlah	85	87	4	5	-	2	-

Sumber : Kantor Urusan Agama Kecamatan Tegineneng

TABEL 4.12.
KEBERADAAN SARANA/LAPANGAN OLAH RAGA
DI KECAMATAN TEGINENENG DIRINCI PER DESA/KELURAHAN
TAHUN 2008

Desa / Kelurahan	Sepak Bola	Bulu Tangkis	Bola Volley
(1)	(2)	(3)	(4)
1. Kresno Widodo	Ada	Ada	Ada
2. Gedung Gumanti	Ada	Ada	Ada
3. Kejadian	Tidak Ada	Tidak Ada	Ada
4. Bumiagung	Ada	Ada	Ada
5. Batang Hari Ogan	Ada	Ada	Ada
6. Rejoagung	Ada	Ada	Ada
7. Kota Agung	Ada	Ada	Ada
8. Negara Ratuwates	Tidak Ada	Ada	Ada
9. Gunung Sugih Baru	Ada	Ada	Ada
10. Margo Mulyo	Ada	Ada	Ada
11. Trimulyo	Ada	Ada	Ada
12. Sinar Jati	Tidak Ada	Tidak Ada	Ada
13. Margo Rejo	Ada	Ada	Ada
14. Gerning	Ada	Ada	Ada
15. Panca Bakti	Ada	Ada	Ada


Sumber : Kantor Kecamatan Tegineneng

TABEL 4.13.
 BANYAKNYA ALUN-ALUN, TEMPAT REKREASI, DAN PENYEWAAN VCD
 DI KECAMATAN TEGINENENG DIRINCI PER DESA/KELURAHAN
 TAHUN 2008

Desa / Kelurahan	Lapangan Terbuka/Alun- alun/Taman	Tempat Hiburan/ Rekreasi	Penyewaan Video/ VCD/LD
(1)	(2)	(3)	(4)
1. Kresno Widodo	-	-	-
2. Gedung Gumanti	-	-	-
3. Kejadian	-	-	-
4. Bumiagung	-	-	-
5. Batang Hari Ogan	-	-	-
6. Rejoagung	-	-	-
7. Kota Agung	-	-	-
8. Negara Ratuwates	-	-	-
9. Gunung Sugih Baru	-	-	-
10. Margo Mulyo	-	-	-
11. Trimulyo	-	-	-
12. Sinar Jati	-	-	-
13. Margo Rejo	-	-	-
14. Gerning	-	-	-
15. Panca Bakti	-	-	-
Jumlah	-	-	-

Sumber : Kantor Kecamatan Tegineneng

V. PERTANIAN



TABEL 5.1.
 LUAS LAHAN SAWAH DI KECAMATAN TEGINENENG
 MENURUT JENISNYA DIRINCI PER DESA/KELURAHAN (Hektar)
 TAHUN 2008

Desa / Kelurahan	Lahan Sawah (Ha)			Jumlah
	Berpengairan	Tidak berpengairan	Sementara Tidak Diusahakan	
(1)	(2)	(3)	(4)	(5)
1. Kresno Widodo	-	345	-	345
2. Gedung Gumanti	12	19	-	31
3. Kejadian	-	10	-	10
4. Bumiagung	16	24	-	40
5. Batang Hari Ogan	-	30	-	30
6. Rejoagung	40	65	-	105
7. Kota Agung	10	10	-	20
8. Negara Ratuwates	-	30	-	30
9. Gunung Sugih Baru	75	75	-	150
10. Margo Mulyo	36	464	-	500
11. Trimulyo	31	39	-	70
12. Sinar Jati	49	11	-	60
13. Margo Rejo	62	-	-	62
14. Gerning	23	27	-	50
15. Panca Bakti	15	20	-	35
Jumlah	369	1,169	0	1,538

Sumber : Kantor Kecamatan Tegineneng

TABEL 5.2.
 LUAS LAHAN BUKAN SAWAH DI KECAMATAN TEGINENENG
 MENURUT JENISNYA DIRINCI PER DESA/KELURAHAN (Hektar)
 TAHUN 2008

Desa / Kelurahan	Lahan Bukan Sawah (Ha)							Jumlah
	Ladang/ tegal/teb- at/kolam	Perke- bunan	Hutan Rakyat	Pemu- kiman	Industri	Pekanto- ran/Perto- koan	Lain- nya	
(1)	(2)	(3)	(4)	(5)	(6)	(7)	(8)	(9)
1. Kresno Widodo	550	5	-	235	-	-	81	871
2. Gedung Gumanti	450	829	200	15	-	-	410	1,904
3. Kejadian	203	72	-	25	-	-	10	310
4. Bumiagung	470	153	-	393	2	3	346	1,367
5. Batang Hari Ogan	444	102	20	15	-	-	80	661
6. Rejoagung	565	158	-	177	-	-	80	980
7. Kota Agung	290	41	-	682	-	7	10	1,030
8. Negara Ratuwates	287	37	-	43	-	-	4	371
9. Gunung Sugih Baru	176	66	-	111	-	-	11	363
10. Margo Mulyo	71	5	-	101	-	-	12	189
11. Trimulyo	745	87	-	78	-	4	23	937
12. Sinar Jati	510	53	-	89	-	1	4	657
13. Margo Rejo	497	98	-	354	-	4	14	967
14. Gerning	511	72	-	343	-	4	770	1,700
15. Panca Bakti	216	56	-	138	-	1	7	418
Jumlah	5,984	1,834	220	2,798	2	24	1,862	12,725

Sumber : Kantor Kecamatan Tegineneng

TABEL 5.3
 LUAS TANAM DAN PRODUKSI PADI DAN JAGUNG
 DI KECAMATAN TEGINENENG DIRINCI PER DESA/KELURAHAN
 TAHUN 2008

Desa / Kelurahan	Luas Tanam (Ha)		Produksi (ton)	
	Padi	Jagung	Padi	Jagung
(1)	(2)	(3)	(4)	(5)
1. Kresno Widodo	543	150	3,122	1,125
2. Gedung Gumanti	57	286	319	2,116
3. Kejadian	16	106	89	806
4. Bumiagung	75	187	405	1,365
5. Batang Hari Ogan	59	212	318	1,590
6. Rejoagung	155	268	821	1,956
7. Kota Agung	36	87	194	635
8. Negara Ratuwates	50	191	278	1,413
9. Gunung Sugih Baru	300	84	1,680	616
10. Margo Mulyo	810	161	4,366	1,159
11. Trimulyo	138	446	718	3,523
12. Sinar Jati	110	387	605	3,019
13. Margo Rejo	124	349	663	2,687
14. Gerning	90	363	468	2,868
15. Panca Bakti	60	104	324	801
Jumlah	2,623	3,381	14,370	25,679

Sumber : Kacabdin Tanaman Pangan Kecamatan Tegineneng

TABEL 5.4.
 LUAS TANAM DAN PRODUKSI UBI KAYU DAN UBI JALAR
 DI KECAMATAN TEGINENENG DIRINCI PER DESA/KELURAHAN
 TAHUN 2008

Desa / Kelurahan	Luas Tanam (Ha)		Produksi (ton)	
	Ubi Kayu	Ubi Jalar	Ubi Kayu	Ubi Jalar
(1)	(2)	(3)	(4)	(5)
1. Kresno Widodo	70	3	1,645	22
2. Gedung Gumanti	74	1	1,702	9
3. Kejadian	31	-	713	-
4. Bumiagung	51	-	1,183	-
5. Batang Hari Ogan	72	-	1,627	-
6. Rejoagung	82	3	1,886	25
7. Kota Agung	101	1	2,272	8
8. Negara Ratuwates	76	-	1,710	-
9. Gunung Sugih Baru	88	-	1,954	-
10. Margo Mulyo	78	3	1,794	20
11. Trimulyo	131	2	2,921	14
12. Sinar Jati	118	-	2,714	-
13. Margo Rejo	96	-	2,179	-
14. Gerning	89	-	2,002	-
15. Panca Bakti	44	2	1,025	12
Jumlah	1,201	14	27,327	110

Sumber : Kacabdin Tanaman Pangan Kecamatan Tegineneng

TABEL 5.5.
 LUAS TANAM DAN PRODUKSI KACANG TANAH DAN KACANG HIJAU
 DI KECAMATAN TEGINENENG DIRINCI PER DESA/KELURAHAN
 TAHUN 2008

Desa / Kelurahan	Luas Tanam (Ha)		Produksi (ton)	
	Kacang Tanah	Kacang Hijau	Kacang Tanah	Kacang Hijau
(1)	(2)	(3)	(4)	(5)
1. Kresno Widodo	49	13	58	10
2. Gedung Gumanti	3	-	4	-
3. Kejadian	-	-	-	-
4. Bumiagung	6	-	6	-
5. Batang Hari Ogan	-	-	-	-
6. Rejoagung	-	-	-	-
7. Kota Agung	-	-	-	-
8. Negara Ratuwates	-	-	-	-
9. Gunung Sugih Baru	-	-	-	-
10. Margo Mulyo	45	13	54	10
11. Trimulyo	-	6	-	4
12. Sinar Jati	22	10	24	8
13. Margo Rejo	12	6	13	4
14. Gerning	7	-	7	-
15. Panca Bakti	-	-	-	-
Jumlah	143	46	167	37

Sumber : Kacabdin Tanaman Pangan Kecamatan Tegineneng

TABEL 5.6.
 LUAS TANAM DAN PRODUKSI HORTIKULTURA
 MENURUT JENISNYA DI KECAMATAN TEGINENENG
 TAHUN 2008

Jenis Tanaman	Luas Tanam (Ha)	Produksi (Ton)
(1)	(2)	(3)
I Sayuran		
1. Cabe	128.0	1,280.0
2. Kacang Panjang	8.0	50.0
3. Tomat	6.0	18.0
4. Ketimun	5.0	20.0
5. Terong	7.0	24.0
6. Katsu	-	-
7. Bayam	3.0	3.9
8. Kangkung	3.0	4.2
I Buah-buahan		
1. Pisang	1.5	450.0
2. Mangga	40.0	1,280.0
3. Jeruk	6.0	60.0
4. Rambutan	37.0	277.5
5. Salak	-	-
6. Jambu Air	1.0	8.0
7. Durian	3.0	33.0
8. Alpokat	2.0	15.0
9. Nangka	1.0	9.5
10. Pepaya	1.0	11.5

Sumber : Kacabdin Tanaman Pangan Kecamatan Tegineneng

TABEL 5.7.
JUMLAH TERNAK DI KECAMATAN TEGINENENG
MENURUT JENISNYA DIRINCI PER DESA/KELURAHAN
TAHUN 2008

Desa / Kelurahan	Jenis Ternak				
	Sapi	Kerbau	Kambing	Domba	Babi
(1)	(2)	(3)	(4)	(5)	(6)
1. Kresno Widodo	669	-	275	20	19
2. Gedung Gumanti	461	-	80	51	-
3. Kejadian	53	-	56	23	-
4. Bumiagung	189	-	68	41	-
5. Batang Hari Ogan	29	9	50	33	-
6. Rejoagung	142	-	177	32	-
7. Kota Agung	80	-	68	12	-
8. Negara Ratuwates	43	-	32	20	-
9. Gunung Sugih Baru	14	16	28	45	-
10. Margo Mulyo	258	-	116	15	-
11. Trimulyo	391	14	225	73	-
12. Sinar Jati	13	-	80	17	-
13. Margo Rejo	421	-	238	46	-
14. Gerning	259	-	76	35	-
15. Panca Bakti	85	-	89	16	-
Jumlah	3,107	39	1,658	479	19

Sumber : KCD Peternakan Kecamatan Tegineneng

TABEL 5.8.
JUMLAH UNGGAS DI KECAMATAN TEGINENENG
MENURUT JENISNYA DIRINCI PER DESA/KELURAHAN
TAHUN 2008

Desa / Kelurahan	Jenis Unggas		
	Ayam Buras	Ayam Ras	Itik
(1)	(2)	(3)	(4)
1. Kresno Widodo	4,506	-	30
2. Gedung Gumanti	3,300	60,000	25
3. Kejadian	650	2,500	20
4. Bumiagung	2,750	30,000	23
5. Batang Hari Ogan	678	10,000	35
6. Rejoagung	1,803	12,000	30
7. Kota Agung	825	5,000	25
8. Negara Ratuwates	500	6,000	18
9. Gunung Sugih Baru	443	6,000	16
10. Margo Mulyo	1,625	6,000	32
11. Trimulyo	3,150	7,500	12
12. Sinar Jati	676	-	18
13. Margo Rejo	1,897	-	39
14. Gerning	2,120	-	47
15. Panca Bakti	780	-	23
Jumlah	25,703	145,000	393

Sumber : Kantor Kecamatan Tegineneng

TABEL 5.9.
 LUAS AREAL & PRODUKSI PERKEBUNAN RAKYAT DI KECAMATAN TEGINENENG
 DIRINCI MENURUT JENIS KOMODITI
 TAHUN 2008

Desa / Kelurahan	Luas Areal (Ha)			Jumlah	Produksi (Ton)
	TBM	TM	TR		
(1)	(2)	(3)	(4)	(5)	(6)
1. Cengkeh	-	7.00	5.0	12.00	2.10
2. Kakao	391.0	709.00	-	1,100.00	646.60
3. Karet	13.0	17.00	-	30.00	16.00
4. Kelapa Dalam	-	1,490.00	200.0	1,690.00	1,350.00
5. Kelapa Hibrida	-	67.00	38.0	105.00	54.00
6. Kelapa Sawit	52.0	130.00	-	182.00	133.00
7. Kopi Robusta	3.0	162.00	46.0	211.00	129.00
8. Lada	-	-	-	-	-
9. Jarak Pagar	-	120.00	-	120.00	29.90
Jumlah	459.0	2,702.00	289.0	3,450.00	2,360.60

Sumber : KCD Perkebunan Kecamatan Tegineneng

TABEL 5.10.
 LUAS AREAL DAN PRODUKSI PERKEBUNAN RAKYAT KOMODITI CENGKEP
 DI KECAMATAN TEGINENENG
 TAHUN 2008

Desa / Kelurahan	Luas Areal (Ha)			Jumlah	Produksi (Ton)
	TBM	TM	TR		
(1)	(2)	(3)	(4)	(5)	(6)
1. Kresno Widodo	-	1.00	-	1.00	0.30
2. Gedung Gumanti	-	-	-	-	-
3. Kejadian	-	-	-	-	-
4. Bumiagung	-	1.00	-	1.00	0.30
5. Batang Hari Ogan	-	-	-	-	-
6. Rejoagung	-	-	-	-	-
7. Kota Agung	-	1.00	1.00	2.00	0.30
8. Negara Ratuwates	-	2.00	2.00	4.00	0.60
9. Gunung Sugih Baru	-	-	-	-	-
10. Margo Mulyo	-	1.00	1.00	2.00	0.03
11. Trimulyo	-	-	-	-	-
12. Sinar Jati	-	-	-	-	-
13. Margo Rejo	-	-	-	-	-
14. Gerning	-	-	-	-	-
15. Panca Bakti	-	1.00	1.00	2.00	0.03
Jumlah	-	7.00	5.00	12.00	2.10

Sumber : KCD Perkebunan Kecamatan Tegineneng

TABEL 5.11.
 LUAS AREAL DAN PRODUKSI PERKEBUNAN RAKYAT KOMODITI KAKAO
 DI KECAMATAN TEGINENENG
 TAHUN 2008

Desa / Kelurahan	Luas Areal (Ha)			Jumlah	Produksi (Ton)
	TBM	TM	TR		
(1)	(2)	(3)	(4)	(5)	(6)
1. Kresno Widodo	15.00	48.00	-	63.00	43.80
2. Gedung Gumanti	6.00	15.00	-	21.00	13.68
3. Kejadian	-	17.00	-	17.00	15.50
4. Bumiagung	7.00	20.00	-	27.00	18.40
5. Batang Hari Ogan	12.00	80.00	-	92.00	72.00
6. Rejoagung	52.00	67.00	-	119.00	60.30
7. Kota Agung	25.00	37.00	-	62.00	33.30
8. Negara Ratuwates	3.00	25.00	-	28.00	22.50
9. Gunung Sugih Baru	7.00	18.00	-	25.00	16.20
10. Margo Mulyo	9.00	65.00	-	74.00	58.50
11. Trimulyo	193.00	137.00	-	330.00	123.30
12. Sinar Jati	32.00	57.00	-	89.00	51.30
13. Margo Rejo	6.00	20.00	-	26.00	18.00
14. Gerning	12.00	53.00	-	65.00	47.70
15. Panca Bakti	12.00	50.00	-	62.00	45.00
Jumlah	391.00	709.00	-	1,100.00	639.48

Sumber : KCD Perkebunan Kecamatan Tegineneng

TABEL 5.12.
 LUAS AREAL DAN PRODUKSI PERKEBUNAN RAKYAT KOMODITI KARET
 DI KECAMATAN TEGINENENG
 TAHUN 2008

Desa / Kelurahan	Luas Areal (Ha)			Jumlah	Produksi (Ton)
	TBM	TM	TR		
(1)	(2)	(3)	(4)	(5)	(6)
1. Kresno Widodo	-	-	-	-	-
2. Gedung Gumanti	-	-	-	-	-
3. Kejadian	-	-	-	-	-
4. Bumiagung	-	5.00	-	5.00	4.50
5. Batang Hari Ogan	7.00	5.00	-	12.00	5.00
6. Rejoagung	-	-	-	-	-
7. Kota Agung	-	-	-	-	-
8. Negara Ratuwates	-	7.00	-	7.00	6.50
9. Gunung Sugih Baru	-	-	-	-	-
10. Margo Mulyo	-	-	-	-	-
11. Trimulyo	6.00	-	-	6.00	-
12. Sinar Jati	-	-	-	-	-
13. Margo Rejo	-	-	-	-	-
14. Gerning	-	-	-	-	-
15. Panca Bakti	-	-	-	-	-
Jumlah	13.00	17.00	-	30.00	16.00

Sumber : KCD Perkebunan Kecamatan Tegineneng

TABEL 5.13.
 LUAS AREAL & PRODUKSI PERKEBUNAN RAKYAT KOMODITI KELAPA DALAM
 DI KECAMATAN TEGINENENG
 TAHUN 2008

Desa / Kelurahan	Luas Areal (Ha)			Jumlah	Produksi (Ton)
	TBM	TM	TR		
(1)	(2)	(3)	(4)	(5)	(6)
1. Kresno Widodo	-	112.00	6.00	118.00	102.5
2. Gedung Gumanti	-	76.00	25.00	101.00	69.5
3. Kejadian	-	48.00	4.00	52.00	42.9
4. Bumiagung	-	121.00	12.00	133.00	109.4
5. Batang Hari Ogan	-	78.00	12.00	90.00	70.4
6. Rejoagung	-	146.00	20.00	166.00	132.6
7. Kota Agung	-	96.00	12.00	108.00	86.8
8. Negara Ratuwates	-	112.00	7.00	119.00	101.5
9. Gunung Sugih Baru	-	90.00	15.00	105.00	81.4
10. Margo Mulyo	-	112.00	15.00	127.00	101.5
11. Trimulyo	-	103.00	21.00	124.00	93.2
12. Sinar Jati	-	105.00	7.00	112.00	95.1
13. Margo Rejo	-	112.00	12.00	124.00	101.5
14. Gerning	-	96.00	12.00	108.00	86.8
15. Panca Bakti	-	83.00	20.00	103.00	74.9
Jumlah	-	1,490.00	200.00	1,690.00	1,350.00

Sumber : KCD Perkebunan Kecamatan Tegineneng

TABEL 5.14.
 LUAS AREAL & PRODUKSI PERKEBUNAN RAKYAT KOMODITI KELAPA HIBRIDA
 DI KECAMATAN TEGINENENG
 TAHUN 2008

Desa / Kelurahan	Luas Areal (Ha)			Jumlah	Produksi (Ton)
	TBM	TM	TR		
(1)	(2)	(3)	(4)	(5)	(6)
1. Kresno Widodo	-	-	-	-	-
2. Gedung Gumanti	-	-	-	-	-
3. Kejadian	-	-	-	-	-
4. Bumiagung	-	-	-	-	-
5. Batang Hari Ogan	-	-	-	-	-
6. Rejoagung	-	19.00	21.00	40.00	15.20
7. Kota Agung	-	-	-	-	-
8. Negara Ratuwates	-	-	-	-	-
9. Gunung Sugih Baru	-	-	-	-	-
10. Margo Mulyo	-	27.00	12.00	39.00	21.60
11. Trimulyo	-	21.00	5.00	26.00	16.80
12. Sinar Jati	-	-	-	-	-
13. Margo Rejo	-	-	-	-	-
14. Gerning	-	-	-	-	-
15. Panca Bakti	-	-	-	-	-
Jumlah	-	67.00	38.00	105.00	53.60

Sumber : KCD Perkebunan Kecamatan Tegineneng

TABEL 5.15.
 LUAS AREAL DAN PRODUKSI PERKEBUNAN RAKYAT KOMODITI KELAPA SAWIT
 DI KECAMATAN TEGINENENG
 TAHUN 2008

Desa / Kelurahan	Luas Areal (Ha)			Jumlah	Produksi (Ton)
	TBM	TM	TR		
(1)	(2)	(3)	(4)	(5)	(6)
1. Kresno Widodo	-	-	-	-	-
2. Gedung Gumanti	-	7.00	-	7.00	5.20
3. Kejadian	-	-	-	-	-
4. Bumiagung	-	-	-	-	-
5. Batang Hari Ogan	-	-	-	-	-
6. Rejoagung	27.00	110.00	-	137.00	80.30
7. Kota Agung	-	-	-	-	-
8. Negara Ratuwates	-	-	-	-	-
9. Gunung Sugih Baru	-	-	-	-	-
10. Margo Mulyo	7.00	13.00	-	20.00	47.50
11. Trimulyo	-	-	-	-	-
12. Sinar Jati	-	-	-	-	-
13. Margo Rejo	-	-	-	-	-
14. Gerning	18.00	-	-	18.00	-
15. Panca Bakti	-	-	-	-	-
Jumlah	52.00	130.00	-	182.00	133.00

Sumber : KCD Perkebunan Kecamatan Tegineneng

TABEL 5.16
 LUAS AREAL DAN PRODUKSI PERKEBUNAN RAKYAT KOMODITI KOPI
 DI KECAMATAN TEGINENENG
 TAHUN 2008

Desa / Kelurahan	Luas Areal (Ha)				Produksi (Ton)
	TBM	TM	TR	Jumlah	
(1)	(2)	(3)	(4)	(5)	(6)
1. Kresno Widodo	-	4.00	-	4.00	3.20
2. Gedung Gumanti	-	8.00	7.00	15.00	6.40
3. Kejadian	-	6.00	-	6.00	4.80
4. Bumiagung	-	11.00	6.00	17.00	8.80
5. Batang Hari Ogan	-	32.00	8.00	40.00	25.60
6. Rejoagung	-	5.00	5.00	10.00	4.70
7. Kota Agung	-	9.00	1.00	10.00	7.20
8. Negara Ratuwates	3.00	11.00	-	14.00	8.80
9. Gunung Sugih Baru	-	19.50	-	20.00	15.60
10. Margo Mulyo	-	2.00	1.00	3.00	1.60
11. Trimulyo	-	14.00	5.00	19.00	9.80
12. Sinar Jati	-	15.00	2.00	17.00	12.50
13. Margo Rejo	-	10.00	2.00	12.00	8.00
14. Gerning	-	9.00	7.00	16.00	7.20
15. Panca Bakti	-	6.00	2.00	8.00	4.80
Jumlah	3.00	161.50	46.00	211.00	129.00

Sumber : KCD Perkebunan Kecamatan Tegineneng

TABEL 5.17.
 LUAS AREAL DAN PRODUKSI PERKEBUNAN RAKYAT KOMODITI LADA
 DI KECAMATAN TEGINENENG
 TAHUN 2008

Desa / Kelurahan	Luas Areal (Ha)				Produksi (Ton)
	TBM	TM	TR	Jumlah	
(1)	(2)	(3)	(4)	(5)	(6)
1. Kresno Widodo	-	-	-	-	-
2. Gedung Gumanti	-	-	-	-	-
3. Kejadian	-	-	-	-	-
4. Bumiagung	-	-	-	-	-
5. Batang Hari Ogan	-	-	-	-	-
6. Rejoagung	-	-	-	-	-
7. Kota Agung	-	-	-	-	-
8. Negara Ratuwates	-	-	-	-	-
9. Gunung Sugih Baru	-	-	-	-	-
10. Margo Mulyo	-	-	-	-	-
11. Trimulyo	-	-	-	-	-
12. Sinar Jati	-	-	-	-	-
13. Margo Rejo	-	-	-	-	-
14. Gerning	-	-	-	-	-
15. Panca Bakti	-	-	-	-	-
Jumlah	-	0.00	-	0.00	0.00

Sumber : KCD Perkebunan Kecamatan Tegineneng

TABEL 5.18.
 LUAS AREAL DAN PRODUKSI KOMODITI JARAK PAGAR
 DI KECAMATAN TEGINENENG
 TAHUN 2008

Desa / Kelurahan	Luas Areal (Ha)				Produksi (Ton)
	TBM	TM	TR	Jumlah	
(1)	(2)	(3)	(4)	(5)	(6)
1. Kresno Widodo	-	-	-	-	-
2. Gedung Gumanti	-	6.00	-	6.00	1.51
3. Kejadian	-	86.00	-	86.00	21.67
4. Bumiagung	-	7.00	-	7.00	1.56
5. Batang Hari Ogan	-	-	-	-	-
6. Rejoagung	-	-	-	-	-
7. Kota Agung	-	-	-	-	-
8. Negara Ratuwates	-	-	-	-	-
9. Gunung Sugih Baru	-	-	-	-	-
10. Margo Mulyo	-	-	-	-	-
11. Trimulyo	-	12.00	-	12.00	3.00
12. Sinar Jati	-	-	-	-	-
13. Margo Rejo	-	-	-	-	-
14. Gerning	-	4.00	-	4.00	1.00
15. Panca Bakti	-	5.00	-	5.00	1.26
Jumlah	-	120.00	-	120.00	30.00

Sumber : KCD Perkebunan Kecamatan Tegineneng

VI. PERINDUSTRIAN DAN PERDAGANGAN



TABEL 6.1.
BANYAKNYA PASAR, TOKO, RUMAH MAKAN, DAN HOTEL
DI KECAMATAN TEGINENENG DIRINCI PER DESA/KELURAHAN
TAHUN 2008

Desa / Kelurahan	Jenis Sarana			
	Pasar	Toko/Wa- rung/Kios	Restoran/ rmh Makan	Hotel/peng- inapan
(1)	(2)	(3)	(4)	(5)
1. Kresno Widodo	-	48	-	-
2. Gedung Gumanti	-	20	-	-
3. Kejadian	-	15	-	-
4. Bumiagung	1	65	2	-
5. Batang Hari Ogan	-	35	-	-
6. Rejoagung	-	43	3	-
7. Kota Agung	-	12	5	-
8. Negara Ratuwates	-	10	-	-
9. Gunung Sugih Baru	-	10	-	-
10. Margo Mulyo	-	25	-	-
11. Trimulyo	1	48	4	-
12. Sinar Jati	-	8	-	-
13. Margo Rejo	-	20	-	-
14. Gerning	1	15	2	-
15. Panca Bakti	-	14	4	-
Jumlah	3	388	20	-

Sumber : Kantor Kecamatan Tegineneng

TABEL 6.2.
JUMLAH INDUSTRI KERAJINAN RAKYAT
DI KECAMATAN TEGINENENG DIRINCI PER DESA/KELURAHAN
TAHUN 2008

Desa / Kelurahan	Jenis Industri/Kerajinan Rakyat					
	Kerajinan Kulit	Kerajinan Kayu	Kerajinan Logam	Anyaman /Keramik	Kr. Kain/ Tenun	Makanan
(1)	(2)	(3)	(4)	(5)	(6)	(7)
1. Kresno Widodo	-	16	1	-	-	-
2. Gedung Gumanti	-	4	-	-	5	-
3. Kejadian	-	2	-	-	2	-
4. Bumiagung	-	3	-	-	1	-
5. Batang Hari Ogan	-	-	-	-	-	-
6. Rejoagung	-	3	-	-	-	-
7. Kota Agung	-	-	-	-	2	-
8. Negara Ratuwates	-	-	-	-	6	-
9. Gunung Sugih Baru	-	-	-	-	14	-
10. Margo Mulyo	-	3	-	2	-	-
11. Trimulyo	-	3	-	-	-	-
12. Sinar Jati	-	4	-	-	-	2
13. Margo Rejo	-	2	1	-	-	-
14. Gerning	-	4	-	1	-	-
15. Panca Bakti	-	3	-	5	-	-
Jumlah	-	47	2	8	30	2

Sumber : Kantor Kecamatan Tegineneng

TABEL 6.3.
JUMLAH INDUSTRI KECIL
DI KECAMATAN TEGINENENG DIRINCI PER DESA/KELURAHAN
TAHUN 2008

Desa / Kelurahan	Jenis Industri Kecil				
	Peng- gilingan	Tobong Bata	Tobong Genteng	Tahu	Tempe
(1)	(2)	(3)	(4)	(5)	(6)
1. Kresno Widodo	8	-	-	-	2
2. Gedung Gumanti	-	-	-	-	-
3. Kejadian	-	-	-	-	-
4. Bumiagung	3	7	2	-	3
5. Batang Hari Ogan	2	-	2	-	-
6. Rejoagung	3	45	50	-	4
7. Kota Agung	1	2	-	-	2
8. Negara Ratuwates	1	-	-	-	-
9. Gunung Sugih Baru	1	-	-	-	-
10. Margo Mulyo	5	10	3	-	2
11. Trimulyo	3	3	-	-	1
12. Sinar Jati	1	-	-	4	2
13. Margo Rejo	4	-	15	2	3
14. Gerning	2	1	-	-	1
15. Panca Bakti	1	3	7	-	-
Jumlah	35	71	79	6	20

Sumber : Kantor Kecamatan Tegineneng

TABEL 6.4.
KEBERADAAN TEMPAT USAHA PENAMBANGAN/PENGGALIAN
DI KECAMATAN TEGINENENG DIRINCI PER DESA/KELURAHAN
TAHUN 2008

Desa / Kelurahan	Jenis Bahan Tambang/galian			
	Batu/koral	Pasir	Kapur	Lainnya
(1)	(2)	(3)	(4)	(5)
1. Kresno Widodo	Tidak Ada	Tidak Ada	Tidak Ada	Tidak Ada
2. Gedung Gumanti	Ada	Ada	Tidak Ada	Tidak Ada
3. Kejadian	Tidak Ada	Tidak Ada	Tidak Ada	Tidak Ada
4. Bumiagung	Tidak Ada	Tidak Ada	Tidak Ada	Tidak Ada
5. Batang Hari Ogan	Tidak Ada	Tidak Ada	Tidak Ada	Tidak Ada
6. Rejoagung	Tidak Ada	Tidak Ada	Tidak Ada	Tidak Ada
7. Kota Agung	Tidak Ada	Tidak Ada	Tidak Ada	Tidak Ada
8. Negara Ratuwates	Tidak Ada	Tidak Ada	Tidak Ada	Tidak Ada
9. Gunung Sugih Baru	Tidak Ada	Tidak Ada	Tidak Ada	Tidak Ada
10. Margo Mulyo	Tidak Ada	Tidak Ada	Tidak Ada	Tidak Ada
11. Trimulyo	Tidak Ada	Tidak Ada	Tidak Ada	Ada
12. Sinar Jati	Tidak Ada	Tidak Ada	Tidak Ada	Tidak Ada
13. Margo Rejo	Tidak Ada	Tidak Ada	Tidak Ada	Ada
14. Gerning	Tidak Ada	Tidak Ada	Tidak Ada	Tidak Ada
15. Panca Bakti	Tidak Ada	Ada	Tidak Ada	Ada

Sumber : Kantor Kecamatan Tegineneng

TABEL 6.5.
BANYAKNYA BANK DAN KOPERASI
DI KECAMATAN TEGINENENG DIRINCI PER DESA/KELURAHAN
TAHUN 2008

Desa / Kelurahan	Bank Umum	BPR	KUD	Koperasi Non KUD
(1)	(2)	(3)	(4)	(5)
1. Kresno Widodo	-	-	-	-
2. Gedung Gumanti	-	-	-	-
3. Kejadian	-	-	-	-
4. Bumiagung	-	-	-	2
5. Batang Hari Ogan	-	-	-	-
6. Rejoagung	-	-	-	-
7. Kota Agung	-	-	-	-
8. Negara Ratuwates	-	-	-	-
9. Gunung Sugih Baru	-	-	-	-
10. Margo Mulyo	-	-	-	-
11. Trimulyo	-	-	-	-
12. Sinar Jati	-	-	-	-
13. Margo Rejo	-	-	-	-
14. Gerning	-	-	-	-
15. Panca Bakti	-	-	-	-
Jumlah	-	-	-	2

Sumber : Kantor Kecamatan Tegineneng

TABEL 6.6.
BANYAKNYA RUMAHTANGGA PELANGGAN LISTRIK PLN DAN NON PLN
DI KECAMATAN TEGINENENG DIRINCI PER DESA/KELURAHAN
TAHUN 2008

Desa / Kelurahan	P L N	Non PLN
(1)	(2)	(3)
1. Kresno Widodo	1,602	-
2. Gedung Gumanti	931	-
3. Kejadian	193	-
4. Bumiagung	1,365	-
5. Batang Hari Ogan	521	-
6. Rejoagung	1,122	-
7. Kota Agung	251	-
8. Negara Ratuwates	144	-
9. Gunung Sugih Baru	205	-
10. Margo Mulyo	710	-
11. Trimulyo	764	-
12. Sinar Jati	295	-
13. Margo Rejo	1,120	-
14. Gerning	602	-
15. Panca Bakti	360	-
Jumlah	10,185	-

Sumber : Kantor Kecamatan Tegineneng

VII. PERHUBUNGAN DAN TELEKOMUNIKASI



TABEL 7.1.
PANJANG JALAN DESA (KM)
DI KECAMATAN TEGINENENG DIRINCI PER DESA/KELURAHAN
TAHUN 2008

Desa / Kelurahan	Klasifikasi Jalan		
	Aspal	Batu	Tanah
(1)	(2)	(3)	(4)
1. Kresno Widodo	9.00	9.00	6.00
2. Gedung Gumanti	10.00	5.00	3.00
3. Kejadian	1.50	2.00	2.00
4. Bumiagung	7.00	-	5.50
5. Batang Hari Ogan	3.50	2.00	4.00
6. Rejoagung	5.00	-	6.50
7. Kota Agung	3.50	2.00	1.00
8. Negara Ratuwates	2.00	2.70	2.00
9. Gunung Sugih Baru	1.00	6.00	1.50
10. Margo Mulyo	4.80	3.00	5.10
11. Trimulyo	13.60	3.20	5.00
12. Sinar Jati	5.00	9.30	3.50
13. Margo Rejo	5.80	7.00	4.00
14. Gerning	6.70	1.30	3.00
15. Panca Bakti	3.50	1.40	2.00
Jumlah	81.90	53.90	54.10

Sumber : KCD Pekerjaan Umum Kecamatan Tegineneng

TABEL 7.2.
 JENIS ANGKUTAN UMUM YANG DIGUNAKAN PENDUDUK
 DI KECAMATAN TEGINENENG DIRINCI PER DESA/KELURAHAN
 TAHUN 2008

Desa / Kelurahan	Jenis Angkutan			
	Becak	Pedati/do- kar/geroba	Ojek Spd. Motor	Kendaraan Roda 4
(1)	(2)	(3)	(4)	(5)
1. Kresno Widodo	Tidak Ada	Ada	Ada	Ada
2. Gedung Gumanti	Tidak Ada	Ada	Ada	Ada
3. Kejadian	Tidak Ada	Ada	Ada	Ada
4. Bumiagung	Tidak Ada	Ada	Ada	Ada
5. Batang Hari Ogan	Tidak Ada	Ada	Ada	Ada
6. Rejoagung	Tidak Ada	Ada	Ada	Ada
7. Kota Agung	Tidak Ada	Ada	Ada	Ada
8. Negara Ratuwates	Tidak Ada	Ada	Ada	Ada
9. Gunung Sugih Baru	Tidak Ada	Ada	Ada	Ada
10. Margo Mulyo	Tidak Ada	Ada	Ada	Ada
11. Trimulyo	Tidak Ada	Ada	Ada	Ada
12. Sinar Jati	Tidak Ada	Ada	Ada	Ada
13. Margo Rejo	Tidak Ada	Ada	Ada	Ada
14. Gerning	Tidak Ada	Ada	Ada	Ada
15. Panca Bakti	Tidak Ada	Ada	Ada	Ada

Sumber : Kantor Kecamatan Tegineneng

TABEL 7.3.
 BANYAKNYA PELANGGAN TELEPON, PESAWAT TV, DAN WARTEL
 DI KECAMATAN TEGINENENG DIRINCI PER DESA/KELURAHAN
 TAHUN 2008

Desa / Kelurahan	Pelanggan Telepon	Pesawat Televisi	Wartel/Kiospon
(1)	(2)	(3)	(4)
1. Kresno Widodo	-	701	-
2. Gedung Gumanti	6	514	-
3. Kejadian	9	117	-
4. Bumiagung	20	1,560	1
5. Batang Hari Ogan	15	603	1
6. Rejoagung	-	950	1
7. Kota Agung	10	485	1
8. Negara Ratuwates	6	81	-
9. Gunung Sugih Baru	2	118	-
10. Margo Mulyo	-	163	-
11. Trimulyo	-	431	-
12. Sinar Jati	-	211	-
13. Margo Rejo	-	988	-
14. Gerning	-	657	-
15. Panca Bakti	-	75	-
Jumlah	68	7,654	4

Sumber : Kantor Kecamatan Tegineneng

VIII. KEUANGAN DAN HARGA-HARGA



TABEL 8.1.
 TARGET DAN REALISASI PAJAK BUMI DAN BANGUNAN
 DI KECAMATAN TEGINENENG DIRINCI PER DESA/KELURAHAN
 TAHUN 2008

Desa / Kelurahan	Jumlah Wajib Pajak	Target	Realisasi	Persentase
(1)	(2)	(3)	(4)	(5)
1. Kresno Widodo	-	36,609,885	15,000,000	41.00
2. Gedung Gumanti	-	19,307,368	17,210,462	89.00
3. Kejadian	-	22,093,704	19,704,244	89.00
4. Bumiagung	-	97,359,549	82,221,767	84.00
5. Batang Hari Ogan	-	11,579,640	5,737,086	50.00
6. Rejoagung	-	11,252,533	7,995,525	71.00
7. Kota Agung	-	16,901,894	6,762,655	40.00
8. Negara Ratuwates	-	8,120,959	8,120,959	100.00
9. Gunung Sugih Baru	-	5,078,735	5,078,735	100.00
10. Margo Mulyo	-	13,595,251	12,236,762	90.00
11. Trimulyo	-	28,916,691	11,831,406	41.00
12. Sinar Jati	-	6,572,185	6,572,185	100.00
13. Margo Rejo	-	20,302,442	10,623,487	52.00
14. Gerning	-	15,601,157	15,601,157	100.00
15. Panca Bakti	-	5,086,481	1,000,000	20.00
Jumlah	-	318,378,474	225,696,430	71.00

Sumber : Kantor Kecamatan Tegineneng

TABEL 8.2.
RATA-RATA HARGA BEBERAPA KOMODITI PERTANIAN
DI KECAMATAN TEGINENENG DIRINCI PER DESA/KELURAHAN
TAHUN 2008

Desa / Kelurahan	Padi	Jagung	Ubi Kayu
(1)	(2)	(3)	(4)
1. Kresno Widodo	2,600	1,400	350
2. Gedung Gumanti	2,550	1,400	350
3. Kejadian	2,600	1,400	350
4. Bumiagung	2,600	1,400	350
5. Batang Hari Ogan	2,600	1,400	350
6. Rejoagung	2,600	1,400	350
7. Kota Agung	2,600	1,400	350
8. Negara Ratuwates	2,600	1,400	350
9. Gunung Sugih Baru	2,600	1,400	350
10. Margo Mulyo	2,600	1,400	350
11. Trimulyo	2,600	1,400	350
12. Sinar Jati	2,600	1,400	350
13. Margo Rejo	2,600	1,400	350
14. Gerning	2,600	1,400	350
15. Panca Bakti	2,600	1,400	350
Rata-rata	2,597	1,400	350

Sumber : Kantor Kecamatan Tegineneng

TABEL 8.3.
RATA-RATA HARGA KEBUTUHAN POKOK
DI KECAMATAN TEGINENENG MENURUT JENISNYA
TAHUN 2008

Jenis Barang	Satuan	Rata-rata Harga
(1)	(2)	(3)
1. Beras	Kg	4,800
2. Ikan Asin	Kg	15,000
3. Garam	Kg	1,250
4. Gula Pasir	Kg	8,500
5. Minyak Gorang	Kg	12,500
6. Minyak Tanah	Liter	4,000
7. Sabun Cuci	Batang	1,500
8. Tepung Terigu	Kg	8,000
9. Kain Tetoron	Meter	13,500

Sumber : Kantor Kecamatan Tegineneng

<http://pesawarankab.bps.go.id>



**BADAN PUSAT STATISTIK
KABUPATEN PESAWARAN**

Jl. Ahmad Yani No.119 Kutoarjo Telp/Fax:(0721) 94711

Gedung Tetean - Pesawaran 35371, E-mail: bps1808@bps.go.id