

332408.1983

*pa jant*

3324.A.07140

LABEL SEMENTARA  
SENSUS BARANG 201

Ruang	ID	Lokasi	Petugas
B2309	121.0714.5570-1	KEC IS	EKA



33240.140

KECAMATAN KANGKUNG DALAM ANGI

# KECAMATAN KANGKUNG DALAM ANGKA Tahun 2006



315.598  
rec.  
hd.



BADAN PUSAT STATISTIK

Disusun oleh :  
KOORDINATOR STATISTIK  
KECAMATAN KANGKUNG




**BADAN PUSAT STATISTIK KABUPATEN KENDAL**  
Jl. Pramuka ( Komplek Perkantoran ) Telp. (0294) 381461-383461 Fax. (0294) 383461



Badan Pusat Statistik Kabupaten Kendal



# **KECAMATAN KANGKUNG DALAM ANGKA Tahun 2006**



Disusun oleh :  
**KOORDINATOR STATISTIK  
KECAMATAN KANGKUNG**



**Badan Pusat Statistik Kabupaten Kendal**

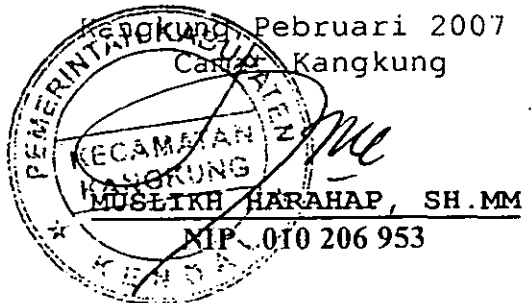
## KATA SAMBUTAN

Kami menyambut dengan baik diterbitkannya buku "KECAMATAN KANGKUNG DALAM ANGKA TAHUN 2006" Buku ini merupakan sarana penting dan bermanfaat pada masa pembangunan, yang mana data statistik merupakan alat perencanaan dan analisa.

Meski masih sederhana, Kami yakin buku "KECAMATAN KANGKUNG DALAM ANGKA TAHUN 2006" ini banyak manfaatnya bagi pengguna data baik pemerintah maupun swasta dan juga masyarakat.

Sehubungan dengan ini kami berharap semoga penerbitan ini dapat dipergunakan, bermanfaat bagi pihak lain yang memerlukan dan supaya diteruskan atau untuk tahun berikutnya dapat ditingkatkan.

Demikian semoga Tuhan Yang Maha Esa melimpahkan taufik serta hidayah-Nya.



**KATA PENGANTAR**

Dengan mengucapkan Alhamdulillah, kami telah dapat menyusun suatu penerbitan buku "KECAMATAN KANGKUNG DALAM ANGKA TAHUN 2006"

Buku ini dihimpun dari data statistik desa, lapangan, dan data sekunder Dinas/Instansi di tingkat Kecamatan Kangkung.

Perlu kami sampaikan juga, bahwa buku semacam ini diterbitkan setiap tahun dengan tujuan memenuhi harapan pengguna data, baik instansi pemerintah, swasta maupun masyarakat, sehingga pengguna data mendapatkan data yang berkesinambungan.

Tak lupa juga kami mengucapkan terima kasih kepada pemerintahan desa dan instansi wilayah Kecamatan Kangkung yang telah memberikan data, sehingga buku ini terbit.

Demikianlah semoga buku ini bermanfaat. Amin.

Kangkung, Pebruari 2007

Koordinator Statistik Kecamatan Kangkung-



BUANG SUPONO

NIP. 340014648

## DAFTAR ISI

	hlm
Sambutan Camat Kangkung.....	i
Kata Pengantar.....	ii
Daftar isi .....	iii
Daftar Grafik .....	vii
Letak Geografis .....	viii
Peta Wilayah Kabupaten Kendal.....	ix
Peta Wilayah Kecamatan Kangkung.....	x
<b>BAB I</b>	<b>PEMERINTAHAN</b>
Tabel 1.1 Luas Wilayah Dirinci Menurut Desa	1
Tabel 1.2 Jarak Desa ke Ibukota Kecamatan..	2
Tabel 1.3 Luas Wilayah Dirinci Menurut Peng gunaan .....	3
Tabel 1.4 Luas Tanah Sawah Menurut Jenis Pengairannya.....	5
Tabel 1.5 Luas Tanah Kering Menurut Jenis- nya.....	6
Tabel 1.6 Banyaknya Hari Hujan.....	8
Tabel 1.7 Banyaknya Curah Hujan.....	9
Tabel 2.1 Banyaknya Dusun/Dukuh, Rukun War- ga, dan Rukun Tetangga .....	10
Tabel 2.2 Banyaknya Balai Desa Dan Kantor Desa .....	11
Tabel 2.3 Banyaknya Perangkat Desa.....	12
<b>BAB II</b>	<b>SOSIAL KEPENDUDUKAN</b>
Tabel 3.1 Banyaknya Rumah Tangga dan Ba- ngunan Tempat Tinggal .....	13
Tabel 3.2 Kepadatan Rumah Tangga .....	14
Tabel 3.3 Banyaknya Keluarga Menurut Tahap- an.....	15

Tabel	3.4	Banyaknya Tempat Tinggal Penduduk	16
Tabel	3.5	Banyaknya Penduduk Dirinci Menurut Jenis Kelamin .....	17
Tabel	3.6	Kepadatan Penduduk Dirinci Per Desa .....	18
Tabel	3.7	Sex Ratio Penduduk Laki-laki Terhadap Perempuan .....	19
Tabel	3.8	Perkembangan Penduduk Per Tahun .	20
Tabel	3.9	Banyaknya Penduduk Menurut Kelompok Umur dan Jenis Kelamin .....	21
Tabel	3.10	Banyaknya Penduduk Umur 5-6, 7-12, 13-15 .....	23
Tabel	3.11	Banyaknya Mutasi Penduduk .....	24
Tabel	3.12	Banyaknya Penduduk Dirinci Menurut Pendidikan .....	25
Tabel	3.13	Banyaknya Penduduk Dirinci Menurut Mata Pencaharian .....	27
Tabel	4.1	Banyaknya PUS Akseptor KB Aktif .	30
Tabel	5.1	Banyaknya Pemeluk Agama .....	32
Tabel	5.2	Banyaknya Tempat Ibadah .....	33
Tabel	5.3	Peserta Calon Jamaah Haji .....	34
Tabel	5.4	Banyaknya Ulama, Mubaligh, dan Khotib .....	35
Tabel	5.5	Banyaknya Nikah, Talak, Cerai dan Rujuk .....	36
Tabel	6.1	Banyaknya Sekolah TK, Murid, dan Guru .....	37
Tabel	6.2	Banyaknya Sekolah Dasar Negeri, Murid, dan Guru .....	38
Tabel	6.3	Banyaknya Sekolah Dasar Swasta, Murid, dan Guru .....	39
Tabel	6.4	Banyaknya Madrasah Ibtidaiyah, Murid, dan Guru .....	40

Tabel	6.5	Banyaknya Sekolah Lanjutan Pertama Negeri, Murid, dan Guru . . . . .	41
Tabel	6.6	Banyaknya Sekolah Lanjutan Pertama Swasta, Murid, dan Guru . . . . .	42
Tabel	6.7	Banyaknya Madrasah Tsanawiyah, Murid, dan Guru . . . . .	43
Tabel	6.8	Banyaknya Sekolah Lanjutan atas Swasta, murid dan Guru . . . . .	44
Tabel	6.9	Banyaknya Madrasah Aliyah, Murid, dan Guru . . . . .	45
Tabel	7.1	Banyaknya Dokter, Tenaga Medis, Bidan, Dukun Bayi, dan Juru Sunat	46
Tabel	7.2	Banyaknya Fasilitas Kesehatan . . . . .	47
Tabel	7.3	Banyaknya Sarana Air Bersih . . . . .	49
Tabel	7.4	Banyaknya Jamban . . . . .	50
Tabel	7.5	Banyaknya Kepala Keluarga laki-laki dan Perempuan . . . . .	51
Tabel	8.1	Banyaknya Penderita Cacat . . . . .	52

### **BAB III      PERTANIAN, PETERNAKAN, PERKEBUNAN DAN PERIKANAN**

Tabel	9.1	Luas Panen dan Produksi Padi Sawah dan Gogo . . . . .	53
Tabel	9.2	Luas Panen dan Produksi Padi Dan Jagung . . . . .	54
Tabel	9.3	Produksi Tanaman Perdagangan . . . . .	55
Tabel	9.4	Banyaknya Pemilik Tambak . . . . .	56
Tabel	9.5	Banyaknya Unggas . . . . .	57
Tabel	9.6	Banyaknya Ternak . . . . .	59

## **BAB IV PERHUBUNGAN DAN KOMUNIKASI**

Tabel 10.1	Banyaknya Sarana Angkutan Darat Kendaraan Bermotor .....	61
Tabel 10.2	Banyaknya Sarana Angkutan Darat Kendaraan Tak Bermotor.....	62
Tabel 10.3	Jenis Permukaan, Kondisi, dan Kelas Jalan.....	63
Tabel 10.4	Banyaknya Jembatan Desa.....	64
Tabel 11.1	Banyaknya Televisi, Radio, Lis- trik, PLN dan Telephon.....	65

## **BAB V LAIN-LAIN**

Tabel 12.1	Banyaknya Lapangan Olahraga.....	66
Tabel 13.1	Banyak Surat Pemberitahuan Pajak.....	67
Tabel 13.2	Pemasukan Pajak Bumi dan Bangunan	68
Tabel 14.1	Banyaknya Pasar.....	69



**DAFTAR GRAFIK**

Grafik 1	Luas Wilayah Dirinci Menurut Penggunaan .....	4
Grafik 2	Banyaknya Penduduk Menurut Usia dan Jenis Kelamin Penggunaan .....	22

<https://kendalkab.bps.go.id>

**LETAK GEOGRAFIS**

1. Kecamatan Kangkung terletak dalam:

Wilayah Pembantu Bupati : Weleri  
Kabupaten : Kendal  
Propinsi : Jawa Tengah

2. Batas-batas wilayah:

Sebelah utara : Laut Jawa  
Sebelah selatan : Kec. Gemuh  
Sebelah barat : Kec. Rowosari  
Sebelah timur : Kec. Cepiring

3. Jarak dari Ibukota Kangkung ke beberapa kota:

Kota Propinsi Jawa Tengah : 45 Km  
Kota Kabupaten Kendal : 17 Km  
Kota Kecamatan Gemuh : 13 Km  
Kota Kecamatan Rowosari : 19 Km  
Kota Kecamatan Cepiring : 10 Km

4. Ketinggian tanah:

Kecamatan Kangkung merupakan dataran rendah dengan ketinggian 2 - 5 meter dari permukaan laut.

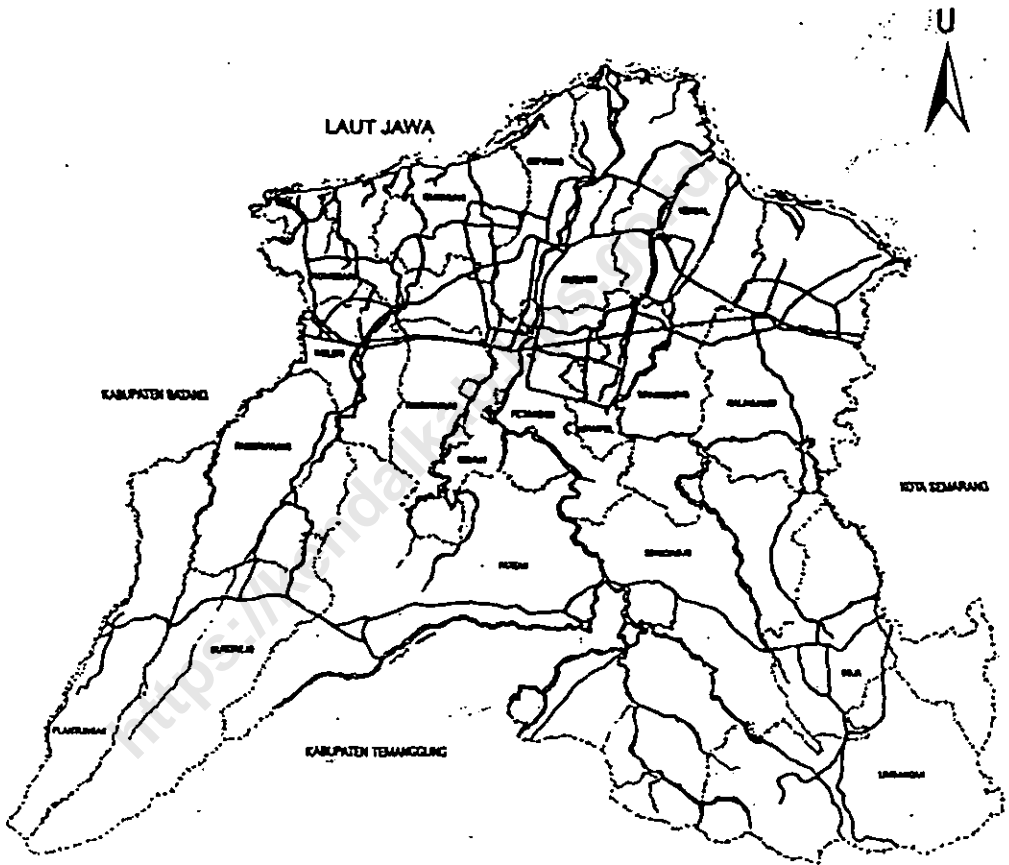
5. Suhu Udara:

Pagi/Siang hari :  $\pm 32^{\circ}\text{C}$   
Sore/Malam hari :  $\pm 24^{\circ}\text{C}$

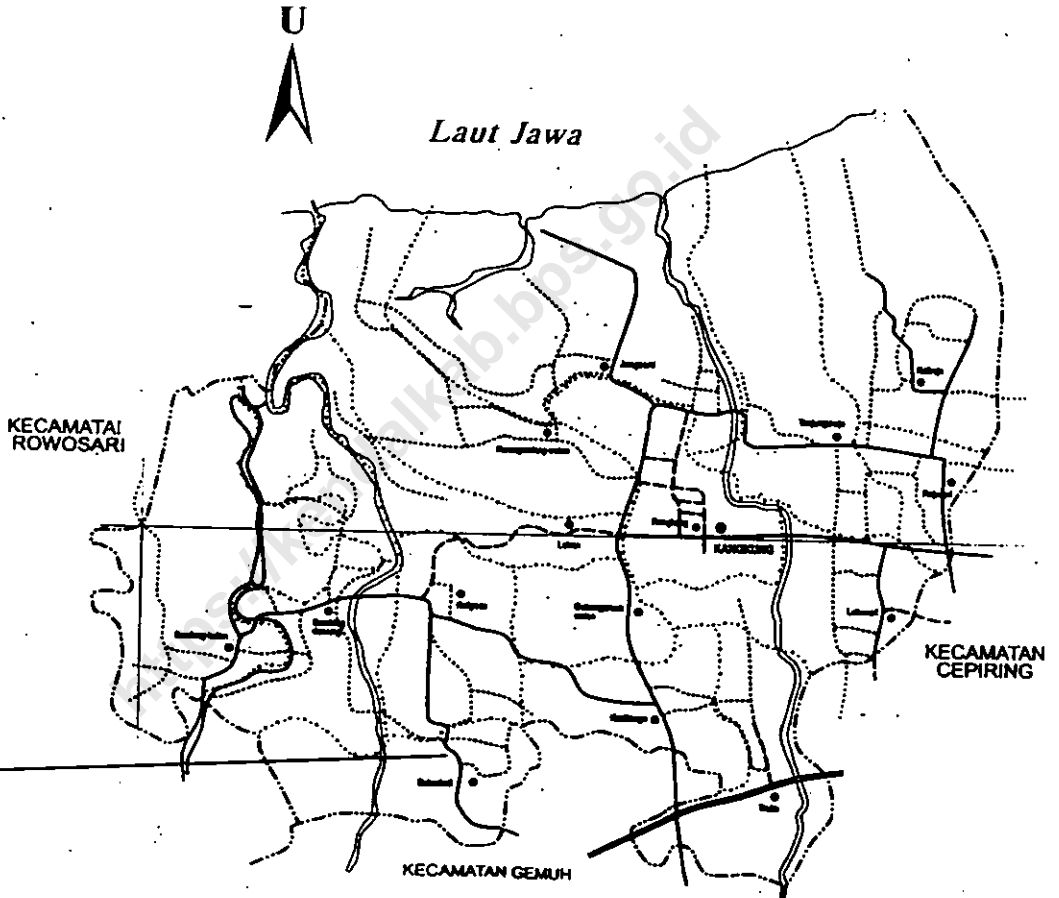
6. Curah Hujan :

Curah hujan berkisar antara 1000 mm sampai dengan 1500 mm pertahun.

# PETA KABUPATEN KENDAL



# KECAMATAN KANGKUNG



Tabel : 1.1.

**LUAS WILAYAH KECAMATAN KANGKUNG  
DIRINCI MENURUT DESA**

TAHUN : 2006

DESA	LUAS	PERSENTASE
(1)	(Km-2) (2)	(%) (3)
01. Sendangkulon	3,52	9,02
02. Sendangdawang	3,42	8,76
03. Sukodadi	1,62	4,16
04. Kalyoso	1,45	3,72
05. Gebanganom Wt	1,20	3,08
06. Kadilangu	1,61	4,13
07. T r u k o	1,70	4,37
08. Lebosari	1,73	4,44
09. Kangkung	2,17	5,57
10. L a b a n	1,77	4,54
11. Karangmalang Wt	2,83	7,26
12. Jungsemi	6,08	15,59
13. Tanjungmojo	4,16	10,67
14. Rejosari	1,04	2,67
15. Kalirejo	4,69	12,02
<b>JUMLAH</b>	<b>38,98</b>	<b>100,00</b>

BPS Kabupaten Kendal

Sumber data : Kantor Kecamatan Kangkung

Catatan :

Tabel : 1.2

JARAK DESA KE IBUKOTA KECAMATAN  
KECAMATAN KANGKUNG  
TAHUN : 2006

DESA	JARAK
(1)	(Km) (2)
01. Sendangkulon	4,50
02. Sendangdawung	4,00
03. Sukodadi	4,00
04. Kaliyoso	3,50
05. Gebanganom Wt	1,50
06. Kadilangu	2,50
07. T r u k o	3,50
08. Lebosari	2,00
09. Kangkung	0,00
10. L a b a n	1,00
11. Karangmalang Wt	1,50
12. Jungsemi	2,00
13. Tanjungmojo	2,00
14. Rejosari	3,00
15. Kalirejo	3,50

BPS Kabupaten Kendal

Sumber data : Kantor Kecamatan Kangkung

Catatan :

Tabel : 1.3

**LUAS WILAYAH KECAMATAN KANGKUNG  
DIRINCI MENURUT PENGGUNAAN  
TAHUN : 2006**

JENIS PENGGUNAAN	LUAS (Km <sup>2</sup> )	PERSENTASE (%)
(1)	(2)	(3)
01. Tanah Sawah	18,28	46,90
02. Tanah Pekarangan	7,29	18,71
03. Tanah Tegalan	4,91	12,59
04. Tambak dan Kolam	1,88	4,82
05. Hutan	0,00	0,00
06. Perkebunan	0,00	0,00
07. Lain-lain	6,62	16,99
<b>JUMLAH</b>	<b>38,98</b>	<b>100,00</b>

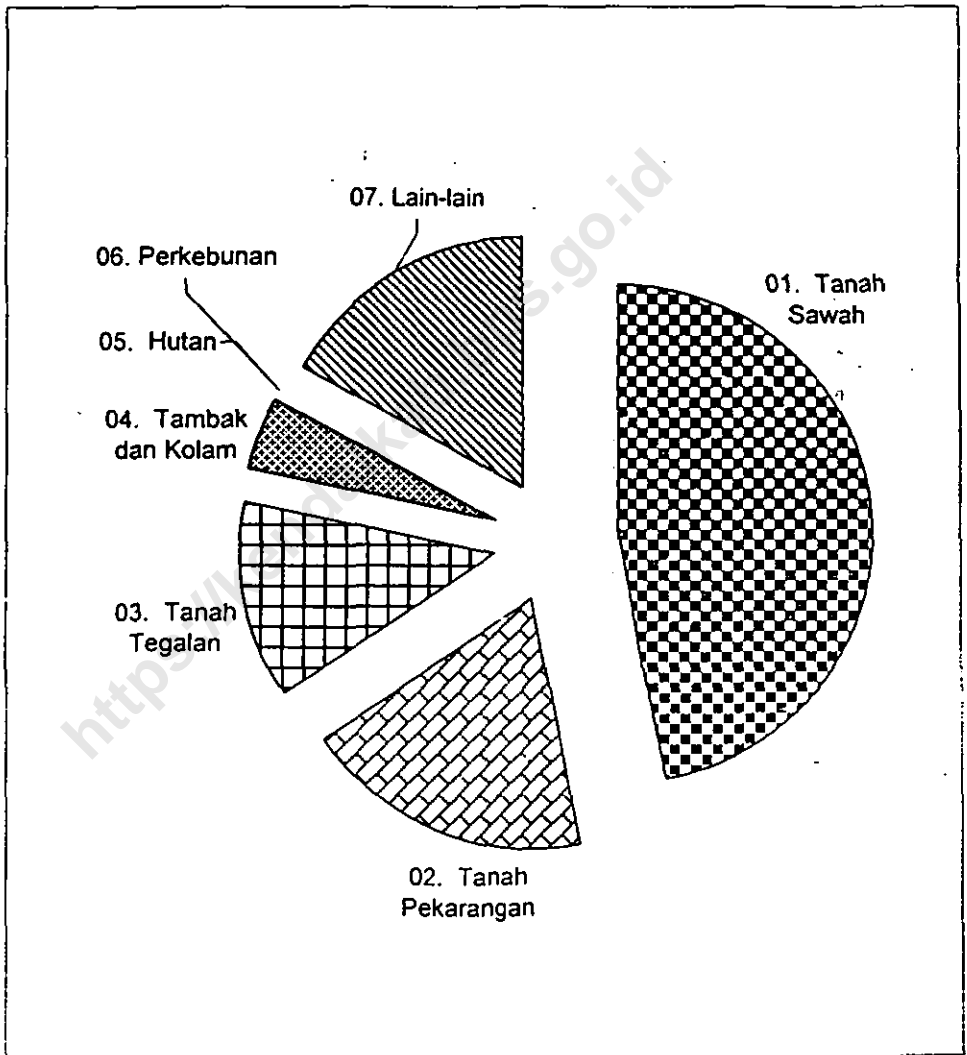
BPS Kabupaten Kendal

Sumber data : Statistik Kecamatan Kangkung  
Catatan :

Grafik : 1

**LUAS WILAYAH KECAMATAN KANGKUNG  
DIRINCI MENURUT PENGGUNAAN**

**TAHUN : 2006**



Sumber data : Statistik Kecamatan Kangkung  
Catatan :

BPS Kabupaten Kendal



Tabel : 1.4

**LUAS TANAH SAWAH MENURUT JENIS PENGAIRANNYA  
KECAMATAN KANGKUNG**

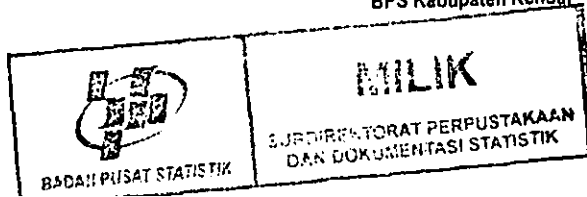
TAHUN : 2006

DESA	TEHNIS	SETENGAH	NON	TADAH	JUMLAH	
	(Ha)	TEHNIS (Ha)	TEHNIS (Ha)	HUJAN DIUSAHAKAN (Ha)		
(1)	(2)	(3)	(4)	(5)	(6)	
01. Sendangkulon	249,00	0,00	0,00	0,00	249,00	
02. Sendangdawang	126,00	0,00	0,00	0,00	126,00	
03. Sukodadi	95,00	0,00	0,00	0,00	95,00	
04. Kalyoso	103,00	0,00	0,00	0,00	103,00	
05. Gebanganom Wt	87,00	0,00	0,00	0,00	87,00	
06. Kadilangu	88,00	0,00	0,00	0,00	88,00	
07. Truko	66,55	0,00	0,00	0,00	66,55	
08. Lebosari	66,00	0,00	0,00	0,00	66,00	
09. Kangkung	77,63	0,00	0,00	0,00	77,63	
10. Laban	36,00	0,00	0,00	0,00	36,00	
11. Karangmalang Wt	143,00	0,00	0,00	0,00	143,00	
12. Jungsemi	206,27	0,00	0,00	0,00	206,27	
13. Tanjungmojo	182,60	0,00	0,00	0,00	182,60	
14. Rejosari	70,00	0,00	0,00	0,00	70,00	
15. Kalirejo	232,00	0,00	0,00	0,00	232,00	
	<b>JUMLAH 2006</b>	<b>1.828,05</b>	<b>0,00</b>	<b>0,00</b>	<b>0,00</b>	<b>1.828,05</b>
	2005	1.828,05	0,00	0,00	0,00	1.828,05
	2004	1.830,00	0,00	0,00	0,00	1.830,00

BPS Kabupaten Kendal

Sumber data : Monografi Desa 2006

Catatan :



Tabel : 1.5

**LUAS TANAH KERING DIRINCI MENURUT JENISNYA  
KECAMATAN KANGKUNG**

TAHUN : 2006

DESA	PEKA-	TEGALAN	PENGGEM-	TAMBAK	KOLAM	
	RANGAN		BALAAAN			
(1)	(Ha)	(Ha)	(Ha)	(Ha)	(Ha)	
(1)	(2)	(3)	(4)	(5)	(6)	
01. Sendangkulon	82,00	0,00	0,00	0,00	0,00	
02. Sendangdawung	70,20	30,70	0,00	0,00	0,00	
03. Sukodadi	43,16	5,04	0,00	0,00	0,00	
04. Kallyoso	37,40	0,00	0,00	0,00	0,00	
05. Gebanganom Wt	16,60	8,30	0,00	0,00	0,00	
06. Kadilangu	35,70	3,00	0,00	0,00	0,00	
07. Truko	64,25	22,70	0,00	0,00	0,00	
08. Lebosari	29,40	37,20	0,00	0,00	0,00	
09. Kangkung	48,17	38,10	0,00	0,00	0,00	
10. Laban	26,20	50,80	0,00	0,00	0,00	
11. Karangmalang Wt	62,30	63,80	0,00	0,00	0,00	
12. Jungsemi	58,40	181,30	0,00	49,60	0,00	
13. Tanjungmojo	52,60	49,80	0,00	25,60	0,00	
14. Rejosari	27,80	0,00	0,00	0,00	0,00	
15. Kalirejo	75,20	0,00	0,00	112,50	0,00	
	JUMLAH 2006	729,38	490,74	0,00	187,70	0,00
	2005	729,38	490,74	0,00	187,70	0,00
	2004	724,30	493,90	0,00	187,70	0,00

BPS Kabupaten Kendal

Sumber data : Monografi Desa 2006

Catatan :

Tabel : 1.5 (lanjutan)

LUAS TANAH KERING DIRINCI MEKURUT JENISNYA  
KECAMATAN KANGKUNG

TAHUN : 2006

DESA	HUTAN		PERKEBUNAN		LAIN-	JUMLAH
	RAKYAT	NEGARA	RAKYAT	NEGARA	LAIN	
	(Ha)	(Ha)	(Ha)	(Ha)	(Ha)	
(1)	(7)	(8)	(9)	(10)	(11)	(12)
01. Sendangkulon	0,00	0,00	0,00	0,00	20,60	102,60
02. Sendangdawung	0,00	0,00	0,00	0,00	114,70	215,60
03. Sukodadi	0,00	0,00	0,00	0,00	19,00	67,20
04. Kallyoso	0,00	0,00	0,00	0,00	4,50	41,90
05. Gebanganom Wt	0,00	0,00	0,00	0,00	8,20	33,10
06. Kadilangu	0,00	0,00	0,00	0,00	34,10	72,80
07. Truko	0,00	0,00	0,00	0,00	16,70	103,65
08. Lebosari	0,00	0,00	0,00	0,00	40,50	107,10
09. Kangkung	0,00	0,00	0,00	0,00	53,10	139,37
10. Laban	0,00	0,00	0,00	0,00	64,10	141,10
11. Karangmalang Wt	0,00	0,00	0,00	0,00	13,90	140,00
12. Jungsemi	0,00	0,00	0,00	0,00	112,13	401,43
13. Tanjungmojo	0,00	0,00	0,00	0,00	105,40	233,40
14. Rejosari	0,00	0,00	0,00	0,00	6,30	34,10
15. Kalirejo	0,00	0,00	0,00	0,00	48,90	236,60
JUMLAH 2006	0,00	0,00	0,00	0,00	662,13	2.069,95
2005	0,00	0,00	0,00	0,00	662,13	2.069,95
2004	0,00	0,00	0,00	0,00	662,10	2.068,00

BPS Kabupaten Kendal

Sumber data : Monografi Desa 2006

Catatan :

Tabel : 1.6

**BANYAKNYA HARI HUJAN  
KECAMATAN KANGKUNG  
TAHUN 2003 - 2006**

BULAN	2003	2004	2005	2006
(1)	(2)	(3)	(4)	(5)
01. Januari	16	14	7	13
02. Pebruari	15	18	7	14
03. Maret	8	11	7	5
04. April	5	10	6	4
05. Mei	6	10	1	2
06. Juni	0	2	6	0
07. Juli	0	3	4	0
08. Agustus	0	0	0	0
09. September	2	2	0	0
10. Oktober	6	2	3	0
11. Nopember	7	9	3	5
12. Desember	15	8	9	7
<b>JUMLAH</b>	<b>80</b>	<b>89</b>	<b>53</b>	<b>50</b>
<b>Rata-rata</b>	<b>7</b>	<b>7</b>	<b>4</b>	<b>4</b>

BPS Kabupaten Kendal

Sumber data : Pengairan Ranting Kangkung

Catatan :

Tabel : 1.7

**BANYAKNYA CURAH HUJAN  
KECAMATAN KANGKUNG  
TAHUN 2003 - 2006**

BULAN	2003	2004	2005	2006
(1)	(2)	(3)	(4)	(5)
01. Januari	384	94	99	373
02. Pebruari	679	431	101	217
03. Maret	191	209	92	115
04. April	168	174	45	160
05. Mei	90	205	22	12
06. Juni	0	19	66	0
07. Juli	0	18	39	0
08. Agustus	0	0	0	0
09. September	67	17	0	0
10. Oktober	105	12	16	0
11. Nopember	145	94	70	30
12. Desember	236	134	179	65
<b>JUMLAH</b>	<b>2.065</b>	<b>1.407</b>	<b>729</b>	<b>992</b>
<b>Rata-rata</b>	<b>172</b>	<b>117</b>	<b>61</b>	<b>83</b>

BPS Kabupaten Kendal

Sumber data : Pengaliran Ranting Kangkung

Catatan :

Tabel : 2.1

**BANYAKNYA DUSUN/DUKUH, RUKUN WARGA, DAN RUKUN TETANGGA  
KECAMATAN KANGKUNG**

TAHUN : 2006

DESA	DUSUN/ DUKUH	RUKUN WARGA	RUKUN TETANGGA
(1)	(2)	(3)	(4)
01. Sendangkulon	5	5	26
02. Sendangdawung	4	4	33
03. Sukodadi	2	2	14
04. Kaliyoso	3	3	15
05. Gebanganom Wt	1	2	13
06. Kadilangu	3	3	18
07. T r u k o	4	6	21
08. Lebosari	3	7	21
09. Kangkung	4	4	22
10. L a b a n	2	2	12
11. Karangmalang Wt	1	3	20
12. Jungsemi	3	4	27
13. Tanjungmojo	3	6	31
14. Rejosari	3	3	18
15. Kalirejo	4	6	43
JUMLAH 2006	45	60	334
2005	45	60	334
2004	45	60	334

BPS Kabupaten Kendal

Sumber data : Statistik Kecamatan Kangkung  
Catatan :

Tabel : 2.2.

**BANYAKNYA BALAI DESA DAN KANTOR DESA  
KECAMATAN KANGKUNG**

TAHUN : 2006

DESA	BALAI DESA	KANTOR DESA
(1)	(2)	(3)
01. Sendangkulon	1	1
02. Sendangdawung	1	1
03. Sukodadi	1	1
04. Kaliyoso	1	1
05. Gebanganom Wt	1	1
06. Kadilangu	1	1
07. Truko	1	1
08. Lebosari	1	1
09. Kangkung	1	1
10. Laban	1	1
11. Karangmalang Wt	1	1
12. Jungsemi	1	1
13. Tanjungmojo	1	1
14. Rejosari	1	1
15. Kalirejo	1	1
<b>JUMLAH</b>	<b>15</b>	<b>15</b>

BPS Kabupaten Kendal

Sumber data : Kantor Kecamatan Kangkung  
Catatan :

Tabel : 2.3

**BANYAKNYA PERANGKAT DESA  
KECAMATAN KANGKUNG**

TAHUN : 2006

DESA	KEPALA DESA/ KEL.		SEK. DESA/ KEL.		KAUR UMUM		PEMB. KEPALA URUSAN		KEPALA DUSUN		PEMB. KEPALA DUSUN		JUMLAH	
	L	P	L	P	L	P	L	P	L	P	L	P	L	P
(1)	(2)	(3)	(4)	(5)	(6)	(7)	(8)	(9)	(10)	(11)	(12)	(13)	(14)	(15)
01. Sendangkulon	1	0	1	0	5	0	8	0	5	0	0	0	20	0
02. Sendangdawung	1	0	1	0	4	1	2	0	4	0	0	0	12	1
03. Sukodadi	1	0	1	0	3	1	1	0	2	0	0	0	9	1
04. Kaliyoso	1	0	1	0	4	0	0	0	2	1	0	0	9	1
05. Gebanganom Wt	1	0	1	0	5	0	0	0	1	0	0	0	8	0
06. Kadilangu	1	0	1	0	3	0	0	0	3	0	0	0	10	0
07. Truko	1	0	0	0	4	1	3	0	4	0	0	0	12	1
08. Lebosari	1	0	0	0	4	0	0	0	3	0	0	0	8	0
09. Kangkung	1	0	1	0	2	0	0	0	3	0	0	0	7	0
10. Laban	1	0	0	1	3	1	0	0	0	0	0	0	4	2
11. Karangmalang Wt	1	0	0	1	2	2	1	0	1	0	0	0	5	3
12. Jungsemi	1	0	1	0	4	0	2	1	3	0	0	0	11	1
13. Tanjungmojo	1	0	1	0	5	0	3	0	3	0	0	0	13	0
14. Rejosari	0	1	1	0	4	1	0	0	3	0	0	0	8	2
15. Kalirejo	1	0	1	0	3	0	1	0	4	0	0	0	10	0
<b>JUMLAH 2006</b>	14	1	11	2	55	7	21	1	41	1	0	0	146	12
2005	14	1	11	2	55	7	21	1	41	1	0	0	146	12
2004	14	1	13	2	69	6	22	0	44	1	0	0	162	10

BPS Kabupaten Kendal

Sumber data : Kantor Kecamatan Kangkung

Catatan :



Tabel : 3.1.

**BANYAKNYA RUMAH TANGGA DAN BANGUNAN TEMPAT TINGGAL  
KECAMATAN KANGKUNG  
TAHUN : 2006**

DESA	RUMAH TANGGA	BANGUNAN TEMPAT TINGGAL
(1)	(2)	(3)
01. Sendangkulon	1.687	1.568
02. Sendangdawung	1.117	1.035
03. Sukodadi	682	658
04. Kallyoso	487	468
05. Gebanganom Wt	324	322
06. Kadilangu	689	548
07. T r u k o	928	821
08. Lebosari	606	584
09. Kangkung	704	667
10. L a b a n	492	411
11. Karangmalang Wt	880	706
12. Jungsemi	940	922
13. Tanjungmojo	945	913
14. Rejosari	576	558
15. Kalirejo	1.796	1.542
JUMLAH 2006	12.853	11.723
2005	12.716	17.715
2004	12.308	11.344

RPS Kabupaten Kendal

Sumber data : Statistik Kecamatan Kangkung  
Catatan :

Tabel : 3.2

**KEPADATAN RUMAH TANGGA  
KECAMATAN KANGKUNG  
TAHUN : 2006**

DESA	PENDUDUK	RUMAH TANGGA	KEPADATAN (Orang/KK)
(1)	(2)	(3)	(4)
01. Sendangkulon	5.829	1.687	3
02. Sendangdawung	4.550	1.117	4
03. Sukodadi	2.490	682	4
04. Kaliyoso	1.994	487	4
05. Gebanganom Wt	1.509	324	5
06. Kadilangu	2.189	689	3
07. Truko	3.272	928	4
08. Lebosari	2.502	606	4
09. Kangkung	2.516	704	4
10. Laban	1.493	492	3
11. Karangmalang Wt	2.988	880	3
12. Jungsemi	4.376	940	5
13. Tanjungmojo	4.078	945	4
14. Rejosari	2.208	576	4
15. Kalirejo	5.467	1.796	3
<b>JUMLAH 2006</b>	<b>47.461</b>	<b>12.853</b>	<b>4</b>
2005	47.133	12.716	4
2004	46.972	12.308	4

BPS Kabupaten Kendal

Sumber data : Statistik Kecamatan Kangkung

Catatan :

J  
Tabel : 3.3

BANYAKNYA KELUARGA MENURUT TAHAPAN  
KECAMATAN KANGKUNG

TAHUN : 2006

DESA	PRA SEJAHTERA	SEJAHTERA I	SEJAHTERA II/III	JUM LAH
(1)	(2)	(3)	(4)	(5)
01. Sendangkulon	831	287	482	1600
02. Sendangdawung	769	91	337	1197
03. Sukodadi	318	100	193	611
04. Kalyoso	354	11	129	494
05. Gebanganom Wt	240	7	114	361
06. Kadilangu	297	25	268	590
07. Truko	346	74	459	879
08. Lebosari	377	21	270	668
09. Kangkung	330	112	235	677
10. Laban	227	3	201	431
11. Karangmalang Wt	467	96	360	923
12. Jungsemi	884	2	245	1131
13. Tanjungmojo	676	26	370	1072
14. Rejosari	355	64	155	574
15. Kalirejo	1134	39	435	1608
JUMLAH 2006	7.605	958	4.253	12.816
2005	8.458	135	3.548	12.141
2004	8.365	91	3.572	12.028

BPS Kabupaten Kendal

Sumber data : PPLKB Kecamatan Kangkung

Tabel : 3.4

**BANYAKNYA TEMPAT TINGGAL PENDUDUK  
KECAMATAN KANGKUNG**

TAHUN : 2006

DESA	PER- MANEN	SEMI PER- MANEN	PAPAN	BAMBU	JUMLAH
(1)	(2)	(3)	(4)	(5)	(6)
01. Sendangkulon	91	59	1.271	147	1.568
02. Sendangdawung	50	33	822	130	1.035
03. Sukodadi	32	41	464	121	658
04. Kaliyoso	25	16	400	27	468
05. Gebanganom Wt	18	23	241	40	322
06. Kadilangu	41	64	382	61	548
07. Truko	123	77	564	57	821
08. Lebosari	49	75	409	51	584
09. Kangkung	33	77	496	61	667
10. Laban	32	36	251	92	411
11. Karangmalang Wt	111	48	479	68	706
12. Jungsemi	49	31	650	192	922
13. Tanjungmojo	28	30	752	103	913
14. Rejosari	48	72	411	27	558
15. Kalirejo	83	64	1.178	217	1.542
<b>JUMLAH 2006</b>	<b>813</b>	<b>746</b>	<b>8.770</b>	<b>1.394</b>	<b>11.723</b>
2005	802	737	8.588	1.588	11.715
2004	770	709	8.332	1.533	11.344

BPS Kabupaten Kendal

Sumber data : Statistik Kecamatan Kangkung

Catatan :

Tabel : 3.5

**BANYAKNYA PENDUDUK DIRINCI MENURUT JENIS KELAMIN  
KECAMATAN KANGKUNG**

TAHUN : 2006

DESA	LAKILAKI	PEREMPUAN	JUMLAH
(1)	(2)	(3)	(4)
01. Sendangkulon	2.872	2.957	5.829
02. Sendangdawung	2.267	2.283	4.550
03. Sukodadi	1.209	1.281	2.490
04. Kaliyoso	992	1.002	1.994
05. Gebanganom Wt	745	764	1.509
06. Kadilangu	1.081	1.108	2.189
07. Truko	1.638	1.634	3.272
08. Lebosari	1.246	1.256	2.502
09. Kangkung	1.176	1.340	2.516
10. Laban	755	738	1.493
11. Karangmalang Wt	1.498	1.490	2.988
12. Jungsemi	2.199	2.177	4.376
13. Tanjungmojo	1.958	2.120	4.078
14. Rejosari	1.136	1.072	2.208
15. Kalirejo	2.789	2.678	5.467
JUMLAH 2006	23.561	23.900	47.461
2005	23.393	23.740	47.133
2004	23.246	23.726	46.972

BPS Kabupaten Kendal

Sumber data: Monografi DESA 2005

Catatan :

Tabel : 3.6

**KEPADATAN PENDUDUK  
KECAMATAN KANGKUNG  
TAHUN : 2006**

DESA	PENDUDUK	LUAS (Km-2)	KEPADATAN (Orang/Km-2)
(1)	(2)	(3)	(4)
01. Sendangkulon	5.829	3,52	1.656
02. Sendangdawung	4.550	3,42	1.330
03. Sukodadi	2.490	1,62	1.527
04. Kaliyoso	1.994	1,45	1.352
05. Gebanganom Wt	1.509	1,20	1.242
06. Kadilangu	2.189	1,61	1.346
07. Truko	3.272	1,70	1.866
08. Lebosari	2.502	1,73	1.461
09. Kangkung	2.516	2,17	1.139
10. Laban	1.493	1,77	845
11. Karangmalang Wt	2.988	2,83	1.015
12. Jungsemi	4.376	6,08	715
13. Tanjungmojo	4.078	4,16	951
14. Rejosari	2.208	1,04	2.091
15. Kalirejo	5.467	4,69	1.125
<b>JUMLAH 2006</b>	47.461	38,98	1.218
2005	47.133	38,98	1.209
2004	46.972	38,98	1.205

BPS Kabupaten Kendal

Sumber data : Statistik Kecamatan Kangkung

Catatan :

Tabel : 3.7

**SEX RATIO PENDUDUK LAKI-LAKI TERHADAP PEREMPUAN  
KECAMATAN KANGKUNG**

TAHUN : 2006

DESA	PENDUDUK		SEX RATIO
	LAKI-LAKI	PEREMPUAN	(PER 1000)
(1)	(2)	(3)	(4)
01. Sendangkulon	2.872	2.957	971
02. Sendangdawung	2.267	2.283	993
03. Sukodadi	1.209	1.281	944
04. Kaliyoso	992	1.002	990
05. Gebanganom Wt	745	764	975
06. Kadilangu	1.081	1.108	976
07. Truko	1.638	1.634	1.002
08. Lebosari	1.246	1.256	992
09. Kangkung	1.176	1.340	878
10. Laban	755	738	1.023
11. Karangmalang Wt	1.498	1.490	1.005
12. Jungsemi	2.199	2.177	1.010
13. Tanjungmojo	1.958	2.120	924
14. Rejosari	1.136	1.072	1.060
15. Kalirejo	2.789	2.678	1.041
JUMLAH 2006	23.561	23.900	986
2005	23.393	23.740	985
2004	23.246	23.726	980

BPS Kabupaten Kendal

Sumber data : Statistik Kecamatan Kangkung  
Catatan :

Tabel : 3.8

PERKEMBANGAN PENDUDUK PER TAHUN  
KECAMATAN KANGKUNG

TAHUN : 2005

TAHUN	PENDUDUK	PERKEMBANGAN
		PENDUDUK (%)
(1)	(2)	(3)
1987		
1988		
1989		
1990		
1991		
1992		
1993	43.903	
1994	44.228	0,74
1995	44.408	0,41
1996	45.555	2,58
1997	45.754	0,44
1998	45.880	0,28
1999	45.801	-0,17
2000	45.985	0,40
2001	46.194	0,45
2002	46.594	0,87
2003	46.733	0,30
2004	46.972	0,51
2005	47.133	0,34
2006	47.461	0,34

BPS Kabupaten Kendal

Sumber data : Statistik Kecamatan Kangkung

Catatan : Jumlah penduduk tahun 1999 mengalami penurunan dibanding tahun 1998 karena pada bulan April 1999 ada pembenahan administrasi kependudukan di pemerintahan desa (ada perubahan penduduk yang tidak diadministrasikan).



Tabel : 3.9


**BANYAKNYA PENDUDUK MENURUT KELOMPOK UMUR  
DAN JENIS KELAMIN  
KECAMATAN KANGKUNG  
TAHUN : 2005**

UMUR	LAKI-LAKI	PEREMPUAN	JUMLAH
(1)	(2)	(3)	(4)
0 - 4	2.039	2.068	4.107
5 - 9	2.122	2.161	4.283
10 - 14	2.333	2.377	4.710
15 - 19	1.981	2.008	3.989
20 - 24	1.747	1.752	3.499
25 - 29	1.767	1.803	3.570
30 - 39	3.305	3.339	6.644
40 - 49	3.294	3.365	6.659
50 - 59	3.237	3.334	6.571
60 keatas	1.499	1.602	3.101
JUMLAH 2006	23.324	23.809	47.133
2005	23.246	23.726	46.972
2004	23.107	23.626	46.733

BPS Kabupaten Kendal

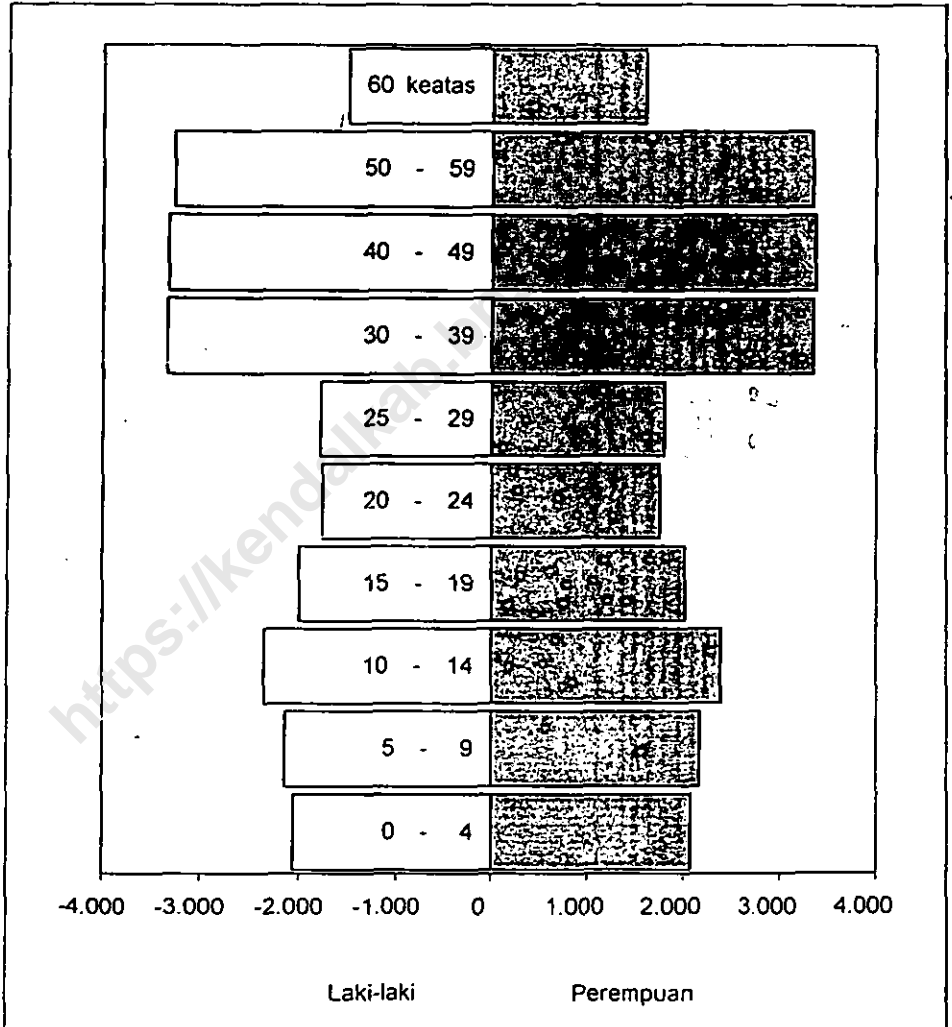
Sumber data : Statistik Kecamatan Kangkung

Catatan :



Grafik : 2

**BANYAKNYA PENDUDUK MENURUT KELOMPOK UMUR  
DAN JENIS KELAMIN  
KECAMATAN KANGKUNG  
TAHUN : 2006**



BPS Kabupaten Kendal

Sumber data : Statistik Kecamatan Kangkung

Tabel : 3.10

**BANYAKNYA PENDUDUK UMUR 5 - 6, 7 - 12, 13 - 15  
KECAMATAN KANGKUNG  
TAHUN : 2006**

DESA	5 - 6	7 - 12	13 - 15
(1)	(2)	(3)	(4)
01. Sendangkulon	241	647	361
02. Sendangdawung	183	505	272
03. Sukodadi	96	264	144
04. Kaliyoso	60	226	123
05. Gebanganom Wt	61	159	92
06. Kadilangu	87	291	133
07. Truko	129	336	195
08. Lebosari	104	314	156
09. Kangkung	103	273	151
10. Laban	66	157	92
11. Karangmalang Wt	117	328	176
12. Jungsemi	179	531	267
13. Tanjungmojo	161	387	240
14. Rejosari	88	208	132
15. Kalirejo	217	587	323
<b>JUMLAH 2006</b>	<b>1.912</b>	<b>5.213</b>	<b>2.857</b>
2005	1.904	5.706	2.855
2004	1.887	5.687	2.845

BPS Kabupaten Kendal

Sumber data : Statistik Kecamatan Kangkung  
Catatan :

Tabel : 3.11

**BANYAKNYA MUTASI PENDUDUK  
KECAMATAN KANGKUNG  
TAHUN : 2006**

DESA	KELA- HIRAN	KEMA- TIAN	DATANG	PERGI
(1)	(2)	(3)	(4)	(5)
01. Sendangkulon	24	21	16	26
02. Sendangdawung	41	18	36	24
03. Sukodadi	33	21	2	26
04. Kaliyoso	16	13	26	3
05. Gebanganom Wt	14	10	7	5
06. Kadilangu	27	24	11	22
07. Truko	41	20	46	23
08. Lebosari	7	13	1	3
09. Kangkung	21	23	11	17
10. Laban	7	3	0	3
11. Karangmalang Wt	25	19	28	7
12. Jungsemi	35	23	14	15
13. Tanjungmojo	31	11	100	16
14. Rejosari	14	6	16	8
15. Kalirejo	114	43	81	51
<b>JUMLAH 2006</b>	450	268	395	249
2005	375	248	257	223
2004	445	271	160	95

BPS Kabupaten Kendal

Sumber data : Kantor Kecamatan Kangkung

Catatan :

Tabel : 3.12

**BANYAKNYA PENDUDUK DI ATAS 5 TAHUN  
DIRINCI MENURUT PENDIDIKAN  
KECAMATAN KANGKUNG  
TAHUN : 2006**

DESA	TIDAK	TIDAK	BELUM	TAMAT SD
	SEKOLAH	TAMAT SD		
(1)	(2)	(3)	(4)	(5)
01. Sendangkulon	337	729	637	1.748
02. Sendangdawung	111	230	498	2.653
03. Sukodadi	154	289	287	956
04. Kaliyoso	243	481	214	503
05. Gebanganom Wt	141	249	158	542
06. Kadilangu	180	228	299	821
07. Truko	154	536	343	804
08. Lebosari	185	332	312	886
09. Kangkung	264	390	264	1.027
10. Laban	197	184	169	274
11. Karangmalang Wt	135	196	334	1.604
12. Jungsemi	546	567	522	1.821
13. Tanjungmojo	121	618	388	1.524
14. Rejosari	226	461	214	460
15. Kalirejo	235	639	582	1.058
<b>JUMLAH 2006</b>	<b>3.229</b>	<b>6.129</b>	<b>5.221</b>	<b>16.681</b>
<b>2005</b>	<b>3.348</b>	<b>6.134</b>	<b>5.246</b>	<b>16.730</b>
<b>2004</b>	<b>3.336</b>	<b>6.113</b>	<b>5.678</b>	<b>16.222</b>

BPS Kabupaten Kendal

Sumber data : Statistik Kecamatan Kangkung

Catatan :

Tabel : 3.12 (Lanjutan)

**BANYAKNYA PENDUDUK DI ATAS 5 TAHUN  
DIRINCI MENURUT PENDIDIKAN  
KECAMATAN KANGKUNG  
TAHUN : 2006**

DESA	TAMAT		
	SLTP	SLTA	PT /AKADEMI
(1)	(6)	(7)	(8)
01. Sendangkulon	1.352	572	38
02. Sendangdawung	223	191	34
03. Sukodadi	440	158	15
04. Kallyoso	215	135	14
05. Gebanganom Wt	158	112	13
06. Kadilangu	318	146	88
07. Truko	601	492	63
08. Lebosari	240	301	44
09. Kangkung	144	178	23
10. Laban	389	159	20
11. Karangmalang Wt	203	165	29
12. Jungsemi	222	257	14
13. Tanjungmojo	480	443	158
14. Rejosari	319	318	34
15. Kalirejo	1.490	1.020	37
<b>JUMLAH 2006</b>	<b>6.794</b>	<b>4.647</b>	<b>624</b>
<b>2005</b>	<b>6.726</b>	<b>4.376</b>	<b>466</b>
<b>2004</b>	<b>6.703</b>	<b>4.361</b>	<b>465</b>

BPS Kabupaten Kendal

Sumber data : Statistik Kecamatan Kangkung

Catatan :

Tabel : 3.13

**BANYAKNYA PENDUDUK DIATAS 10 TAHUN YANG BEKERJA  
DIRINCI MENURUT MATA PENCAHARIAN  
KECAMATAN KANGKUNG  
TAHUN : 2006**

DESA	PERTANIAN		PERTAMBANGAN DAN PENGGAJIAN		INDUSTRI PENGOLAHAN	
	PENGU- SAHA	BURUH	PENGU- SAHA	BURUH	PENGU- SAHA	BURUH
(1)	(2)	(3)	(4)	(5)	(6)	(7)
01. Sendangkulon	1.267	2.044	0	0	17	194
02. Sendangdawung	776	1.520	2	0	14	167
03. Sukodadi	434	797	0	0	4	94
04. Kaliyoso	320	596	0	0	5	68
05. Gebanganom Wt	270	417	0	0	20	52
06. Kadilangu	367	671	0	0	29	78
07. T r u k o	558	969	3	0	37	124
08. Lebosari	394	727	0	0	2	83
09. Kangkung	468	862	6	0	19	98
10. L a b a n	285	446	0	0	2	50
11. Karangmalang Wt	501	914	0	0	32	102
12. Jungsemi	663	1.233	0	0	12	139
13. Tanjungmojo	661	1.148	0	0	7	141
14. Rejosari	470	658	0	0	6	79
15. Kalirejo	1.228	1.863	0	0	12	189
JUMLAH 2006	8.662	14.865	11	0	218	1.658
2005	8.574	14.783	11	0	242	1.738
2004	8.578	14.774	11	0	239	1.741

Sumber data : Monografi Desa

Catatan :

Tabel : 3.13 Lanjutan.

**BANYAKNYA PENDUDUK DIATAS 10 TAHUN YANG BEKERJA  
DIRINCI MENURUT MATA PENCAHARIAN  
KECAMATAN KANGKUNG  
TAHUN : 2006**

DESA	LISTRIK, GAS DAN AIR MINUM		BANGUNAN		PERDAGANGAN, HOTEL DAN RESTORAN	
	PENGU- SAHA	BURUH	PENGU- SAHA	BURUH	PENGU- SAHA	BURUH
(1)	(8)	(9)	(10)	(11)	(12)	(13)
01. Sendangkulon	1	0	2	122	66	11
02. Sendangdawung	0	1	2	92	54	9
03. Sukodadi	0	0	1	47	28	5
04. Kaliyoso	0	0	1	38	25	3
05. Gebanganom Wt	0	0	1	26	24	3
06. Kadilangu	0	0	1	39	35	4
07. T r u k o	0	2	2	61	56	8
08. Lebosari	0	0	1	46	38	3
09. Kangkung	0	0	1	53	47	6
10. L a b a n	0	0	1	27	25	4
11. Karangmalang Wt	0	0	1	55	49	5
12. Jungsemi	0	0	1	77	57	7
13. Tanjungmojo	0	0	1	69	66	8
14. Rejosari	0	0	1	27	29	3
15. Kalirejo	0	0	2	90	91	12
JUMLAH 2006	1	2	19	869	690	91
2005	0	2	17	864	725	90
2004	0	3	17	859	719	89

Sumber data : Monografi Desa

Catatan :



Tabel : 3.13 Lanjutan

**BANYAKNYA PENDUDUK DIATAS 10 TAHUN YANG BEKERJA  
DIRINCI MENURUT MATA PENCAHARIAN  
KECAMATAN KANGKUNG  
TAHUN : 2006**

DESA	PENGANGKUTAN DAN KOMUNIKASI		KEUANGAN DAN PERSEWAAN		JASA-JASA	
	PENGU- SAHA	BURUH	PENGU- SAHA	BURUH	PENGU- SAHA	BURUH
(1)	(14)	(15)	(16)	(17)	(18)	(19)
01. Sendangkulon	26	9	10	7	16	147
02. Sendangdawung	41	5	9	4	10	121
03. Sukodadi	20	4	6	3	7	64
04. Kaliyoso	18	3	6	4	6	40
05. Gebanganom Wt	7	4	4	2	6	35
06. Kaditangu	21	7	7	6	7	65
07. Truko	25	9	12	7	14	98
08. Lebosari	12	6	8	3	8	60
09. Kangkung	21	10	9	5	9	62
10. Laban	7	5	7	3	5	37
11. Karangmalang Wt	9	6	6	3	7	88
12. Jungsemi	24	5	8	4	9	97
13. Tanjungmojo	23	7	9	5	8	124
14. Rejosari	22	6	7	4	5	76
15. Kalirejo	53	18	14	5	17	192
JUMLAH 2006	329	104	122	65	134	1.306
2005	355	102	122	65	134	1.306
2004	352	103	192	61	139	1.321

Sumber data : Monografi Desa

Catatan :

Tabel : 4.1.

**BANYAKNYA PUS AKSEPTOR KB AKTIF  
KECAMATAN KANGKUNG  
TAHUN : 2006**

DESA	PUS	KONTRASEPSI		
		IUD	PII	KONDOM
(1)	(2)	(3)	(4)	(5)
01. Sendangkulon	1.162	14	280	0
02. Sendangdawung	667	3	305	2
03. Sukodadi	419	5	94	0
04. Kaliyoso	326	3	91	0
05. Gebanganom Wt	265	20	83	0
06. Kadilangu	384	15	70	2
07. Truko	592	1	119	0
08. Lebosari	419	5	118	0
09. Kangkung	425	2	140	0
10. Laban	282	4	82	0
11. Karangmalang Wt	550	7	95	0
12. Jungsemi	739	19	205	0
13. Tanjungmojo	656	9	103	0
14. Rejosari	433	2	153	0
15. Kalirejo	1.009	4	240	0
<b>JUMLAH 2006</b>	<b>8.328</b>	<b>113</b>	<b>2.178</b>	<b>4</b>
<b>2005</b>	<b>8.218</b>	<b>118</b>	<b>1.996</b>	<b>4</b>
<b>2004</b>	<b>8.135</b>	<b>113</b>	<b>1.904</b>	<b>0</b>

BPS Kabupaten Kendal

Sumber data : PPLKB Kecamatan Kangkung

Catatan :

Tabel : 4.1. (lanjutan)

**BANYAKNYA PUS AKSEPTOR KB AKTIF  
KECAMATAN KANGKUNG  
TAHUN : 2006**

DESA	KONTRASEPSI				
	IMP	SUNTIK	MOP	MOW	JUMLAH
(1)	(6)	(7)	(8)	(9)	(10)
01. Sendangkulon	97	467	15	2	875
02. Sendangdawung	7	184	0	2	503
03. Sukodadi	18	230	0	3	350
04. Kaliyoso	9	163	0	1	267
05. Gebanganom Wt	16	82	0	4	205
06. Kadilangu	36	169	2	8	302
07. Truko	10	320	6	0	456
08. Lebosari	14	181	2	4	324
09. Kangkung	8	148	0	8	306
10. Laban	23	121	0	4	234
11. Karangmalang Wt	7	330	2	1	442
12. Jungsemi	11	298	3	5	541
13. Tanjungmojo	35	325	19	7	498
14. Rejosari	16	181	0	27	379
15. Kalirejo	9	486	2	6	747
<b>JUMLAH 2006</b>	<b>316</b>	<b>3.585</b>	<b>51</b>	<b>82</b>	<b>6.429</b>
<b>2005</b>	<b>327</b>	<b>3.513</b>	<b>55</b>	<b>90</b>	<b>6.103</b>
<b>2004</b>	<b>329</b>	<b>3.384</b>	<b>55</b>	<b>88</b>	<b>5.873</b>

BPS Kabupaten Kendal

Sumber data : PPLKB Kecamatan Kangkung

Catatan :

Tabel : 5.1

**BANYAKNYA PEMELUK AGAMA  
KECAMATAN KANGKUNG**

TAHUN : 2006

DESA	ISLAM	KRISTEN		BUDHA	HINDU	LAINNYA
		PROT.	KTL.			
(1)	(2)	(3)	(4)	(5)	(6)	(7)
01. Sendangkulon	5.827	0	2	0	0	0
02. Sendangdawung	4.550	0	0	0	0	0
03. Sukodadi	2.490	0	0	0	0	0
04. Kaliyoso	1.994	0	0	0	0	0
05. Gebanganom Wt	1.509	0	0	0	0	0
06. Kadilangu	2.189	0	0	0	0	0
07. Truko	3.272	0	0	0	0	0
08. Lebosari	2.502	0	0	0	0	0
09. Kangkung	2.516	0	0	0	0	0
10. Laban	1.493	0	0	0	0	0
11. Karangmalang Wt	2.988	0	0	0	0	0
12. Jungsemi	4.376	0	0	0	0	0
13. Tanjungmojo	4.077	1	0	0	0	0
14. Rejosari	2.208	0	0	0	0	0
15. Kalirejo	3.487	0	0	0	0	0
<b>JUMLAH 2006</b>	<b>47.458</b>	<b>1</b>	<b>2</b>	<b>0</b>	<b>0</b>	<b>0</b>
<b>2005</b>	<b>47.130</b>	<b>1</b>	<b>2</b>	<b>0</b>	<b>0</b>	<b>0</b>
<b>2004</b>	<b>46.969</b>	<b>1</b>	<b>2</b>	<b>0</b>	<b>0</b>	<b>0</b>

BPS Kabupaten Kendal

Sumber data : Statistik Kecamatan Kangkung

Catatan :

Tabel : 5.2

**BANYAKNYA TEMPAT IBADAH  
KECAMATAN KANGKUNG**

TAHUN : 2006

DESA	MASJID	MUSHOLA	GEREJA	KUIL/ PURA
(1)	(2)	(3)	(4)	(5)
01. Sendangkulon	3	20	0	0
02. Sendangdawung	2	17	0	0
03. Sukodadi	2	8	0	0
04. Kaliyoso	1	9	0	0
05. Gebanganom Wt	1	5	0	0
06. Kadilangu	2	9	0	0
07. Truko	4	7	0	0
08. Lebosari	4	7	0	0
09. Kangkung	2	9	0	0
10. Laban	2	3	0	0
11. Karangmalang Wt	2	9	0	0
12. Jungsemi	3	12	0	0
13. Tanjungmojo	2	10	0	0
14. Rejosari	2	5	0	0
15. Kalirejo	3	19	0	0
<b>JUMLAH 2006</b>	<b>35</b>	<b>149</b>	<b>0</b>	<b>0</b>
2005	35	149	0	0
2004	35	149	0	0

BPS Kabupaten Kendal

Sumber data : Statistik DESA di Kecamatan Kangkung

Catatan :

Tabel : 5.3

**PESERTA CALON JAMAAH HAJI  
KECAMATAN KANGKUNG**

**TAHUN : 2006**

DESA	2004	2005	2006
(1)	(2)	(3)	(4)
01. Sendangkulon	2	7	8
02. Sendangdawung	4	6	5
03. Sukodadi	2	1	2
04. Kaliyoso	1	2	1
05. Gebanganom Wt	0	0	2
06. Kadilangu	1	1	3
07. Truko	11	6	6
08. Lebosari	7	3	4
09. Kangkung	1	2	6
10. Laban	0	4	3
11. Karangmalang Wt	5	2	0
12. Jungsemi	4	3	5
13. Tanjungmojo	0	4	4
14. Rejosari	2	4	1
15. Kalirejo	4	5	8
<b>JUMLAH</b>	<b>42</b>	<b>50</b>	<b>58</b>

BPS Kabupaten Kendal

Sumber data : KUA Kecamatan Kangkung

Catatan :

Tabel : 5.4

**BANYAKNYA ULAMA, MUBALIGH, DAN KHOTIB  
KECAMATAN KANGKUNG**

TAHUN : 2006

DESA	ULAMA	MUBALIGH	KHOTIB
(1)	(2)	(3)	(4)
01. Sendangkulon	35	15	8
02. Sendangdawung	20	4	10
03. Sukodadi	13	3	9
04. Kallyoso	9	3	10
05. Gebanganom Wt	2	3	4
06. Kadilangu	16	13	11
07. T r u k o	13	2	15
08. Lebosari	6	4	13
09. Kangkung	7	4	7
10. L a b a n	15	10	13
11. Karangmalang Wt	7	4	11
12. Jungsemi	4	1	13
13. Tanjungmojo	6	2	8
14. Rejosari	8	1	10
15. Kallrejo	18	2	11
<b>JUMLAH 2006</b>	<b>179</b>	<b>71</b>	<b>153</b>
<b>2005</b>	<b>179</b>	<b>71</b>	<b>153</b>
<b>2004</b>	<b>165</b>	<b>61</b>	<b>153</b>

BPS Kabupaten Kendal

Sumber data : KUA Kecamatan Kangkung

Catatan :

Tabel :5.5

BANYAKNYA NIKAH, TALAK, CERAI DAN RUJUK  
KECAMATAN KANGKUNG

TAHUN : 2006

DESA	NIKAH	TALAK	CERAI	RUJUK
(1)	(2)	(3)	(4)	(5)
01. Sendangkulon	45	1	5	0
02. Sendangdawung	23	0	1	0
03. Sukodadi	18	0	2	0
04. Kaliyoso	10	1	1	0
05. Gebanganom Wt	16	0	0	0
06. Kadilangu	14	0	1	0
07. Truko	26	0	1	0
08. Lebosari	17	1	1	0
09. Kangkung	17	1	3	0
10. Laban	17	0	1	0
11. Karangmalang Wt	13	1	1	0
12. Jungsemi	26	0	0	0
13. Tanjungmojo	32	0	0	0
14. Rejosari	23	0	1	0
15. Kalirejo	61	1	0	0
JUMLAH 2006	558	6	18	0
2005	384	4	38	0
2004	338	8	10	0

BPS Kabupaten Kendal

Sumber data : KUA Kecamatan Kangkung

Catatan :



Tabel : 6.1

**BANYAKNYA SEKOLAH TK, MURID DAN GURU  
KECAMATAN KANGKUNG**

TAHUN : 2006

DESA	SEKOLAH	MURID	GURU
(1)	(2)	(3)	(4)
01. Sendangkulon	2	92	7
02. Sendangdawung	2	95	6
03. Sukodadi	1	46	3
04. Kaliyoso	1	35	3
05. Gebanganom Wt	1	24	2
06. Kadilangu	2	74	8
07. Truko	1	85	8
08. Lebosari	1	59	3
09. Kangkung	1	20	2
10. Laban	1	43	4
11. Karangmalang Wt	2	53	4
12. Jungsemi	2	74	5
13. Tanjungmojo	1	55	3
14. Rejosari	1	28	2
15. Kalirejo	1	45	3
<b>JUMLAH 2006</b>	<b>20</b>	<b>828</b>	<b>63</b>
2005	19	762	56
2004	19	685	55

BPS Kabupaten Kendal

Sumber data : Masing-masing Sekolah di Kecamatan Kangkung

Catatan :

Tabel : 6.2

**BANYAKNYA SEKOLAH DASAR NEGERI, MURID DAN GURU  
KECAMATAN KANGKUNG**

TAHUN : 2006

DESA	SEKOLAH	MURID	GURU
(1)	(2)	(3)	(4)
01. Sendangkulon	4	497	35
02. Sendangdawung	2	328	18
03. Sukodadi	2	266	20
04. Kalyoso	1	226	8
05. Gebanganom Wt	1	77	7
06. Kadilangu	2	291	21
07. Truko	1	86	9
08. Lebosari	2	314	18
09. Kangkung	1	135	12
10. Laban	1	157	10
11. Karangmalang Wt	2	245	20
12. Jungsemi	3	533	28
13. Tanjungmojo	2	387	18
14. Rejosari	1	208	8
15. Kalirejo	3	588	32
<b>JUMLAH 2006</b>	<b>28</b>	<b>4.338</b>	<b>264</b>
<b>2005</b>	<b>28</b>	<b>4.358</b>	<b>250</b>
<b>2004</b>	<b>29</b>	<b>4.638</b>	<b>214</b>

BPS Kabupaten Kendal

Sumber data : Masing-masing Sekolah di Kecamatan Kangkung

Catatan :

Tabel : 6.3

BANYAKNYA SEKOLAH DASAR SWASTA, MURID DAN GURU  
KECAMATAN KANGKUNG

TAHUN : 2006

DESA	SEKOLAH	MURID	GURU
(1)	(2)	(3)	(4)
01. Sendangkulon	0	0	0
02. Sendangdawung	0	0	0
03. Sukodadi	0	0	0
04. Kalyoso	0	0	0
05. Gebanganom Wt	0	0	0
06. Kadilangu	0	0	0
07. Truko	1	250	16
08. Lebosari	0	0	0
09. Kangkung	0	0	0
10. Laban	0	0	0
11. Karangmalang Wt	0	0	0
12. Jungsemi	0	0	0
13. Tanjungmojo	0	0	0
14. Rejosari	0	0	0
15. Kalirejo	0	0	0
JUMLAH 2006	1	250	16
2005	1	244	13
2004	1	179	10

BPS Kabupaten Kendal

Sumber data : Masing-masing Sekolah di Kecamatan Kangkung

Catatan :

Tabel : 6.4

BANYAKNYA MADRASAH IBTIDAIYAH, MURID DAN GURU  
KECAMATAN KANGKUNG

TAHUN : 2006

DESA	SEKOLAH	MURID	GURU	
(1)	(2)	(3)	(4)	
01. Sendangkulon	1	151	7	
02. Sendangdawung	1	179	7	
03. Sukodadi	0	0	0	
04. Kalyoso	0	0	0	
05. Gebanganom Wt	1	82	9	
06. Kadilangu	0	0	0	
07. Truko	0	0	0	
08. Lebosari	0	0	0	
09. Kangkung	1	138	8	
10. Laban	0	0	0	
11. Karangmalang Wt	1	83	8	
12. Jungseml	0	0	0	
13. Tanjungmojo	0	0	0	
14. Rejosari	0	0	0	
15. Kalirejo	0	0	0	
JUMLAH: 2006		5	633	39
2005		5	644	34
2004		5	650	34

BPS Kabupaten Kendal

Sumber data : Masing-masing Sekolah di Kecamatan Kangkung

Catatan :

Tabel : 6.5

BANYAKNYA SEKOLAH LANJUTAN PERTAMA NEGERI, MURID DAN GURU  
KECAMATAN KANGKUNG

TAHUN : 2006

DESA	SEKOLAH	MURID	GURU
(1)	(2)	(3)	(4)
01. Sendangkulon	0	0	0
02. Sendangdawung	0	0	0
03. Sukodadi	0	0	0
04. Kaliyoso	1	529	29
05. Gebanganom Wt	0	0	0
06. Kadilangu	0	0	0
07. Truko	0	0	0
08. Lebosari	0	0	0
09. Kangkung	1	628	39
10. Laban	0	0	0
11. Karangmalang Wt	0	0	0
12. Jungsemi	0	0	0
13. Tanjungmojo	0	0	0
14. Rejosari	0	0	0
15. Kalirejo	0	0	0
JUMLAH 2006	2	1.157	68
2005	2	1.171	65
2004	2	1.183	62

BPS Kabupaten Kendal

Sumber data : Masing-masing Sekolah di Kecamatan Kangkung  
Catatan : Termasuk SLTP Kejuruan Negeri

Tabel : 6.6

BANYAKNYA SEKOLAH LANJUTAN PERTAMA SWASTA, MURID DAN GURU  
KECAMATAN KANGKUNG

TAHUN : 2006

DESA	SEKOLAH	MURID	GURU	
(1)	(2)	(3)	(4)	
01. Sendangkulon	0	0	0	
02. Sendangdawung	0	0	0	
03. Sukodadi	0	0	0	
04. Kalyoso	0	0	0	
05. Gebanganom Wt	0	0	0	
06. Kadilangu	0	0	0	
07. Truko	1	129	9	
08. Lebosari	0	0	0	
09. Kangkung	0	0	0	
10. Laban	0	0	0	
11. Karangmalang Wt	0	0	0	
12. Jungsemi	0	0	0	
13. Tanjungmojo	0	0	0	
14. Rejosari	0	0	0	
15. Kailrejo	0	0	0	
	<b>JUMLAH 2006</b>	<b>1</b>	<b>129</b>	<b>9</b>
	2005	1	119	10
	2004	1	123	12

BPS Kabupaten Kendal

Sumber data : Masing-masing Sekolah di Kecamatan Kangkung

Catatan :

Tabel : 6.7

BANYAKNYA MADRASAH TSANAWIYAH, MURID DAN GURU  
KECAMATAN KANGKUNG

TAHUN : 2006

DESA	SEKOLAH	MURID	GURU
(1)	(2)	(3)	(4)
01. Sendangkulon	0	0	0
02. Sendangdawung	0	0	0
03. Sukodadi	0	0	0
04. Kaliyoso	0	0	0
05. Gebanganom Wt	0	0	0
06. Kadilangu	0	0	0
07. Truko	0	0	0
08. Lebosari	0	0	0
09. Kangkung	1	500	22
10. Laban	0	0	0
11. Karangmalang Wt	1	78	14
12. Jungsemi	0	0	0
13. Tanjungmojo	0	0	0
14. Rejosari	0	0	0
15. Kalirejo	0	0	0
JUMLAH 2006	2	578	36
2005	2	545	37
2004	2	481	37

BPS Kabupaten Kendal

Sumber data : Masing-masing Sekolah di Kecamatan Kangkung

Catatan :

Tabel : 6.8

BANYAKNYA SEKOLAH LANJUTAN ATAS SWASTA, MURID DAN GURU  
KECAMATAN KANGKUNG

TAHUN : 2006

DESA	SEKOLAH	MURID	GURU
(1)	(2)	(3)	(4)
01. Sendangkulon	0	0	0
02. Sendangdawung	0	0	0
03. Sukodadi	0	0	0
04. Kaliyoso	0	0	0
05. Gebanganom Wt	0	0	0
06. Kadilangu	1	37	11
07. Truko	0	0	0
08. Lebosari	0	0	0
09. Kangkung	0	0	0
10. Laban	0	0	0
11. Karangmalang Wt	0	0	0
12. Jungsemi	0	0	0
13. Tanjungmojo	0	0	0
14. Rejosari	0	0	0
15. Kalirejo	0	0	0
JUMLAH 2006	1	37	11
2005	0	0	0
2004	0	0	0

BPS Kabupaten Kendal

Sumber data : Masing-masing Sekolah di Kecamatan Kangkung

Catatan :



Tabel : 6.9

BANYAKNYA MADRASAH ALIYAH, MURID DAN GURU  
KECAMATAN KANGKUNG

TAHUN : 2006

DESA	SEKOLAH	MURID	GURU
(1)	(2)	(3)	(4)
01. Sendangkulon	0	0	0
02. Sendangdawung	0	0	0
03. Sukodadi	0	0	0
04. Kaliyoso	0	0	0
05. Gebanganom Wt	0	0	0
06. Kadilangu	0	0	0
07. Truko	0	0	0
08. Lebosari	0	0	0
09. Kangkung	0	0	0
10. Laban	0	0	0
11. Karangmalang Wt	1	60	19
12. Jungsemi	0	0	0
13. Tanjungmojo	0	0	0
14. Rejosari	0	0	0
15. Kalirejo	0	0	0
JUMLAH 2006	1	60	19
2005	1	33	16
2004	1	30	18

BPS Kabupaten Kendal

Sumber data : Masing-masing Sekolah di Kecamatan Kangkung  
Catatan :

Tabel : 7.1

**BANYAKNYA DOKTER, TENAGA MEDIS (MANTRI KESEHATAN),  
BIDAN, DUKUN BAYI, DAN JURU SUNAT  
KECAMATAN KANGKUNG  
TAHUN : 2006**

DESA	DOKTER	MANTRI KES.	BIDAN	DUKUN BAYI	JURU SUNAT
(1)	(2)	(3)	(4)	(5)	(6)
01. Sendangkulon	0	1	2	3	0
02. Sendangdawung	0	1	1	3	0
03. Sukodadi	0	1	1	1	0
04. Kaliyoso	0	0	1	1	0
05. Gebanganom Wt	0	1	1	1	0
06. Kadilangu	0	0	1	0	0
07. Truko	0	0	1	1	0
08. Lebosari	0	0	2	2	0
09. Kangkung	1	1	2	2	0
10. Laban	0	0	1	1	0
11. Karangmalang Wt	0	0	1	1	0
12. Jungsemi	0	0	1	2	0
13. Tanjungmojo	1	2	2	1	0
14. Rejosari	0	1	1	1	0
15. Kalirejo	0	6	1	1	0
<b>JUMLAH 2006</b>	<b>2</b>	<b>14</b>	<b>19</b>	<b>21</b>	<b>0</b>
<b>2005</b>	<b>1</b>	<b>14</b>	<b>18</b>	<b>21</b>	<b>0</b>
<b>2004</b>	<b>2</b>	<b>14</b>	<b>18</b>	<b>21</b>	<b>0</b>

BPS Kabupaten Kendal

Sumber data : Puskesmas Kecamatan Kangkung

Catatan :

Tabel : 7.2

**BANYAKNYA FASILITAS KESEHATAN  
KECAMATAN KANGKUNG**

TAHUN : 2006

DESA	RSU	PUSKESMAS	PUSKESMAS	POS
			PEMBANTU	YANDU
(1)	(2)	(3)	(4)	(5)
01. Sendangkulon	0	0	1	6
02. Sendangdawung	0	0	0	4
03. Sukodadi	0	0	0	3
04. Kaliyoso	0	0	0	3
05. Gebanganom Wt	0	0	0	2
06. Kadilangu	0	0	0	5
07. Truko	0	0	1	4
08. Lebosari	0	0	0	3
09. Kangkung	0	1	0	5
10. Laban	0	0	0	3
11. Karangmalang Wt	0	0	0	3
12. Jungsemi	0	0	0	3
13. Tanjungmojo	0	0	0	3
14. Rejosari	0	0	1	3
15. Kalirejo	0	0	0	4
<b>JUMLAH 2006</b>	<b>0</b>	<b>1</b>	<b>3</b>	<b>54</b>
2005	0	1	3	54
2004	0	1	3	54

BPS Kabupaten Kendal

Sumber data: Puskesmas Kecamatan Kangkung

Catatan :

Tabel : 7.2 (lanjutan)

**BANYAKNYA FASILITAS KESEHATAN  
KECAMATAN KANGKUNG**

TAHUN : 2006

DESA	DOKTER	DOKTER	POLIKLINIK
	UMUM	GIGI	KESEHATAN DESA
(1)	(5)	(6)	(7)
01. Sendangkulca	0	0	0
02. Sendangdawung	0	0	0
03. Sukodadi	0	0	1
04. Kaliyoso	0	0	1
05. Gebanganom Wt	0	0	0
06. Kadilangu	0	0	0
07. Truko	0	0	0
08. Lebosari	0	0	0
09. Kangkung	1	0	0
10. Laban	0	0	0
11. Karangmalang Wt	0	0	1
12. Jungsemi	0	0	1
13. Tanjungmojo	1	0	0
14. Rejosari	0	0	0
15. Kallrejo	0	0	0
<b>JUMLAH 2006</b>	<b>2</b>	<b>0</b>	<b>4</b>
<b>2005</b>	<b>1</b>	<b>0</b>	<b>0</b>
<b>2004</b>	<b>2</b>	<b>0</b>	<b>0</b>

BPS Kabupaten Kendal

Sumber data: Puskesmas Kecamatan Kangkung

Catatan :

Tabel : 7.3

**BANYAKNYA SARANA AIR BERSIH  
KECAMATAN KANGKUNG  
TAHUN : 2005**

DESA	SUMUR ARTE TIS/SUMUR BOR/SUMUR DALAM	SUMUR POMPA LISTRIK	SUMUR GALI	PELANG- GAN PAM
(1)	(2)	(3)	(4)	(5)
01. Sendangkulon	127	21	1.007	0
02. Sendangdawung	34	15	874	0
03. Sukodadi	51	18	356	0
04. Kaliyoso	38	17	354	0
05. Gebanganom Wt	2	9	201	98
06. Kadilangu	2	16	320	121
07. Truko	47	22	368	224
08. Lebosari	97	20	399	0
09. Kangkung	44	18	456	0
10. Laban	30	13	225	0
11. Karangmalang Wt	48	19	517	0
12. Jungsemi	65	9	658	0
13. Tanjungmojo	57	18	534	0
14. Rejosari	61	17	285	0
15. Kalirejo	133	17	909	0
<b>JUMLAH 2006</b>	<b>836</b>	<b>249</b>	<b>7.463</b>	<b>443</b>
<b>2005</b>	<b>0</b>	<b>249</b>	<b>7.480</b>	<b>294</b>
<b>2004</b>	<b>0</b>	<b>249</b>	<b>7.480</b>	<b>294</b>

BPS Kabupaten Kendal

Sumber data : Puskesmas Kecamatan Kangkung  
Catatan :

Tabel : 7.4.

**BANYAKNYA JAMBA CEPPLUNG LEHER ANGSA DAN NON LEHER ANGSA  
KECAMATAN KANGKUNG**

TAHUN : 2006

DESA	CEPLUNG	CEPLUNG NON
	LEHER ANGSA	LEHER ANGSA
(1)	(2)	(3)
01. Sendangkulon	137	127
02. Sendangdawung	99	101
03. Sukodadi	152	158
04. Kaliyoso	55	71
05. Gebanganom Wt	62	76
06. Kadilangu	75	69
07. Truko	104	63
08. Lebosari	81	72
09. Kangkung	176	82
10. Laban	47	53
11. Karangmalang Wt	96	98
12. Jungsemi	57	65
13. Tanjungmojo	92	81
14. Rejosari	84	66
15. Kalirejo	98	100
	<b>JUMLAH 2006</b>	<b>1.282</b>
	<b>2005</b>	<b>1.689</b>
	<b>2004</b>	<b>1.689</b>

BPS Kabupaten Kendal

Sumber data : Kantor Kecamatan Kangkung

Catatan :

Tabel : 7.5

BANYAKNYA KEPALA KELUARGA LAKI-LAKI DAN PEREMPUAN  
KECAMATAN KANGKUNG

TAHUN : 2006

DESA	KEPALA KELUARGA	
	LAKI - LAKI	PEREMPUAN
(1)	(2)	(3)
01. Sendangkulon	1.566	121
02. Sendangdawung	1.052	65
03. Sukodadi	677	5
04. Kalfyoso	389	98
05. Gebanganom Wt	268	56
06. Kaditangu	595	94
07. Truko	690	238
08. Lebosari	568	38
09. Kangkung	502	202
10. Laban	455	37
11. Karangmalang Wt	708	172
12. Jungsemi	722	218
13. Tanjungmojo	824	121
14. Rejosari	503	73
15. Kalirejo	1.546	250
	<b>JUMLAH 2006</b>	<b>11.065</b>
	<b>2005</b>	<b>10.969</b>
	<b>2004</b>	<b>10.431</b>
		<b>1.788</b>
		<b>1.747</b>
		<b>1.877</b>

BPS Kabupaten Kendal

Sumber data : Kantor Kecamatan Kangkung

Catatan :

abel : 8.1

BANYAKNYA PENDERITA CACAT  
KECAMATAN KANGKUNG

TAHUN : 2006

DESA	JENIS PENDERITA CACAT						
	TUNA NETRA	TUBUH	MEN TAL	BISU	TULI	BISU TULI	JUM LAH
(1)	(2)	(3)	(4)	(5)	(6)	(7)	(8)
01. Sendangkulon	0	4	0	3	0	0	7
02. Sendangdawung	2	6	4	6	0	0	18
03. Sukodadi	1	0	0	0	0	0	1
04. Kaliyoso	4	6	2	4	0	0	16
05. Gebuganom Wt	2	2	0	0	0	0	4
06. Kadilangu	0	1	0	1	0	0	2
07. Truko	0	0	0	0	0	0	0
08. Lebosari	2	2	2	5	0	0	11
09. Kangkung	3	4	9	4	0	0	20
10. Laban	0	1	1	2	0	0	4
11. Karangmalang Wt	4	6	6	1	0	0	17
12. Jungsemi	0	0	1	0	0	0	1
13. Tanjungmojo	8	9	4	5	0	0	26
14. Rejosari	1	2	5	2	0	0	10
15. Kalirejo	4	0	0	0	0	0	4
<b>JUMLAH 2006</b>	<b>31</b>	<b>43</b>	<b>34</b>	<b>33</b>	<b>0</b>	<b>0</b>	<b>141</b>
2005	31	43	34	33	0	0	141
2004	31	43	34	33	0	0	141

BPS Kabupaten Kendal

Sumber data : Dinas Sosial Kecamatan Kangkung

Catatan :



Tabel : 9.1

**LUAS PANEN DAN PRODUKSI PADI SAWAH DAN GOGO  
KECAMATAN KANGKUNG  
TAHUN : 2006**

DESA	PADI SAWAH		PADI GOGO	
	LUAS	PRODUKSI	LUAS	PRODUKSI
	( Ha )	( Ton )	( Ha )	( Ton )
(1)	(2)	(3)	(4)	(5)
01. Sendangkulon	149,00	1.102,60	0,00	0,00
02. Sendangdawung	74,00	547,60	0,00	0,00
03. Sukodadi	56,00	414,40	0,00	0,00
04. Kallyoso	0,00	0,00	0,00	0,00
05. Gebanganom Wt	51,00	377,40	0,00	0,00
06. Kadilangu	52,00	384,80	0,00	0,00
07. Truko	39,00	288,60	0,00	0,00
08. Lebosari	38,00	281,20	0,00	0,00
09. Kangkung	46,00	340,40	0,00	0,00
10. Laban	21,00	155,40	0,00	0,00
11. Karangmalang Wt	84,00	621,60	0,00	0,00
12. Jungsemi	122,00	902,80	0,00	0,00
13. Tanjungmojo	108,00	799,20	0,00	0,00
14. Rejosari	41,00	303,40	0,00	0,00
15. Kallrejo	137,00	1.013,80	0,00	0,00
<b>JUMLAH 2006</b>	<b>1.018,00</b>	<b>7.533,20</b>	<b>0,00</b>	<b>0,00</b>
<b>2005</b>	<b>1.855,00</b>	<b>11.130,00</b>	<b>0,00</b>	<b>0,00</b>
<b>2004</b>	<b>1.904,00</b>	<b>11.424,00</b>	<b>0,00</b>	<b>0,00</b>

BPS Kabupaten Kendal

Sumber data : Kepala Cabang Dispartan Kecamatan Kangkung  
Catatan :

Tabel : 9.2

**LUAS PANEN DAN PRODUKSI PADI DAN JAGUNG  
KECAMATAN KANGKUNG**

TAHUN : 2006

DESA	PADI		JAGUNG	
	LUAS	PRODUKSI	LUAS	PRODUKSI
	( Ha )	( Ton )	( Ha )	( Ton )
(1)	(2)	(3)	(4)	(5)
01. Sendangkulon	149,00	1.102,60	38,00	296,40
02. Sendangdawung	74,00	547,60	51,00	397,80
03. Sukodadi	56,00	414,40	54,00	421,20
04. Kaliyoso	0,00	0,00	128,00	998,40
05. Gebanganom Wt	51,00	377,40	46,00	358,80
06. Kadilangu	52,00	384,80	31,00	241,80
07. Truko	39,00	288,60	43,00	335,40
08. Lebosari	38,00	281,20	60,00	468,00
09. Kangkung	46,00	340,40	80,00	624,00
10. Laban	21,00	155,40	57,00	444,60
11. Karangmalang Wt	84,00	621,60	132,00	1.029,60
12. Jungsemi	122,00	902,80	259,00	2.020,20
13. Tanjungmojo	108,00	799,20	130,00	1.014,00
14. Rejosari	41,00	303,40	32,00	249,60
15. Kalirejo	137,00	1.013,80	112,00	873,60
<b>JUMLAH 2006</b>	<b>1.018,00</b>	<b>7.533,20</b>	<b>1.253,00</b>	<b>9.773,40</b>
2005	1.855,00	11.130,00	1.631,00	12.721,80
2004	1.904,00	11.424,00	1.423,00	9.400,00

BPS Kabupaten Kendal

Sumber data : Kepala Cabang Dispartan Kecamatan Kangkung  
Catatan :

Tabel : 9.3

**PRODUKSI TANAMAN PERDAGANGAN  
KECAMATAN KANGKUNG**

TAHUN : 2006

TAHUN	KELAPA	TEBKAU	KAPOK
(1)	(Butir) (2)	(Kw) (3)	(Kw) (4)
1999	1.656.870	10.740	23,77
2000	1.674.241	10.427	24,87
2001	1.628.300	11.273	22,98
2002	1.620.000	14.506	13,79
2003	1.613.200	12.400	13,60
2004	1.589.000	12.620	11,43
2005	1.525.920	12.735	11,48
2006	1.138.860	12.521	11,04

BPS Kabupaten Kendal

Sumber data : Petugas Perkebunan Kangkung  
Catatan : Satuan kapok diperbaiki.

Tabel : 9.4

BANYAKNYA PEMILIK TAMBAK  
KECAMATAN KANGKUNG  
TAHUN : 2006

DESA	LUAS	PEMILIK
(1)	(Ha) (2)	(Orang) (3)
01. Jungsemi	49,60	49
02. Tanjungmojo	25,60	15
03. Kalirejo	112,50	103
	<b>JUMLAH 2006</b>	<b>187</b>
	<b>2005</b>	<b>167</b>
	<b>2004</b>	<b>167</b>

BPS Kabupaten Kendal

Sumber data : Kantor Kecamatan Kangkung  
Catatan :

Tabel : 9.5

**BANYAKNYA UNGGAS  
KECAMATAN KANGKUNG  
TAHUN : 2006**

DESA	AYAM KAMPUNG	AYAM RAS PETELOR	AYAM RAS PEDAGING	ITIK/ BEBEK
(1)	(2)	(3)	(4)	(5)
01. Sendangkulon	3.043	0	0	746
02. Sendangdawung	2.109	0	0	550
03. Sukodadi	2.082	0	0	308
04. Kaliyoso	1.203	0	0	512
05. Gebanganom Wt	564	0	0	104
06. Kzdilangu	626	0	343	83
07. T r u k o	930	0	0	270
08. Lebosari	3.109	0	0	517
09. Kangkung	2.496	0	0	216
10. L a b a n	1.680	0	0	400
11. Karangmalang Wt	1.927	0	0	210
12. Jungsemi	1.429	0	0	241
13. Tanjungmojo	2.931	0	0	975
14. Rejosari	886	0	0	130
15. Kalirejo	2.995	0	0	927
<b>JUMLAH 2006</b>	<b>28.010</b>	<b>0</b>	<b>343</b>	<b>6.189</b>
2005	29.823	0	13	5.057
2004	29.943	0	13	5.537

BPS Kabupaten Kendal

Sumber data : Kantor Kecamatan Kangkung

Catatan :

Tabel : 9.5 (lanjutan)

**BANYAKNYA UNGGAS  
KECAMATAN KANGKUNG**

TAHUN : 2006

DESA	ITIK MANILAI ENTOG	BURUNG PUYUH	ANGSA
(1)	(6)	(7)	(8)
01. Sendangkulon	58	0	12
02. Sendangdawung	239	0	20
03. Sukodadi	31	0	6
04. Kaliyoso	87	0	8
05. Gebanganom Wt	18	0	5
06. Kadilangu	16	340	55
07. Truko	36	0	15
08. Lebosari	38	0	9
09. Kangkung	24	0	9
10. Laban	19	0	10
11. Karangmalang Wt	43	0	14
12. Jungsemi	64	0	18
13. Tanjungmojo	52	0	16
14. Rejosari	36	0	14
15. Kalirejo	114	168	22
<b>JUMLAH 2006</b>	<b>875</b>	<b>508</b>	<b>233</b>
2005	806	510	172
2004	810	499	177

BPS Kabupaten Kendal

Sumber data : Kantor Kecamatan Kangkung

Catatan : Data tahun 2002 untuk angsa angka diperbaiki.

Tabel : 9.6

BANYAKNYA TERNAK  
KECAMATAN KANGKUNG

TAHUN : 2006

DESA	SAPI	SAPI	KERBAU	KUDA
	BIASA	PERAH		
(1)	(2)	(3)	(4)	(5)
01. Sendangkulon	0	0	51	2
02. Sendangdawung	3	0	15	10
03. Sukodadi	8	0	0	3
04. Kaliyoso	0	0	0	5
05. Gebanganom Wt	0	0	0	2
06. Kadilangu	0	0	4	3
07. Truko	47	0	8	7
08. Lebosari	8	0	0	2
09. Kangkung	1	0	0	5
10. Laban	12	0	0	3
11. Karangmalang Wt	12	0	6	5
12. Jungsemi	0	0	14	9
13. Tanjungmojo	1	0	2	4
14. Rejosari	7	0	0	4
15. Kalirejo	11	0	14	19
JUMLAH 2006	110	0	114	83
2005	142	0	162	82
2004	140	0	158	71

BPS Kabupaten Kendal

Sumber data: Monografi DESA 2006

Catatan :

Tabel : 9.6 (lanjutan)

**BANYAKNYA TERNAK  
KECAMATAN KANGKUNG**

TAHUN : 2006

DESA	KAMBING	DOMBA	BABI
(1)	(6)	(7)	(8)
01. Sendangkulon	39	8	0
02. Sendangdawung	70	28	0
03. Sukodadi	142	22	0
04. Kallyoso	51	19	0
05. Gebanganom Wt	29	11	0
06. Kadilangu	27	15	0
07. Truko	7	7	0
08. Lebosari	36	8	0
09. Kangkung	34	5	0
10. Laban	64	16	0
11. Karangmalang Wt	25	3	0
12. Jungsmi	79	14	0
13. Tanjungmojo	74	75	0
14. Rejosari	49	7	0
15. Kalirejo	101	19	0
<b>JUMLAH 2006</b>	<b>827</b>	<b>257</b>	<b>0</b>
<b>2005</b>	<b>961</b>	<b>204</b>	<b>0</b>
<b>2004</b>	<b>944</b>	<b>167</b>	<b>0</b>

BPS Kabupaten Kendal

Sumber data: Monografi DESA 2006

Catatan :



Tabel : 10.1

**BANYAKNYA SARANA ANGKUTAN DARAT  
KENDARAAN BERMOTOR  
KECAMATAN KANGKUNG  
TAHUN : 2006**

DESA	MOBIL PENUMPANG UMUM	BUS	TRUK	MOBIL PRIBADI/ DINAS	SEPEDA MOTOR
(1)	(2)	(3)	(4)	(5)	(6)
01. Sendangkulon	8	0	1	12	422
02. Sendangdawung	12	0	0	13	289
03. Sukodadi	2	0	0	9	161
04. Kaliyoso	6	0	0	4	108
05. Gebanganom Wt	1	0	0	5	182
06. Kadilangu	5	0	0	8	99
07. Truko	4	0	1	14	211
08. Lebosari	2	0	1	4	130
09. Kangkung	2	0	0	16	89
10. Laban	2	0	0	3	70
11. Karangmalang Wt	3	0	0	6	387
12. Jungsemi	2	0	0	6	398
13. Tanjungmojo	3	0	2	14	113
14. Rejosari	4	0	1	11	70
15. Kallrejo	12	0	2	42	409
<b>JUMLAH 2006</b>	<b>68</b>	<b>0</b>	<b>8</b>	<b>167</b>	<b>3.138</b>
<b>2005</b>	<b>70</b>	<b>0</b>	<b>8</b>	<b>158</b>	<b>3.116</b>
<b>2004</b>	<b>70</b>	<b>0</b>	<b>8</b>	<b>144</b>	<b>3.102</b>

BPS Kabupaten Kendal

Sumber data : Statistik Kecamatan Kangkung

Catatan :

Tabel : 10.2

**BANYAKNYA SARANA ANGKUTAN DARAT  
KENDARAAN TAK BERMOTOR  
KECAMATAN KANGKUNG  
TAHUN : 2006**

DESA	DOKAR	GEROBAK	GEROBAK	BECAK	SEPEDA	
		DORONG	HEWAN			
(1)	(2)	(3)	(4)	(5)	(6)	
01. Sendangkulon	2	43	0	9	608	
02. Sendangdawung	9	17	0	13	355	
03. Sukodadi	3	12	1	2	234	
04. Kaliyoso	5	17	0	5	176	
05. Gebanganom Wt	2	66	0	4	217	
06. Kadilangu	3	31	0	12	248	
07. Truko	8	24	0	9	247	
08. Lebosari	3	16	0	5	213	
09. Kangkung	7	13	0	8	211	
10. Laban	2	16	0	2	131	
11. Karangmalang Wt	3	21	0	2	511	
12. Jungsemi	9	12	0	13	392	
13. Tanjungmojo	8	24	2	7	349	
14. Rejosari	4	14	0	9	202	
15. Kalirejo	16	38	0	17	566	
	<b>JUMLAH 2006</b>	<b>84</b>	<b>364</b>	<b>3</b>	<b>117</b>	<b>4.660</b>
	<b>2005</b>	<b>79</b>	<b>369</b>	<b>3</b>	<b>122</b>	<b>4.777</b>
	<b>2004</b>	<b>78</b>	<b>369</b>	<b>3</b>	<b>116</b>	<b>4.763</b>

BPS Kabupaten Kendal

Sumber data : Statistik Kecamatan Kangkung

Catatan :

Tabel : 10.3

JENIS PERMUKAAN, KONDISI, DAN KELAS JALAN  
KECAMATAN KANGKUNG

TAHUN : 2006

KEADAAN	PANJANG JALAN		
	2004	2005	2006
	(Km)	(Km)	(Km)
(1)	(2)	(3)	(4)
<b>I. Jenis Permukaan -</b>			
a. Aspal	44,36	45,16	45,16
b. Kerikil	37,90	37,10	37,10
c. Tanah	31,25	29,95	29,95
d. Lainnya	1,10	2,40	2,40
<b>Jumlah</b>	<b>114,61</b>	<b>114,61</b>	<b>114,61</b>
<b>II. Kondisi Jalan</b>			
a. Baik	88,35	89,65	89,65
b. Sedang	0,00	0,00	0,00
c. Rusak	26,26	24,96	24,96
d. Rusak Berat	0,00	0,00	0,00
<b>Jumlah</b>	<b>114,61</b>	<b>114,61</b>	<b>114,61</b>
<b>III. Kelas Jalan (*)</b>			
a. Kelas I	1,00	1,00	1,00
b. Kelas II	0,00	0,00	0,00
c. Kelas III	8,50	8,50	8,50
d. Kelas IIIA	0,00	0,00	0,00
e. Kelas IV	0,00	0,00	0,00
f. Kelas V	0,00	0,00	0,00
g. Lainnya	105,11	105,11	105,11
<b>Jumlah</b>	<b>114,61</b>	<b>114,61</b>	<b>114,61</b>

BPS Kabupaten Kendal

Sumber data : Kantor Kecamatan Kangkung

Catatan :

Tabel : 10.4

BANYAKNYA JEMBATAN DESA  
KECAMATAN KANGKUNG

TAHUN : 2006

DESA	JEMBATAN			
	BESI	BETON	KAYU	BAMBU
(1)	(2)	(3)	(4)	(5)
01. Sendangkulon	0	12	0	0
02. Sendangdawung	0	9	0	0
03. Sukodadi	0	6	0	0
04. Kaliyoso	0	5	0	0
05. Gebanganom Wt	0	6	0	0
06. Kadilangu	0	8	0	0
07. Truko	0	9	0	0
08. Lebosari	0	5	0	0
09. Kangkung	0	7	0	0
10. Laban	1	6	0	0
11. Karangmalang Wt	0	9	0	0
12. Jungsemi	0	7	0	0
13. Tanjungmojo	0	11	0	0
14. Rejosari	0	9	0	0
15. Kalirejo	0	17	0	0
<b>JUMLAH 2006</b>	<b>1</b>	<b>126</b>	<b>0</b>	<b>0</b>
<b>2005</b>	<b>0</b>	<b>126</b>	<b>0</b>	<b>0</b>
<b>2004</b>	<b>0</b>	<b>126</b>	<b>0</b>	<b>0</b>

BPS Kabupaten Kendal

Sumber data : Kantor Kecamatan Kungkung  
Catatan :

Tabel : 11.1

**BANYAKNYA TELEVISI, RADIO, LISTRIK PLN, DAN TELEPHON  
KECAMATAN KANGKUNG**

TAHUN : 2006

DESA	TV	RADIO	LISTRIK PLN	TELEPHON
(1)	(2)	(3)	(4)	(5)
01. Sendangkulon	1.036	188	1.021	1
02. Sendangdawung	1.013	141	734	5
03. Sukodadi	411	94	332	1
04. Kallyoso	280	63	341	2
05. Gebanganom Wt	204	44	224	1
06. Kadilangu	495	62	318	1
07. T r u k o	521	146	572	16
08. Lebosari	346	69	317	4
09. Kangkung	429	84	460	14
10. L a b a n	281	43	248	3
11. Karangmalang Wt	438	106	512	10
12. Jungsemi	686	117	630	1
13. Tanjungmojo	734	121	678	6
14. Rejosari	416	138	356	10
15. Kalirejo	967	171	870	7
<b>JUMLAH 2006</b>	<b>8.257</b>	<b>1.587</b>	<b>7.613</b>	<b>82</b>
2005	8.218	1.591	7.602	61
2004	8.250	1.573	7.532	59

BPS Kabupaten Kendal

Sumber data : Statistik Kecamatan Kangkung

Catatan :

Tabel : 12.1

**BANYAKNYA LAPANGAN OLAHRAGA  
KECAMATAN KANGKUNG**

TAHUN : 2006

DESA	SEPAK BOLA	VOLLEY	BULU TANGKIS	TENIS
(1)	(2)	(3)	(4)	(5)
01. Sendangkulon	0	1	2	0
02. Sendangdawung	1	1	2	0
03. Sukodadi	1	1	1	0
04. Kaliyoso	1	1	1	1
05. Gebanganom Wt	1	1	1	0
06. Kadilangu	1	1	2	0
07. Truko	1	1	2	0
08. Lebosari	1	1	1	0
09. Kangkung	1	1	1	0
10. Laban	0	1	1	0
11. Karangmalang Wt	1	1	1	0
12. Jungsemi	1	1	1	0
13. Tanjungmojo	1	1	1	0
14. Rejosari	1	1	1	0
15. Kalirejo	1	1	1	0
<b>JUMLAH 2006</b>	<b>13</b>	<b>15</b>	<b>19</b>	<b>1</b>
2005	13	15	19	1
2004	13	15	19	1

BPS Kabupaten Kendal

Sumber data : Kantor Kecamatan Kangkung

Catatan :

Tabel : 13.1

**BANYAKNYA SURAT PEMBERITAHUAN PAJAK TERDAFTAR  
KECAMATAN KANGKUNG**

TAHUN : 2006

DESA	BANYAKNYA SURAT PEMBERITAHUAN PAJAK TERDAFTAR
(1)	(2)
01. Sendangkulon	2.996
02. Sendangdawung	2.330
03. Sukodadi	1.419
04. Kaliyoso	1.398
05. Gebanganom Wt	735
06. Kaditangu	1.152
07. T r u k o	1.413
08. Lebosari	1.597
09. Kangkung	1.265
10. L a b a n	964
11. Karangmalang Wt	1.843
12. Jungsemi	3.134
13. Tanjungmojo	2.732
14. Rejosari	915
15. Kalirejo	3.163
<b>JUMLAH 2006</b>	<b>27.056</b>
2005	26.990
2004	26.862

BPS Kabupaten Kendal

Sumber data : Kantor Kecamatan Kangkung

Catatan :

Tabel : 13.2

**PEMASUKAN PAJAK BUMI DAN BANGUNAN  
KECAMATAN KANGKUNG**

TAHUN : 2006

DESA	PEMASUKAN PBB
(1)	(000) (2)
01. Sendangkulon	55.521,28
02. Sendangdawung	30.220,59
03. Sukodadi	14.637,78
04. Kaliyoso	14.997,89
05. Gebanganom Wt	17.127,10
06. Kadilangu	17.846,56
07. Truko	39.622,58
08. Lebosari	18.094,52
09. Kangkung	23.578,09
10. Laban	12.421,54
11. Karangmalang Wt	28.257,94
12. Jungsemi	52.318,91
13. Tanjungmojo	45.886,93
14. Rejosari	15.829,28
15. Kalirejo	49.015,57
<b>JUMLAH 2006</b>	<b>435.376,56</b>
2005	334.100,37
2004	295.088,17

BPS Kabupaten Kendal

Sumber data : Kantor Kecamatan Kangkung

Catatan :



Tabel : 14.1.

**BANYAKNYA PASAR PERMANEN DAN BUKAN PERMANEN  
KECAMATAN KANGKUNG  
TAHUN : 2006**

DESA	PASAR PERMANEN	PASAR BUKAN PERMANEN
(1)	(2)	(3)
01. Sendangkulon	0	1
02. Sendangdawung	0	0
03. Sukodadi	0	0
04. Kaliyoso	0	0
05. Gebanganom Wt	0	0
06. Kadilangu	0	0
07. Truko	1	0
08. Lebosari	0	0
09. Kangkung	1	0
10. Laban	0	0
11. Karangmalang Wt	0	0
12. Jungsemi	0	0
13. Tanjungmojo	0	0
14. Rejosari	0	0
15. Kalirejo	1	0
<b>JUMLAH 2006</b>	<b>3</b>	<b>1</b>
2005	3	1
2004	3	1

BPS Kabupaten Kendal

Sumber data : Kantor Kecamatan Kangkung

Catatan :