

KATALOG BPS:4003.3503100

KECAMATAN POGALAN DALAM ANGKA

2018



**BADAN PUSAT STATISTIK
KABUPATEN TRENGGALEK**



Katalog BPS : 1102001.3503100

KECAMATAN POGALAN DALAM ANGKA 2018

Pogalan Sub Regency In Figures 2018

<https://trenggalekkab.bps.go.id>



BADAN PUSAT STATISTIK KABUPATEN TRENGGALEK
Statistics of Trenggalek Regency
Jl. Brigjen Soetran Trenggalek No. Telp. (0355) 791432

Katalogus Dalam Terbitan

KECAMATAN POGALAN DALAM ANGKA 2018

Katalog BPS : 1102001.3503100
Ukuran Buku : 22 Cm x 15 Cm
Jumlah Halaman : 102 halaman
Naskah : Koordinator Statistik Kecamatan Pogalan
Tahun Terbit : 2018

Penyunting :
Seksi Integrasi Pengolahan dan Diseminasi Statistik
BPS Kabupaten Trenggalek

Diterbitkan Oleh :
Badan Pusat Statistik Kabupaten Trenggalek

<https://katalogus.bps.go.id>

KATA PENGANTAR

Kecamatan Pogalan Dalam Angka 2018 dimaksudkan untuk menampilkan potensi Kecamatan Pogalan yang tersaji dalam data Statistik. Untuk membantu memenuhi kebutuhan akan data statistik di tingkat kecamatan, sebagai gambaran perkembangan pembangunan dan bahan perencanaan pembangunan di wilayah Kecamatan Pogalan.

Kami menyadari bahwa dalam pengumpulan data, pengolahan data, dan penyajian data yang terdapat dalam buku ini masih banyak kelemahan dan kekurangan, untuk itu kami selalu mengharap saran kritik guna perbaikan dan penyempurnaan penerbitan selanjutnya.

Kepada semua pihak yang telah membantu dalam penerbitan buku ini kami ucapkan terima kasih. Semoga penerbitan buku **Kecamatan Pogalan Dalam Angka 2018** ini bermanfaat bagi kita semua.

Trenggalek, September 2018

Kepala Badan Pusat Statistik

Kabupaten Trenggalek

AGUNG RAHARDJO, SE

DAFTAR ISI

1. KATA PENGANTAR	iv
2. DAFTAR ISI	v
3. DAFTAR GRAFIK	xii
4. BAB I KEADAAN GEOGRAFIS	
Tabel 1.1 Letak Geografis	3
Tabel 1.2 Batas Kecamatan	3
Tabel 1.3 Letak Geografis dan Topografi Desa.....	4
Tabel 1.4 Jarak dari Kantor Desa ke Kantor Kec./ Kab	5
Tabel 1.5 Nama Sungai dan nama Gunung/ Bukit	6
Tabel 1.6 Bahan Tambang/ Galian.....	7
Tabel 1.7 Keadaan Geologi Kecamatan.....	7
Tabel 1.8 Jenis Tanah Menurut Bagian.....	7
Tabel 1.9 Luas Lahan Berdasarkan Jenis Penggunaan.....	8
Tabel 1.10 Jumlah hari Hujan dan Curah Hujan.....	9
Tabel 1.11 Ketinggian dari Permukaan Laut per Desa	10
Tabel 1.12 Banyaknya Sumber Air Menurut Penggunaan	11
Tabel1.13 Rata-rata kedalaman Sumber Air Tanah (sumur).....	12
5. BAB II PEMERINTAHAN	
Tabel 2.1 Jumlah Dusun, Rukun Warga Dan Rukun Tetangga	15
Tabel 2.2 Jumlah Perangkat Desa	16
Tabel 2.3 Banyaknya Perangkat Desa Menurut Jabatan	17
Tabel 2.4 Luas Bengkok Pamong/ Perangkat desa	19
Tabel 2.5 Potensi Linmas per Desa Menurut Pendidikan.....	20
Tabel 2.6 Potensi Rakyat Terlatih Menurut Latihan Dasar	21

Tabel 2.7	Jumlah Pemilih Terdaftar dan Suara Yang Masuk Pemilu Legislatif 2014 Dirinci Menurut Desa.....	22
Tabel 2.8	Jumlah Suara Pemilu Legislatif 2014 Dirinci Menurut Partai.....	23
Tabel 2.9	Jumlah Pemilih terdaftar dan suara yang masuk pemilu Presiden 2014 Dirinci Menurut Desa.....	24
Tabel 2.10	Jumlah Pemilih Terdaftar dan Suara Yang Sah Pemilu Presiden 2014 Dirinci Menurut Desa.....	25
Tabel 2.11	Jumlah Pemilih Terdaftar dan Suara Yang Masuk Pemilihan Kepala Daerah 2017 Dirinci Menurut Desa.....	26
Tabel 2.12	Jumlah Pemilih Terdaftar dan Suara Yang Sah Pemilihan Kepala Daerah 2017 Dirinci Menurut Desa.....	27

6. BAB III PENDUDUK

Tabel 3.1	Penduduk Menurut Jenis Kelamin Dan Sex Ratio Per Desa	31
Tabel 3.2	Luas Desa, Jumlah Penduduk Dan Kepadatan Penduduk	32
Tabel 3.3	Penduduk Menurut Kewarganegaraan dan Jenis Kelamin per Desa.....	33
Tabel 3.4	Banyaknya Kelahiran Menurut Jenis kelamin Bayi per Desa.....	34

Tabel 3.5	Banyaknya Kematian Menurut Jenis Kelamin per Desa.....	35
Tabel 3.6	Banyaknya Penduduk Yang Datang Menurut Jenis Kelamin per Desa.....	36
Tabel 3.7	Banyaknya Penduduk Yang Pindah Menurut Jenis Kelamin per Desa.....	37
Tabel 3.8	Banyaknya Rumah Tangga Sasaran Per Desa Hasil Pendapatan PPLS 2011 Dan PBDT 2014	38
Tabel 3.9	Penduduk Menurut Kelompok Umur Per Desa.....	39

7. BAB IV SOSIAL

Tabel 4.1	Jumlah Sekolah, Kelas, Murid Dan Guru Taman Kanak-kanak (TK).....	45
Tabel 4.2	Jumlah Sekolah, Kelas, Murid Dan Guru Sekolah Dasar (SD)	46
Tabel 4.3	Jumlah Ruang Belajar Sekolah Dasar Menurut Status	47
Tabel 4.4	Banyaknya Murid Sekolah Dasar (SD) Menurut Jenis Kelamin	48
Tabel 4.5	Rata-rata Murid Per Sekolah, Murid Per Ruang Belajar, Murid Per Guru Dan Guru Per Sekolah Di Sekolah Dasar	49
Tabel 4.6	Banyaknya Sekolah, Ruang Belajar, Murid Dan Guru SD / MI Menurut Status	50
Tabel 4.7	Rata-rata Murid Per Sekolah, Per Ruang Belajar, Guru Per Sekolah Dan Murid Per Guru Di SD/MI Menurut Status Sekolah	50

Tabel 4.8	Banyaknya Murid SD Menurut Jenis Kelamin Dan Status Sekolah.....	51
Tabel 4.9	Banyaknya Murid Madrasah Ibtidaiyah Menurut Jenis Kelamin Dan Status Sekolah	51
Tabel 4.10	Jumlah Peserta Ujian Nasional UN Sekolah Dasar	52
Tabel 4.11	Jumlah Murid di Sekolah Lanjutan Menurut Status Sekolah	53
Tabel 4.12	Banyaknya Murid Di Sekolah Lanjutan Menurut Status Sekolah	53
Tabel 4.13	Jumlah Guru Di Sekolah Lanjutan Menurut Status Sekolah	54
Tabel 4.14	Jumlah Ruang Belajar Di Sekolah Lanjutan Menurut Status Sekolah	54
Tabel 4.15	Jumlah Murid SMP Negeri Menurut Kelas Dan Jenis Kelamin	55
Tabel 4.16	Jumlah Murid SMP Swasta Menurut Kelas Dan Jenis Kelamin	55
Tabel 4.17	Rata-rata Murid Per Sekolah, Ruang Belajar,Guru Dan Rata-rata Guru Per Sekolah Di SMP.....	56
Tabel 4.18	Jumlah Madrasah Menurut Tingkat Pendidikan Dan Status Sekolah.....	56
Tabel 4.19	Hasil Ujian Nasional SMP Negeri	57
Tabel 4.20	Hasil Ujian Nasional SMP Swasta.....	57
Tabel 4.21	Jumlah Murid Madrasah Aliyah Menurut Kelas Dan Jenis Kelamin.....	58

Tabel 4.22	Rata-rata Murid Per Sekolah, Ruang Belajar,Guru Per Sekolah Dimadrasah Aliyah Menurut Status Sekolah	58
Tabel 4.23	Banyaknya Murid Di Sekolah MTS Menurut Kelas Dan Jenis Kelamin.....	59
Tabel 4.24	Rata-Rata Murid Per Sekolah, Ruang Belajar, Guru Per Sekolah di MTS Menurut Status Sekolah	59
Tabel 4.25	Banyaknya Murid Di Sekolah Kejuruan Menurut Kelas Dan Jenis Kelamin.....	60
Tabel 4.26	Rata-Rata Murid Per Sekolah Ruang Belajar, Guru Per Sekolah Di Sekolah Kejuruan Menurut Status Sekolah	60
Tabel 4.27	Hasil UN MA	61
Tabel 4.28	Hasil UN Sekolah Kejuruan	61
Tabel 4.29	Jumlah Fasilitas Kesehatan	62
Tabel 4.30	Jumlah Tenaga Kesehatan.....	63
Tabel 4.31	Pasangan Usia Subur (PUS) Dan Akseptor KB Lestari Menurut Alat Kontrasepsi Yang Digunakan	64
Tabel 4.32	Target Dan Realisasi Pencapaian Akseptor KB Baru Menurut Alat Kontrasepsi Yang Digunakan	65
Tabel 4.33	Target Dan Realisasi Pencapaian Akseptor KB Lestari Aktif Menurut Alat Kontrasepsi Yang Digunakan	66
Tabel 4.34	Realisasi Pencapaian Akseptor KB Baru Menurut Alat Kontrasepsi	67

Tabel 4.35	Jumlah PUS Dan WUS Per Desa Di Kecamatan Durenan Tahun 2014	68
Tabel 4.36	Jumlah Pondok Pesantren, Madrasah Diniyah Dan Taman Pendidikan Al Qur'an	69
Tabel 4.37	Tanah Wakaf Per Desa	70
Tabel 4.38	Jumlah Tempat Ibadah.....	71
Tabel 4.39	Jumlah Penyandang Cacat Menurut Jenisnya	72
Tabel 4.40	Petugas Kesehatan Menurut Desa Dan Profesinya	73
Tabel 4.41	Fasilitas Kesehatan Menurut Desa Dan Jenisnya	74
Tabel 4.42	Perkumpulan Olah Raga Menurut Desa Dan Jenisnya	75

8. BAB V PERTANIAN

Tabel 5.1	Luas Tanah Menurut Penggunaan (Ha)	79
Tabel 5.2	Luas Panen Tanaman Bahan Makanan (Ha)	80
Tabel 5.3	Produksi Tanaman Bahan Makanan Per Ha(KW)	81
Tabel 5.4	Produksi Sayuran (Kwintal)	82
Tabel 5.5	Produksi Buah-buahan (Kw).....	83
Tabel 5.6	Produksi Tanaman Biofarmaka	84
Tabel 5.7	Perkumpulan Petani	85
Tabel 5.8	Sarana Produksi dan Pengairan.....	86
Tabel 5.9	Alat-alat Pertanian Yang Masih Dapat Digunakan	87
Tabel 5.10	Luas Area Perkebunan Menurut Jenis Tanaman (Ha).....	88
Tabel 5.11	Luas Hutan Menurut Fungsi Hutan Dan Reboisasi (Ha) .	99
Tabel 5.12	Populasi Ternak Per Desa.....	90
Tabel 5.13	Populasi Unggas dan Aneka Ternak Per Desa	91

Tabel 5.14	Luas Panen, Produktivitas dan Produksi Per Sub Round Tanaman Padi Kecamatan Pogalan	92
Tabel 5.15	Luas Panen, Produktivitas dan Produksi Per Sub Round Tanaman Padi Sawah Kecamatan Pogalan	92
Tabel 5.16	Luas Panen, Produktivitas dan Produksi Sub Per Round Tanaman Padi Ladang Kecamatan Pogalan	93
Tabel 5.17	Luas Panen, Produktivitas dan Produksi Per Sub Round Tanaman Palawija (Jagung) Kecamatan Pogalan.....	93
Tabel 5.18	Luas Panen, Produktivitas dan Produksi Per Sub Round Tanaman Palawija (Ubi Kayu) Kecamatan Pogalan.....	94
Tabel 5.19	Luas Panen, Produktivitas dan Produksi Per Sub Round Tanaman Palawija (Kedelai) Kecamatan Pogalan.....	94
Tabel 5.20	Luas Panen, Produktivitas dan Produksi Per Sub Round Tanaman Palawija (Kacang Tanah) Kecamatan Pogalan.....	95
Tabel 5.21	Luas Panen, Produktivitas dan Produksi Per Sub Round Tanaman Palawija (Kacang Hijau) Kecamatan Pogalan.....	95

9. BAB VI EKONOMI

Tabel 6.1	Rata-rata Harga Yang Dibayar Petani.....	99
Tabel 6.2	Banyaknya Pasar Tradisional Dan Pasar Modern	100
Tabel 6.3	Jumlah Usaha Hasil Sensus Ekonomi 2016.....	101

DAFTAR GRAFIK

Grafik 1.	Jarak Kantor Desa ke Kantor Kecamatan	2
Grafik 2.	Jarak Kantor Desa ke Kantor Kabupaten	2
Grafik 3.	Jumlah Perangkat Desa Dan Dusun	14
Grafik 4.	Jumlah RT Dan RW	14
Grafik 5.	Jumlah Rumah Tangga Dan Penduduk Per Desa.....	30
Grafik 6.	Jumlah Penduduk Per Desa Menurut Jenis Kelamin.....	30
Grafik 7.	Jumlah Pasangan Usia Subur dan Wanita Usia Subur	44
Grafik 8.	Jumlah Sekolah TK dan SD Negeri	44
Grafik 9.	Populasi Ternak Sapi dan Kambing per Desa.....	78
Grafik 10.	Populasi Ayam Ras dan Ayam Buras per Desa	78
Grafik 11.	Persentase Usaha Hasil SE '06	98
Grafik 12.	UMK dan UMB hasil SE 2016 per Desa	98

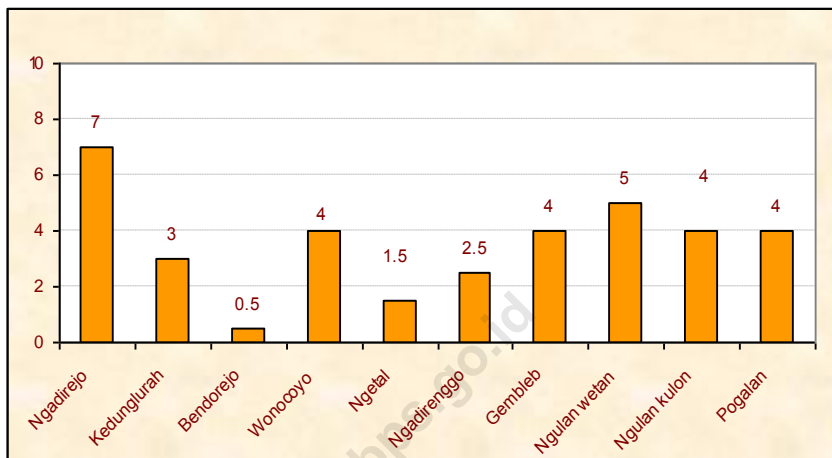


1

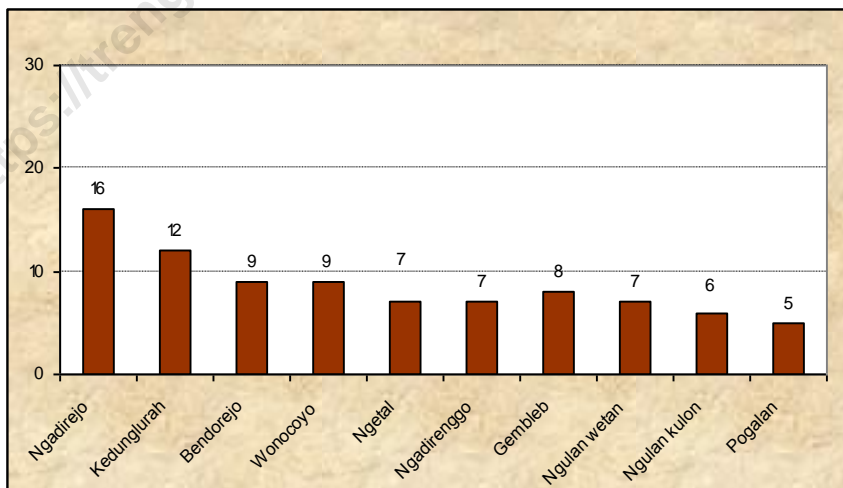
Keadaan Geografis

Geographical Situation

Grafik 1. Jarak dari Kantor Desa ke Kantor Kecamatan, 2017



Grafik 2. Jarak dari Kantor Desa ke Kantor Kabupaten, 2017



Tabel 1.1 Letak Geografis

No	Uraian	Diantara
(1)	(2)	(3)
1.	Bujur Timur	111 24' dan 112 1'
2.	Lintang Selatan	7 53' dan 8 34'
3	Ketinggian dari permukaan Laut (dpl)	89,28 dpl

Sumber : KSK Kec.Pogalan

Tabel 1.2 Batas Kecamatan

No	Bagian	Perbatasan Dengan
(1)	(2)	(3)
1	Utara	Kab. Tulung Agung
2	Timur laut	Kec. Durenan
3	Timur	Kec. Durenan
4	Tenggara	Kec. Durenan
5	Selatan	Kec. Gandusari
6	Barat daya	Kec. Gandusari
7	Barat	Kec. Trenggalek
8	Barat laut	Kec. Trenggalek

Sumber : KSK Kec.Pogalan

Tabel 1.3 Letak Astronomis dan Topografi Desa

No	Desa	Letak Astronomis	Topografi
(1)	(2)	(3)	(4)
1	Ngadirejo	111.76439 BT - 8.12147 LS	Dataran
2	Kedunglurah	111.74443 BT - 8.09400 LS	Dataran
3	Bendorejo	111.75354 BT - 8.09255 LS	Dataran
4	Wonocoyo	111.73647 BT - 8.10072 LS	Dataran
5	Ngetal	111.73127 BT - 8.09372 LS	Dataran
6	Ngadirenggo	111.74863 BT - 8.0950 LS	Dataran
7	Gembleb	111.45294 BT - 8.04230 LS	Dataran
6	Ngulanwetan	111.76450 BT - 8.04282 LS	Dataran
9	Ngulankulon	111.74750 BT - 8.06533 LS	Dataran
10	Pogalan	111.71365 BT - 8.04874 LS	Dataran

Sumber : KSK Kec.Pogalan

**Tabel 1.4 Jarak dari Kantor Desa ke Kantor Kecamatan
ke Kantor Kabupaten yang Membawahi**

No	Desa	Kantor Kecamatan (km)	Kantor Kabupaten (km)
(1)	(2)	(3)	(4)
1	Ngadirejo	7	16
2	Kedunglurah	3	12
3	Bendorejo	0.5	9
4	Wonocoyo	4	9
5	Ngetal	1.5	7
6	Ngadirenggo	2.5	7
7	Gembleb	4	8
6	Ngulanwetan	5	7
9	Ngulankulon	4	6
10	Pogalan	4	5

Sumber : KSK Kec.Pogalan

Tabel 1.5 Nama Sungai dan Nama Gunung / Bukit

No	Desa	Nama Sungai	Nama Gunung / Bukit
(1)	(2)	(3)	(4)
1	Ngadirejo	Parit Raya	
2	Kedunglurah	Klitik	
3	Bendorejo		
4	Wonocoyo		
5	Ngetal		
6	Ngadirenggo	Sukun	
7	Gembleb		Rajekwesi
6	Ngulanwetan		
9	Ngulankulon		
10	Pogalan	Ngasinan	

Sumber : KSK Kec.Pogalan

Tabel 1.6 Bahan Tambang/Galian

No	Jenis Tambang	Lokasi
(1)	(2)	(3)
1	Tanah Liat	-
2	Pasir	- Kedunglurah, Ngadirenggo
3	Batu Gunung dan Batu Belah	- Ngadirejo, Kedunglurah
4	Tanah Kaolin	-

Sumber : Dinas Linduptamben

Tabel 1.7 Keadaan Geologi Kecamatan

No	Jenis Tanah	Persentase (%)
(1)	(2)	(3)
1.	Litosol	100% = Entisual/ Inceptisol
2.	Komplek Litosol Mediteran dan Rensime	-
3.	Aluvial Kelabu	-
4.	Komplek Litosol Coklat Kemerahan dan Litosol	-

Sumber : Dinas Linduptamben

Tabel 1.8 Jenis Tanah Menurut Bagian

No.	Bagian	Jenis Tanah
(1)	(2)	(3)
1	Utara	Entisual/ inceptisol
2	Timur	Entisual/ inceptisol
3	Selatan	Entisual/ inceptisol
4	Barat	Entisual/ inceptisol

Sumber : Dinas Linduptamben

**1.9 Luas Lahan Berdasarkan Jenis Penggunaan
(Ha)**

No.	Penggunaan	2013	2014	2015	2016	2017
(1)	(2)	(3)	(4)	(5)	(6)	(7)
1	Tanah Sawah	1,105	1,105	1,105	1,105	1,232
	- Irigasi Teknis	930	930	930	930	930
	- Irigasi 1/2Teknis	34	34	34	34	34
	- Irigasi Sederhana	60	60	60	60	27
	- Irigasi Desa / Non PU	81	81	81	81	36
	-Tadah Hujan	-	-	-	-	205
2	Lahan Kering	2,915	2,915	2,915	2,915	2,234
	- Pekarangan	1,308	1,308	1,308	1,308	675
	- Tegal/ Kebun	608	608	608	608	560
	- Hutan Rakyat	75	75	75	75	75
	- Hutan Negara	924	924	924	924	924
3	Lahan Lainnya	160	160	160	160	714
	- Tambak					
	- Perkebunan					
	- Lainnya	160	160	160	160	714
	Jumlah	4,180	4,180	4,180	4,180	4,180

Sumber : Mantri Tani Kec.Pogalan

**Tabel 1.10 Jumlah Hari Hujan Dan Curah Hujan
Tahun 2017**

No	Bulan	Hari Hujan	Curah Hujan	Hujan Maksimum	Rata-rata Curah Hujan
(1)	(2)	(3)	(4)	(5)	(6)
1.	Januari	23	347	54	15.09
2.	Pebruari	17	375.5	69	22.09
3.	Maret	12	178	41	14.83
4.	April	18	360.5	46	20.03
5.	Mei	2	23.5	18	11.75
6.	Juni	-	-	-	-
7.	Juli	6	75.5	26.5	12.58
8.	Agustus	5	11.3	2.5	2.26
9.	September	4	69	54	17.25
10.	Oktober	13	109.1	24	8.39
11.	Nopember	13	181	40	13.92
12.	Desember	7	161	33	23.00
	2017	120	1891.4	69	15.76
	2016	150	2740	128	18.27
	2015	94	1352	448	8.60
	2014	95	1377	96	
	2013	115	2335	109	
	2012	95	1754	97	
	2011	90	1467	54	
	2010	152	3189	165	

Sumber : Pengamat Pengairan Kec.Pogalan

Tabel 1.11 Ketinggian dari Permukaan Laut per Desa

No	Desa	Ketinggian (m)
(1)	(2)	(3)
1	Ngadirejo	89.28
2	Kedunglurah	89.28
3	Bendorejo	89.28
4	Wonocoyo	89.28
5	Ngetal	89.28
6	Ngadirenggo	89.28
7	Gembleb	89.28
6	Ngulanwetan	89.28
9	Ngulankulon	89.28
10	Pogalan	89.28

Sumber : Pengamat Pengairan Kec.Pogalan

Keterangan : Diukur dari kantor Pemerintahan setempat (Balai Desa)

**Tabel 1.12 Banyaknya Sumber Air Menurut Penggunaan
2017**

No	Desa	Irigasi	Irigasi dan Air Minum	Jumlah
(1)	(2)	(3)	(5)	(6)
1	Ngadirejo	0	805	805
2	Kedunglurah	0	1,500	1,500
3	Bendorejo	0	1,695	1,695
4	Wonocoyo	0	1,307	1,307
5	Ngetal	0	1,791	1,791
6	Ngadirenggo	0	2,013	2,013
7	Gembleb	1	1,924	1,925
6	Ngulanwetan	5	404	409
9	Ngulankulon	0	479	479
10	Pogalan	0	1,324	1,324
Jumlah		6	13242	13248

Sumber : Pengamat Pengairan Kec.Pogalan

**Tabel 1.13 Rata-rata Kedalaman Sumber Air Tanah (Sumur)
per Desa**

No	Desa	Kedalaman (m)
(1)	(2)	(3)
1	Ngadirejo	7
2	Kedunglurah	8
3	Bendorejo	10
4	Wonocoyo	10
5	Ngetal	10
6	Ngadirenggo	8
7	Gembleb	8
6	Ngulanwetan	8
9	Ngulankulon	8
10	Pogalan	8

Sumber : KSK Kec.Pogalan

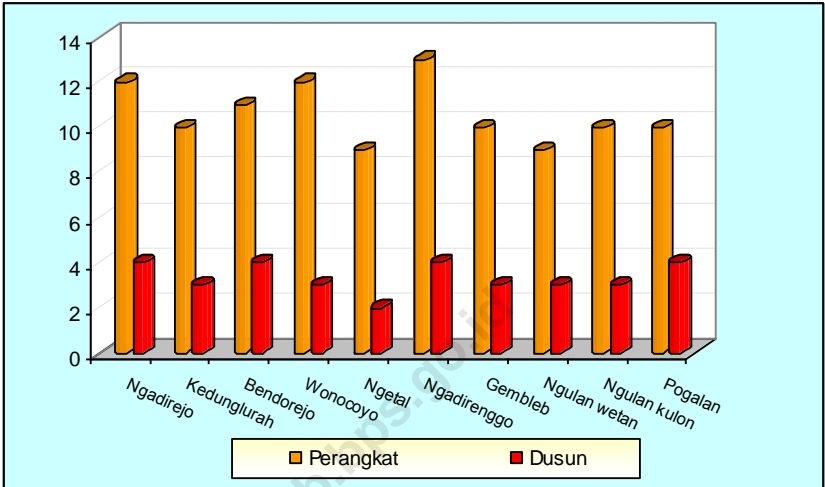


2

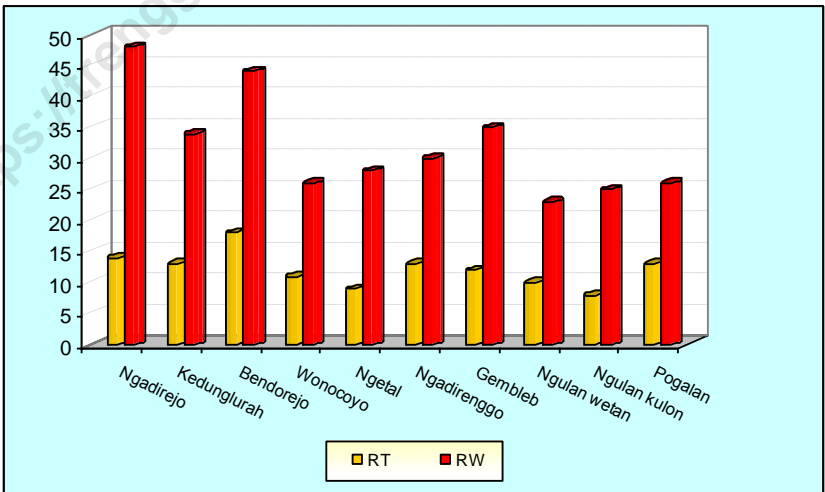
Pemerintahan

Government

Grafik 3. Jumlah Perangkat dan Dusun di Kecamatan Pogalan, 2017



Grafik 4. Jumlah RT dan RW di Kecamatan Pogalan, 2017



Tabel 2.1 Jumlah Dusun, Rukun Warga, dan Rukun Tetangga, 2017

No	Desa	Dusun	Rukun Warga (RW)	Rukun Tetangga (RT)
(1)	(2)	(3)	(4)	(5)
1	Ngadirejo	5	14	48
2	Kedunglurah	3	13	34
3	Bendorejo	4	18	44
4	Wonocoyo	5	11	26
5	Ngetal	2	9	28
6	Ngadirenggo	6	13	30
7	Gembleb	3	12	35
6	Ngulanwetan	2	10	23
9	Ngulankulon	3	8	25
10	Pogalan	3	13	26
Jumlah		36	121	319
2016		36	121	319
2015		36	94	237
2014		36	197	512

Sumber : KSK Kec.Pogalan

**Tabel 2.2 Jumlah Perangkat Desa
Tahun 2017**

No	Desa	Jumlah Perangkat
(1)	(2)	(3)
1	Ngadirejo	12
2	Kedunglurah	11
3	Bendorejo	12
4	Wonocoyo	11
5	Ngetal	9
6	Ngadirenggo	13
7	Gembleb	10
6	Ngulanwetan	10
9	Ngulankulon	10
10	Pogalan	10
Jumlah		108
	2016	108
	2015	109
	2014	109

Sumber : KSK Kec.Pogalan

Tabel 2.3 Banyaknya Perangkat Desa Menurut Jabatan per Desa Tahun 2017

No	Desa	Kepala Desa	Sekdes	Kasun
(1)	(2)	(3)	(4)	(5)
1	Ngadirejo	1	1	4
2	Kedunglurah	1	1	3
3	Bendorejo	1	1	4
4	Wonocoyo	1	1	3
5	Ngetal	1	1	2
6	Ngadirenggo	1	1	4
7	Gembleb	1	1	3
6	Ngulanwetan	1	1	2
9	Ngulankulon	1	1	3
10	Pogalan	1	1	3
Jumlah		10	10	31
2016		10	10	31
2015		10	10	31
2014		10	10	31

Sumber : KSK Kec.Pogalan

Lanjutan Tabel 2.3

No	Desa	Kepala Urusan				Umum	Teknis
		Pemerintahan	Pembangunan	Kesra	Keuangan		
(1)	(2)	(3)	(4)	(5)	(6)	(7)	(8)
1	Ngadirejo	1	1	1	1		2
2	Kedunglurah	1	1	1	1	1	1
3	Bendorejo	1		1	1	1	2
4	Wonocoyo	1	1	1	1	1	1
5	Ngetal	1	1	1	1		1
6	Ngadirenggo	1	1	1	1	1	2
7	Gembleb	1	1	1	1		1
6	Ngulanwetan	1	1	1	1		2
9	Ngulankulon	1	1	1	1		1
10	Pogalan	1	1	1	1		1
Jumlah		10	9	10	10	4	14
2016		10	9	10	10	4	14
2015		10	10	10	10	4	14
2014		10	10	10	10	4	14

Sumber : KSK Kec.Pogalan

**Tabel 2.4 Luas Bengkok Pamong/ Perangkat Desa
7Menurut Desa dan Jenis Tanah, Tahun 2017**

No	Desa	Luas Bengkok (Ha)		Jumlah
		Tanah Sawah	Tanah Kering	
(1)	(2)	(3)	(4)	(5)
1	Ngadirejo	24.00	-	24.00
2	Kedunglurah	20.60	-	20.60
3	Bendorejo	38.00	-	38.00
4	Wonocoyo	13.80	-	13.80
5	Ngetal	17.00	-	17.00
6	Ngadirenggo	36.00	-	36.00
7	Gembleb	27.20	-	27.20
6	Ngulanwetan	14.80	-	14.80
9	Ngulankulon	13.80	-	13.80
10	Pogalan	10.00	-	10.00
Jumlah		215.20	0.00	215.20

Sumber : KSK Kec.Pogalan

**Tabel 2.5 Potensi Linmas per Desa Menurut Pendidikan
2017**

No	Desa	Potensi Linmas	Pendidikan		Lat. Dasar	Belum Terlatih
			Lat. Penang. Bencana	Suskalak		
(1)	(2)	(3)	(4)	(5)	(6)	(7)
1	Ngadirejo	22	-	2	20	2
2	Kedunglurah	26	-	2	26	0
3	Bendorejo	34	-	2	24	10
4	Wonocoyo	30	-	2	30	0
5	Ngetal	31	-	2	20	11
6	Ngadirenggo	48	-	2	41	7
7	Gembleb	21	-	2	21	0
6	Ngulanwetan	31	-	2	31	0
9	Ngulankulon	20	-	2	20	0
10	Pogalan	32	-	2	25	7
Jumlah		295	0	20	258	37

Sumber : Kantor Kec.Pogalan Bagian Kamtib

**Tabel 2.6 Potensi Rakyat Terlatih Menurut Latihan Dasar
2017**

No	Desa	Linmas	Kamra	Wanra	Jumlah
(1)	(2)	(3)	(4)	(5)	(6)
1	Ngadirejo	21	1	-	22
2	Kedunglurah	19	7	-	26
3	Bendorejo	24	10	-	34
4	Wonocoyo	17	13	-	30
5	Ngetal	21	10	-	31
6	Ngadirenggo	39	9	-	48
7	Gembleb	16	5	-	21
6	Ngulanwetan	27	4	-	31
9	Ngulankulon	12	8	-	20
10	Pogalan	26	6	-	32
Jumlah		222	73	0	295

Sumber : Kantor Kec.Pogalan Bagian Kamtib

**Tabel 2.7 Jumlah Pemilih Terdaftar dan Suara Yang Masuk Pemilu Legislatif 2014
Dirinci Menurut Desa**

No	Desa	Pemilih Terdaftar	Jumlah Suara Yang Masuk	Persentase	Jumlah TPS
(1)	(2)	(3)	(4)	(5)	(6)
1	Ngadirejo	4,420	1,754	39.68	12
2	Kedunglurah	3,784	1,398	36.95	11
3	Bendorejo	6,565	2,875	43.79	19
4	Wonocoyo	2,893	1,596	55.17	8
5	Ngetal	3,353	1,637	48.82	10
6	Ngadirenggo	5,360	2,414	45.04	14
7	Gembleb	4,031	1,956	48.52	11
6	Ngulanwetan	2,918	1,086	37.22	7
9	Ngulankulon	2,901	1,351	46.57	7
10	Pogalan	4,415	1,789	40.52	11
Jumlah		40,640	17,856	442	110

Sumber : PPK Kec.Pogalan

Tabel 2.8 Jumlah Suara Pemilu Legislatif 2014 Di Kec. Pogalan Dirinci Menurut Partai

No	Nama Partai	D P R. RI	DPRD. I	DPRD. II
(1)	(2)	(3)	(4)	(5)
1	NASDEM	334	330	250
2	PKB	1,593	1,609	1,008
3	PKS	755	792	505
4	PDI PERJUANGAN	1,623	1,670	679
5	GOLKAR	564	562	337
6	GERINDRA	1,457	1,368	571
7	DEMOKRAT	513	507	194
8	PAN	269	308	208
9	PPP	135	104	58
10	HANURA	337	329	223
14	PBB	42	43	31
15	PKPI	83	86	58
Jumlah		7,705	7,708	4,122

Sumber : PPK Kec.Pogalan

**Tabel 2.9 Jumlah Pemilih Terdaftar dan Suara Yang Masuk Pemilu Presiden 2014
Dirinci Menurut Desa**

No	Desa	Pemilih Terdaftar	Jumlah Suara Yang Masuk	Persentase	Jumlah TPS
(1)	(2)	(3)	(4)	(5)	(6)
1	Ngadirejo	24	3,093	12,887.50	12
2	Kedunglurah	21	2,784	13,514.56	11
3	Bendorejo	38	4,825	12,697.37	19
4	Wonocoyo	14	2,201	15,949.28	8
5	Ngetal	17	2,542	14,952.94	10
6	Ngadirenggo	36	4,011	11,141.67	14
7	Gembleb	27	2,827	10,393.38	11
6	Ngulanwetan	15	1,989	13,439.19	7
9	Ngulankulon	14	2,075	15,036.23	7
10	Pogalan	10	3,305	33,050.00	11
Jumlah		215	29,652	153,062	110

Sumber : PPK Kec.Pogalan

**Tabel 2.10 Jumlah Pemilih Terdaftar dan Suara Yang Sah Pemilu Presiden 2014
Dirinci Menurut Desa**

No	Desa	Prabowo-Hatta	Jokowi-JK
(1)	(2)	(3)	(4)
1	Ngadirejo	978	2,091
2	Kedunglurah	1,071	1,684
3	Bendorejo	1,644	3,130
4	Wonocoyo	890	1,295
5	Ngetal	1,028	1,486
6	Ngadirenggo	1,634	2,342
7	Gembleb	980	1,817
6	Ngulanwetan	634	1,334
9	Ngulankulon	838	1,219
10	Pogalan	1,475	1,803
Jumlah		11,172	18,201

Sumber : PPK Kec.Pogalan

Tabel 2.11 Jumlah Pemilih Terdaftar dan Suara Yang Masuk Pemilihan Kepala Daerah 2017 Dirinci Menurut Desa

No	Desa	Pemilih Terdaftar	Jumlah Suara Yang Masuk	Persentase	Jumlah TPS
(1)	(2)	(3)	(4)	(5)	(6)
1	Ngadirejo	4,426	3,026	68.37	12
2	Kedunglurah	3,800	2,695	70.92	10
3	Bendorejo	6,577	4,505	68.50	18
4	Wonocoyo	2,904	2,257	77.72	7
5	Ngetal	3,366	2,507	74.48	9
6	Ngadirenggo	5,371	3,887	72.37	13
7	Gembleb	4,057	2,862	70.54	10
6	Ngulanwetan	2,924	2,026	69.29	6
9	Ngulankulon	2,914	1,999	68.60	6
10	Pogalan	4,431	3,044	68.70	10
Jumlah		40,770	28,808	70.66	101

Sumber : PPK Kec.Pogalan

Tabel 2.12 Jumlah Pemilih Terdaftar dan Suara Yang Sah Pemilihan Kepala Daerah 2017 Dirinci Menurut Desa

No	Desa	Kholiq,SH, M.Si/ Priyo Handoko, SH.	Dr. Emil Elistianto,M.Sc/ M. Nur Arifin
(1)	(2)	(3)	(4)
1	Ngadirejo	1,356	1,628
2	Kedunglurah	820	1,823
3	Bendorejo	1,288	3,081
4	Wonocoyo	245	1,978
5	Ngetal	745	1,703
6	Ngadirenggo	965	2,802
7	Gembleb	683	2,141
6	Ngulanwetan	578	1,409
9	Ngulankulon	415	1,539
10	Pogalan	669	2,288
Jumlah		7,764	20,392

Sumber : PPK Kec.Pogalan

<https://trenggalekkab.bps.go.id>

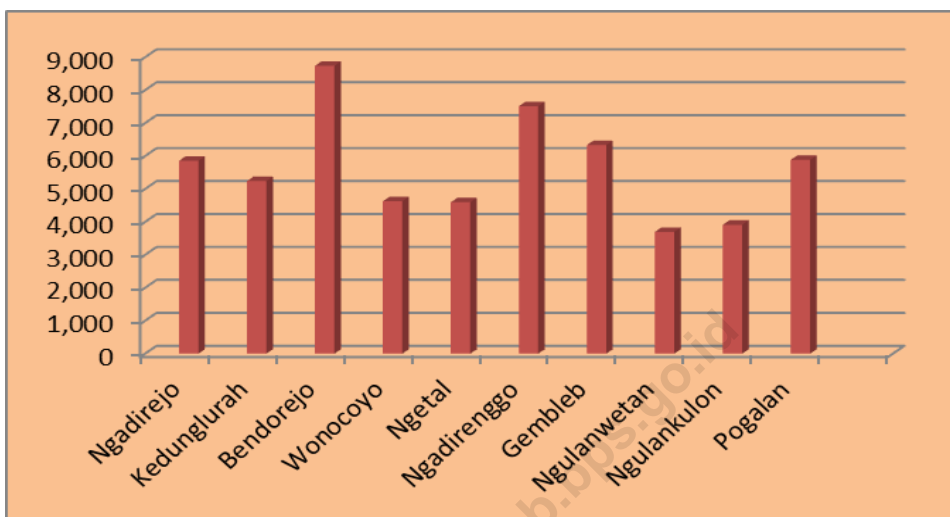


3

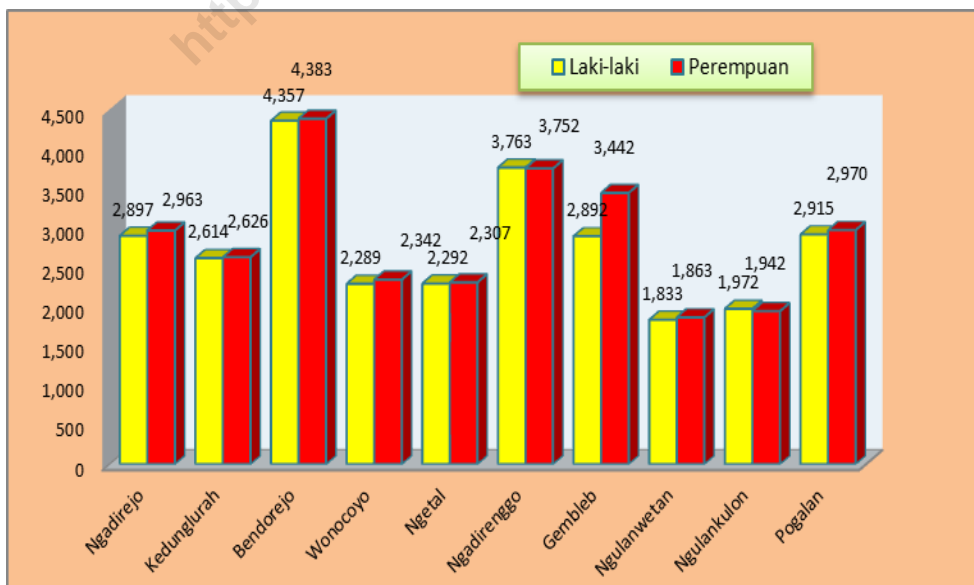
Penduduk

Population

Grafik 5. Jumlah Penduduk per Desa, 2017



Grafik 6. Jumlah Penduduk per Desa Menurut Jenis Kelamin, 2017



Tabel 3.1 Jumlah Penduduk Menurut Jenis Kelamin, dan Sex Ratio per Desa, 2017

No	Desa	Penduduk		Sex Ratio
		Laki-laki	Perempuan	
(1)	(2)	(4)	(5)	(6)
1	Ngadirejo	2,897	2,963	102.28
2	Kedunglurah	2,614	2,626	100.46
3	Bendorejo	4,357	4,383	100.60
4	Wonocoyo	2,289	2,342	102.32
5	Ngetal	2,292	2,307	100.65
6	Ngadirenggo	3,763	3,752	99.71
7	Gembleb	2,892	3,442	119.02
6	Ngulanwetan	1,833	1,863	101.64
9	Ngulankulon	1,972	1,942	98.48
10	Pogalan	2,915	2,970	101.89
Jumlah		27,824	28,590	102.75

Sumber : Kantor Kec.Pogalan

**Tabel 3.2 Luas Desa, Jumlah Penduduk,
Dan Kepadatan Penduduk, 2017**

No	Desa	Luas Desa (km ²)	Jumlah Penduduk	Kepadatan Penduduk (Jiwa/km ²)
(1)	(2)	(3)	(4)	(5)
1	Ngadirejo	4.54	5,860	1,291
2	Kedunglurah	3.14	5,240	1,669
3	Bendorejo	6.80	8,740	1,285
4	Wonocoyo	3.41	4,631	1,358
5	Ngetal	2.26	4,599	2,035
6	Ngadirenggo	5.35	7,515	1,405
7	Gembleb	4.54	6,334	1,395
6	Ngulanwetan	3.33	3,696	1,110
9	Ngulankulon	1.727	3,914	2,266
10	Pogalan	6	5,885	981
Jumlah		41	56,414	1,373

Sumber : Kantor Kec.Pogalan

Tabel 3.3 Penduduk Menurut Kewarganegaraan dan Jenis Kelamin per Desa, 2017

No	Desa	WNI		WNA	
		Laki-laki	Perempuan	Laki-laki	Perempuan
(1)	(2)	(3)	(4)	(5)	(6)
1	Ngadirejo	2,897	2,963	-	-
2	Kedunglurah	2,614	2,626	-	-
3	Bendorejo	4,357	4,383	-	-
4	Wonocoyo	2,289	2,342	-	-
5	Ngetal	2,292	2,307	-	-
6	Ngadirenggo	3,763	3,752	-	-
7	Gembleb	2,892	3,442	-	-
6	Ngulanwetan	1,833	1,863	-	-
9	Ngulankulon	1,972	1,942	-	-
10	Pogalan	2,915	2,970	-	-
Jumlah		27,824	28,590	-	-

Sumber : Kantor Kec.Pogalan

Tabel 3.4 Banyaknya Kelahiran Menurut Jenis Kelamin Bayi per Desa, 2017

No	Desa	Laki-laki	Perempuan	Jumlah
(1)	(2)	(3)	(4)	(5)
1	Ngadirejo	40	34	74
2	Kedunglurah	34	31	65
3	Bendorejo	39	35	74
4	Wonocoyo	6	4	10
5	Ngetal	23	20	43
6	Ngadirenggo	32	35	67
7	Gembleb	28	31	59
6	Ngulanwetan	21	23	44
9	Ngulankulon	18	13	31
10	Pogalan	27	29	56
Jumlah		268	255	523

Sumber : Kantor Kec.Pogalan

Tabel 3.5 Banyaknya Kematian Menurut Jenis Kelamin per Desa, 2017

No	Desa	Laki-laki	Perempuan	Jumlah
(1)	(2)	(3)	(4)	(5)
1	Ngadirejo	59	38	97
2	Kedunglurah	93	78	171
3	Bendorejo	104	87	191
4	Wonocoyo	30	19	49
5	Ngetal	57	49	106
6	Ngadirenggo	78	87	165
7	Gembleb	71	76	147
6	Ngulanwetan	59	49	108
9	Ngulankulon	40	34	74
10	Pogalan	61	55	116
Jumlah		652	572	1,224

Sumber : Kantor Kec.Pogalan

Tabel 3.6 Banyaknya Penduduk Yang Datang Menurut Jenis Kelamin per Desa, 2017

No	Desa	Laki-laki	Perempuan	Jumlah
(1)	(2)	(3)	(4)	(5)
1	Ngadirejo	97	42	139
2	Kedunglurah	111	28	139
3	Bendorejo	97	28	125
4	Wonocoyo	83	56	139
5	Ngetal	320	236	556
6	Ngadirenggo	444	389	833
7	Gembleb	458	430	888
6	Ngulanwetan	389	390	779
9	Ngulankulon	98	69	167
10	Pogalan	334	277	611
Jumlah		2,431	1,945	4,376

Sumber : Kantor Kec.Pogalan

Tabel 3.7 Banyaknya Penduduk Yang Pindah Menurut Jenis Kelamin per Desa, 2017

No	Desa	Laki-laki	Perempuan	Jumlah
(1)	(2)	(3)	(4)	(5)
1	Ngadirejo	318	45	363
2	Kedunglurah	363	91	454
3	Bendorejo	409	182	591
4	Wonocoyo	227	0	227
5	Ngetal	409	0	409
6	Ngadirenggo	500	136	636
7	Gembleb	136	45	181
6	Ngulanwetan	318	182	500
9	Ngulankulon	318	136	454
10	Pogalan	363	228	591
Jumlah		3,361	1,045	4,406

Sumber : Kantor Kec.Pogalan

**Tabel 3.8 Banyaknya Rumah Tangga Sasaran
per Desa Hasil Pendataan PPLS 2011 dan
Pendataan PBDT 2015**

No	Desa	Jumlah Rumah Tangga Sasaran PPLS 2011	Jumlah Rumah Tangga Sasaran PBDT 2015
(1)	(2)	(3)	(3)
1	Ngadirejo	426	897
2	Kedunglurah	188	444
3	Bendorejo	757	865
4	Wonocoyo	177	356
5	Ngetal	299	378
6	Ngadirenggo	430	597
7	Gembleb	357	432
6	Ngulanwetan	186	378
9	Ngulankulon	301	343
10	Pogalan	291	405
Jumlah		3,412	5,095

Sumber : Kantor Kec.Pogalan

Tabel 3.9 Penduduk Menurut Kelompok Umur Per Desa 2017

No	Desa	0 - 4 Tahun	5 - 9 Tahun	10 - 14 Tahun	15 - 19 Tahun
(1)	(2)	(3)	(4)	(5)	(6)
1	Ngadirejo	376	403	446	400
2	Kedunglurah	333	366	370	419
3	Bendorejo	555	565	601	559
4	Wonocoyo	254	277	274	259
5	Ngetal	289	349	369	568
6	Ngadirenggo	432	557	563	580
7	Gembleb	297	354	329	302
6	Ngulanwetan	233	248	297	247
9	Ngulankulon	279	263	240	240
10	Pogalan	367	418	411	339
Jumlah		3,415	3,800	3,900	3,913

Sumber : Proyeksi Penduduk

Lanjutan tabel 3.9

No	Desa	20 - 24 Th	25 - 29 Th	30 - 34 Th	35 - 39 Th
(1)	(2)	(3)	(4)	(5)	(6)
1	Ngadirejo	461	401	377	478
2	Kedunglurah	333	308	322	338
3	Bendorejo	491	456	521	562
4	Wonocoyo	223	249	241	256
5	Ngetal	301	262	289	304
6	Ngadirenggo	383	425	458	491
7	Gembleb	209	230	320	348
6	Ngulanwetan	174	174	193	247
9	Ngulankulon	174	201	212	254
10	Pogalan	231	306	374	404
Jumlah		2,980	3,012	3,307	3,682

Sumber : Proyeksi Penduduk

Lanjutan tabel 3.9

No	Desa	40 - 44 Th	45 - 49 Th	50 - 54 Th	55 - 59 Th
(1)	(2)	(3)	(4)	(5)	(6)
1	Ngadirejo	430	408	377	370
2	Kedunglurah	385	328	300	272
3	Bendorejo	612	605	513	464
4	Wonocoyo	287	275	260	218
5	Ngetal	362	344	274	267
6	Ngadirenggo	572	517	524	380
7	Gembleb	350	353	291	263
6	Ngulanwetan	287	250	236	213
9	Ngulankulon	283	279	244	182
10	Pogalan	437	385	356	319
Jumlah		4,005	3,744	3,375	2,948

Sumber : Proyeksi Penduduk

Lanjutan tabel 3.9

No	Desa	60 - 64 Th	65 - 69 Th	70 - 74 Th	> 75 Tahun
(1)	(2)	(3)	(4)	(5)	(6)
1	Ngadirejo	230	193	169	224
2	Kedunglurah	208	153	99	125
3	Bendorejo	358	242	202	273
4	Wonocoyo	146	113	107	116
5	Ngetal	156	123	75	130
6	Ngadirenggo	264	233	180	268
7	Gembleb	213	184	118	222
6	Ngulanwetan	156	96	96	108
9	Ngulankulon	177	127	90	147
10	Pogalan	239	186	122	199
Jumlah		2,147	1,650	1,258	1,812

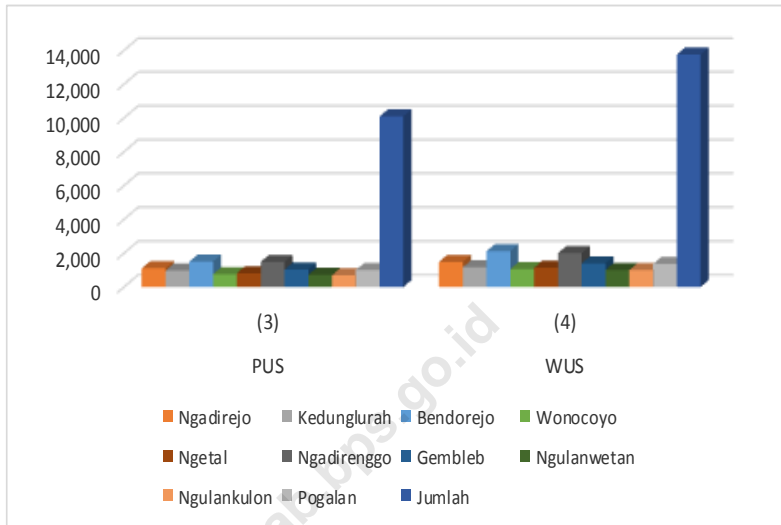
Sumber : Proyeksi Penduduk



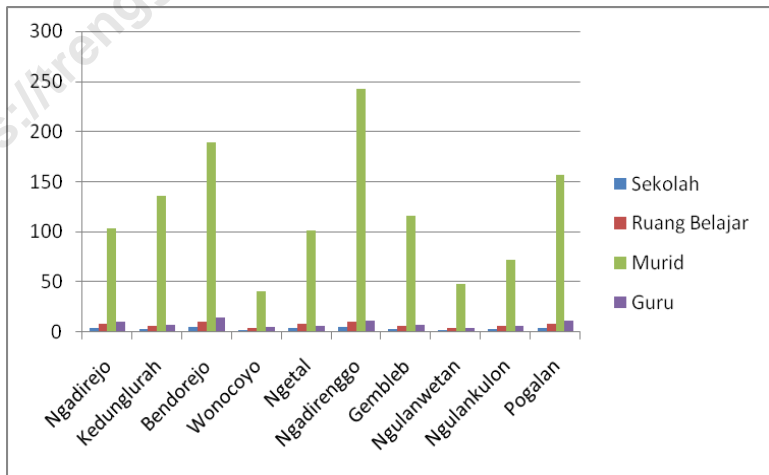
4

Sosial
Social

Grafik 7. Pasangan Usia Subur dan Wanita Usia Subur, 2017



Grafik 8. Jumlah Sekolah TK dan Sekolah Dasar Negeri, 2017



Tabel 4.1 Jumlah Sekolah, Kelas, Murid, dan Guru Taman Kanak-kanak, 2017

No	Desa	Sekolah	Ruang Belajar	Murid	Guru
(1)	(2)	(3)	(4)	(5)	(6)
1	Ngadirejo	3	6	65	8
2	Kedunglurah	2	4	37	6
3	Bendorejo	4	8	164	15
4	Wonocoyo	2	4	46	5
5	Ngetal	3	6	101	8
6	Ngadirenggo	4	8	95	9
7	Gembleb	3	6	99	8
6	Ngulanwetan	2	4	51	4
9	Ngulankulon	3	6	118	9
10	Pogalan	3	6	62	5
Jumlah		29	58	838	77

Sumber : UDP Kecamatan Pogalan

Tabel 4.2 Jumlah Sekolah, Kelas, Murid, dan Guru Sekolah Dasar, 2017

No	Desa	Sekolah	Ruang Belajar	Murid	Guru
(1)	(2)	(3)	(4)	(5)	(6)
1	Ngadirejo	3	18	305	29
2	Kedunglurah	3	18	364	27
3	Bendorejo	5	28	521	39
4	Wonocoyo	2	12	149	20
5	Ngetal	2	14	293	19
6	Ngadirenggo	4	24	379	36
7	Gembleb	3	18	357	27
6	Ngulanwetan	1	6	172	6
9	Ngulankulon	2	16	383	23
10	Pogalan	3	18	303	25
Jumlah		28	172	3,226	251

Sumber : UDP Kecamatan Pogalan

Tabel 4.3 Jumlah Ruang Belajar Sekolah Dasar Menurut Status, 2017

No	Desa	Jumlah Sekolah	Ruang Belajar			Jumlah
			Asli	Pinjam	Sewa	
(1)	(2)	(3)	(4)	(5)	(6)	(7)
1	Ngadirejo	3	18	-	-	18
2	Kedunglurah	3	18	-	-	18
3	Bendorejo	5	28	-	-	28
4	Wonocoyo	2	12	-	-	12
5	Ngetal	2	14	-	-	14
6	Ngadirenggo	4	24	-	-	24
7	Gembleb	3	18	-	-	18
6	Ngulanwetan	1	6	-	-	6
9	Ngulankulon	2	16	-	-	16
10	Pogalan	3	18	-	-	18
Jumlah						
Jumlah		28	172	0	0	172

Sumber : UDP Kecamatan Pogalan

Tabel 4.4 Banyaknya Murid Sekolah Dasar Menurut Jenis Kelamin, 2017

No	Desa	Jenis Kelamin		Jumlah
		Laki-laki	Perempuan	
(1)	(2)	(3)	(4)	(5)
1	Ngadirejo	162	143	305
2	Kedunglurah	162	202	364
3	Bendorejo	276	245	521
4	Wonocoyo	82	67	149
5	Ngetal	147	146	293
6	Ngadirenggo	198	181	379
7	Gembleb	184	173	357
6	Ngulanwetan	104	68	172
9	Ngulankulon	203	180	383
10	Pogalan	171	132	303
Jumlah		1,689	1,537	3,226

Sumber : UDP Kecamatan Pogalan

Tabel 4.5 Rata-rata Murid per Sekolah, Murid per Ruang Belajar, Murid per Guru, dan Guru per Sekolah di Sekolah Dasar, 2017

No	Desa	Murid per Sekolah	Murid per Ruang Belajar	Murid per Guru	Guru per Sekolah
(1)	(2)	(3)	(4)	(5)	(6)
1	Ngadirejo	102	17	11	10
2	Kedunglurah	121	20	13	9
3	Bendorejo	104	19	13	8
4	Wonocoyo	75	12	7	10
5	Ngetal	147	21	15	10
6	Ngadirenggo	95	16	11	9
7	Gembleb	119	20	13	9
6	Ngulanwetan	172	29	29	6
9	Ngulankulon	192	24	17	12
10	Pogalan	101	17	12	8
Jumlah		115	19	13	9

Sumber : UDP Kecamatan Pogalan

Tabel 4.6 Banyaknya Sekolah, Ruang Belajar, Murid, dan Guru SD/MI Menurut Status, 2017

No	Status	Sekolah	Ruang Belajar	Murid	Guru
(1)	(2)	(3)	(4)	(5)	(6)
1.	Negeri	27	168	3,179	244
2.	Swasta	8	70	2,579	100
Jumlah		35	238	5,758	344

Sumber : UDP Kecamatan Pogalan

Tabel 4.7 Rata-rata Murid per Sekolah per Ruang Belajar Guru per Sekolah, Murid per Guru di SD/MI Menurut Status Sekolah, 2017

No	Status	Murid per Sekolah	Murid per Ruang Belajar	Guru per Sekolah	Murid per Guru
(1)	(2)	(3)	(4)	(5)	(6)
1.	Negeri	118	19	9	13
2.	Swasta	322	37	13	26
Jumlah					

Sumber : UDP Kecamatan Pogalan

Tabel 4.8 Banyaknya Murid SD Menurut Jenis Kelamin dan Status Sekolah, 2017

No	Status	SD	Banyaknya Murid		
			Laki-laki	Perempuan	Jumlah
(1)	(2)	(3)	(4)	(5)	(6)
1.	Negeri	27	1,660	1,519	3,179
2.	Swasta	1	29	18	47
Jumlah		28	1,689	1,537	3,226

Sumber : UDP Kecamatan Pogalan

Tabel 4.9 Banyaknya Murid Madrasah Ibtidaiyah Menurut Jenis Kelamin dan Status Sekolah 2017

No	Status	MI	Banyaknya Murid		
			Laki-Laki	Perempuan	Jumlah
(1)	(2)	(3)	(4)	(5)	(6)
1.	Negeri	-	-	-	-
2.	Swasta	7	1,264	1,268	2,532
Jumlah		7	1,264	1,268	2,532

Sumber : UDP Kecamatan Pogalan

**Tabel 4.10 Jumlah Peserta Ujian Nasional (UN) Sekolah Dasar
2017**

No	Desa	Jumlah Peserta	Lulus	Tidak Lulus
(1)	(2)	(3)	(4)	(5)
1	Ngadirejo	61	61	0
2	Kedunglurah	46	46	0
3	Bendorejo	111	111	0
4	Wonocoyo	30	30	0
5	Ngetal	53	53	0
6	Ngadirenggo	81	81	0
7	Gembleb	61	61	0
6	Ngulanwetan	21	21	0
9	Ngulankulon	44	44	0
10	Pogalan	52	52	0
Jumlah		560	560	0

Sumber : UDP Kecamatan Pogalan

**Tabel 4.11 Jumlah Sekolah Lanjutan Menurut Status
2017**

No	Status	SMP	SMA	
			Umum	Kejuruan
(1)	(2)	(3)	(4)	(5)
1.	Negeri	2	0	1
2.	Swasta	3	2	2
Jumlah		5	2	3

Sumber :SMP dan SMA di Kecamatan Pogalan

**Tabel 4.12 Banyaknya Murid di Sekolah Lanjutan
Menurut Status Sekolah, 2017**

No	Status	SMP	SMA	
			Umum	Kejuruan
(1)	(2)	(3)	(4)	(5)
1.	Negeri	883	0	1,717
2.	Swasta	226	1,672	75
Jumlah		1,109	1,672	1,792

Sumber :SMP dan SMA di Kecamatan Pogalan

**Tabel 4.13 Jumlah Guru di Sekolah Lanjutan
Menurut Status Sekolah, 2017**

No	Status	SMP	SMA	
			Umum	Kejuruan
(1)	(2)	(3)	(4)	(5)
1.	Negeri	72	0	78
2.	Swasta	19	121	40
Jumlah		91	121	118

Sumber :SMP dan SMA di Kecamatan Pogalan

**Tabel 4.14 Jumlah Ruang Belajar di Sekolah Lanjutan
Menurut Status Sekolah, 2017**

No	Status	SMP	SMA	
			Umum	Kejuruan
(1)	(2)	(3)	(4)	(5)
1.	Negeri	30	0	50
2.	Swasta	9	52	8
Jumlah		39	52	58

Sumber :SMP dan SMA di Kecamatan Pogalan

Tabel 4.15 Jumlah Murid SMP Negeri Menurut Kelas dan Jenis Kelamin, 2017

No	Kelas	Jumlah Kelas	Jenis Kelamin		Jumlah
			Laki-laki	Perempuan	
(1)	(2)	(3)	(4)	(5)	(6)
1	Kelas 7	6	72	100	172
2	Kelas 8	12	171	185	356
3	Kelas 9	12	169	186	355
Jumlah		30	412	471	883

Sumber :SMP dan SMA di Kecamatan Pogalan

Tabel 4.16 Jumlah Murid SMP Swasta Menurut Kelas dan Jenis Kelamin, 2017

No	Kelas	Jumlah Kelas	Jenis Kelamin		Jumlah
			Laki-laki	Perempuan	
(1)	(2)	(3)	(4)	(5)	(6)
1	Kelas 7	3	40	38	78
2	Kelas 8	4	75	31	106
3	Kelas 9	2	16	26	42
Jumlah		9	131	95	226

Sumber :SMP dan SMA di Kecamatan Pogalan

Tabel 4.17 Rata-rata Murid per Sekolah, Ruang Belajar, Guru, dan Rata-rata Guru per Sekolah di SMP, 2017

Status	Murid per Sekolah	Murid per Ruang	Murid per Guru	Guru per Sekolah
(2)	(3)	(4)	(5)	(6)
Negeri	442	29	12	36
Swasta	75	25	12	6
Rata-rata	258	27	12	21

Sumber :SMP dan SMA di Kecamatan Pogalan

Tabel 4.18 Jumlah Madrasah Menurut Tingkat Pendidikan dan Status Sekolah 2017

No.	Status	Ibtidaiyah	Tsanawiyah	Aliyah
(1)	(2)	(3)	(4)	(5)
1.	Negeri	0	0	0
2.	Swasta	7	3	1
	Jumlah	7	3	1

Sumber : UDP Kecamatan Pogalan

**Tabel 4.19 Hasil UAS/UN SMP Negeri
2017**

Tahun	Murid Kelas 3	Peserta	Lulus	Tidak Lulus	Persentase Lulus %
(1)	(2)	(3)	(4)	(5)	(6)
2017	338	338	338	0	100%
2016	362	362	362	0	100%
2015	338	338	338	0	100%
2014	307	306	306	0	100%
2013	387	387	387	0	100%

Sumber :SMP di Kecamatan Pogalan

**Tabel 4.20 Hasil UAS/UN SMP Swasta
2017**

Tahun	Murid Kelas 3	Peserta	Lulus	Tidak Lulus	Persentase Lulus %
(1)	(2)	(3)	(4)	(5)	(6)
2017	37	37	37	0	100%
2016	50	50	50	0	100%
2015	62	62	62	0	100%
2014	117	37	20	17	54%
2013	84	84	84	0	100%

Sumber :SMP di Kecamatan Pogalan

**Tabel 4.21 Jumlah Murid di Madrasah Aliyah
Menurut Kelas dan Jenis Kelamin, 2017**

No	Kelas	Jumlah Kelas	Jenis Kelamin		Jumlah
			Laki-laki	Perempuan	
(1)	(2)	(3)	(4)	(5)	(6)
1	Kelas 1	4	142	170	312
2	Kelas 2	4	37	44	81
3	Kelas 3	3	18	15	33
Jumlah		11	55	59	426

Sumber : MA di Kecamatan Pogalan

**Tabel 4.22 Rata-rata murid per sekolah, Ruang Belajar,
Guru per sekolah di Madsrah Aliyah menurut Status Sekolah
2017**

No	Status	Murid per Sekolah	Murid per Ruang Belajar	Murid per Guru	Guru per Sekolah
(1)	(2)	(3)	(4)	(5)	(6)
1	Negeri	0	0	0	0
2	Swasta	142	39	9	16

Sumber : MA di Kecamatan Pogalan

**Tabel 4.23 Banyaknya Murid di Sekolah MTs
Menurut Kelas dan Jenis Kelamin, 2017**

No	Kelas	Banyak Kelas	Jenis Kelamin		Jumlah
			Laki-laki	Perempuan	
(1)	(2)	(3)	(4)	(5)	(6)
1.	Kelas 1	5	54	57	111
2.	Kelas 2	5	70	69	139
3.	Kelas 3	4	76	64	140
Jumlah		14	146	133	390

Sumber : SMU di Kecamatan Pogalan

**Tabel 4.24 Rata-rata murid per sekolah, Ruang Belajar,
Guru per sekolah di MTs
menurut Status Sekolah, 2017**

No	Status	Murid per Sekolah	Murid per Ruang Belajar	Murid per Guru	Guru per Sekolah
(1)	(2)	(3)	(4)	(5)	(6)
1.	Negeri				
2.	Swasta	130	28	10	13
Jumlah		130	28	10	13

Sumber : SMU di Kecamatan Pogalan

**Tabel 4.25 Banyaknya Murid di Sekolah Kejuruan
Menurut Kelas dan Jenis Kelamin, 2017**

No	Kelas	Banyak Kelas	Jenis Kelamin		Jumlah
			Laki-laki	Perempuan	
(1)	(2)	(3)	(4)	(5)	(6)
1.	Kelas 1	20	64	596	660
2.	Kelas 2	22	208	416	624
3.	Kelas 3	20	82	490	572
Jumlah		62	354	1,502	1,856

Sumber : SMK di Kecamatan Pogalan

**Tabel 4.26 Rata-rata murid per sekolah, Ruang Belajar,
Guru per sekolah di Sekolah Kejuruan
menurut Status Sekolah, 2017**

No	Status	Murid per Sekolah	Murid per Ruang Belajar	Murid per Guru	Guru per Sekolah
(1)	(2)	(3)	(4)	(5)	(6)
1.	Negeri	1,717	33	22	78
2.	Swasta	70	17	4	20
Jumlah		772	25	13	49

Sumber : SMK di Kecamatan Pogalan

**Tabel 4.27 Hasil UN MA
2017**

Tahun	Murid Kelas 3	Peserta	Lulus	Tidak Lulus	%
(1)	(2)	(3)	(4)	(5)	(6)
2017	102	102	102	0	100%
2016	81	81	81	0	100%
2015	33	33	33	0	100%
2014	15	15	15	0	100%

Sumber : MA dan SMU di Kecamatan Pogalan

**Tabel 4.28 Hasil UN Sekolah Kejuruan
2017**

Tahun	Murid Kelas 3	Peserta	Lulus	Tidak Lulus	%
(1)	(2)	(3)	(4)	(5)	(6)
2017	524	524	524	0	100%
2016	499	499	499	0	100%
2015	495	495	495	0	100%
2014	544	544	544	0	100%
2013	636	636	636	0	100%

Sumber : MA dan SMU di Kecamatan Pogalan

Tabel 4.29 Jumlah Fasilitas Kesehatan

No	Fasilitas	2014	2015	2016	2017
(1)	(2)	(3)	(4)	(5)	(6)
1.	Rumah Sakit	-			
2.	Puskesmas	2		2	2
3.	Puskesmas Pembantu	5		6	5
4.	BKIA	2			
5.	Klinik	1		2	2
6.	Laborat	-			
7.	Rongsent	-			
8.	Apotik	6		7	5
9.	Ponkesdes / Polindes	4		10	11
10.	Posyandu	60		58	63

Sumber : Puskesmas Kec Pogalan

Tabel 4.30 Jumlah Tenaga Kesehatan

No	Fasilitas	2016	2017
(1)	(2)	(3)	(3)
1.	Dokter Gigi	1	1
2.	Dokter Umum	6	6
3.	Dokter Spesialis	-	-
4.	Penilik Kesehatan	-	-
5.	Perawat	16	16
6.	Bidan	18	18
7.	Tenaga Kesehatan / Admistrasi	46	46
8.	Dukun Bayi Terlatih	19	19

Sumber : Puskesmas Kec Pogalan

Tabel 4.31 Pasangan Usia Subur (PUS) dan Akseptor KB Lestari Menurut Alat Kontrasepsi yang Digunakan, 2017

No.	Uraian	2014	2015	2016	2017
(1)	(2)	(3)	(4)	(5)	(6)
1.	P U S	10,092	8,737	10,092	10,092
2.	Akseptor KB Lestari	6,614	6,614	7,561	14,770
	- IUD	143	143	544	7,666
	- PIL	1,337	1,337	1,644	1,646
	- Kondom	226	226	235	243
	- MOW	314	314	400	418
	- MOP	8	8	5	5
	- Suntik	4,350	4,350	3,801	3,827
	- Inplan	236	236	932	965
3.	Persentase R. 2 Terhadap R. 1	76	76	75	146

Sumber : PLKB Kec Pogalan

Tabel 4.32 Target dan Realisasi Pencapaian Akseptor KB Baru Menurut Alat Kontrasepsi yang Digunakan, 2017

No	Uraian	IUD	PIL	Kondom	MOW	MOP	Suntik	Implan	Jml
(1)	(2)	(3)	(4)	(5)	(6)	(7)	(8)	(9)	(10)
01.	Target	63	110	31	26		486	163	879
02.	Realisasi per Desa:								
	Ngadirejo	9	13	2	1	-	54	18	97
	Kedunglurah	6	11	4	-	-	47	17	85
	Bendorejo	11	17	6	6	-	72	24	136
	Wonocoyo	5	8	3	-	-	38	12	66
	Ngetal	5	9	3	4	-	39	13	73
	Ngadirenggo	10	16	3	5	-	74	26	134
	Gembleb	6	11	3	-	-	50	19	89
	Ngulanwetan	4	9	2	1	-	37	14	67
	Ngulankulon	6	9	3	-	-	34	13	65
	Pogalan	7	13	4	2	-	49	18	93
	Jumlah	69	116	33	19	0	494	174	905
03.	% Rnc. 2 terhadap 1	110	105	106	73	0	102	107	103

Sumber : PLKB Kec Pogalan

Tabel 4.33 Target dan Realisasi Pencapaian Akseptor KB Lestari Aktif Menurut Alat Kontrasepsi yang Digunakan, 2017

No	Uraian	IUD	PIL	Kondom	MOW	MOP	Suntik	Implan	Jml
(1)	(2)	(3)	(4)	(5)	(6)	(7)	(8)	(9)	(10)
01.	Target	-	-	-	-	-	-	-	-
02.	Realisasi per Desa:								
	Ngadirejo	63	181	25	46	1	419	106	841
	Kedunglurah	54	157	23	39	-	366	92	731
	Bendorejo	83	245	36	61	2	568	143	1138
	Wonocoyo	42	124	19	32	1	289	73	580
	Ngetal	46	134	19	37	-	312	79	627
	Ngadirenggo	81	242	36	61	-	564	142	1126
	Gembleb	57	167	25	43	1	389	98	780
	Ngulanwetan	41	118	19	29	-	273	69	549
	Ngulankulon	39	115	17	30	-	266	67	534
	Pogalan	56	163	24	40	-	381	96	760
	Jumlah	562	1,646	243	418	5	3,827	965	7,666
03.	% Rnc. 2 terhadap 1								

Sumber : PLKB Kec Pogalan

Tabel 4.34 Realisasi Pencapaian Akseptor KB Baru Menurut Alat Kontrasepsi, 2017

No	Desa	IUD	PIL	Kondom	MOW	MOP	Suntik	Implan
(1)	(2)	(3)	(4)	(5)	(6)	(7)	(8)	(9)
1	Ngadirejo	9	13	2	1	-	54	18
2	Kedunglurah	6	11	4	-	-	47	17
3	Bendorejo	11	17	6	6	-	72	24
4	Wonocoyo	5	8	3	-	-	38	12
5	Ngetal	5	9	3	4	-	39	13
6	Ngadirenggo	10	16	3	5	-	74	26
7	Gembleb	6	11	3	-	-	50	19
8	Ngulanwetan	4	9	2	1	-	37	14
9	Ngulankulon	6	9	3	-	-	34	13
10	Pogalan	7	13	4	2	-	49	18
Jumlah		69	116	33	19	0	494	174

Sumber : PLKB Kec Pogalan

Tabel 4.35 Jumlah PUS dan WUS per Desa di Kecamatan Durenan Tahun 2017

No	Desa	PUS	WUS
(1)	(2)	(3)	(4)
1	Ngadirejo	1,109	1,492
2	Kedunglurah	966	1,191
3	Bendorejo	1,502	2,127
4	Wonocoyo	761	1,069
5	Ngetal	820	1,148
6	Ngadirenggo	1,490	2,004
7	Gembleb	1,028	1,399
6	Ngulanwetan	718	1,016
9	Ngulankulon	697	998
10	Pogalan	1,001	1,359
Jumlah		10,092	13,803

Sumber : PLKB Kec Pogalan

Tabel 4.36 Jumlah Pondok Pesantren, Madrasah Diniyah dan Taman Pendidikan Al Quran, 2017

No	Desa	Pondok Pesantren	Madrasah Diniyah	TPA
(1)	(2)	(3)	(4)	(5)
1	Ngadirejo	1	1	11
2	Kedunglurah	6	7	10
3	Bendorejo	0	3	19
4	Wonocoyo	0	12	10
5	Ngetal	3	5	4
6	Ngadirenggo	2	4	9
7	Gembleb	0	3	4
6	Ngulanwetan	0	1	5
9	Ngulankulon	0	0	6
10	Pogalan	0	1	5
Jumlah		12	37	83

Sumber : PODES

**Tabel 4.37 Jumlah Tanah Wakaf per Desa
2017**

No	Desa	Bersertifikat
		Jumlah
(1)	(2)	(3)
1	Ngadirejo	12
2	Kedunglurah	3
3	Bendorejo	17
4	Wonocoyo	12
5	Ngetal	10
6	Ngadirenggo	9
7	Gembleb	7
6	Ngulanwetan	4
9	Ngulankulon	4
10	Pogalan	8
Jumlah		86

Sumber : KUA Kec. Pogalan

**Tabel. 4.38 Jumlah Tempat Ibadah
2017**

No	Desa	Masjid	Mushola	Gereja katholik	Gereja Protestan	Pura	Klenteng
(1)	(2)	(3)	(4)	(5)	(6)	(7)	(8)
1	Ngadirejo	8	25	-	-	-	-
2	Kedunglurah	7	27	-	-	-	-
3	Bendorejo	13	57	1	-	-	-
4	Wonocoyo	8	14	-	-	-	-
5	Ngetal	4	19	-	-	-	-
6	Ngadirenggo	9	40	-	-	-	-
7	Gembleb	6	24	-	-	-	-
6	Ngulanwetan	4	24	-	-	-	-
9	Ngulankulon	8	10	-	-	-	-
10	Pogalan	7	26	-	-	-	-
Jumlah		74	266	1	0	0	0

Sumber : PODES

Tabel 4.39 Jumlah Penyandang Cacat Menurut Jenisnya 2017

No.	Jenis Cacat	Jumlah / Orang
(1)	(2)	(3)
1.	Tuna Netra	45
2.	Tuna Rungu	54
3.	Tuna Wicara	43
4.	Cacat Tubuh	95
5.	Cacat Mental	62
6.	Cacat Ganda	6
Jumlah		305

Sumber : PODES

**Tabel 4.40 Petugas Kesehatan Menurut Desa Dan Profesinya
Tahun 2017**

Desa	Dokter	Bidan	Mantri Kesehatan	Dukun Pijat	Dukun Bayi	Petugas Kesehatan Lainnya
(1)	(2)	(3)	(4)	(5)	(6)	(7)
1 Ngadirejo	-	3	1	5	3	-
2 Kedunglurah	1	4	1	1	1	2
3 Bendorejo	3	2	3	-	1	-
4 Wonocoyo	-	1	1	-	2	-
5 Ngetal	1	2	3	1	1	9
6 Ngadirenggo	1	1	2	13	6	2
7 Gembleb	-	4	2	1	2	8
6 Ngulanwetan	-	2	1	-	1	8
9 Ngulankulon	-	5	1	-	1	10
10 Pogalan	1	7	3	-	1	10
Jumlah	7	28	17	16	16	49

Sumber : Profil Desa

**Tabel 4.41 Fasilitas Kesehatan Menurut Desa dan Jenisnya
Tahun 2017**

Desa	Puskesmas/ Puskesmas Pembantu	Poliklinik / Balai Pengobatan	Polindes/ Poskesdes/ Ponskesdes	Posyandu
(1)	(2)	(3)	(4)	(5)
1 Ngadirejo	1	-	1	7
2 Kedunglurah	1	-	1	6
3 Bendorejo	-	2	1	11
4 Wonocoyo	1	-	-	7
5 Ngetal	1	-	1	6
6 Ngadirenggo	1	-	1	7
7 Gembleb	1	-	2	6
6 Ngulanwetan	-	-	1	4
9 Ngulankulon	1	-	1	4
10 Pogalan	-	-	2	5
Jumlah	7	2	11	63

Sumber : PODES

**Tabel 4.42 Perkumpulan Olah Raga Menurut Desa dan Jenisnya
Tahun 2017**

	Desa	Sepak Bola	Volly Ball	Silat/ Karate	Bulu Tangkis
	(1)	(2)	(3)	(4)	(5)
1	Ngadirejo	1	5	-	-
2	Kedunglurah	1	1	-	1
3	Bendorejo	1	4	1	1
4	Wonocoyo	-	1	1	-
5	Ngetal	1	1	1	-
6	Ngadirenggo	1	6	1	1
7	Gembleb	1	1	1	1
6	Ngulanwetan	-	-	-	-
9	Ngulankulon	1	1	-	1
10	Pogalan	-	1	-	-
	Jumlah	7	21	5	5

Sumber : PODES

<https://trenggalekkab.bps.go.id>

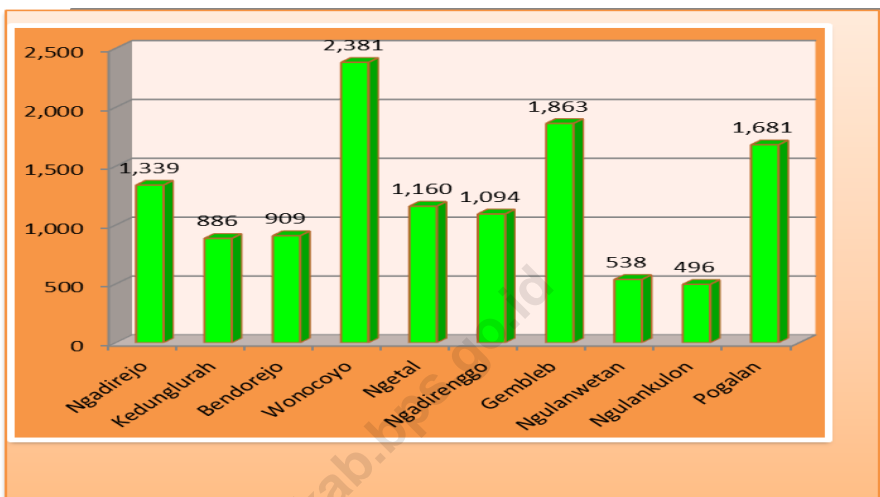
5

Pertanian

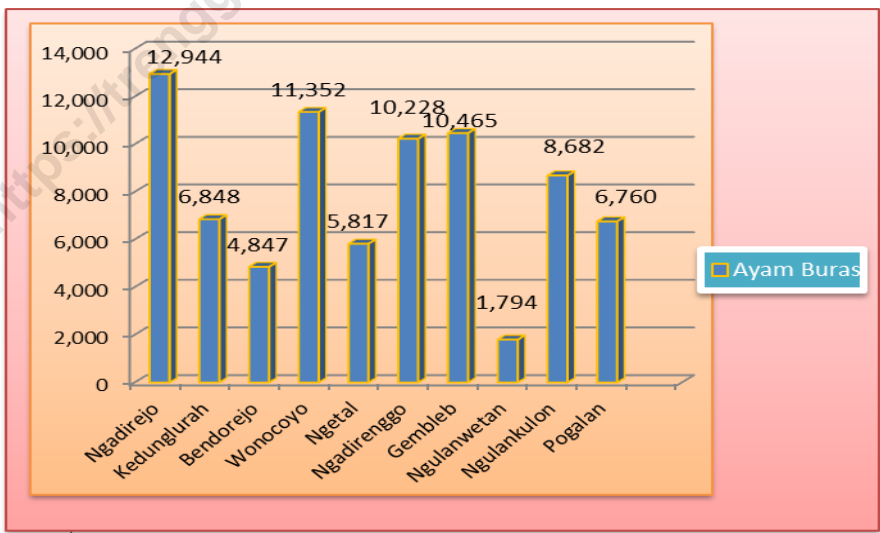
Agricultural



Grafik 9. Populasi Ternak Kambing per Desa, 2017



Grafik 10. Populasi Ayam Buras per Desa, 2017



**Tabel 5.1 Luas Tanah Menurut Penggunaan (Ha)
2012 - 2017**

No.	Jenis Tanah	Tahun				
		2013	2014	2015	2016	2017
(1)	(2)	(3)	(4)	(5)	(6)	(7)
1.	Tanah Sawah	1,105	1,105	1,105	1,105	1,232
2.	Tanah Kering :	3,075	3,075	3,075	3,075	2,948
	- Tanah Tegal / Ladang	1,601	1,601	1,601	1,601	560
	- Tanah Perkebunan Rakyat	75	75	75	75	75
	- Tanah Bangunan dan Sekitarnya	315	315	315	315	675
	- Tanah lain-lain	160	160	160	160	714
	- Tanah Hutan Negara	924	924	924	924	924
	Jumlah	4,180	4,180	4,180	4,180	4,180

Sumber : Mantri Tani / Podes

**Tabel 5.2 Luas Panen Tanaman Bahan Makanan (Ha)
2017**

No	Jenis Tanaman	2013	2014	2015	2016	2017
(1)	(2)	(3)	(4)	(5)	(6)	(7)
1.	Padi Sawah	2,099	2,132	2,087	2,103	2,592.8
2.	Padi Ladang	125	115	61	61	125
3.	Jagung	745	858	241	244	757.5
4.	Ubi Kayu	183	91	460	460	378
5.	Ubi Jalar	0	0	1	1	0
6.	Kacang Tanah	55	85	39	39	158.2
7.	Kedelai	510	589	238	238	646.3
8.	Kacang Hijau	7	0	0	0	6
9.	Ganyong	0	0	0	0	0
Jumlah		3,724	3,870	3,127	3,146	4,663.8

Sumber : Mantri Tani Kec Pogalan.

**Tabel 5.3 Produksi Tanaman Bahan Makanan Per Ha (Kwintal)
2017**

No	Jenis Tanaman	Bentuk Produksi	Jumlah (Kwintal)				
			2013	2014	2015	2016	2017
(1)	(2)	(3)	(4)	(5)	(6)	(7)	(8)
1.	Padi Sawah	GKP	9,274	14,604.2	12,823	12,921	12,921
2.	Padi Ladang	GKP	505	787.8	272	272	272
3.	Jagung	Ontg Bsh Tnp Kulit	5,301	4,161.3	2,175	2,202	2,202
4.	Ubi Kayu	Ubi Basah Berkulit	3,746	910.0	11,383	11,383	11,383
5.	Ubi Jalar	Ubi Basah Berkulit	-	-	33	33	33
6.	Kacang Tanah	Glondong Basah	57	280.5	45	45	45
7.	Kedelai	Polong Basah	556 0	2,002.6	24	24	24
8	Kacang Hijau	Polong Basah	14	18,429.0	2	2	2
Jumlah			19,453.4	41,175.4	26,757.0	26,882	26,882

Sumber : Mantri Tani Kec Pogalan.

**Tabel 5.4 Produksi Sayuran (Kwintal)
2017**

No	Jenis Sayuran	Jumlah (Kwintal)				
		2013	2014	2015	2016	2017
(1)	(2)	(3)	(4)	(5)	(6)	(7)
1.	Bayam		0	0	0	0
2.	Bawang Putih		0	0	0	0
3.	Bawang Merah		0	0	0	455
4.	Cabe Besar		0	0	0	504
5.	Cabe Rawit		2,765	2,765	2,765	2,202
6.	Jamur		0	0	0	0
7.	Kangkung		0	0	0	0
8.	Kacang Panjang		0	0	0	138
9.	Ketimun		0	0	0	67
10.	Mlinjo		0	0	0	0
11.	Nangka Muda		0	0	0	0
12.	Petai		2	2	2	11
13.	Petcai/sawi		0	0	0	0
14.	Tomat		0	0	0	0
15.	Terong		0	0	0	0

Sumber : Mantri Tani Kec Pogalan.

**Tabel 5.5 Produksi Buah-buahan (Kwintal)
2017**

No	Jenis Buah-Buahan	Jumlah (Kwintal)				
		2013	2014	2015	2016	2017
(1)	(2)	(3)	(4)	(5)	(6)	(7)
1.	Alpukat		68	68	68	443
2.	Anggur		0	0	0	0
3.	Blimbing		256	256	256	129
4.	Duku		0	0	0	0
5.	Durian		0	0	0	18
6.	Jambu Air		11	11	11	28
7.	Jambu Biji		86	86	86	354
8.	Jeruk Besar		0	0	0	0
9.	Mangga		3,600	3,600	3,600	8,555
10.	Manggis		0	0	0	0
11.	Melon		764	764	764	4,025
12.	Mlinjo		0	0	0	18
13.	Nanas		0	0	0	0
14.	Nangka		0	0	0	0
15.	Pepaya		610	610	610	471
16.	Pisang		8,181	8,181	8,181	22,675
17.	Rambutan		1,130	1,130	1,130	3,124
18.	Salak		76	76	76	29
19.	Sawo		87	87	87	58
20.	Semangka		0	0	0	0
21.	Sirsak		43	43	43	75
22.	Sukun		13	13	13	0
	Jumlah		14,925	14,925	14,925	40,002

Sumber : Mantri Tani Kec Pogalan.

**Tabel 5.6 Produksi Tanaman Biofarmaka
2017**

No	Jenis Tanaman	Jumlah (Kw)			
		2014	2015	2016	2017
(1)	(2)	(3)	(4)	(5)	(6)
1.	Jahe	119	119	119	35.10
2.	Kencur	26	26	26	0.92
3.	Kunyit	150	150	150	1.52
4.	Lempuyang	0	0	0	0
5.	Lengkuas	99	99	99	15.95
6.	Temu Ireng	0	0	0	0
7.	Temu Kunci	0	0	0	0
8.	Temu Lawak	0	0	0	0
Jumlah		394	53	394	53.49

Sumber : Mantri Tani Kec Pogalan.

**Tabel 5.7 Perkumpulan Petani
2017**

No	Desa	HIPPA Desa		Kontak Tani	SLPHT	Kelompok Tani
		IPPAIR	INSUS (Ha)			
(1)	(2)		(3)	(4)	(5)	(6)
1	Ngadirejo	1	-	5	1	5
2	Kedunglurah	1	-	4	1	4
3	Bendorejo	1	-	7	1	7
4	Wonocoyo	1	-	5	1	5
5	Ngetal	1	-	3	1	3
6	Ngadirenggo	1	-	6	1	6
7	Gembleb	1	-	4	1	4
6	Ngulanwetan	1	-	3	1	3
9	Ngulankulon	1	-	3	1	3
10	Pogalan	1	-	3	1	3
Jumlah		10	0	43	10	43

Sumber : Mantri Tani Kec Pogalan.

**Tabel 5.8 Sarana Produksi dan Pengairan
2017**

No	Sarana	Jumlah				
		2013	2014	2015	2016	2017
(1)	(2)	(3)	(4)	(5)	(6)	(7)
1.	Kios KUD	1	1	1	1	1
2.	Kios Non KUD	11	11	11	11	10
3.	Dam	5	5	5	5	5
4.	Cek Dam	1	1	1	1	1
5.	Pompa Air	1153	1153	1153	1153	105
6.	Diesel Air	22	22	22	22	-

Sumber : Mantri Tani Kec Pogalan.

**Tabel 5.9 Alat-alat Pertanian Yang Masih Dapat Digunakan
2017**

No	Jenis Alat	Jumlah				
		2013	2014	2015	2016	2017
(1)	(2)	(3)	(4)	(5)	(6)	(7)
1.	Pengolah Tanah	59	64	64	64	92
	- Traktor Roda 2	59	64	64	64	89
	- Traktor Roda 4	0	0	0	0	3
2.	Pemberantas Jasad	875	890	890	890	795
	- Hand Spryer	875	890	890	890	794
	- Emposan	0	0	10	10	1
3.	Pengolah Padi	368	387	387	387	255
	- Perontok Padi	323	342	342	342	235
	- Pengereng Padi	1	1	1	1	1
	- Penggiling Padi	44	44	54	54	19

Sumber : Mantri Tani Kec Pogalan.

**Tabel 5.10 Luas Areal Perkebunan Menurut Jenis Tanaman (Ha)
2017**

No	Jenis Tanaman	Luas (Ha)				
		2013	2014	2015	2016	2017
(1)	(2)	(3)	(4)	(5)	(6)	(7)
01.	Cenkeh	-	-	-	-	-
02.	Kelapa	338	338	338	338	-
03.	Kopi	20	20	20	20	-
04.	Kapuk Randu	4.3	4.3	43	43	-
05.	Vanili	-	-	-	-	-
06.	Kapulogo	-	-	-	-	-
07.	Kencur	1.5	1	4.5	4.5	0.0024
08.	Jahe	2.8	1	3.1	3.1	0.0985
09.	Kunyit	26	1.9	27.1	27.1	0.0031
10.	Laos	35	1.3	1	1	0.0262
Jumlah		419.0	360.0	402.0	402.0	0.1302

Sumber : Mantri Tani Kec Pogalan.

**Tabel 5.11 Luas Hutan Menurut Fungsi Hutan Dan Reboisasi (Ha)
2017**

No	Uraian	Luas (Ha)			
		2014	2015	2016	2017
(1)	(2)	(3)	(4)	(5)	(6)
01.	Luas Hutan	924.0	924.0	924.0	924.0
	- Lindung	319.8	319.8	319.8	319.8
	- produksi	604.2	604.2	604.2	604.2
	- Wisata	-	-	-	-
	- Lainnya	-	-	-	-
02.	Reboisasi	-	-	-	-
Jumlah		1,848	1,848	1,848	1,848

Sumber : Mantri Tani Kec Pogalan.

**Tabel 5.12 Populasi Ternak per Desa
2017**

No	Desa	Ternak Besar			Ternak Kecil	
		Sapi	Kerbau	Kuda	Kambing	Domba
(1)	(2)	(3)	(4)	(5)	(6)	(7)
1	Ngadirejo	267	-	-	1,339	127
2	Kedunglurah	147	-	-	886	58
3	Bendorejo	180	-	-	909	87
4	Wonocoyo	334	-	-	2,381	94
5	Ngetal	180	-	-	1,160	112
6	Ngadirenggo	417	-	-	1,094	359
7	Gembleb	347	-	-	1,863	453
6	Ngulanwetan	259	-	-	538	69
9	Ngulankulon	173	-	-	496	95
10	Pogalan	311	-	-	1,681	59
Jumlah		2,615	0	0	12,347	1,513

Sumber : Mantri Ternak Kecamatan Pogalan

**Tabel 5.13 Populasi Unggas dan Aneka Ternak per Desa
2017**

No	Desa	Ayam Ras	Ayam Buras	Itik	Enthok	Puyuh
(1)	(2)	(3)	(4)	(5)	(6)	(7)
1	Ngadirejo	4,308	12,944	4,174	215	-
2	Kedunglurah	1,846	6,848	-	128	-
3	Bendorejo	6,770	4,847	4,174	2,193	2,000
4	Wonocoyo	5,539	11,352	1,068	678	-
5	Ngetal	616	5,817	835	534	-
6	Ngadirenggo	-	10,228	668	247	-
7	Gembleb	-	10,465	5,960	223	-
6	Ngulanwetan	617	1,794	2,505	327	-
9	Ngulankulon	431	8,682	-	216	-
10	Pogalan	4,308	6,760	-	574	5,000
Jumlah		24,435	79,737	19,384	5,335	7,000

Sumber : Mantri Ternak Kecamatan Pogalan

Tabel 5.14 Luas Panen, Produktivitas Dan Produksi Per Sub Round Tanaman Padi Kecamatan Pogalan Tahun 2017

No.	Sub Round	Luas Panen (Ha)	Produktivitas (Ku/Ha)	Produksi (Ton)
(1)	(2)	(3)	(4)	(5)
01.	Januari s/d April	1,255.70	62.66	7,868.22
02.	Mei s/d Agustus	1,393.50	62.66	8,731.67
03.	September s/d Desember	68.60	62.66	429.85
	Januari s/d Desember	2,717.80		17,029.73

Tabel 5.15 Luas Panen, Produktivitas Dan Produksi Per Sub Round Tanaman Padi Sawah Kecamatan Pogalan Tahun 2016

No.	Sub Round	Luas Panen (Ha)	Produktivitas (Ku/Ha)	Produksi (Ton)
(1)	(2)	(3)	(4)	(5)
01.	Januari s/d April	1,130.70	67.59	7,642.40
02.	Mei s/d Agustus	1,393.50	62.66	8,731.67
03.	September s/d Desember	68.60	62.66	429.85
	Januari s/d Desember	2,592.80		16,803.92

Sumber : Mantri Tani Kec Pogalan.

Tabel 5.16 Luas Panen, Produktivitas Dan Produksi Per Sub Round Tanaman Padi Ladang Kecamatan Pogalan Tahun 2017

No.	Sub Round	Luas Panen (Ha)	Produktivitas (Ku/Ha)	Produksi (Ton)
(1)	(2)	(3)	(4)	(5)
01.	Januari s/d April	125	42.7	533.8
02.	Mei s/d Agustus	0	-	-
03.	September s/d Desember	0	-	-
	Januari s/d Desember	125		533.8

Tabel 5.17 Luas Panen, Produktivitas Dan Produksi Per Sub Round Tanaman Palawija (Jagung) Kecamatan Pogalan Tahun 2016

No.	Sub Round	Luas Panen (Ha)	Produktivitas (Ku/Ha)	Produksi (Ton)
(1)	(2)	(3)	(4)	(5)
01.	Januari s/d April	175.00	69.28	1,212.40
02.	Mei s/d Agustus	69.50	56.84	395.04
03.	September s/d Desember	348.20	63.29	2,203.76
	Januari s/d Desember	592.70		3,811.20

Sumber : Mantri Tani Kec Pogalan.

Tabel 5.18 Luas Panen, Produktivitas Dan Produksi Per Sub Round Tanaman Palawija (Ubi Kayu) Kecamatan Pogalan Tahun 2017

No.	Sub Round	Luas Panen (Ha)	Produktivitas (Ku/Ha)	Produksi (Ton)
(1)	(2)	(3)	(4)	(5)
01.	Januari s/d April	20.00	235.46	470.92
02.	Mei s/d Agustus	224.00	244.08	5,467.39
03.	September s/d Desember	134.00	232.40	3,114.16
	Januari s/d Desember	378.00		9,052.47

Tabel 5.19 Luas Panen, Produktivitas Dan Produksi Per Sub Round Tanaman Palawija (Kedelai) Kecamatan Pogalan Tahun 2016

No.	Sub Round	Luas Panen (Ha)	Produktivitas (Ku/Ha)	Produksi (Ton)
(1)	(2)	(3)	(4)	(5)
01.	Januari s/d April	-	-	-
02.	Mei s/d Agustus	-	-	-
03.	September s/d Desember	646.30	24.20	1,564.05
	Januari s/d Desember	646.30		1,564.05

Sumber : Mantri Tani Kec Pogalan.

Tabel 5.20 Luas Panen, Produktivitas Dan Produksi Per Sub Round Tanaman Palawija (Kacang Tanah) Kecamatan Pogalan Tahun 2017

No.	Sub Round	Luas Panen (Ha)	Produktivitas (Ku/Ha)	Produksi (Ton)
(1)	(2)	(3)	(4)	(5)
01.	Januari s/d April	11.00	15.86	17.45
02.	Mei s/d Agustus	15.80	15.86	25.06
03.	September s/d Desember	131.40	24.77	325.48
	Januari s/d Desember	158.20		367.98

Tabel 5.21 Luas Panen, Produktivitas Dan Produksi Per Sub Round Tanaman Palawija (Kacang Hijau) Kecamatan Pogalan Tahun 2016

No.	Sub Round	Luas Panen (Ha)	Produktivitas (Ku/Ha)	Produksi (Ton)
(1)	(2)	(3)	(4)	(5)
01.	Januari s/d April	-	-	-
02.	Mei s/d Agustus	1	2	0.20
03.	September s/d Desember	5	2	1
	Januari s/d Desember	6		1.20

Sumber : Mantri Tani Kec Pogalan.

<https://trenggalekkab.bps.go.id>

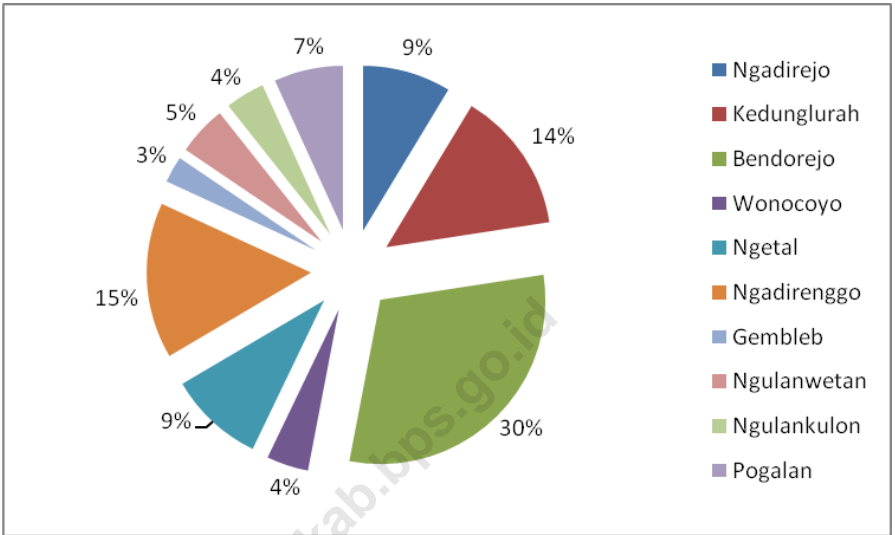
Economy



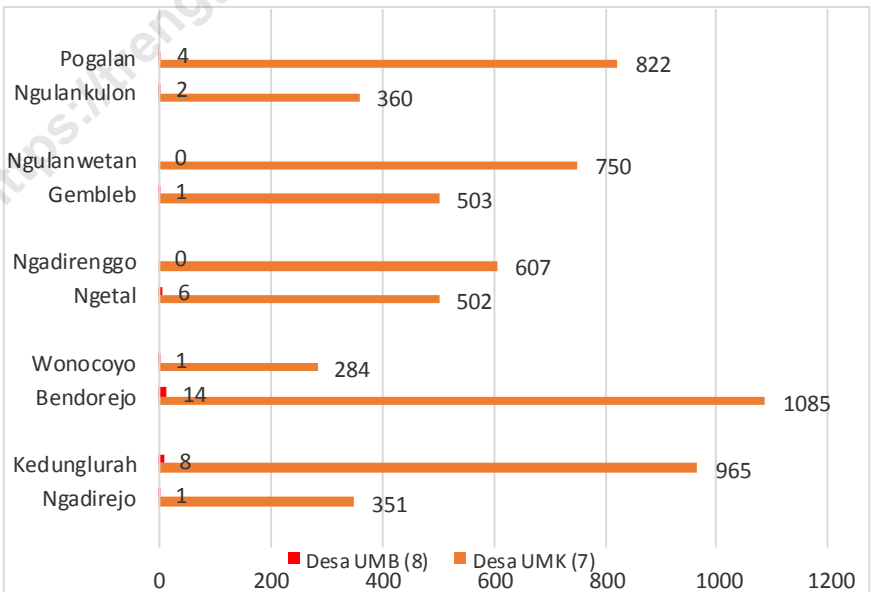
6

Ekonomi
Economy

Grafik 11. Persentase Usaha Perdagangan Hasil SE'06 di Kecamatan Pogalan



Grafik 12. Usaha Mikro Kecil dan Usaha Menengah Besar Hasil Sensus Ekonomi 2016 di Tiap Desa



Tabel 6.1 Rata-rata Harga yang Dibayar Petani Tahun 2017

No.	Uraian	Satuan	Nilai (Rp)		
			2015	2016	2017
(1)	(2)	(3)	(5)	(6)	(6)
1.	Upah Mencangkul	5 Jam/Hari / Orang	53,000	53,000	53,000
2.	Upah Menanam	5 Jam/Hari / Orang	45,000	45,000	45,000
3.	Bibit Padi (Ceherang)	Kg	9,500	9,500	9,500
4.	Pupuk Urea	Kg	1,900	1,900	1,900
5.	Pupuk SP-36	Kg	2,100	2,100	2,100
6.	Pupuk NPK	Kg	2,400	2,400	2,400
7.	Pestisida / furadan	Kg	13,000	13,000	13,000
8.	Sewa traktor tangan	Ha	1,000,000	1,000,000	1,000,000
9.	Sabit	Buah	35,000	35,000	35,000
10.	Cangkul	Buah	62,000	62,000	62,000

Sumber : KSK Kec.Pogalan

Tabel 6.2 Banyaknya Pasar Tradisional dan Pasar Modern 2017

No.	Desa	Pasar Tradisional	Pasar Modern		
		Pasar Daerah	Pasar Desa	Super Market	Mini Market
(1)	(2)	(3)	(4)	(5)	(6)
1	Ngadirejo	-	1	-	-
2	Kedunglurah	-	1	-	5
3	Bendorejo	1	-	-	4
4	Wonocoyo	-	1	-	-
5	Ngetal	-	1	-	2
6	Ngadirenggo	-	2	-	-
7	Gembleb	-	-	-	-
6	Ngulanwetan	-	1	-	-
9	Ngulankulon	-	-	-	-
10	Pogalan	-	2	-	-
Jumlah		1	9	0	11

Sumber : KSK Kec.Pogalan

**Tabel 6.3 Jumlah Usaha Hasil Sensus Ekonomi 2016 (SE'16)
Menurut Lapangan Usaha di Kecamatan Pogalan**

No	Desa	skalausaha				UMK	UMB
		Besar Count	Kecil Count	h Count	Mikro Count		
(1)	(2)	(3)	(4)	(5)	(6)	(7)	(8)
1	Ngadirejo	0	18	1	333	351	1
2	Kedunglurah	1	71	7	894	965	8
3	Bendorejo	1	100	13	985	1085	14
4	Wonocoyo	0	40	1	244	284	1
5	Ngetal	0	55	6	447	502	6
6	Ngadirenggo	0	27	0	580	607	0
7	Gembleb	1	6	0	497	503	1
6	Ngulankulon	0	4	0	746	750	0
9	Pogalan	0	24	2	336	360	2
10	Pogalan	0	64	4	758	822	4

Sumber : BPS

<https://trenggalekkab.bps.go.id>

DATA

MENCERDASKAN BANGSA



Badan Pusat Statistik Kabupaten Trenggalek
Statistics of Trenggalek Regency
Jl. Brigjend Soetran Telp.0355-791432 Trenggalek 66315
e-mail: bps3505@bps.go.id;
<http://trenggalekkab.bps.go.id>