

Kecamatan Medan Perjuangan Dalam Angka



2021



Kecamatan Medan Perjuangan Dalam Angka



2021

KECAMATAN MEDAN PERJUANGAN DALAM ANGKA 2019

ISBN : 978-602-405-209-6
Katalog BPS : 1102001.1275160
No. Publikasi : 12750.2124

Ukuran buku : 21cm x 14,8 cm
Jumlah Halaman : xx + 104

Naskah:
Badan Pusat Statistik Kota Medan

Penyunting:
Badan Pusat Statistik Kota Medan

Gambar Kulit:
Badan Pusat Statistik Kota Medan

Diterbitkan Oleh:
©Badan Pusat Statistik Kota Medan

Dicetak Oleh:
CV. Mandiri Lestari

Dilarang mengumumkan, mendistribusikan, mengomunikasikan, dan/atau menggandakan sebagian atau seluruh isi buku ini untuk tujuan komersial tanpa izin tertulis dari Badan Pusat Statistik Kota Medan

TIM PENYUSUN

Penanggung Jawab : Enny Nuryani Nasution

Penyusun Naskah : Iwan Susatio

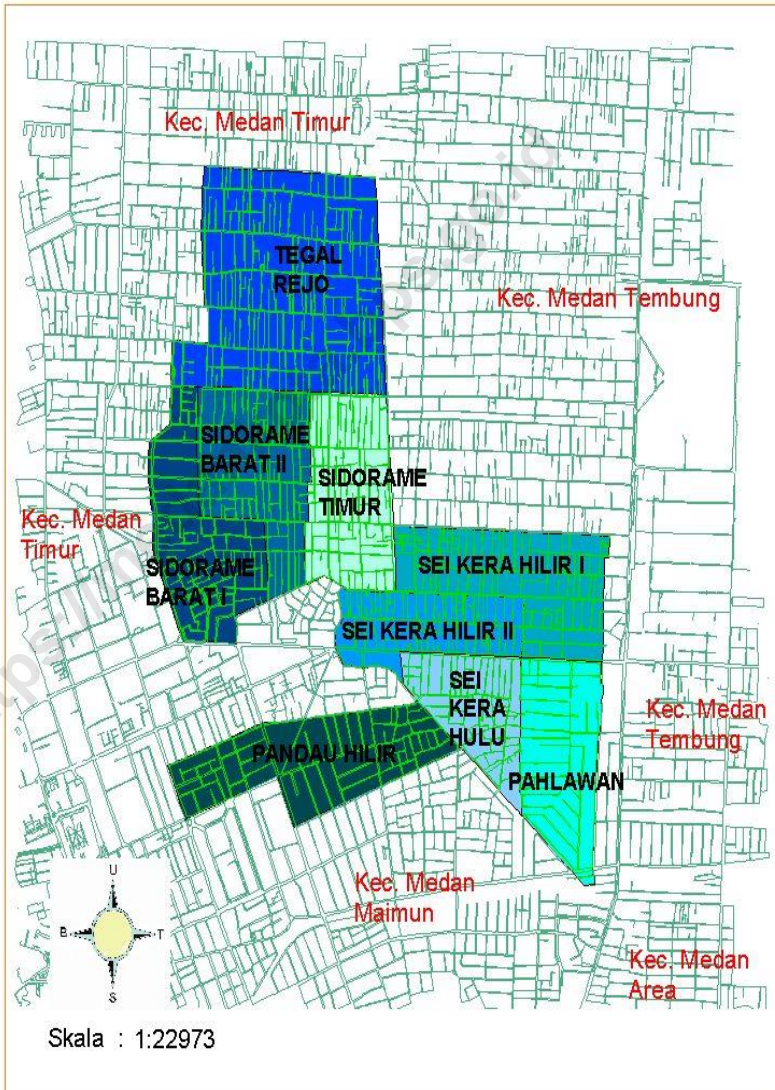
Tata Letak : Silvia Hanifah Parinduri

Gambar Kulit : Rosdianan Sirait

Penyunting : Silvia Hanifah Parinduri

<https://medankota.bps.go.id>

Peta Kecamatan Medan Perjuangan



KATA PENGANTAR


Dengan memanjatkan puji dan syukur ke hadirat Tuhan Yang Maha Esa, kami telah dapat menyelesaikan publikasi "Kecamatan Medan Perjuangan Dalam Angka 2021" ini. Usainya penerbitan publikasi ini dimungkinkan berkat adanya bantuan dari Pemerintah Kecamatan Medan Perjuangan serta instansi pemerintah lainnya.

Kebutuhan akan data statistik semakin meningkat terutama dalam menyambut millenium kedua. Hal tersebut menjadi pendorong bagi kami untuk menyusun publikasi ini. Data yang disajikan bersumber dari data yang terdapat di kantor kecamatan Medan Perjuangan, kantor kelurahan sekecamatan Medan Perjuangan serta instansi pemerintah lainnya. Selain itu data yang ada pada publikasi ini merupakan data yang bersumber dari berbagai kegiatan rutin, survei maupun sensus yang diselenggarakan Badan Pusat Statistik di kecamatan Medan Perjuangan.

Pada kesempatan ini kami mengucapkan banyak terima kasih kepada Camat Medan Perjuangan atas perhatian dan bantuannya sehingga terbitnya publikasi ini, serta kepada instansi-instansi pemerintah lainnya.

Saran dan kritik demi penyempurnaan publikasi ini di masa yang akan datang sangat kami harapkan dari berbagai pihak. Akhirnya semoga penyajian data statistik ini dapat membantu memenuhi kebutuhan data bagi pihak-pihak yang memerlukan serta bermanfaat bagi semua pihak.

Medan, 21 September 2021
Kepala Badan Pusat Statistik
Kota Medan,



Dra. Enny Nuryani Nasution

DAFTAR ISI

	HALAMAN
PETA KECAMATAN MEDAN PERJUANGAN	v
KATA PENGANTAR	vii
DAFTAR ISI	ix
DAFTAR TABEL	xi
DAFTAR GAMBAR	xvii
DAFTAR LAMPIRAN	xix
BAB I KEADAAN GEOGRAFIS	1
BAB II PEMERINTAHAN	9
BAB III PENDUDUK DAN TENAGA KERJA	19
BAB IV SOSIAL	33
BAB V PERINDUSTRIAN DAN ENERGI	67
BAB VI PERDAGANGAN	75
BAB VII TRANSPORTASI, KOMUNIKASI, DAN PARIWISATA	83
BAB VIII KEUANGAN DAN HARGA	91
LAMPIRAN	97

DAFTAR TABEL

	Halaman
Tabel 1.1	Letak dan Geografis Kecamatan Medan Perjuangan Tahun 2020.....5
Tabel 1.2	Luas Wilayah dirinci per Kelurahan di Kecamatan Medan Perjuangan Tahun 2020..... 6
Tabel 1.3	Jarak Kantor Lurah ke Kantor Camat di Kecamatan Medan Perjuangan Tahun 20207
Tabel 1.4	Daftar Alamat Kantor Kelurahan di Kecamatan Medan Perjuangan Tahun 20208
Tabel 2.1	Banyaknya Lingkungan dan Blok Sensus Menurut Kelurahan Tahun 2020.....13
Tabel 2.2	Banyaknya Pegawai Negeri Sipil (PNS) dan Honor di Lingkungan Instansi Pemerintah Kecamatan Medan Perjuangan Tahun 2020 (Jiwa).....14
Tabel 2.3	Banyaknya Pegawai Negeri Sipil (PNS) dan Honor Pada Kantor Kelurahan Menurut Golongan dan Kelurahan Tahun 2020 (Jiwa).....15
Tabel 2.4	Banyaknya Pegawai Negeri Sipil (PNS) dan Honor Pada Kantor Camat Menurut Golongan dan Tingkat Pendidikan Tahun 2020 (Jiwa)..... 16
Tabel 2.5	Banyaknya Pertahanan Sipil Menurut Kelurahan Tahun 2020.....17

Tabel 3.1	Jumlah Penduduk, Laju Pertumbuhan Penduduk, Distribusi Persentase Penduduk, Kepadatan Penduduk, Rasio Jenis Kelamin Menurut Kelurahan di Kecamatan Medan Perjuangan, Tahun 2020	23
Tabel 3.2	Jumlah Penduduk Menurut Kelompok Umur dan Jenis kelamin di Kecamatan Medan Perjuangan Tahun 2020.....	26
Tabel 3.3	Jumlah Penduduk Menurut Jenis Kelamin dan Kelurahan Tahun 2020.....	27
Tabel 3.4	Jumlah Penduduk Menurut Agama dan Kelurahan Tahun 2020.....	28
Tabel 3.5	Banyaknya Mutasi Penduduk Menurut Kelurahan Tahun 2020.....	29
Tabel 4.1	Jumlah Sekolah PAUD, Taman Kanak-kanak (TK) Negeri, dan Swasta Menurut Kelurahan Tahun 2020.....	37
Tabel 4.2	Jumlah Murid PAUD, Taman Kanak-kanak (TK) Negeri, dan Swasta Menurut Kelurahan Tahun 2020.....	38
Tabel 4.3	Jumlah Guru PAUD, Taman Kanak-kanak (TK) Negeri, dan Swasta Menurut Kelurahan Tahun 2020.....	39
Tabel 4.4	Rasio Murid dan Guru Pada PAUD, Taman Kanak-kanak (TK) Negeri, dan Swasta Menurut Kelurahan Tahun 2020.....	40
Tabel 4.5	Jumlah Sekolah Dasar (SD) Negeri dan Swasta Menurut Kelurahan Tahun 2019.....	31

Tabel 4.6	Jumlah Murid Sekolah Dasar (SD) Negeri dan Swasta Menurut Kelurahan Tahun 2020.....	42
Tabel 4.7	Jumlah Guru Sekolah Dasar (SD) Negeri dan Swasta Menurut Kelurahan Tahun 2020.....	43
Tabel 4.8	Rasio Murid dan Guru Pada Sekolah Dasar (SD) Menurut Kelurahan Tahun 2020.....	44
Tabel 4.9	Jumlah Sekolah Menengah Pertama (SMP) Negeri dan Swasta Menurut Kelurahan Tahun 2020.....	45
Tabel 4.10	Jumlah Murid Sekolah Menengah Pertama (SMP) Negeri dan Swasta Menurut Kelurahan Tahun 2020.....	46
Tabel 4.11	Jumlah Guru Sekolah Menengah Pertama (SMP) Negeri dan Swasta Menurut Kelurahan Tahun 2020	47
Tabel 4.12	Rasio Murid dan Guru Pada Sekolah Menengah Pertama (SMP) Menurut Kelurahan Tahun 2020.....	48
Tabel 4.13	Jumlah Sekolah Menengah Atas (SMA) Negeri dan Swasta Menurut Kelurahan Tahun 2020.....	49
Tabel 4.14	Jumlah Murid Sekolah Menengah Atas (SMA) Negeri dan Swasta Menurut Kelurahan Tahun 2020.....	50
Tabel 4.15	Jumlah Guru Sekolah Menengah Atas (SMA) Negeri dan Swasta Menurut Kelurahan Tahun 2020.....	51
Tabel 4.16	Rasio Murid dan Guru Pada Sekolah Menengah Atas (SMA) Menurut Kelurahan Tahun 2020.....	52

Tabel 4.17	Jumlah Sekolah Menengah Kejuruan (SMK) Negeri dan Swasta Menurut Kelurahan Tahun 2020.....	53
Tabel 4.18	Jumlah Murid Sekolah Menengah Kejuruan (SMK) Negeri dan Swasta Menurut Kelurahan Tahun 2020.....	54
Tabel 4.19	Jumlah Guru Sekolah Menengah Kejuruan (SMK) Negeri dan Swasta Menurut Kelurahan Tahun 2020.....	55
Tabel 4.20	Rasio Murid dan Guru Pada Sekolah Menengah Kejuruan (SMK) Menurut Kelurahan Tahun 2020.....	56
Tabel 4.21	Banyaknya Sarana Kesehatan Umum Menurut Kelurahan Tahun 2020.....	57
Tabel 4.22	Banyaknya Tenaga Kesehatan Menurut Kelurahan Tahun 2020.....	58
Tabel 4.23	Banyaknya Pasangan Usia Subur (PUS) Menurut Jenis Alat Kontrasepsi dan Kelurahan Tahun 2020.....	59
Tabel 4.24	Banyaknya Sarana Ibadah Menurut Kelurahan Tahun 2020.....	61
Tabel 4.25	Banyaknya Nikah, Talak, Cerai dan Rujuk Menurut Tahun 2020.....	62
Tabel 4.26	Banyaknya Sarana Lapangan Olahraga Menurut Jenis Olahraga dan Kelurahan Tahun 2020.....	63
Tabel 5.1	Banyaknya Perusahaan Industri Besar/Sedang, Kecil, dan Rumah Tangga Menurut Kelurahan Tahun 2020.....	69

Tabel 5.2	Banyaknya Rumah Tangga Pelanggan Listrik Negara Menurut Kelurahan Tahun 2020.....	70
Tabel 5.3	Banyaknya Rumah Tangga Pelanggan Air Minum Melalui PAM Menurut Kelurahan Tahun 2020.....	71
Tabel 6.1	Jumlah Pasar, Kelompok Pertokoan, Swalayan/Minimarket, dan Mall/Plaza Menurut Kelurahan Tahun 2020.....	76
Tabel 6.2	Jumlah Pasar Menurut Pengelola dan Kelurahan Tahun 2020.....	77
Tabel 6.3	Jumlah SPBU dan Agen Minyak Tanah (Pangkalan) Menurut Kelurahan Tahun 2020.....	78
Tabel 6.4	Jumlah Bengkel Sepeda Motor dan Bengkel Mobil Menurut Kelurahan Tahun 2020.....	79
Tabel 6.5	Banyaknya Tempat Pencucian Mobil (Doorsmer) Menurut Kelurahan Tahun 2020.....	80
Tabel 7.1	Jumlah Hotel, Bioskop, Night Club dan Bilyard Menurut Kelurahan Tahun 2020.....	84
Tabel 7.2	Banyaknya Rumah Makan/Restoran dan Warung Minum Menurut Kelurahan Tahun 2020.....	85
Tabel 7.3	Jumlah Panti Pijat, Masege, Pangkas, Salon dan Praktek Dukun Patah Menurut Kelurahan Tahun 2020.....	86
Tabel 7.4	Jumlah Tempat Video Game/Play Station, Penyewaan Kaset Video/VCD/DVD dan Warnet/Game Online Menurut Kelurahan Tahun 2020.....	87

Tabel 8.1	Banyaknya Lembaga Keuangan Menurut Kelurahan Tahun 2020.....	92
-----------	--------------------------------------------------------------	----

<https://medankota.bps.go.id>

DAFTAR GAMBAR

Halaman

Gambar 1.1	Luas Wilayah tiap kelurahan di Kecamatan Medan Perjuangan Tahun 2020 (Km ²).....	4
Gambar 2.1	Banyaknya lingkungan dan Blok Sensus tiap Kelurahan di Kecamatan Medan Perjuangan Tahun 2020.....	12
Gambar 2.2	Banyaknya Pegawai Negeri Sipil (PNS) dan Honor di Lingkungan Instansi Pemerintah Kecamatan Medan Perjuangan Tahun 2020 (Jiwa).....	12
Gambar 3.1	Jumlah Penduduk (jiwa) dan Kepadatan Penduduk (per-km) Per kelurahan se Kecamatan Medan Perjuangan Tahun 2020.....	21
Gambar 3.2	Jumlah Penduduk Menurut Jenis Kelamin dan Kelompok Umur Per kelurahan se Kecamatan Medan Perjuangan Tahun 2020 (Jiwa)	22
Gambar 4.1	Banyaknya Sarana Pendidikan Negeri dan Swasta di Kecamatan Medan Perjuangan Tahun 2020.....	34
Gambar 4.2	Banyaknya murid dan guru Sekolah Negeri dan Swasta di Kecamatan Medan Perjuangan Tahun 2020.....	35
Gambar 4.3	Banyaknya Rumah sakit, Puskesmas, Puskesmaskel dan Posyandu di Kecamatan Medan Perjuangan Tahun 2020.....	35
Gambar 4.4	Banyaknya Pasangan Usia Subur dan pengguna Alat Kontrasepsi di kecamatan Medan Perjuangan Tahun 2020.....	36
Gambar 4.5	Banyaknya Sarana Ibadah di Kecamatan Medan Perjuangan Tahun 2020.....	36

Gambar 5.1	Banyaknya Perusahaan Industri Besar/Sedang, Industri Kecil Dan Kerajinan Rumah Tangga di Kecamatan Medan Perjuangan Tahun 2020.....	68
Gambar 5.2	Banyaknya Rumah tangga Pelanggan AIR PAM, Listrik PLN di Kecamatan Medan Perjuangan Tahun 2020.....	68
Gambar 6.1	Banyaknya Pasar dan pertokoan per kelurahan di Kec. Medan Perjuangan Tahun 2020.....	75
Gambar 7.1	Banyaknya Panti Pijat, Pangkas, Salon dan Praktek Dukun Patah di Kecamatan Medan Perjuangan Tahun 2020.....	83

DAFTAR LAMPIRAN

	Halaman
Daftar 1. Nama Camat dan Lamanya menjabat di Kecamatan Medan Perjuangan sejak Tahun 1974 s/d sekarang	99
Daftar 2. Nama Lurah dan Lamanya Menjabat menurut Kelurahan di Kecamatan Medan Perjuangan.....	100
Daftar 3. Daftar nama dan Alamat Kantor Kelurahan di Kecamatan Medan Perjuangan Tahun 2020.....	104

BAB I

KEADAAN GEOGRAFIS

KECAMATAN MEDAN PERJUANGAN TAHUN 2020

Jarak Kantor Camat ke Kantor Walikota Medan : 6 Km.



1.1 Letak dan Geografis Kecamatan Medan Perjuangan Tahun 2020

Kecamatan Medan Perjuangan berbatasan langsung dengan Kecamatan Medan Tembung & Medan Timur di sebelah utara, Kecamatan Medan Area & Kota di sebelah selatan, Kecamatan Medan Timur di sebelah barat dan Kecamatan Medan Tembung di sebelah timur. Kecamatan Medan Perjuangan merupakan salah satu kecamatan di Kota Medan yang mempunyai luas sekitar 4,31 km². Jarak kantor kecamatan ke kantor walikota Medan yaitu sekitar 6 km.

1.2 Luas Wilayah dirinci per Kelurahan di Kecamatan Medan Perjuangan Tahun 2020

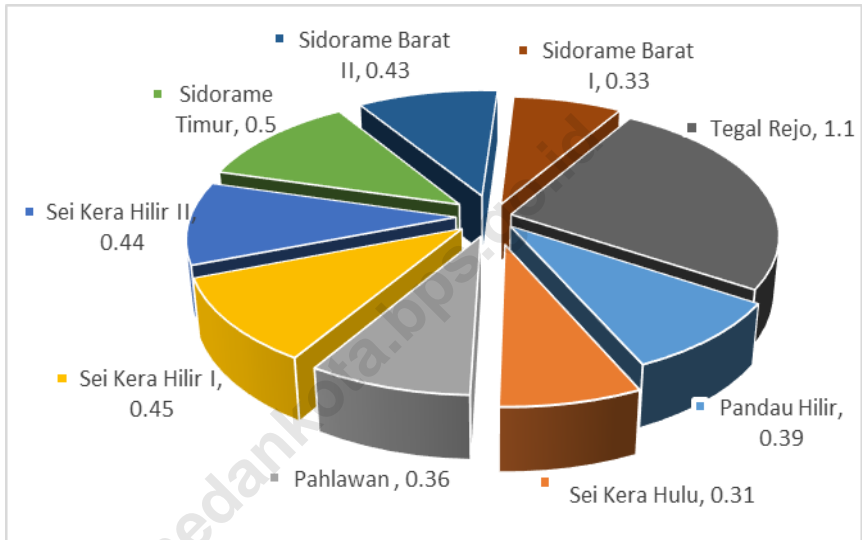
Dari 9 kelurahan di kecamatan Medan Perjuangan, kelurahan Tegal Rejo memiliki luas wilayah yang terluas yaitu sebesar 1,1 km² sedangkan kelurahan Sei Kera Hulu mempunyai luas terkecil yakni 0,31 km².

1.3 Jarak Kantor Lurah ke Kantor Camat di Kecamatan Medan Perjuangan Tahun 2020

Ditinjau dari jarak antara kantor kelurahan dan kantor kecamatan, kantor kelurahan Pandau Hulu dan Sei Kera Hulu memiliki jarak terjauh dari kantor kecamatan Medan Perjuangan yaitu sekitar 5 km sedangkan kantor kelurahan yang terdekat yaitu kelurahan Tegal Rejo.

Keadaan Geografis

Gambar 1.1 Luas Wilayah tiap kelurahan di Kecamatan Medan Perjuangan Tahun 2020 (Km²)



Sumber: Kantor Camat Medan Perjuangan

Tabel 1.1 Letak dan Geografis Kecamatan Medan Perjuangan Tahun 2020

1. Luas wilayah :	4,31	Km ²
2. Letak diatas permukaan Laut :	25	Meter
3. Terletak antara		
Lintang Utara	: 03 ⁰ -32 ⁰	
Lintang Selatan	:	
Bujur Timur	: 98 ⁰ -47 ⁰	
4. Berbatasan dengan		
Sebelah Utara	:	Kec. Medan Tembung dan Timur
Sebelah Selatan	:	Kec. Medan Area dan Kota
Sebelah Barat	:	Kec. Medan Timur
Sebelah Timur	:	Kec. Medan Tembung
5. Jarak Kantor Camat ke Kantor Walikota Medan :	6	Km.

Sumber: Kantor Camat Medan Perjuangan

Keadaan Geografis

Tabel 1.2 Luas Wilayah dan Persentase Terhadap Luas Kecamatan Menurut Kelurahan Tahun 2020

Kelurahan	Luas (Km ²)	Persentase terhadap Luas Kecamatan
(1)	(2)	(3)
1. Pandau Hilir	0.39	8.97
2. Sei Kera Hulu	0.31	7.11
3. Pahlawan	0.36	8.26
4. Sei Kera Hilir I	0.45	10.32
5. Sei Kera Hilir II	0.44	10.09
6. Sidorame Timur	0.5	11.47
7. Sidorame Barat II	0.43	9.86
8. Sidorame Barat I	0.33	8.72
9. Tegal Rejo	1.1	25.23
Jumlah	4.31	100
2019	5,56	100

Sumber: Kantor Camat Medan Perjuangan

Tabel 1.3 Jarak Kantor Lurah ke Kantor Camat Menurut Kelurahan Tahun 2020

Kelurahan	Jarak ke Kantor Camat (Km)
(1)	(2)
1. Pandau Hilir	5
2. Sei Kera Hulu	5
3. Pahlawan	4
4. Sei Kera Hilir I	3
5. Sei Kera Hilir II	3
6. Sidorame Timur	1,5
7. Sidorame Barat II	2
8. Sidorame Barat I	1,5
9. Tegal Rejo	0,2
Rata-rata	2,8
2019	2,8

Sumber: Kantor Lurah se-Kecamatan Medan Perjuangan

Keadaan Geografis

Tabel 1.4 Daftar Alamat Kantor Kelurahan di Kecamatan Medan Perjuangan Tahun 2020

Kelurahan	Alamat Kantor Kelurahan & Telp.
(1)	(2)
1. Pandau Hilir	Jl. Jambi No. 42 telp. 4561557
2. Sei Kera Hulu	Jl. Lubuk Kuda No.11 telp 4572190
3. Pahlawan	Jl. Kesatria No. 53 telp. 4151163
4. Sei Kera Hilir I	Jl. Pimpinan No. 70 telp. 4154267
5. Sei Kera Hilir II	Jl. HM Yamin SH gg Bidan No. 24 telp. 4151799
6. Sidorame Timur	Jl. Pelita I No. 83 telp. 6620339
7. Sidorame Barat II	Jl. Pelita I gg Pisang
8. Sidorame Barat I	Jl. Pelita III gg Pepaya No. 9
9. Tegal Rejo	Jl. Pendidikan No. III telp. 6623872

Sumber: Kantor Camat Medan Perjuangan

BAB II PEMERINTAHAN

PNS DI LINGKUNGAN INSTANSI PEMERINTAH

GOLONGAN II

28 JIWA



GOLONGAN IV

14 JIWA



GOLONGAN III

134 JIWA



Kecamatan Medan Perjuangan
tahun 2020

2.1 Pemerintahan Kecamatan Medan Perjuangan

Kecamatan Medan Perjuangan yang dipimpin oleh seorang camat, saat ini terdiri dari 9 kelurahan, 128 Lingkungan dan terdapat 262 Blok Sensus (Wilkersat BPS Kota Medan).

2.2 Struktur Pegawai Negeri Kecamatan Medan Perjuangan

Tahun 2020, kecamatan Medan Perjuangan memiliki total 246 pegawai negeri dan Honor yang dialokasikan di Kantor Camat dan Instansi-instansi Pemerintah lainnya dimana alokasi pegawai terbesar ada di puskesmas yakni sebanyak 67 pegawai. Sedangkan alokasi pegawai terkecil terdapat pada statistik kecamatan dan pertanian yang hanya berjumlah 1 pegawai.

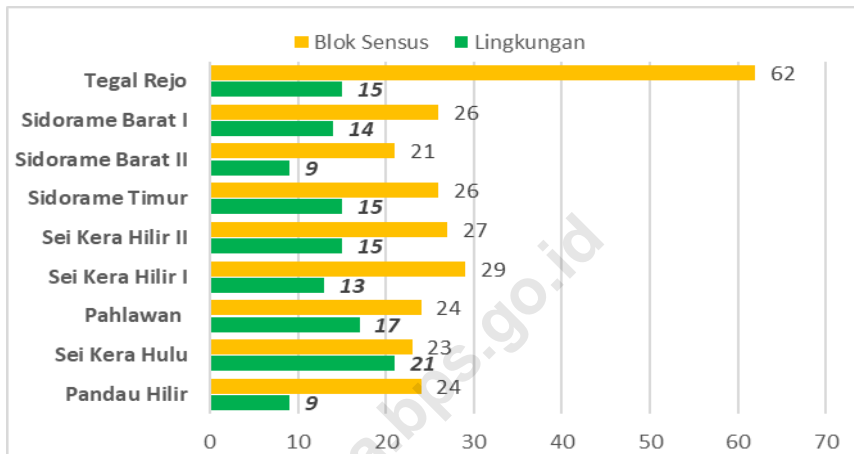
Bila dirinci menurut golongan, dari 48 pegawai negeri di kelurahan kecamatan Medan Perjuangan, ternyata sebagian besar pegawai negeri sudah bergolongan III yaitu sebanyak 41 pegawai. Jumlah pegawai negeri terbanyak berada di kelurahan Pandau Hilir dan Sidorame Barat I.

2.3 Struktur Pertahanan Sipil Kecamatan Medan Perjuangan

Bila dilihat dari sisi keamanannya, kecamatan Medan Perjuangan pada Tahun 2020 tidak lagi memiliki pertahanan sipil.

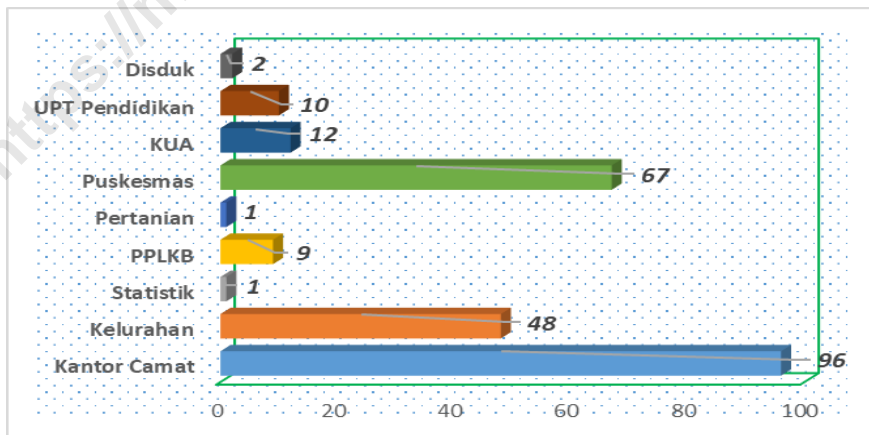
Pemerintahan

Gambar 2.1 Banyaknya lingkungan dan Blok Sensus tiap Kelurahan di Kecamatan Medan Perjuangan Tahun 2020



Sumber: Kantor Lurah se-Kecamatan Medan Perjuangan dan BPS Kota Medan

Gambar 2.2 Banyaknya Pegawai Negeri Sipil (PNS) dan Honor di Lingkungan Instansi Pemerintah Kecamatan Medan Perjuangan Tahun 2020 (Jiwa)



Sumber: Kantor Camat Medan Perjuangan

Tabel 2.1 Banyaknya Lingkungan dan Blok Sensus Menurut Kelurahan Tahun 2020

Kelurahan	Jumlah	
	Lingkungan	Blok Sensus
(1)	(2)	(3)
1. Pandau Hilir	9	24
2. Sei Kera Hulu	21	23
3. Pahlawan	17	24
4. Sei Kera Hilir I	13	29
5. Sei Kera Hilir II	15	27
6. Sidorame Timur	15	26
7. Sidorame Barat II	9	21
8. Sidorame Barat I	14	26
9. Tegal Rejo	15	62
Jumlah	128	262
2019	128	262

Sumber: Kantor Lurah se-Kecamatan Medan Perjuangan dan BPS Kota Medan

Pemerintahan

Tabel 2.2 Banyaknya Pegawai Negeri Sipil (PNS) dan Honor di Lingkungan Instansi Pemerintah Kecamatan Medan Perjuangan Tahun 2020 (Jiwa)

Instansi	Golongan				Honor	Jumlah
	I	II	III	IV		
(1)	(2)	(3)	(4)	(5)	(6)	(7)
1. Kantor Camat	-	6	23	3	64	96
2. Kelurahan	1	5	41	1	-	48
3. Statistik	-	-	1	-	-	1
4. PPLKB	-	2	6	-	1	9
5. Pertanian	-	-	-	-	1	1
6. Puskesmas	-	13	46	6	2	67
7. KUA	-	1	8	2	1	12
8. UPT Pendidikan	-	1	7	2	-	10
9. Disduk	-	-	2	-	-	2
Jumlah	1	28	134	14	69	246
2019	1	28	133	13	13	188

Sumber: Kantor Camat Medan Perjuangan

Tabel 2.3 Banyaknya Pegawai Negeri Sipil (PNS) dan Honor Pada Kantor Kelurahan Menurut Golongan dan Kelurahan Tahun 2020 (Jiwa)

Kelurahan	Golongan				Honor	Jumlah
	I	II	III	IV		
(1)	(2)	(3)	(4)	(5)	(6)	(7)
1. Pandau Hilir	-	2	5	-	-	7
2. Sei Kera Hulu	-	1	5	-	-	6
3. Pahlawan	-	-	5	-	-	5
4. Sei Kera Hilir I	-	1	5	-	-	6
5. Sei Kera Hilir II	-	1	4	-	-	5
6. Sidorame Timur	-	-	5	-	-	5
7. Sidorame Barat II	-	1	4	1	-	6
8. Sidorame Barat I	-	1	6	-	-	7
9. Tegal Rejo	-	-	6	-	-	6
Jumlah	0	7	45	1	-	53
2019	1	5	41	1	-	48

Sumber: Kantor Camat Medan Perjuangan

Tabel 2.4 Banyaknya Pegawai Negeri Sipil (PNS) dan Honor Pada Kantor Camat Menurut Golongan dan Tingkat Pendidikan Tahun 2020 (Jiwa)

Instansi	Golongan				Honor	Jumlah
	I	II	III	IV		
(1)	(2)	(3)	(4)	(5)	(6)	(7)
1. Sekolah Dasar (SD)	-	-	-	-	-	-
2. Sekolah Lanjutan Tingkat Pertama (SLTP)	-	-	-	-	-	-
3. Sekolah Lanjutan Tingkat Atas (SLTA)	-	6	6	-	62	74
4. Diploma (D-I, D-II, D-III)	-	-	-	-	-	-
5. D-IV/Sarjana (S1)	-	-	16	-	2	18
6. S2/S3	-	-	1	3	-	4
Jumlah	-	6	23	3	64	96
2019	-	6	23	1	7	37

Sumber: Kantor Camat Medan Perjuangan

Tabel 2.5 Banyaknya Pertahanan Sipil Menurut Kelurahan Tahun 2020

	Kelurahan	Jumlah
	(1)	(2)
1.	Pandau Hilir	-
2.	Sei Kera Hulu	-
3.	Pahlawan	-
4.	Sei Kera Hilir I	-
5.	Sei Kera Hilir II	-
6.	Sidorame Timur	-
7.	Sidorame Barat II	-
8.	Sidorame Barat I	-
9.	Tegal Rejo	7
	Jumlah	7
	2019	7

Sumber: Kantor Lurah se Kecamatan Medan Perjuangan

BAB III

PENDUDUK

DAN

TENAGA KERJA

TAHUN 2020 ADA SEBANYAK 103.813 JIWA
PENDUDUK KECAMATAN MEDAN
PERJUANGAN. TERDIRI DARI 51.025 JIWA
LAKI-LAKI 52.788 DAN JIWA PEREMPUAN



Kelurahan Sidorame Barat I adalah kelurahan dengan penduduk terpadat, yaitu **30.267 penduduk/km²**



3.1 Jumlah penduduk, Luas Kelurahan, kepadatan penduduk (per-Km) per- Kelurahan di Kecamatan Medan Perjuangan Tahun 2020

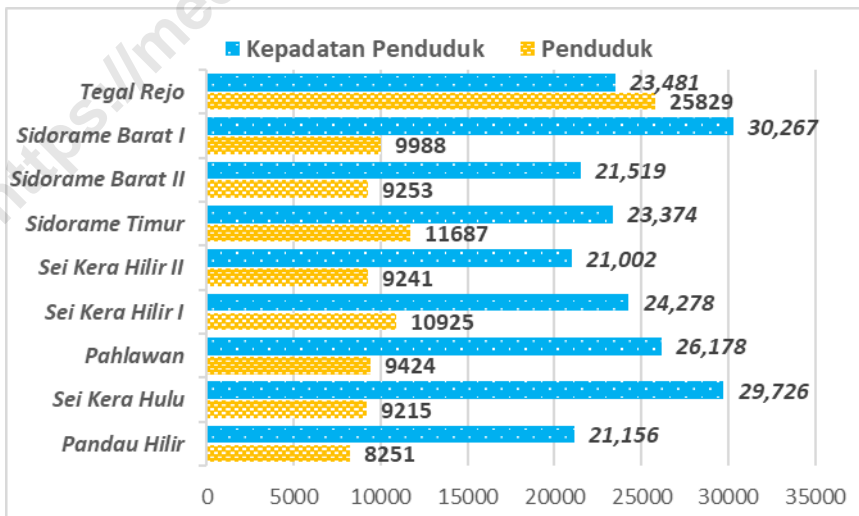
Kecamatan Medan Perjuangan dihuni oleh 103.813 orang penduduk dimana penduduk terbanyak berada di kelurahan Tegal Rejo yakni sebanyak 25.829 orang. Jumlah penduduk terkecil di kelurahan Pandau Hilir yakni sebanyak 8.251 orang.

Bila dibandingkan antara jumlah penduduk serta luas wilayahnya, maka kelurahan Sidorame Barat I merupakan kelurahan terpadat yaitu 30.267 jiwa tiap km².

3.2 Struktur Penduduk berdasarkan jenis kelamin dan kelompok umur di Kecamatan Medan Perjuangan Tahun 2020

Jumlah Penduduk kecamatan Medan Perjuangan sebanyak 103.813 penduduk terdiri dari 51.025 orang laki-laki serta 52.788 orang perempuan. Berdasarkan kelompok umur, distribusi penduduk kecamatan Medan Perjuangan relatif lebih banyak pada penduduk Kelompok Umur 15 – 64 yaitu sebanyak 73.112 jiwa.

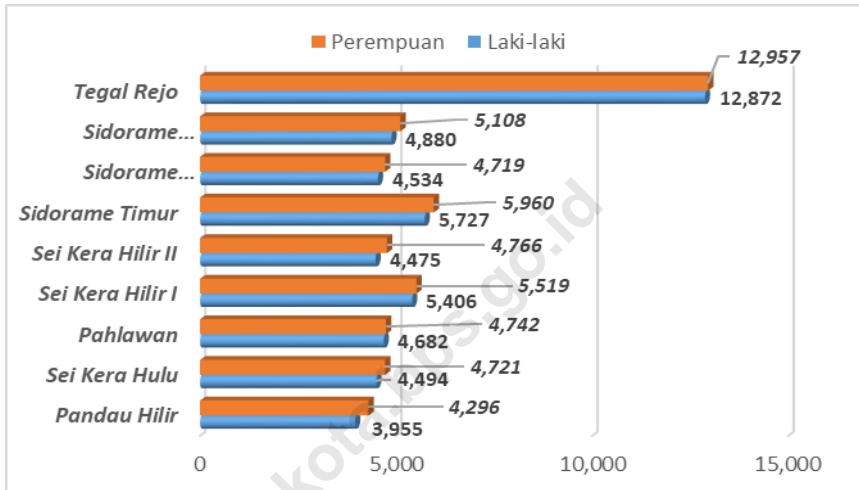
Gambar 3.1 Jumlah Penduduk (jiwa) dan Kepadatan Penduduk (per-km) Per kelurahan se Kecamatan Medan Perjuangan Tahun 2020



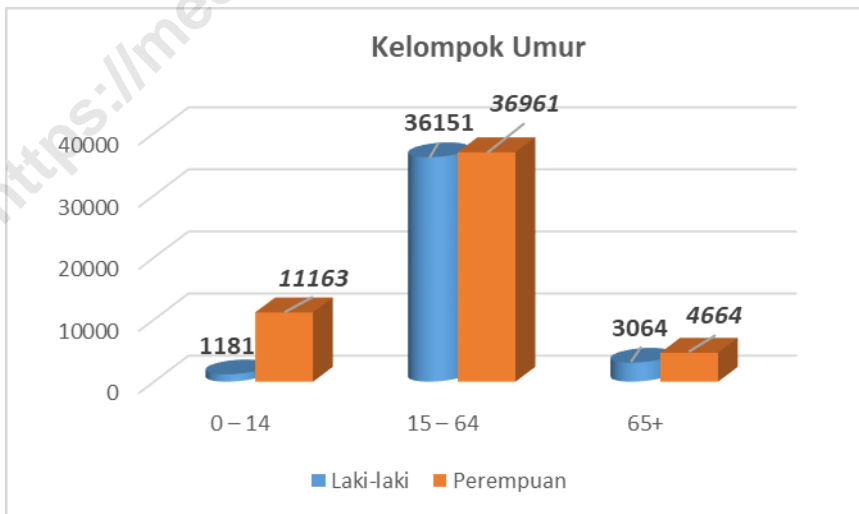
Sumber: Badan Pusat Statistik Kota Medan

Penduduk Dan Tenaga Kerja

Gambar 3.2 Jumlah Penduduk Menurut Jenis Kelamin dan Kelompok Umur Per kelurahan se Kecamatan Medan Perjuangan Tahun 2020 (Jiwa)



Gambar 3.2 Lanjutan



Sumber: Badan Pusat Statistik Kota Medan

Tabel 3.1 Jumlah Penduduk, Laju Pertumbuhan Penduduk, Distribusi Persentase Penduduk, Kepadatan Penduduk, Rasio Jenis Kelamin Menurut Kelurahan di Kecamatan Medan Perjuangan, Tahun 2020

Kelurahan	Jumlah Penduduk (ribu)	Laju Pertumbuhan Penduduk per Tahun 2010 - 2020
(1)	(2)	(3)
1. Pandau Hilir	8.251	1,35
2. Sei Kera Hulu	9.215	1,28
3. Pahlawan	9.424	2,06
4. Sei Kera Hilir I	10.925	0,19
5. Sei Kera Hilir II	9.241	0,93
6. Sidorame Timur	11.687	1,62
7. Sidorame Barat II	9.253	0,18
8. Sidorame Barat I	9.988	0,60
9. Tegal Rejo	25.829	1,15
Jumlah	103.813	1,04
2019	96.848	-

Sumber: Badan Pusat Statistik Kota Medan

Penduduk Dan Tenaga Kerja

Tabel 3.1 Lanjutan

Kelurahan	Persentase Penduduk	Kepadatan Penduduk (per km)
(1)	(4)	(5)
1. Pandau Hilir	7,95	21.156
2. Sei Kera Hulu	8,88	29.726
3. Pahlawan	9,08	26.178
4. Sei Kera Hilir I	10,52	24.278
5. Sei Kera Hilir II	8,90	21.002
6. Sidorame Timur	11,26	23.374
7. Sidorame Barat II	8,91	21.519
8. Sidorame Barat I	9,62	30.267
9. Tegal Rejo	24,88	23.481
Jumlah	100,00	24.087
2019	96.848	17.419

Sumber: Badan Pusat Statistik Kota Medan

Tabel 3.1 Lanjutan

Kelurahan	Rasio Jenis Kelamin
(1)	(6)
1. Pandau Hilir	92.1
2. Sei Kera Hulu	95.2
3. Pahlawan	98.7
4. Sei Kera Hilir I	98.0
5. Sei Kera Hilir II	93.9
6. Sidorame Timur	96.1
7. Sidorame Barat II	96.1
8. Sidorame Barat I	95.5
9. Tegal Rejo	99.3
Jumlah	96.7
2019	-

Sumber : Badan Pusat Statistik Kota Medan

Tabel 3.2 Jumlah Penduduk Menurut Kelompok Umur dan Jenis kelamin di Kecamatan Medan Perjuangan Tahun 2020

Kelurahan	Jenis Kelamin		Jumlah
	Laki - laki	Perempuan	
(1)	(2)	(3)	(4)
0 – 14	11.810	11.163	22.973
15 – 64	36.151	36.961	73.112
65+	3.064	4.664	7.728
Medan Perjuangan	51,025	52,788	103,813

Sumber : Badan Pusat Statistik Kota Medan

Tabel 3.3 Jumlah Penduduk Menurut Jenis Kelamin dan Kelurahan Tahun 2020

Kelurahan	Jenis Kelamin		Jumlah (Jiwa)
	Laki-laki (Jiwa)	Perempuan (Jiwa)	
(1)	(2)	(3)	(4)
1. Pandau Hilir	3,955	4,296	8,251
2. Sei Kera Hulu	4,494	4,721	9,215
3. Pahlawan	4,682	4,742	9,424
4. Sei Kera Hilir I	5,406	5,519	10,925
5. Sei Kera Hilir II	4,475	4,766	9,241
6. Sidorame Timur	5,727	5,960	11,687
7. Sidorame Barat II	4,534	4,719	9,253
8. Sidorame Barat I	4,880	5,108	9,988
9. Tegal Rejo	12,872	12,957	25,829
Jumlah	51,025	52,788	103,813
2019	47.832	49.016	96.848

Sumber: Badan Pusat Statistik Kota Medan

Tabel 3.4 Jumlah Penduduk Menurut Agama dan Kelurahan Tahun 2020

Kelurahan	Islam	Kristen	Katolik	Budha	Hindu	Kong- Hucu
(1)	(2)	(3)	(4)	(5)	(6)	(7)
1. Pandau Hilir	*	*	*	*	*	*
2. Sei Kera Hulu	*	*	*	*	*	*
3. Pahlawan	*	*	*	*	*	*
4. Sei Kera Hilir I	*	*	*	*	*	*
5. Sei Kera Hilir II	*	*	*	*	*	*
6. Sidorame Timur	*	*	*	*	*	*
7. Sidorame Barat II	*	*	*	*	*	*
8. Sidorame Barat I	*	*	*	*	*	*
9. Tegal Rejo	*	*	*	*	*	*
Jumlah	*	*	*	*	*	*
2019	*	*	*	*	*	*

Sumber: Kantor Urusan Agama Kecamatan Medan Perjuangan

Tabel 3.5 Banyaknya Mutasi Penduduk Menurut Kelurahan Tahun 2020

Kelurahan	Lahir (Jiwa)	Mati (Jiwa)	Datang (Jiwa)	Pindah (Jiwa)
(1)	(2)	(3)	(4)	(5)
1. Pandau Hilir	*	*	*	*
2. Sei Kera Hulu	*	*	*	*
3. Pahlawan	*	*	*	*
4. Sei Kera Hilir I	*	*	*	*
5. Sei Kera Hilir II	*	*	*	*
6. Sidorame Timur	*	*	*	*
7. Sidorame Barat II	*	*	*	*
8. Sidorame Barat I	*	*	*	*
9. Tegal Rejo	*	*	*	*
Jumlah	*	*	*	*
2019	*	*	*	*

Sumber: Kantor Lurah se-Kecamatan Medan Perjuangan

*) *Data tidak tersedia*

BAV IV

SOSIAL



Dari 63 Fasilitas Kesehatan yang ada di Kecamatan Medan Perjuangan, yang terbanyak adalah Posyandu sebanyak 61.

Pasangan Usia Subur di Kecamatan Medan Perjuangan Banyak yang menggunakan Alat Kontrasepsi Jenis Suntik, yaitu sebesar 42,89%.



Kecamatan Medan Perjuangan memiliki 15 PAUD, 26 TK, 36 SD, 15 SMP, 8 SMA, dan 8 SMK

Terdapat 122 Tempat Ibadah di Kecamatan Medan Perjuangan



4.1 Jumlah Sekolah Negeri dan Swasta di Kecamatan Medan Perjuangan Tahun 2020

Tercatat ada sejumlah fasilitas pendidikan di kecamatan Medan Perjuangan yaitu sebanyak 26 TK swasta, 11 SD negeri dan 25 SD swasta, 15 SMP Swasta, 8 SMA swasta, 2 SMK Negeri dan 6 SMK swasta.

4.2 Jumlah murid dan guru Sekolah Negeri dan Swasta di Kecamatan Medan Perjuangan Tahun 2020

Tercatat sebanyak 2.290 siswa bersekolah di SD negeri dan 7.746 siswa bersekolah di SD swasta pada Tahun 2020 di kecamatan Medan Perjuangan, 1.679 siswa bersekolah di SMP Swasta, 629 siswa bersekolah di SMA Swasta, 1.627 yang siswa bersekolah di SMK Negeri dan 514 siswa bersekolah di SMK Swasta. Jumlah guru yang mengajar di SD negeri sebanyak 127 orang dan 395 orang guru mengajar di SD swasta, 139 orang guru mengajar di SMP swasta, 69 orang guru mengajar di SMA swasta, 109 orang guru mengajar di SMK Negeri, dan 56 orang guru mengajar di SMK swasta di kecamatan Medan Perjuangan Tahun 2020.

4.3 Rumah Sakit, Puskesmas, Puskesmaskel dan Posyandu Lansia di Kecamatan Medan Perjuangan Tahun 2020

Fasilitas kesehatan yang ada di kecamatan Medan Perjuangan dapat dikatakan masih sedikit dan belum merata tersebar di tiap kelurahannya.

4.4 Jumlah Pasangan Usia Subur dan pengguna Alat Kontrasepsi di kecamatan Medan Perjuangan Tahun 2020

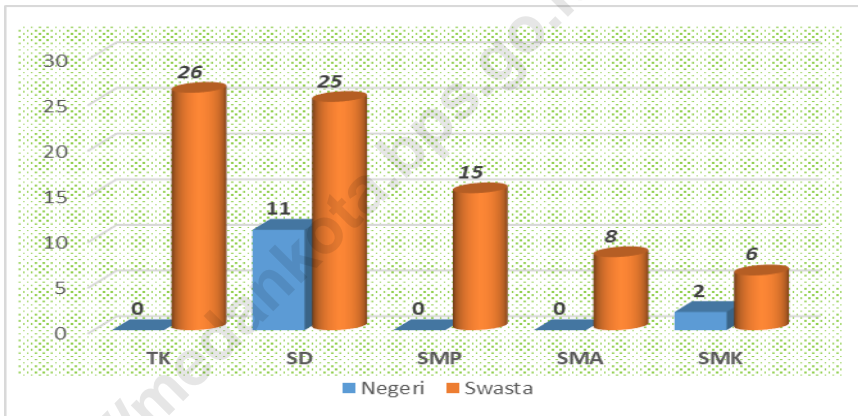
Pasangan Usia Subur dan Pengguna Alat Kontrasepsi di kecamatan Medan Perjuangan sudah tersebar di tiap kelurahan dimana terdapat sebanyak 5.757 PUS dan Pengguna Alat Kontrasepsi IUD sebanyak 391 Aseptor, MOP sebanyak 80 Aseptor, MOW sebanyak 300 Aseptor, IMPLANT sebanyak 615 Aseptor, SUNTIK sebanyak 2.308, PIL sebanyak 1.200 Aseptor dan KONDOM sebanyak 487 Aseptor. Penduduk kecamatan Medan Perjuangan tergolong sudah banyak yang berpartisipasi dalam penekanan angka penduduk. Terlihat dari sejumlah pasangan usia subur, lebih dari setengahnya sudah menggunakan alat kontrasepsi.

Sosial

4.5 Sarana Ibadah dan lapangan olah raga di Kecamatan Medan Perjuangan Tahun 2020

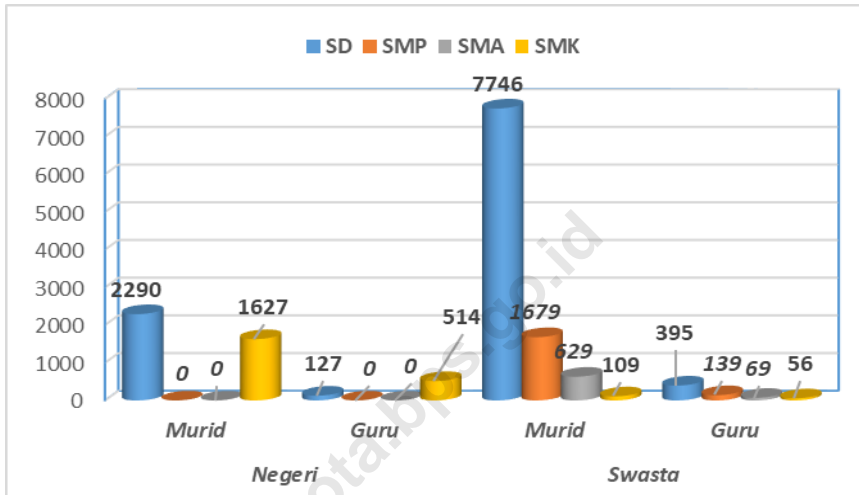
Hampir di setiap kelurahan di kecamatan Medan Perjuangan ini terdapat sarana ibadah tiap-tiap agama. Sarana olah raga belum tersedia secara merata di kecamatan Medan Perjuangan dan jumlahnya sangat terbatas.

Gambar 4.1 Banyaknya Sarana Pendidikan Negeri dan Swasta di Kecamatan Medan Perjuangan Tahun 2020.



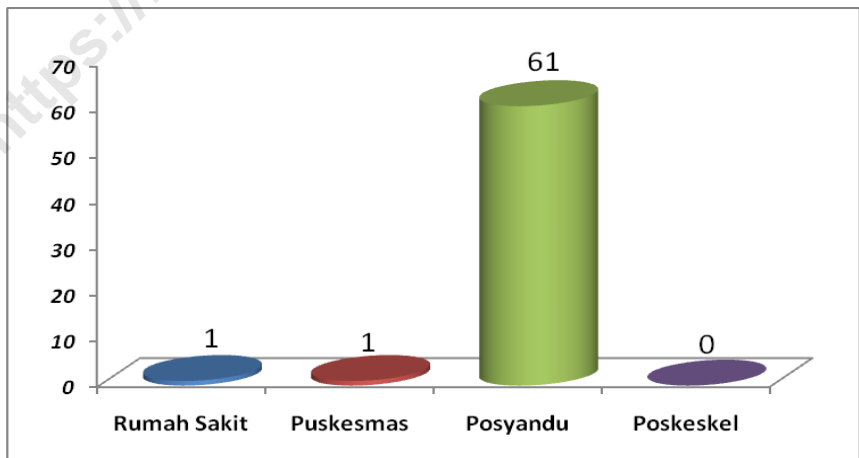
Sumber : Dapodikdasmen

Gambar 4.2 Banyaknya murid dan guru Sekolah Negeri dan Swasta di Kecamatan Medan Perjuangan Tahun 2020



Sumber: Dapodikdasmen

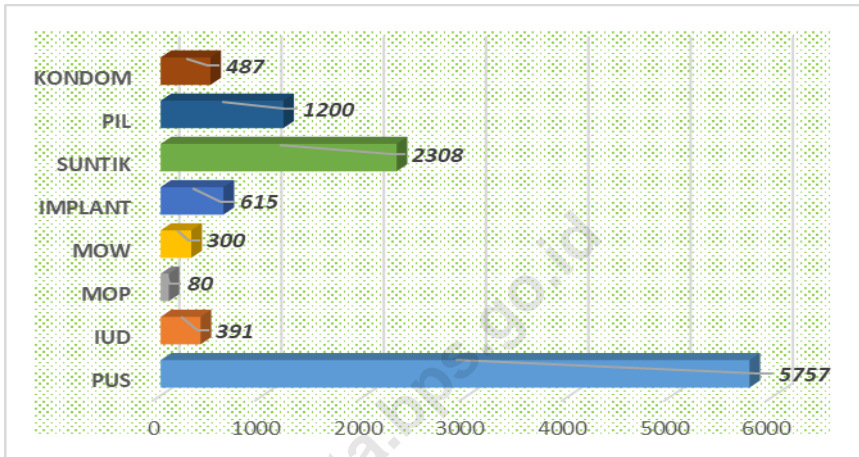
Gambar 4.3 Banyaknya Rumah sakit, Puskesmas, Puskesmaskel dan Posyandu di Kecamatan Medan Perjuangan Tahun 2020



Sumber: Puskesmas Kecamatan Medan Perjuangan

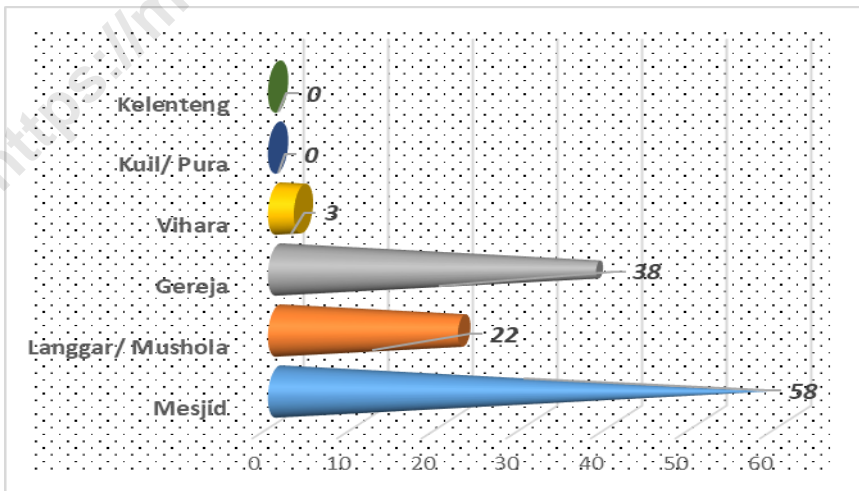
Sosial

Gambar 4.4 Banyaknya Pasangan Usia Subur dan pengguna Alat Kontrasepsi di kecamatan Medan Perjuangan Tahun 2020



Sumber: PPLKB Kecamatan Medan Perjuangan

Gambar 4.5 Banyaknya Sarana Ibadah di Kecamatan Medan Perjuangan Tahun 2020



Sumber: Kantor Lurah se Kecamatan Medan Perjuangan

Tabel 4.1 Jumlah Sekolah PAUD, Taman Kanak-kanak (TK) Negeri, dan Swasta Menurut Kelurahan Tahun 2020

Kelurahan	PAUD	TK Negeri	TK Swasta	Jumlah
(1)	(2)	(3)	(4)	(5)
1. Pandau Hilir	1	0	3	4
2. Sei Kera Hulu	1	0	2	3
3. Pahlawan	2	0	2	4
4. Sei Kera Hilir I	3	0	3	6
5. Sei Kera Hilir II	2	0	2	4
6. Sidorame Timur	0	0	4	4
7. Sidorame Barat II	0	0	2	2
8. Sidorame Barat I	2	0	2	4
9. Tegal Rejo	4	0	6	10
Jumlah	15	0	26	41
2019	15	0	26	41

Sumber: Kantor Lurah se-Kecamatan Medan Perjuangan

Tabel 4.2 Jumlah Murid PAUD, Taman Kanak-kanak (TK) Negeri, dan Swasta Menurut Kelurahan Tahun 2020

Kelurahan		PAUD	TK Negeri	TK Swasta	Jumlah
(1)	(2)	(3)	(4)	(5)	
1. Pandau Hilir	*	*	*	*	
2. Sei Kera Hulu	*	*	*	*	
3. Pahlawan	*	*	*	*	
4. Sei Kera Hilir I	*	*	*	*	
5. Sei Kera Hilir II	*	*	*	*	
6. Sidorame Timur	*	*	*	*	
7. Sidorame Barat II	*	*	*	*	
8. Sidorame Barat I	*	*	*	*	
9. Tegal Rejo	*	*	*	*	
Jumlah	*	*	*	*	
2019	*	*	*	*	

Sumber: Kantor Lurah se-Kecamatan Medan Perjuangan

Tabel 4.3 Jumlah Guru PAUD, Taman Kanak-kanak (TK) Negeri, dan Swasta Menurut Kelurahan Tahun 2020

Kelurahan		PAUD	TK Negeri	TK Swasta	Jumlah
(1)	(2)	(3)	(4)	(5)	
1. Pandau Hilir	*	*	*	*	
2. Sei Kera Hulu	*	*	*	*	
3. Pahlawan	*	*	*	*	
4. Sei Kera Hilir I	*	*	*	*	
5. Sei Kera Hilir II	*	*	*	*	
6. Sidorame Timur	*	*	*	*	
7. Sidorame Barat II	*	*	*	*	
8. Sidorame Barat I	*	*	*	*	
9. Tegal Rejo	*	*	*	*	
Jumlah	*	*	*	*	
2019	*	*	*	*	

Sumber: Kantor Lurah se-Kecamatan Medan Perjuangan

Tabel 4.4 Rasio Murid dan Guru Pada PAUD, Taman Kanak-kanak (TK) Negeri, dan Swasta Menurut Kelurahan Tahun 2020

Kelurahan		PAUD	TK Negeri	TK Swasta	Jumlah
(1)	(2)	(3)	(4)	(5)	
1. Pandau Hilir	*	*	*	*	
2. Sei Kera Hulu	*	*	*	*	
3. Pahlawan	*	*	*	*	
4. Sei Kera Hilir I	*	*	*	*	
5. Sei Kera Hilir II	*	*	*	*	
6. Sidorame Timur	*	*	*	*	
7. Sidorame Barat II	*	*	*	*	
8. Sidorame Barat I	*	*	*	*	
9. Tegal Rejo	*	*	*	*	
Jumlah	*	*	*	*	
2019	*	*	*	*	

Sumber: Kantor Lurah se-Kecamatan Medan Perjuangan

Tabel 4.5 Jumlah Sekolah Dasar (SD) Negeri dan Swasta Menurut Kelurahan Tahun 2019

Kelurahan	SD Negeri	SD Swasta	Jumlah
(1)	(2)	(3)	(4)
1. Pandau Hilir	0	3	2
2. Sei Kera Hulu	0	1	1
3. Pahlawan	0	5	5
4. Sei Kera Hilir I	2	2	5
5. Sei Kera Hilir II	4	1	5
6. Sidorame Timur	2	2	4
7. Sidorame Barat II	0	6	6
8. Sidorame Barat I	0	2	2
9. Tegal Rejo	3	3	6
Jumlah	11	25	36
2019	11	25	36

Sumber : Dapodikdasmen

Tabel 4.6 Jumlah Murid Sekolah Dasar (SD) Negeri dan Swasta Menurut Kelurahan Tahun 2020

Kelurahan	SD Negeri (Jiwa)	SD Swasta (Jiwa)	Jumlah (Jiwa)
(1)	(2)	(3)	(4)
1. Pandau Hilir	0	3.641	3.641
2. Sei Kera Hulu	0	102	102
3. Pahlawan	0	1.024	1.024
4. Sei Kera Hilir I	689	273	962
5. Sei Kera Hilir II	659	63	722
6. Sidorame Timur	296	324	620
7. Sidorame Barat II	0	1.178	1.178
8. Sidorame Barat I	0	622	622
9. Tegal Rejo	646	519	1.165
Jumlah	2.290	7.746	10.036
2019	2.603	8.258	10.861

Sumber : Dapodikdasmen

Tabel 4.7 Jumlah Guru Sekolah Dasar (SD) Negeri dan Swasta Menurut Kelurahan Tahun 2020

Kelurahan	SD Negeri (Jiwa)	SD Swasta (Jiwa)	Jumlah (Jiwa)
(1)	(2)	(3)	(4)
1. Pandau Hilir	0	150	150
2. Sei Kera Hulu	0	6	6
3. Pahlawan	0	66	66
4. Sei Kera Hilir I	30	15	45
5. Sei Kera Hilir II	38	6	44
6. Sidorame Timur	21	23	43
7. Sidorame Barat II	0	68	68
8. Sidorame Barat I	0	29	29
9. Tegal Rejo	38	32	70
Jumlah	127	395	522
2019	142	539	681

Sumber : Dapodikdasmen

Tabel 4.8 Rasio Murid dan Guru Pada Sekolah Dasar (SD) Menurut Kelurahan Tahun 2020

Kelurahan	Rasio Murid Dan Guru		
	SD Negeri	SD Swasta	SD Negeri dan SD Swasta
(1)	(2)	(3)	(4)
1. Pandau Hilir	0	24,27	24,27
2. Sei Kera Hulu	0	17,00	17,00
3. Pahlawan	0	15,52	15,52
4. Sei Kera Hilir I	15,31	6,07	21,38
5. Sei Kera Hilir II	14,98	1,43	16,41
6. Sidorame Timur	6,73	7,36	14,09
7. Sidorame Barat II	0	17,32	17,32
8. Sidorame Barat I	0	21,45	21,45
9. Tegal Rejo	9,23	7,41	16,64
Jumlah	4,39	14,84	19,23
2019	18,33	15,32	15,95

Sumber : Dapodikdasmen

Tabel 4.9 Jumlah Sekolah Menengah Pertama (SMP) Negeri dan Swasta Menurut Kelurahan Tahun 2020

Kelurahan	Negeri	Swasta	Jumlah
(1)	(2)	(3)	(4)
1. Pandau Hilir	0	2	2
2. Sei Kera Hulu	0	0	0
3. Pahlawan	0	3	3
4. Sei Kera Hilir I	0	0	0
5. Sei Kera Hilir II	0	2	2
6. Sidorame Timur	0	1	1
7. Sidorame Barat II	0	3	3
8. Sidorame Barat I	0	1	1
9. Tegal Rejo	0	3	3
Jumlah	0	15	15
2019	0	15	15

Sumber: Dapodikdasmen

Sosial

Tabel 4.10 Jumlah Murid Sekolah Menengah Pertama (SMP) Negeri dan Swasta Menurut Kelurahan Tahun 2020

Kelurahan	Negeri	Swasta	Jumlah
(1)	(2)	(3)	(4)
1. Pandau Hilir	0	127	127
2. Sei Kera Hulu	0	0	0
3. Pahlawan	0	450	450
4. Sei Kera Hilir I	0	113	113
5. Sei Kera Hilir II	0	0	0
6. Sidorame Timur	0	38	38
7. Sidorame Barat II	0	209	209
8. Sidorame Barat I	0	549	549
9. Tegal Rejo	0	193	193
Jumlah	0	1.679	1.679
2019	0	1.706	1.706

Sumber: Dapodikdasmen

Tabel 4.11 Jumlah Guru Sekolah Menengah Pertama (SMP) Negeri dan Swasta Menurut Kelurahan Tahun 2020

Kelurahan	Negeri	Swasta	Jumlah
(1)	(2)	(3)	(4)
1. Pandau Hilir	0	13	13
2. Sei Kera Hulu	0	0	0
3. Pahlawan	0	38	38
4. Sei Kera Hilir I	0	15	15
5. Sei Kera Hilir II	0	0	0
6. Sidorame Timur	0	5	5
7. Sidorame Barat II	0	31	31
8. Sidorame Barat I	0	21	21
9. Tegal Rejo	0	16	16
Jumlah	0	139	139
2019	0	135	135

Sumber: Dapodikdasmen

Tabel 4.12 Rasio Murid dan Guru Pada Sekolah Menengah Pertama (SMP) Menurut Kelurahan Tahun 2020

Kelurahan	Negeri	Swasta	Jumlah
(1)	(2)	(3)	(4)
1. Pandau Hilir	0	9,77	9,77
2. Sei Kera Hulu	0	0	0
3. Pahlawan	0	11,84	11,84
4. Sei Kera Hilir I	0	7,53	7,53
5. Sei Kera Hilir II	0	0	0
6. Sidorame Timur	0	7,60	7,60
7. Sidorame Barat II	0	6,74	6,74
8. Sidorame Barat I	0	26,14	26,14
9. Tegal Rejo	0	12,06	12,06
Jumlah	0	12,08	12,08
2019	0	11,85	11,85

Sumber: Dapodikdasmen

Tabel 4.13 Jumlah Sekolah Menengah Atas (SMA) Negeri dan Swasta Menurut Kelurahan Tahun 2020

Kelurahan	Negeri	Swasta	Jumlah
(1)	(2)	(3)	(4)
1. Pandau Hilir	0	2	2
2. Sei Kera Hulu	0	0	0
3. Pahlawan	0	2	2
4. Sei Kera Hilir I	0	0	0
5. Sei Kera Hilir II	0	0	0
6. Sidorame Timur	0	0	0
7. Sidorame Barat II	0	2	2
8. Sidorame Barat I	0	0	0
9. Tegal Rejo	0	2	2
Jumlah	0	8	8
2019	0	8	8

Sumber: Dapodikdasmen

Tabel 4.14 Jumlah Murid Sekolah Menengah Atas (SMA) Negeri dan Swasta Menurut Kelurahan Tahun 2020

Kelurahan	Negeri	Swasta	Jumlah
(1)	(2)	(3)	(4)
1. Pandau Hilir	0	147	147
2. Sei Kera Hulu	0	0	0
3. Pahlawan	0	129	129
4. Sei Kera Hilir I	0	0	0
5. Sei Kera Hilir II	0	0	0
6. Sidorame Timur	0	0	0
7. Sidorame Barat II	0	160	160
8. Sidorame Barat I	0	0	0
9. Tegal Rejo	0	193	193
Jumlah	0	629	629
2019	0	622	622

Sumber: Dapodikdasmen

Tabel 4.15 Jumlah Guru Sekolah Menengah Atas (SMA) Negeri dan Swasta Menurut Kelurahan Tahun 2020

Kelurahan	Negeri	Swasta	Jumlah
(1)	(2)	(3)	(4)
1. Pandau Hilir	0	16	16
2. Sei Kera Hulu	0	0	0
3. Pahlawan	0	16	16
4. Sei Kera Hilir I	0	0	0
5. Sei Kera Hilir II	0	0	0
6. Sidorame Timur	0	0	0
7. Sidorame Barat II	0	21	21
8. Sidorame Barat I	0	0	0
9. Tegal Rejo	0	16	16
Jumlah	0	69	69
2019	0	67	67

Sumber: Dapodikdasmen

Tabel 4.16 Rasio Murid dan Guru Pada Sekolah Menengah Atas (SMA) Menurut Kelurahan Tahun 2020

Kelurahan	Negeri	Swasta	Jumlah
(1)	(2)	(3)	(4)
1. Pandau Hilir	0	9,19	9,19
2. Sei Kera Hulu	0	0	0
3. Pahlawan	0	8,06	8,06
4. Sei Kera Hilir I	0	0	0
5. Sei Kera Hilir II	0	0	0
6. Sidorame Timur	0	0	0
7. Sidorame Barat II	0	7,62	7,62
8. Sidorame Barat I	0	0	0
9. Tegal Rejo	0	12,06	12,06
Jumlah	0	9,12	9,12
2019	0	9,28	9,28

Sumber: Dapodikdasmen

Tabel 4.17 Jumlah Sekolah Menengah Kejuruan (SMK) Negeri dan Swasta Menurut Kelurahan Tahun 2020

Kelurahan	Negeri	Swasta	Jumlah
(1)	(2)	(3)	(4)
1. Pandau Hilir	2	3	5
2. Sei Kera Hulu	0	0	0
3. Pahlawan	0	1	1
4. Sei Kera Hilir I	0	0	0
5. Sei Kera Hilir II	0	0	0
6. Sidorame Timur	0	0	0
7. Sidorame Barat II	0	0	0
8. Sidorame Barat I	0	0	0
9. Tegal Rejo	0	2	2
Jumlah	2	6	8
2019	2	6	8

Sumber: Dapodikdasmen

Tabel 4.18 Jumlah Murid Sekolah Menengah Kejuruan (SMK) Negeri dan Swasta Menurut Kelurahan Tahun 2020

Kelurahan	Negeri	Swasta	Jumlah
(1)	(2)	(3)	(4)
1. Pandau Hilir	1.627	448	2.075
2. Sei Kera Hulu	0	0	0
3. Pahlawan	0	15	15
4. Sei Kera Hilir I	0	0	0
5. Sei Kera Hilir II	0	0	0
6. Sidorame Timur	0	0	0
7. Sidorame Barat II	0	0	0
8. Sidorame Barat I	0	0	0
9. Tegal Rejo	0	51	51
Jumlah	1.627	514	2.141
2019	1.531	604	2.135

Sumber: Dapodikdasmen

Tabel 4.19 Jumlah Guru Sekolah Menengah Kejuruan (SMK) Negeri dan Swasta Menurut Kelurahan Tahun 2020

Kelurahan	Negeri	Swasta	Jumlah
(1)	(2)	(3)	(4)
1. Pandau Hilir	109	40	149
2. Sei Kera Hulu	0	0	0
3. Pahlawan	0	4	4
4. Sei Kera Hilir I	0	0	0
5. Sei Kera Hilir II	0	0	0
6. Sidorame Timur	0	0	0
7. Sidorame Barat II	0	0	0
8. Sidorame Barat I	0	0	0
9. Tegal Rejo	0	12	12
Jumlah	109	56	165
2019	114	61	175

Sumber: Dapodikdasmen

Tabel 4.20 Rasio Murid dan Guru Pada Sekolah Menengah Kejuruan (SMK) Menurut Kelurahan Tahun 2020

Kelurahan	Negeri	Swasta	Jumlah
(1)	(2)	(3)	(4)
1. Pandau Hilir	14,93	11,2	26,13
2. Sei Kera Hulu	0	0	0
3. Pahlawan	0	3,75	3,75
4. Sei Kera Hilir I	0	0	0
5. Sei Kera Hilir II	0	0	0
6. Sidorame Timur	0	0	0
7. Sidorame Barat II	0	0	0
8. Sidorame Barat I	0	0	0
9. Tegal Rejo	0	4,25	4,25
Jumlah	14,93	9,18	24,11
2019	13,43	9,90	12,20

Sumber: Dapodikdasmem

Tabel 4.21 Banyaknya Sarana Kesehatan Umum Menurut Kelurahan Tahun 2020

Kelurahan	Rumah Sakit	Puskesmas	Posyandu	Poskeskel
(1)	(2)	(3)	(4)	(5)
1. Pandau Hilir	0	1	2	0
2. Sei Kera Hulu	0	0	7	0
3. Pahlawan	0	0	6	0
4. Sei Kera Hilir I	0	1	7	0
5. Sei Kera Hilir II	0	0	6	0
6. Sidorame Timur	0	0	9	0
7. Sidorame Barat II	0	0	6	0
8. Sidorame Barat I	0	0	5	0
9. Tegal Rejo	1	0	13	0
Jumlah	1	1	61	0
2019	1	1	61	0

Sumber: Puskesmas Kecamatan Medan Perjuangan

Tabel 4.22 Banyaknya Tenaga Kesehatan Menurut Kelurahan Tahun 2020

Kelurahan	Posyandu	Dokter	Bidan
(1)	(2)	(3)	(4)
1. Pandau Hilir	10	3	0
2. Sei Kera Hulu	35	2	1
3. Pahlawan	30	7	2
4. Sei Kera Hilir I	35	8	5
5. Sei Kera Hilir II	30	3	0
6. Sidorame Timur	45	4	2
7. Sidorame Barat II	30	1	1
8. Sidorame Barat I	25	4	3
9. Tegal Rejo	65	6	10
Jumlah	305	38	24
2019	305	38	24

Sumber: Puskesmas Kecamatan Medan Perjuangan

Tabel 4.23 Banyaknya Pasangan Usia Subur (PUS) Menurut Jenis Alat Kontrasepsi dan Kelurahan Tahun 2020

Kelurahan	P U S	Jenis Alat Kontrasepsi		
		Spiral/ I U D	M O P	M O W
(1)	(2)	(3)	(4)	(5)
1. Pandau Hilir	211	16	0	12
2. Sei Kera Hulu	638	50	6	16
3. Pahlawan	651	29	12	42
4. Sei Kera Hilir I	634	31	10	27
5. Sei Kera Hilir II	456	30	4	32
6. Sidorame Timur	425	38	7	27
7. Sidorame Barat II	535	52	8	19
8. Sidorame Barat I	788	41	9	21
9. Tegal Rejo	1.419	104	24	104
Jumlah	5.757	391	80	300
2019	13.362	1.495	113	467

Sumber: PPLKB Kecamatan Medan Perjuangan

Tabel 4.23 Lanjutan

Kelurahan	Jenis Alat Kontrasepsi			
	Implant	Suntik	Pil	Kondom
(1)	(6)	(7)	(8)	(9)
1. Pandau Hilir	29	57	43	37
2. Sei Kera Hulu	62	173	155	59
3. Pahlawan	66	284	73	31
4. Sei Kera Hilir I	50	259	86	48
5. Sei Kera Hilir II	57	209	78	46
6. Sidorame Timur	64	194	67	28
7. Sidorame Barat II	74	176	167	39
8. Sidorame Barat I	54	310	285	63
9. Tegal Rejo	159	646	246	136
Jumlah	615	2 308	1 200	487
2019	1 138	4 697	3 673	1 337

Sumber: PPLKB Kecamatan Medan Perjuangan

Tabel 4.24 Banyaknya Sarana Ibadah Menurut Kelurahan Tahun 2020

Kelurahan	Mesjid	Langgar/ Mushola	Gereja	Vihara	Kuil/ Pura	Kelen- teng
(1)	(2)	(3)	(4)	(5)	(6)	(7)
1. Pandau Hilir	3	-	4	3	-	-
2. Sei Kera Hulu	7	4	-	-	-	-
3. Pahlawan	6	4	4	-	-	-
4. Sei Kera Hilir I	12	4	2	-	-	-
5. Sei Kera Hilir II	6	3	3	-	-	-
6. Sidorame Timur	5	-	6	-	-	-
7. Sidorame Barat II	4	2	10	-	-	-
8. Sidorame Barat I	7	2	1	-	-	-
9. Tegal Rejo	8	3	8	-	-	-
Jumlah	58	22	38	3	1	-
2019	58	22	38	3	1	-

Sumber: KUA Kecamatan Medan Perjuangan

Sosial

Tabel 4.25 Banyaknya Nikah, Talak, Cerai dan Rujuk Menurut Tahun 2020

Kelurahan	Nikah	Talak	Cerai	Rujuk
(1)	(2)	(3)	(4)	(5)
1. Pandau Hilir	-	-	-	-
2. Sei Kera Hulu	-	-	-	-
3. Pahlawan	-	-	-	-
4. Sei Kera Hilir I	-	-	-	-
5. Sei Kera Hilir II	-	-	-	-
6. Sidorame Timur	-	-	-	-
7. Sidorame Barat II	-	-	-	-
8. Sidorame Barat I	-	-	-	-
9. Tegal Rejo	-	-	-	-
Jumlah	-	-	-	-
2019	-	-	-	-

Sumber: KUA Kecamatan Medan Perjuangan

Tabel 4.26 Banyaknya Sarana Lapangan Olahraga Menurut Jenis Olahraga dan Kelurahan Tahun 2020

Kelurahan	Jenis Olahraga					
	Bola Kaki	Bola Volly	Bulu tangkis	Tenis Meja	Futsal	Basket
(1)	(2)	(3)	(4)	(5)	(6)	(7)
1. Pandau Hilir	-	-	1	1	-	-
2. Sei Kera Hulu	-	-	-	-	-	-
3. Pahlawan	-	-	-	-	-	-
4. Sei Kera Hilir I	-	-	-	-	-	-
5. Sei Kera Hilir II	-	-	1	-	-	-
6. Sidorame Timur	-	-	-	-	-	-
7. Sidorame Barat II	-	-	1	1	-	-
8. Sidorame Barat I	-	-	-	1	1	-
9. Tegal Rejo	-	-	-	-	-	-
Jumlah	-	-	2	3	1	-
2019	-	-	2	3	1	-

Sumber: Kantor Lurah se Kecamatan Medan Perjuangan

BAB V INDUSTRI, ENERGI, DAN AIR MINUM



Tahun 2020 di Kecamatan Medan Perjuangan terdapat 6 Industri Besar/Sedang, 21 Industri Kecil, dan 56 Kerajinan Rumah Tangga. Kelurahan Tegal Rejo merupakan kelurahan dengan jumlah industri terbanyak, yaitu 2 Industri Besar/Sedang, 5 Industri Kecil, dan 15 Kerajinan Rumah Tangga



5.1 Banyaknya Perusahaan Industri Besar, Sedang, Kecil dan Kerajinan RumahTangga di Kecamatan Medan Perjuangan Tahun 2020


Di Kecamatan Medan Perjuangan terdapat 6 industri besar sedang, 21 industri kecil dan 56 industri rumah tangga di kecamatan Medan Perjuangan.

5.2 Banyaknya Rumah tangga Pelanggan AIR PAM, Listrik PLN di Kecamatan Medan Perjuangan Tahun 2020

Di Kecamatan Medan Perjuangan sudah hampir seluruh rumah tangga memakai Air PAM untuk kebutuhan sehari-hari seperti Minum, Memasak, Mandi dan Mencuci sedangkan untuk penerangan seluruh rumah tangga di kecamatan Medan Perjuangan menggunakan Litrik PLN

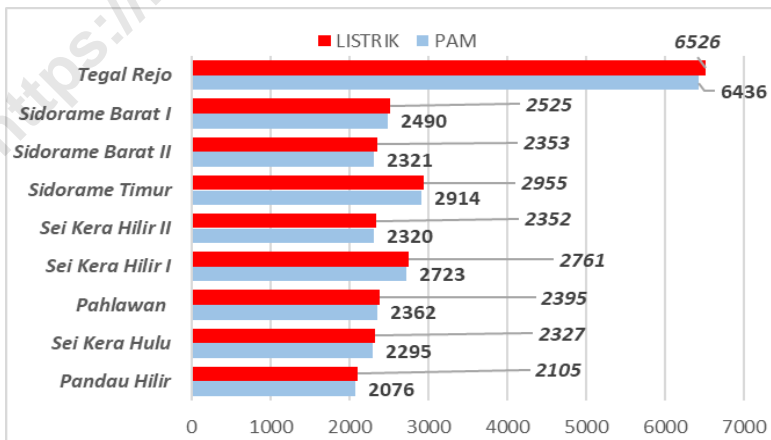
<https://medankota.bps.go.id>

Gambar 5.1 Banyaknya Perusahaan Industri Besar/Sedang, Industri Kecil Dan Kerajinan Rumah Tangga di Kecamatan Medan Perjuangan Tahun 2020



Sumber: Kantor Lurah se-Kecamatan Medan Perjuangan

Gambar 5.2 Banyaknya Rumah tangga Pelanggan AIR PAM, Listrik PLN di Kecamatan Medan Perjuangan Tahun 2020



Sumber: Kantor Lurah se-Kecamatan Medan Perjuangan

<https://medankota.bps.go.id>

Tabel 5.1 Banyaknya Perusahaan Industri Besar/Sedang, Kecil, dan Rumah Tangga Menurut Kelurahan Tahun 2020

Kelurahan	Industri Besar/ Sedang	Industri Kecil	Kerajinan Rumah Tangga
(1)	(2)	(3)	(4)
1. Pandau Hilir	2	5	10
2. Sei Kera Hulu	0	2	6
3. Pahlawan	2	6	5
4. Sei Kera Hilir I	0	1	2
5. Sei Kera Hilir II	0	0	6
6. Sidorame Timur	0	0	5
7. Sidorame Barat II	0	0	4
8. Sidorame Barat I	0	2	3
9. Tegal Rejo	2	5	15
Jumlah	6	21	56
2019	6	17	56

Sumber: Kantor Lurah se-Kecamatan Medan Perjuangan

Tabel 5.2 Banyaknya Rumah Tangga dan Non Rumah Tangga yang Memakai Listrik Negara Menurut Kelurahan Tahun 2020

Kelurahan	Rumah Tangga	Non Rumah Tangga	Jumlah
(1)	(2)	(3)	(4)
1. Pandau Hilir	2.063	42	2.105
2. Sei Kera Hulu	2.304	23	2.327
3. Pahlawan	2.356	39	2.395
4. Sei Kera Hilir I	2.731	30	2.761
5. Sei Kera Hilir II	2.310	42	2.352
6. Sidorame Timur	2.922	33	2.955
7. Sidorame Barat II	2.313	40	2.353
8. Sidorame Barat I	2.497	28	2.525
9. Tegal Rejo	6.457	69	6.526
Jumlah	25.953	346	26.299
2019	23.376	346	23.722

Sumber: Kantor Lurah se-Kecamatan Medan Perjuangan

Tabel 5.3 Banyaknya Rumah Tangga dan Non Rumah Tangga yang Memakai Air Melalui PAM Menurut Kelurahan Tahun 2020

Kelurahan	Rumah Tangga	Non Rumah Tangga	Jumlah
(1)	(2)	(3)	(4)
1. Pandau Hilir	2.034	42	2.076
2. Sei Kera Hulu	2.272	23	2.295
3. Pahlawan	2.323	39	2.362
4. Sei Kera Hilir I	2.693	30	2.723
5. Sei Kera Hilir II	2.278	42	2.320
6. Sidorame Timur	2.881	33	2.914
7. Sidorame Barat II	2.281	40	2.321
8. Sidorame Barat I	2.462	28	2.490
9. Tegal Rejo	6.367	69	6.436
Jumlah	25.593	346	25.939
2019	23.207	324	23.531

Sumber: Kantor Lurah se-Kecamatan Medan Perjuangan

BAB VI

PERDAGANGAN

Pada Tahun 2020 Di Kecamatan Medan Perjuangan terdapat 3 Pasar, 18 Pertokoan, 13 Swalayan/Minimarket. Penyumbang terbanyak adalah Kelurahan Pandau Hilir yaitu 1 Pasar, 6 Kelompok Pertokoan, dan 1 Swalayan/Minimarket.

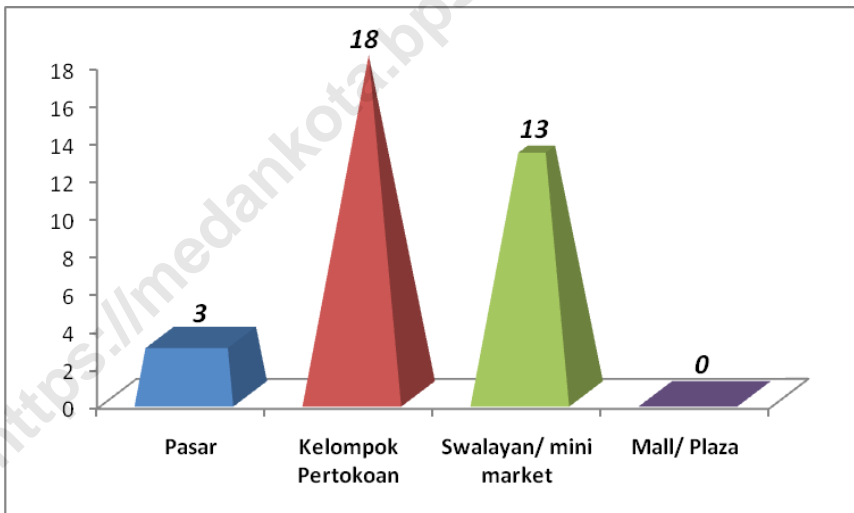


Pada Tahun 2020 Di Kecamatan Medan Perjuangan terdapat 1 SPBU, 51 Bengkel Sepeda Motor, 16 Bengkel Mobil, 6 Doorsmer Mobil, dan 56 Doorsmer Sepeda Motor.

Ekonomi di Kecamatan Medan Perjuangan

Sejumlah pasar dan pertokoan mulai cukup ramai mendukung kegiatan perekonomian di kecamatan Medan Perjuangan, diantaranya terdapat 3 pasar, 18 pertokoan, 13 swalayan/mini market. Terdapat 1 SPBU di kecamatan Medan Perjuangan. Untuk fasilitas bengkel kendaraan bermotor, terdapat sejumlah bengkel di kecamatan ini yaitu sebanyak 51 bengkel sepeda motor dan 16 bengkel mobil.

Gambar 6.1 Banyaknya Pasar dan pertokoan per kelurahan di Kec. Medan Perjuangan Tahun 2020



Sumber: Kantor Lurah se-Kecamatan Medan Perjuangan

Perdagangan

Tabel 6.1 Jumlah Pasar, Kelompok Pertokoan, Swalayan/Minimarket, dan Mall/Plaza Menurut Kelurahan Tahun 2020

Kelurahan	Pasar	Kelompok Pertokoan	Swalayan/ mini market	Mall/ Plaza
(1)	(2)	(3)	(4)	(5)
1. Pandau Hilir	1	6	1	0
2. Sei Kera Hulu	0	2	0	0
3. Pahlawan	0	4	1	0
4. Sei Kera Hilir I	1	3	2	0
5. Sei Kera Hilir II	0	3	0	0
6. Sidorame Timur	1	0	6	0
7. Sidorame Barat II	0	0	0	0
8. Sidorame Barat I	0	0	1	0
9. Tegal Rejo	0	0	2	0
Jumlah	3	18	13	0
2019	3	18	13	0

Sumber: Kantor Lurah se-Kecamatan Medan Perjuangan

Tabel 6.2 Jumlah Pasar Menurut Pengelola dan Kelurahan Tahun 2020

Kelurahan	Klasifikasi Pengelola		
	Pasar dikelola Pemerintah	Pasar dikelola Swasta	Pasar Tanpa Pengelola
(1)	(2)	(3)	(4)
1. Pandau Hilir	1	0	0
2. Sei Kera Hulu	0	0	0
3. Pahlawan	0	0	0
4. Sei Kera Hilir I	1	0	0
5. Sei Kera Hilir II	0	0	0
6. Sidorame Timur	0	1	0
7. Sidorame Barat II	0	0	0
8. Sidorame Barat I	0	0	0
9. Tegal Rejo	0	0	0
Jumlah	2	1	0
2019	2	1	0

Sumber: Kantor Lurah se-Kecamatan Medan Perjuangan

Perdagangan

Tabel 6.3 Jumlah SPBU dan Agen Minyak Tanah (Pangkalan) Menurut Kelurahan Tahun 2020

Kelurahan	SPBU	Jumlah Agen Minyak Tanah
(1)	(2)	(3)
1. Pandau Hilir	0	0
2. Sei Kera Hulu	0	0
3. Pahlawan	0	0
4. Sei Kera Hilir I	0	0
5. Sei Kera Hilir II	1	0
6. Sidorame Timur	0	0
7. Sidorame Barat II	0	0
8. Sidorame Barat I	0	0
9. Tegal Rejo	0	0
Jumlah	1	0
2019	1	0

Sumber: Kantor Lurah se-Kecamatan Medan Perjuangan

Tabel 6.4 Jumlah Bengkel Sepeda Motor dan Bengkel Mobil Menurut Kelurahan Tahun 2020

Kelurahan	Bengkel Sepeda Motor	Bengkel Mobil
(1)	(2)	(3)
1. Pandau Hilir	3	1
2. Sei Kera Hulu	5	3
3. Pahlawan	6	2
4. Sei Kera Hilir I	2	2
5. Sei Kera Hilir II	10	1
6. Sidorame Timur	4	1
7. Sidorame Barat II	1	1
8. Sidorame Barat I	6	2
9. Tegal Rejo	14	3
Jumlah	51	16
2019	51	16

Sumber: Kantor Lurah se Kecamatan Medan Perjuangan

Perdagangan

Tabel 6.5 Banyaknya Tempat Pencucian Mobil (Doorsmer) Menurut Kelurahan Tahun 2020

Kelurahan	Banyaknya Doorsmer Mobil	Banyaknya Doorsmer Sepeda motor
(1)	(2)	(3)
1. Pandau Hilir	1	3
2. Sei Kera Hulu	0	5
3. Pahlawan	1	5
4. Sei Kera Hilir I	1	7
5. Sei Kera Hilir II	0	8
6. Sidorame Timur	0	8
7. Sidorame Barat II	0	7
8. Sidorame Barat I	2	3
9. Tegal Rejo	1	10
Jumlah	6	56
2019	6	56

Sumber: Kantor Lurah se-Kecamatan Medan Perjuangan

BAB VII

TRANSPORTASI, KOMUNIKASI, DAN PARIWISATA

DI KECAMATAN MEDAN PERJUANGAN TAHUN 2020
TERDAPAT



1 HOTEL/LOSMEN

TIDAK ADA BISOKOP
BIOSKOP

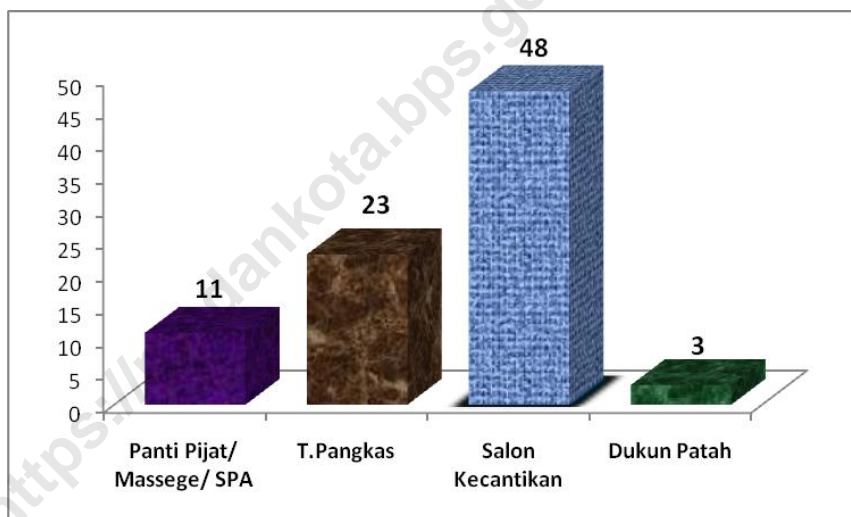


51 RESTORAN/RUMAH MAKAN
134 WARUNG MAKAN/MINUM

Hotel, Restoran, dan Pariwisata di Kecamatan Medan Perjuangan Tahun 2020

Medan Perjuangan hanya memiliki fasilitas bilyar di sektor pariwisatanya demikian juga restoran masih cukup sedikit tetapi warung makan sudah cukup banyak di kecamatan Medan Perjuangan. Dari semua kelurahan di kecamatan Medan Perjuangan ini, hanya kelurahan Sei Kera Hilir I yang memiliki restoran /rumah makan yang terbanyak.

Gambar 7.1 Banyaknya Panti Pijat, Pangkas, Salon dan Praktek Dukun Patah di Kecamatan Medan Perjuangan Tahun 2020



Sumber: Kantor Lurah se-Kecamatan Medan Perjuangan

Tabel 7.1 Jumlah Hotel, Bioskop, Night Club, dan Bilyard Menurut Kelurahan Tahun 2020

Kelurahan	Hotel/ Losmen	Bioskop	Night Club/ Karaoke	Bilyard
(1)	(2)	(3)	(4)	(5)
1. Pandau Hilir	1	-	-	3
2. Sei Kera Hulu	-	-	-	1
3. Pahlawan	-	-	-	1
4. Sei Kera Hilir I	-	-	-	-
5. Sei Kera Hilir II	-	-	-	-
6. Sidorame Timur	-	-	-	-
7. Sidorame Barat II	-	-	-	-
8. Sidorame Barat I	-	-	-	2
9. Tegal Rejo	-	-	-	1
Jumlah	1	-	-	8
2019	1	-	-	8

Sumber: Kantor Lurah se-Kecamatan Medan Perjuangan

Tabel 7.2 Banyaknya Rumah Makan/Restoran dan Warung Minum Menurut Kelurahan Tahun 2020

Kelurahan	Restoran/ R.Makan	Warung Makan/ Minum
(1)	(2)	(3)
1. Pandau Hilir	6	29
2. Sei Kera Hulu	1	4
3. Pahlawan	4	5
4. Sei Kera Hilir I	13	28
5. Sei Kera Hilir II	6	15
6. Sidorame Timur	6	21
7. Sidorame Barat II	0	0
8. Sidorame Barat I	5	15
9. Tegal Rejo	10	16
Jumlah	51	134
2019	51	134

Sumber: Kantor Lurah se-Kecamatan Medan Perjuangan

Tabel 7.3 Jumlah Panti Pijat, Masege, Pangkas, Salon dan Praktek Dukun Patah Menurut Kelurahan Tahun 2020

Kelurahan	Panti Pijat/ Masege/ SPA	T.Pangkas	Salon Kecantikan	Dukun Patah
(1)	(2)	(3)	(4)	(5)
1. Pandau Hilir	2	3	5	0
2. Sei Kera Hulu	3	2	4	1
3. Pahlawan	1	3	4	1
4. Sei Kera Hilir I	0	0	3	0
5. Sei Kera Hilir II	2	3	3	0
6. Sidorame Timur	1	3	7	0
7. Sidorame Barat II	0	0	9	0
8. Sidorame Barat I	1	2	3	1
9. Tegal Rejo	1	6	10	0
Jumlah	11	23	48	3
2019	11	23	48	3

Sumber: Kantor Lurah se-Kecamatan Medan Perjuangan

Tabel 7.4 Jumlah Tempat *Video Game/Play Station*, Penyewaan Kaset Video/VCD/DVD dan Warnet/Game Online Menurut Kelurahan Tahun 2020

	Kelurahan	Video Game/ Play Station	Penyewaan Kaset Video/ VCD/ DVD	Warnet/ Game Online
	(1)	(2)	(3)	(4)
1.	Pandau Hilir	4	2	2
2.	Sei Kera Hulu	3	0	1
3.	Pahlawan	2	1	2
4.	Sei Kera Hilir I	2	0	1
5.	Sei Kera Hilir II	3	1	2
6.	Sidorame Timur	5	0	3
7.	Sidorame Barat II	4	0	0
8.	Sidorame Barat I	3	1	1
9.	Tegal Rejo	12	1	7
	Jumlah	38	6	19
	2019	38	6	19

Sumber: Kantor Lurah se-Kecamatan Medan Perjuangan

BAB VIII

KEUANGAN DAN HARGA

Pada Tahun 2020 di Kecamatan
Perjuangan terdapat

6 Bank

1 Koperasi

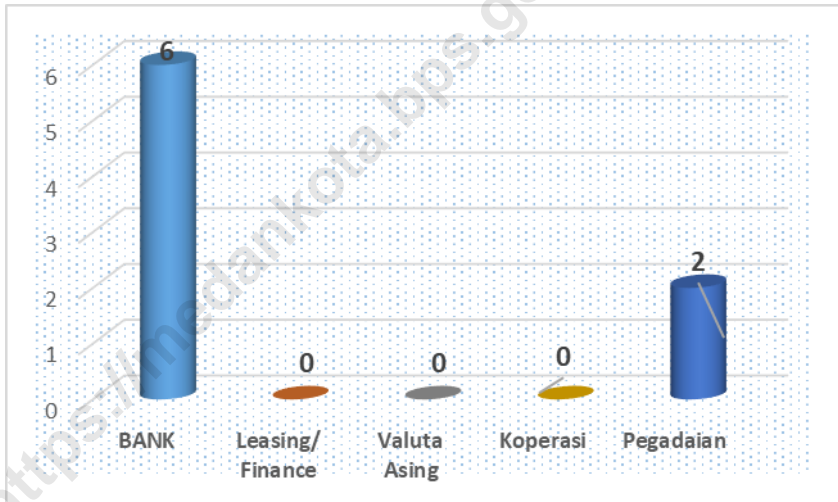
2 Pegadaian



8.1 Banyaknya Lembaga Keuangan menurut Kelurahan di Kecamatan Medan Perjuangan Tahun 2020

Ketersediaan fasilitas keuangan untuk menunjang kegiatan ekonomi masyarakat di kecamatan Medan Perjuangan masih sangat terbatas. Terdapat hanya 6 bank dan 2 pegadaian di kecamatan Medan Perjuangan Tahun 2020.

Gambar 8.1 Banyaknya Lembaga Keuangan di Kecamatan Medan Perjuangan Tahun 2020



Sumber: Kantor Lurah se-Kecamatan Medan Perjuangan

Tabel 8.1 Banyaknya Lembaga Keuangan Menurut Kelurahan Tahun 2020

Kelurahan	BANK	Leasing/ Finance	Valuta Asing
(1)	(2)	(3)	(4)
1. Pandau Hilir	1	0	0
2. Sei Kera Hulu	1	0	0
3. Pahlawan	1	0	0
4. Sei Kera Hilir I	1	0	0
5. Sei Kera Hilir II	1	0	0
6. Sidorame Timur	0	0	0
7. Sidorame Barat II	0	0	0
8. Sidorame Barat I	0	0	0
9. Tegal Rejo	1	0	0
Jumlah	6	0	0
2019	6	4	0

Sumber: Kantor Lurah se-Kecamatan Medan Perjuangan

Tabel 8.1 Lanjutan

Kelurahan	Koperasi	Pegadaian	Jumlah
(1)	(5)	(6)	(7)
1. Pandau Hilir	1	0	1
2. Sei Kera Hulu	0	1	1
3. Pahlawan	0	0	0
4. Sei Kera Hilir I	0	0	0
5. Sei Kera Hilir II	0	0	0
6. Sidorame Timur	0	0	0
7. Sidorame Barat II	0	0	1
8. Sidorame Barat I	0	0	2
9. Tegal Rejo	0	1	2
Jumlah	1	2	8
2019	5	2	7

Sumber: Kantor Lurah se-Kecamatan Medan Perjuangan



LAMPIRAN

Daftar 1. Nama Camat dan Lamanya menjabat di Kecamatan Medan Perjuangan sejak Tahun 1974 s/d sekarang

No.	N a m a	Tahun Masa Jabatan
(1)	(2)	(3)
1.	Suhatsyah Nasution	1992-1995
e	Ahmad Raja Nasution	1995-1998
3.	Abdul Aziz	1998-2002
4.	Marwan Siregar	2002-2004
5.	Syaiful Helmi Nasution	2004-2006
6.	Syaifuddin Harahap, S.Sos	2006- 2009
7.	Budi Hariono S.STP.MAP	2009– 2012
8	Rakhmat ASP, SSTP	2012- 2014
9.	Dedi Jaminsyah Putra, S.STP.	2014 -2016
10.	Fahri Matondangl, MAP	2016 - 2018
11..	Amrizal, MAP	2018 – Sekarang

Sumber: Kantor Camat Medan Perjuangan

Lampiran

Daftar 2. Nama Lurah dan Lamanya Menjabat menurut Kelurahan di Kecamatan Medan Perjuangan

No. (1)	N a m a (2)	Lamanya Menjabat (3)
1.	<u>Pandau Hilir</u>	
-	M.A. Rangkuti	1974 - 1983
-	H. Mursal Ritonga	1983 - 1991
-	M.Yunus Nasution	1991 - 1999
-	M.Nuh	1999 - 2001
-	Nuhan Hasibuan	2001 - 2012
-	Rizal Dongoran S.Sos	2012 -2014
-	Panyahatan Harahap	2014
-	Faisal Harahap, S.Kom	2014 - sekarang
2.	<u>Sei Kera Hulu</u>	
-	Ismail	1974 – 1983
-	Sayuti Hsb.	1983 – 1988
-	Wilson Pangaribuan	1988 – 1993
-	Risman Sihombing	1993 – 1997
-	Dahlan Nasution	1997 – 2000
-	Muhammad Salam	2000 – 2004
-	Syahmadan	2004 – 2006
-	Noor Alfi Pane S.Sos	2006 – 2012
-	Andry Febriyansyah	2012 – 2014
-	Hamdani, S.Sos	2014 - 2016
-	Mustofa, SE	2016 - Sekarang
3.	<u>PAHLAWAN</u>	
-	Yushan Hasan	1987 – 1995
-	Mukhtar Nasution	1995 – 2000
-	Arifin Hasibuan	2000 – 2004
-	Parlaungan	2004 – 2014
-	Syamsul Fitri S S.STP,MAP	2014
-	Naga Sakti Hasibuan, SH	2014 – 2014
-	Jalalludin Parinduri (Plt)	2014 -
-	Togu Panusunan Siregar, SH	

Sumber: Kantor Camat Medan Perjuangan

Daftar 2. Lanjutan

No.	N a m a	Lamanya Menjabat
(1)	(8)	(9)
4.	<u>Sei Kera Hilir I</u>	
	- Rustam Efendi	1974 – 1984
	- Raubaniah	1984 – 1986
	- Pardamean Siregar	1986 – 1990
	- Zulkifli	1990 – 1993
	- M.Nuh	1993 – 1999
	- Ibrahim Isa	1999 – 2000
	- Toto Rahadi	2000 – 2001
	- Subiatno	2001 – 2014
	- Nuhan Hasibuan, SE	2014
	- Muhammad Ilfan, SE	2014 - sekarang
5.	<u>Sei Kera Hilir II</u>	
	- Drs. Armensyah	1984 – 1991
	- Drs. Bahrum Marpaung	1991 – 1995
	- Drs. Syaiful Bahri	1995 – 1999
	- M. Arifin Ginting	1999 – 2003
	- Zakaria S Ag.	2003 – 2006
	- Vianti Dewi Nst.	2006 – 2012
	- Nilla Juwita S.Sos	2012 -2014
	- Musonnip Rangkuti, SIP	2014 – sekarang

Sumber: Kantor Camat Medan Perjuangan

Daftar 2. Lanjutan

Lampiran

No.	N a m a	Lamanya Menjabat
(1)	(8)	(9)
6.	<u>Sidorame Timur</u>	
	- Ahmad Bakri	1981 – 1985
	- M. Nurdin	1985 – 1990
	- Bahriun Marpaung	1990 – 1993
	- Arifin Hasibuan	1993 – 2003
	- J. Sitohang	2003 – 2006
	- Mopul B. Simbolon	2006 – 2010
	- Jhonas L.R Situmorang	2010 – 2012
	- Armen E Parangin angin,SP	2011 – 2012
	- Marwan PurbHa	2012 – 2014
	- Hermanto, SE	2014 - sekarang
7.	<u>Sidorame Barat II</u>	
	- Esimar Simarmata	1988 – 1990
	- Binsar Batubara	1990 – 1995
	- Abdul Rahim	1995 – 2001
	- Abdul Hamid	2001 – 2006
	- Adil Faturrachman	2006 - 2009
	- Abdillah Harja Purba, S.	2009 – 2012
	STP	2012 - 2012
	- Zakaria.S.Ag	2012 - 2014
	- Andy Mario	2014 –
	- Laurentius, S.So	
	- Inrianita TT Junita, S, STP	

Sumber: Kantor Camat Medan Perjuangan

Daftar 2. Lanjutan

No.	N a m a	Lamanya Menjabat
(1)	(8)	(9)
8.	<u>Sidorame Barat I</u>	
	- M. Tahir	1978 – 1988
	- Anwar Syafi'i	1988 – 1991
	- Hasanuddin Siregar	1991 – 2001
	- Budi Ansyari	2001 – 2009
	- Riswan Sulaiman, SH	2009 – 2012
	- Panyahatan Hrp	2012 - 2014
	- Muhammad Iqbal Samosir, SE	2014 –
	- Plt Polorina Panjaitan, S. Sos	
9.	<u>Tegal Rejo</u>	
	- Kusmin	1966 – 1986
	- M. Yunus Nasution	1986 – 1994
	- Asmuddin Nasution	1994 – 2002
	- Syarifuddin	2002 – 2003
	- Halim	2003 – 2004
	- Gusnawan L Manullang	2004 – 2006
	- Marwan Purba	2006 - 2012
	- Ansari Hsb, SSTP, M. SP	2012 – 2014
	- Nuhan Hasibuan, SE	2014 -
	- Nilawati, SE	

Sumber: Kantor Camat Medan Perjuangan

Lampiran

Daftar 3. Daftar nama dan Alamat Kantor Kelurahan di Kecamatan Medan Perjuangan Tahun 2020

Kelurahan	Nama Lurah	Alamat Kantor Kelurahan & Telp.
(1)	(2)	(3)
1. Pandau Hilir	Faisal Harahap, S.Kom	Jl. Jambi no. 42 Tlp. 4561557
2. Sei Kera Hulu	Hamdani, S.Sos	Jl. Lubuk Kuda no. 11 Tlp. 4572190
3. Pahlawan	Naga Sakti, SH	Jl. Keatria no. 53 Tlp. 415163
4. Sei Kera Hilir I	Muhammad Ilfan, SE	Jl. Pimpinan no.70 Tlp. 4154267
5. Sei Kera Hilir II	Musonnip Rangkuti, SIP	Jl. H.M. Yamin gg Bidan No.24 Tlp. 4151799
6. Sidorame Timur	Hermanto, SE	Jl. Pelita I no. 83 Tlp. 662039
7. Sidorame Barat II	Laurentius, S.Sos	Jl. Pelita I gg Pisang
8. Sidorame Barat I	M Iqbal Samosir, SE	Jl Pelita III gg. Pepaya no.9
9. Tegal Rejo	Nuhan Hasibuan, SE	Jl. Pendidikan no. 111 Tlp. 6623872

Sumber: Kantor Camat Medan Perjuangan

DATA

MENCERDASKAN BANGSA



**BADAN PUSAT STATISTIK
KOTA MEDAN**

Jl. Gaperta No. 311 Helvetia - Medan 20124

Telp : (061) 8449285, Fax : (061) 8449270

Homepage : <http://medankota.bps.go.id>

E-mail : bps1275@bps.go.id

ISBN 978-602-405-209-6

