

# Statistik Daerah

## Kecamatan Moronge

# 2014



**BADAN PUSAT STATISTIK**  
**KABUPATEN KEPULAUAN TALAUD**  
Kompleks Perkantoran Pemerintah Daerah 95885

# **STATISTIK DAERAH** **Kecamatan Moronge** **2014**

<http://talaudkab.go.id>

## ***Statistik Daerah Kecamatan Moronge 2014***

ISSN :  
No. Publikasi :  
Katalog BPS : 1101002.7104023

Ukuran Buku : 17,6 cm X 25 cm  
Jumlah Halaman : VIII + 13 halaman

Naskah:

Seksi Neraca Wilayah dan Analisis Kabupaten Kepulauan Talaud

Gambar Kulit:

Seksi Neraca Wilayah dan Analisis Kabupaten Kepulauan Talaud

Diterbitkan oleh:

Badan Pusat Statistik Kabupaten Kepulauan Talaud

Dicetak oleh:

Badan Pusat Statistik Kabupaten Kepulauan Talaud

Boleh dikutip dengan menyebutkan sumbernya

# Kata Sambutan



Untuk mewujudkan visi Badan Pusat Statistik (BPS) sebagai pelopor data statistik terpercaya untuk semua, BPS terus melakukan inovasi dan pengembangan kegiatan perstatistikan serta penyebarluasan informasi baik di pusat maupun di daerah. Salah satu upaya yang dilakukan di daerah adalah menyusun publikasi yang menyajikan indikator-indikator terpilih yang dapat menggambarkan secara ringkas dan menyeluruh tentang kondisi daerah. Publikasi ini diharapkan dapat membantu para pengambil kebijakan dan para pengguna data lainnya dalam memahami kondisi umum wilayahnya.

Oleh karena itu saya menyambut baik penerbitan publikasi **Statistik Daerah Kecamatan Moronge 2014** yang diterbitkan oleh Koordinator Statistik Kecamatan Moronge. Saya berharap, publikasi ini mampu memenuhi harapan pemerintah daerah dan masyarakat pada umumnya akan kebutuhan data dan informasi statistik dan dapat digunakan sebagai dasar perencanaan, monitoring, dan evaluasi tentang perkembangan pembangunan diberbagai sektor.

Semoga publikasi ini bermanfaat dan Tuhan senantiasa Memberkati usaha kita.

Kepala Badan Pusat Statistik,  
Kabupaten Kepulauan Talaud

Norma Olga Frida Regar, S.Si  
NIP. 19661129 198603 2 001



# Daftar Isi

1.	<i>Geografi dan Iklim</i> .....	1
2.	<i>Pemerintahan</i> .....	2
3.	<i>Penduduk</i> .....	3
4.	<i>Ketenagakerjaan</i> .....	4
5.	<i>Pendidikan</i> .....	5
6.	<i>Kesehatan</i> .....	6
7.	<i>Perumahan</i> .....	7
8.	<i>Pertanian</i> .....	8
9.	<i>Peternakan</i> .....	9
10.	<i>Sumber Daya Energi</i> .....	10
11.	<i>Industri</i> .....	11
12.	<i>Transportasi dan Komunikasi</i> .....	12
13.	<i>Perdagangan</i> .....	13

Kecamatan Moronge merupakan salah satu Kecamatan yang ada di Kabupaten Kepulauan Talaud, tepatnya di Pulau Salibabu. Letaknya berbatasan langsung dengan Laut Sulawesi di sebelah timur, Kecamatan Moronge di sebelah Utara, serta Kecamatan Salibabu di sebelah selatan dan barat. Luas wilayah Kecamatan Moronge sebesar 1,63 persen dari total luas Kabupaten Kepulauan Talaud.

### \*\*\* *Tahukah Anda*

*Kecamatan Moronge merupakan kecamatan yang luas wilayahnya terkecil kedua setelah miangas, yaitu hanya 1,63 persen dari total luas Kabupaten Kepulauan Talaud.*

Uraian	Satuan	Jumlah
Luas	km <sup>2</sup>	20,35
Jarak ke Kabupaten	Km	85

Keseluruhan letak desa yang ada di Moronge berada di daerah pesisir pantai dan pada umumnya memiliki ketinggian dari permukaan air laut sebesar 17 m.

Jarak antara ibukota Kecamatan Moronge ke Kecamatan Melonguane sebagai ibukota Kabupaten Kepulauan Talaud adalah 85 km.

Desa terjauh dari ibukota kecamatan Moronge adalah Desa Moronge Selatan 2, yaitu berjarak 1,2 km.





### Statistik Pemerintahan Kecamatan Moronge

Wilayah Administrasi	2013
Desa	6
Dusun	18

### Jumlah Pegawai Negeri Sipil di Kantor Camat Moronge

Golongan	2013
I	0
II	12
III	8
IV	1

Kecamatan Moronge sampai sekarang telah di pimpin oleh 4 orang pejabat yang pernah menjabat sebagai camat. Selama Tahun 2013—2014 telah terjadi 2 kali penggantian camat. Pemimpin yang menjabat sebagai camat Moronge saat ini adalah Christian R. J. Dareda, A.Ma. Pd.

Pegawai Negeri Sipil yang ada di kantor kecamatan sebanyak 21 orang dengan golongan/ruang yang terbanyak yaitu golongan II sebesar 13 orang atau 65 persen dari total Pegawai Negeri Sipil di kantor kecamatan Moronge.

Kategori desa di kecamatan Moronge secara keseluruhan masih berkategori swadaya.

### \*\*\* Tahukah Anda

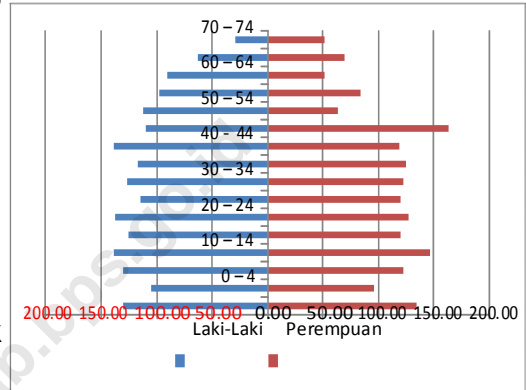
*Kecamatan Moronge terbentuk pada tahun 2007, hasil pemekaran dari kecamatan Moronge. Jumlah desa saat ini di kecamatan Moronge sebanyak 6 desa merupakan pemekaran dari 1 desa.*

Jumlah penduduk Moronge pada tahun 2013 sebesar 3.480 jiwa. Dengan luas wilayah sebesar 20,35 km<sup>2</sup> maka dapat dikatakan setiap 1 Km<sup>2</sup> ditempati penduduk sebanyak 171 jiwa. Jumlah penduduk diambil dari hasil registrasi desa

Tahun 2013 Komposisi penduduk Moronge di dominasi oleh penduduk usia produktif. Penduduk berusia muda sebesar 19,47 persen, penduduk usia produksif sebesar 65,38 persen sedangkan penduduk usia tua 9,64 persen. Sehingga berdasarkan angka mutlaknya diperoleh angka ketergantungan (depedancy ratio) penduduk Moronge sebesar 44,52. Artinya setiap 100 penduduk usia produktif menanggung sekitar 44 orang tidak produktif.

Secara umum jumlah penduduk laki-laki lebih banyak dibandingkan jumlah penduduk perempuan. Hal ini dapat dilihat oleh besarnya angka/nilai sex ratio dimana angka tersebut menunjuk lebih besar dari angka 100. Pada tahun 2013 sex ratio sebesar 102,8, dimana untuk setiap 100 penduduk perempuan terdapat 102 sampai 103 penduduk laki-laki.

#### Indikator Kependudukan Kecamatan Moronge



Sumber : Moronge Dalam Angka 2014

#### Indikator Kependudukan Kecamatan Moronge

Uraian	2013
Jumlah Penduduk (Jiwa)	3.480
Kepadatan Penduduk (jiwa/km <sup>2</sup> )	171
Sex Ratio (L/P) (%)	102,8
% Penduduk menurut kelompok umur	
0-14 thn	19,47
15-64 thn	65,38
> 65 thn	9,64

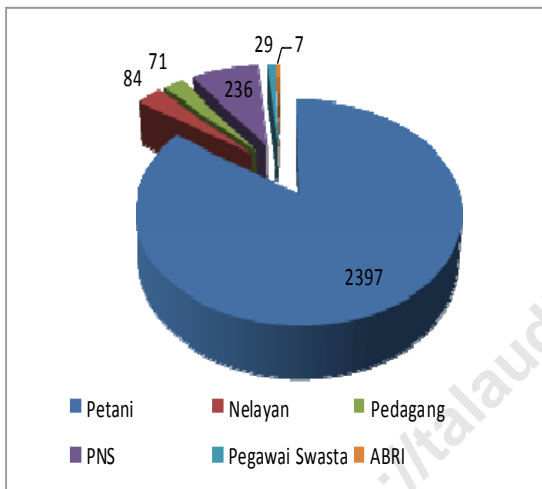
Sumber : Moronge Dalam Angka 2014





Tenaga kerja adalah modal bagi geraknya roda pembangunan. Jumlah dan komposisi tenaga kerja akan terus mengalami perubahan seiring berlangsungnya proses demografi.

#### *Penduduk Menurut Mata Pencaharian*



**Statistik Ketenagakerjaan  
Kecamatan Moronge**

Uraian	Tahun 2012
Usia Kerja	2.763
Jumlah Penduduk	3.480

Dari jumlah penduduk Kecamatan Moronge, sebesar 81,15 persennya adalah penduduk usia kerja.

Jumlah tenaga kerja di Kecamatan Moronge pada tahun 2013 sebesar 2.824 orang (tabel 3.9). Penduduk yang memiliki mata pencaharian terbesar yaitu Petani sebanyak 2.397 orang, sedangkan yang paling sedikit adalah penduduk bermata pencaharian sebagai ABRI.

Dengan adanya jumlah penduduk yang bekerja sebanyak 2.824 orang, berarti terdapat 81,15 persen penduduk yang mempunyai pekerjaan. Di samping itu penduduk yang

bekerja jumlahnya melebihi penduduk usia kerja. Hal itu menunjukkan bahwa terdapat penduduk usia muda yang telah bekerja.

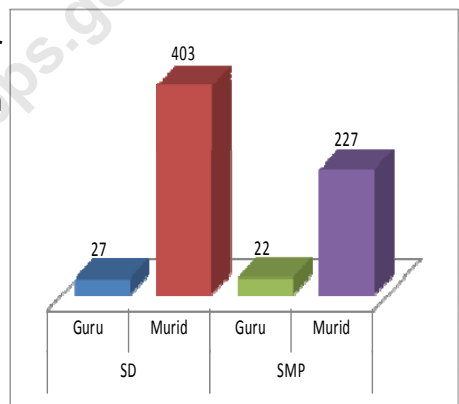


Pencapaian dibidang pendidikan terkait erat dengan ketersediaan fasilitas pendidikan. Pada jenjang pendidikan SD di Moronge untuk tahun 2013 seorang guru rata-rata mengajar 14 sampai 15 murid, dan pada SMP rata-rata seorang guru mengajar 10 sampai 11 murid. Kecamatan Moronge belum memiliki SMA.

Daya tampung kelas terhadap banyaknya murid haruslah seimbang agar proses belajar mengajar dapat berjalan dengan baik. Semakin banyak murid dalam satu kelas semakin turun daya serap murid terhadap materi. Kemampuan daya tampung ruang kelas untuk jenjang pendidikan SD di Moronge mencapai 18 sampai 19 murid per kelas. Pada jenjang pendidikan SMP dan daya tampung ruang kelas relative sama banyak dibandingkan dengan tingkat SD, yaitu masing-masing mencapai 18 sampai 19 murid per kelas.

Masyarakat Moronge yang ingin melanjutkan sekolah ke jenjang SMA harus melanjutkan di luar Kecamatan Moronge, sedangkan yang ingin melanjutkan ke perguruan tinggi harus ke ibu kota Kabupaten dan paling banyak melanjutkan studi diluar kabupaten.

**Jumlah Murid dan Guru di Kecamatan Moronge**



**Statistik Pendidikan Kecamatan Moronge**

Tingkat	Uraian	2013
SD	Ruang Kelas	22
	Guru	27
	Murid	403
	Rasio Murid Guru	14,93
SMP	Ruang Kelas	12
	Guru	22
	Murid	227
	Rasio Murid Guru	10,32

Sumber: Moronge Dalam Angka 2014



Kesehatan adalah sesuatu yang diinginkan oleh setiap manusia karena apabila di dalam tubuh yang sehat pastinya terdapat jiwa yang

### Statistik Kesehatan Kecamatan Moronge

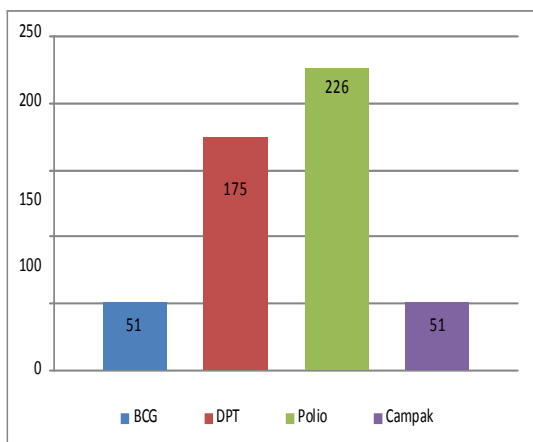
Uraian	2013
Rumah sakit	0
Puskesmas Umum	1
PUSTU/Keliling	4
Posyandu	6
Apotek	2
Toko Obat	2
Banyaknya Tenaga Kesehatan	
Dokter Umum	1
Dokter Gigi	0
Apoteker	0
Sarjana Kesehatan	2

Sumber : Moronge Dalam Angka 2014

kuat. Oleh sebab itu pemerintah membangun tempat/fasilitas kesehatan di tiap-tiap kecamatan secara khusus di Moronge, Puskesmas Umum ada 1 unit, Puskesmas Pembantu ada 2 unit dan untuk memantau dan memperhatikan kesehatan dan pertumbuhan anak maka di Moronge terdapat di setiap desa, masing-masing 1 unit Posyandu.

Dari fasilitas yang ada di Moronge maka tidaklah efisien apabila tidak ditunjang dengan tenaga kesehatan. Tenaga kesehatan yang ada di Moronge Hingga tahun 2013 hanya ada 1 dokter umum, 0 Apoteker, dan 2 Sarjana Kesehatan. Di samping tenaga tersebut, di kecamatan Moronge juga terdapat tenaga paramedic dan non paramedic sebanyak 24 orang.

### Hasil Imunisasi Di Kecamatan Moronge



Hasil Imunisasi di Kecamatan Moronge menunjukkan peningkatan dari tahun sebelumnya. Untuk tahun 2013, Polio : 226 , campak : 51, sedangkan BCG: 51 dan DPT : 175.



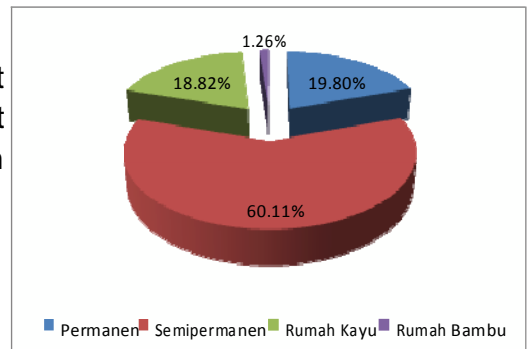
Perumahan adalah Kebutuhan yang mendasar bagi Manusia yang fungsinya untuk menjadi tempat berlindung dan juga menjadi suatu tempat yang aman untuk kelangsungan hidup. Perumahan juga adalah salah satu indikator angka kemiskinan yang meliputi atap, lantai, luas dan dinding.

Kondisi perumahan di Kecamatan Moronge ditunjukkan bahwa yang paling dominan adalah rumah semi permanen berjumlah 428 unit atau 60,11%, rumah permanen 141 unit atau 19,80%, rumah kayu 134 unit atau 18,89% dan masih terdapat penduduk dengan hunian rumah bambu sebanyak 9 unit atau 1,26% dari rumah yang ada di Moronge.

**Statistik Perumahan di Kecamatan Moronge**

Uraian	2012
Permanen	141
Semipermanen	428
Rumah Kayu	134
Rumah Bambu	9

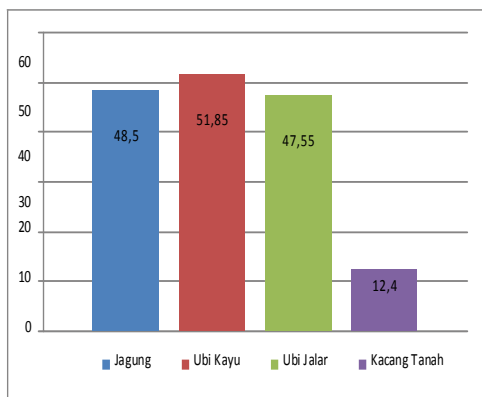
**Kondisi Perumahan di Kecamatan Moronge**



Sumber: Moronge Dalam Angka 2014



### Produksi Tanaman Pertanian (ton)



Sumber: Moronge Dalam Angka 2014

### Luas Area dan Jumlah Pohon Perkebunan Rakyat Kecamatan Moronge

Uraian	2013
<b>Kelapa</b>	
Luas Area (ha)	557,20
Jumlah Pohon	88.502
<b>Cengkeh</b>	
Luas Area (ha)	123,15
Jumlah Pohon	23.040
<b>Pala</b>	
Luas Area (ha)	516,20
Jumlah Pohon	74.762

Pertanian menjadi sektor andalan penduduk Kecamatan Moronge, sebagai sumber penghasilan utama sebagian besar penduduknya bermata pencarian di sector pertanian.

Produksi tanaman palawija yang cukup besar perkembangannya dikecamatan Moronge adalah ubi kayu, dimana pada tahun 2013 banyaknya produksi ubi kayu adalah 51,85 ton dari luas panen sebesar 37,9 ha. Kemudian diikuti oleh Jagung, sebesar 48,5 ton, dan ubi jalar sebesar 47,55 ton.

Untuk tanaman perkebunan di kecamatan Moronge, tanaman kelapa merupakan komoditi perkebunan yang memiliki luas area terbanyak di kecamatan moronge, yaitu sebesar 557,20 ha. Luas area komoditi perkebunan terbesar kedua adalah Pala, yaitu sebesar 516,20 ha. Kemudian disusul oleh cengkeh sebesar 123,15 ha.



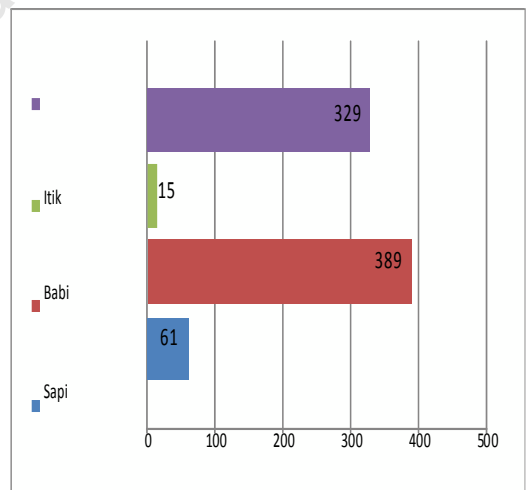
Peternakan adalah sekumpulan hewan yang dipelihara oleh manusia untuk kebutuhan manusia seperti Konsumsi (daging, telur dan susu) maupun alat transportasi/angkutan dll.

**Banyaknya Populasi Ternak dan Unggas Di Kecamatan Moronge**

JENIS TERNAK	TAHUN
	2013
Sapi potong	61
Babi	389
Ayam Kampung	329
Itik	15

Di Moronge populasi ternak/unggas terbesar tahun 2013 adalah babi sebanyak 389 ekor di ikuti oleh ayam kampung sebanyak 329 ekor, sapi potong 61 ekor, dan itik

**Populasi Ternak Dan Unggas Di Kecamatan Moronge**



kasikan bahwa masyarakat lebih cenderung untuk berternak jenis babi pemeliharaannya dan besar nilai tambahnya.

Dibandingkan dengan tahun 2012, jumlah hewan ternak dan unggas di Kecamatan Moronge meningkat.

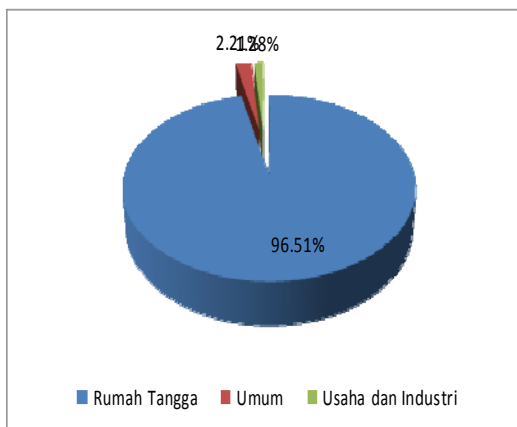
Sumber: Moronge Dalam Angka 2014

### \*\*\* Tahukah Anda

Di Kecamatan Moronge, populasi Babi terbanyak terdapat di desa Moronge Selartan II, yaitu 136 ekor.



### Banyaknya Pelanggan Listrik PLN di Kecamatan Moronge



Di Kecamatan Moronge kebutuhan tenaga listrik didominasi oleh sektor rumah tangga berjumlah 1.014 pelanggan (97,13 persen), sedangkan sector sarana umum hanya berjumlah 30 pelanggan (2,87 persen).

Sama halnya dengan listrik PLN, pelanggan air minum dari jenis tempat tinggal memiliki jumlah terbanyak, yaitu 711 pelanggan,, dan badan social/Rumah Sakit/Tempat Ibadah hanya berjumlah 19 pelanggan.

### Statistik Pelanggan Air Minum di Kecamatan Moronge

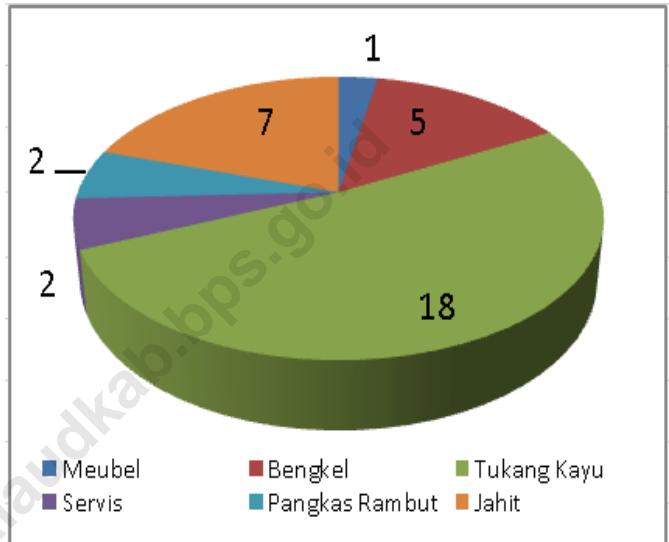
Jenis Pelanggan	Tahun 2012
Tempat Tinggal	711
Badan Sosial/ Tempat Ibadah/ Rumah Sakit	19
Hotel	0

Sumber: Moronge Dalam Angka 2014



Sektor industri kini merupakan salah satu sektor yang berpengaruh dalam perekonomian suatu daerah, terlebih dengan gencar-gencarnya pemerintah lebih menekankan untuk menumbuhkan industri rumah tangga (*home industry*) sebagai salah satu cara untuk meningkatkan taraf hidup masyarakat, khususnya di daerah perbatasan.

## Persentase Industri Kecil dan Kerajinan Rumah tangga di Kecamatan Moronge



Sumber: Moronge Dalam Angka 2014

Industri kecil dan industri rumah tangga di Kecamatan Moronge yang paling banyak di tekuni oleh masyarakat adalah tukang kayu sebesar 51,43 persen diikuti dengan penjahit sebesar 20 persen, dan bengkel sebesar 14,29 persen.



### Statistik Transportasi di Kecamatan Moronge

Jenis Kendaraan	Tahun 2011
Truk	4
Mobil Penumpang	7
Sepeda Motor	513
Sepeda	38
Perahu Motor Tempel	51
Sampan	38
Gerobak	31

Jumlah kendaraan terbanyak di Kecamatan Moronge adalah sepeda motor, yaitu 513 unit.. Di urutan kedua terbanyak adalah perahu motor tempel sebanyak 51 unit, kemudian sampan sebanyak 38 unit dan Sepeda 38 unit.

#### \*\* *Tahukah Anda*

*Perlu jalur laut dan darat untuk menuju Kecamatan Moronge dari ibukota kabupaten.*

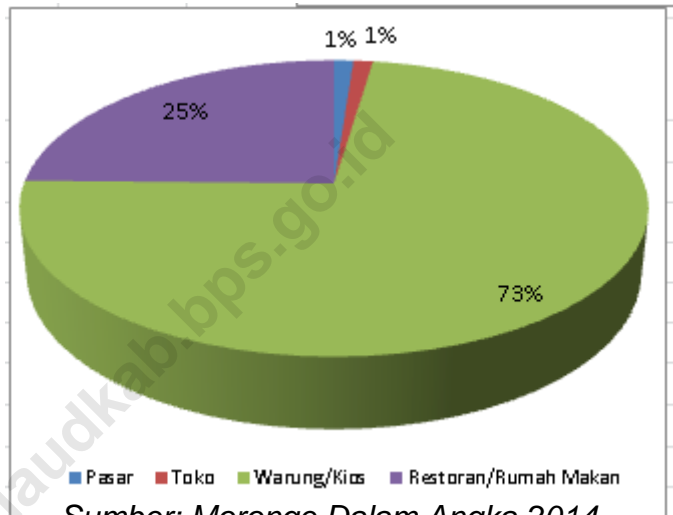
Perdagangan adalah suatu kegiatan ekonomi yang dilakukan oleh dua orang atau lebih dalam melakukan kegiatan transaksi penjualan dan pembelian.

Pasar adalah tempat bertemunya para penjual dan pembeli dalam tujuan untuk melakukan transaksi perdagangan.

Morongge telah mempunyai pasar permanen sebanyak 1 unit. Selain itu di Morongge ada 62 warung/kios dan mempunyai toko ukuran besar sebanyak 1 unit. Jadi masyarakat Morongge sudah relatif cukup untuk melakukan transaksi jual-beli.

Umumnya Warung/kios yang ada di Morongge barang-barang yang dijual adalah sembilan bahan pokok. Rata-rata harga sembako berdasarkan fluktuasi harga barang di tahun 2013 ; Beras/kg.Rp.11.000, Ikan asin/kg; Rp.47.000; Minyak Kelapa/lbotol Rp.13.000; Gula Pasir Rp.12.000; dan Garam Rp.1.500.

### Banyaknya Pasar dan Warung di Kecamatan Morongge



Sumber: Morongge Dalam Angka 2014

# LAMPIRAN

<http://talaudkab.go.id>

*Tabel 2.1 Tipe Desa/Kelurahan, Status, dan Jumlah Dusun di Kecamatan Moronge, 2013*

Desa/Kelurahan	Tipe Desa/ Kelurahan	Status Swadaya/ Swakarya/Swasembada	Jumlah Dusun
[1]	[2]	[3]	[4]
Moronge	Desa	Swadaya	3
Moronge I	Desa	Swadaya	3
Moronge II	Desa	Swadaya	3
Moronge Selatan	Desa	Swadaya	3
Moronge Selatan I	Desa	Swadaya	3
Moronge Selatan II	Desa	Swadaya	3
Jumlah			18
2011			18
2010			18
2009			18

*Sumber: Moronge Dalam Angka, 2014*



*Tabel 3.1 Jumlah penduduk Berdasarkan Jenis Kelamin di Kecamatan Moronge, 2013*

Desa/Kelurahan	Penduduk		Jumlah
	Laki-laki	Perempuan	
[1]	[2]	[3]	[4]
1. Moronge	353	347	700
2. Moronge I	364	242	606
3. Moronge II	313	328	641
4. Moronge Selatan	342	346	688
5. Moronge Selatan I	292	310	602
6. Moronge Selatan II	375	322	697
Jumlah	2.039	1.895	3.934
2012	1.764	1.716	3.480
2011	1.888	1.799	3.687
2010	1.899	1.833	3.732
2009	1.942	1.890	3.813

Sumber: Moronge Dalam Angka, 2014

Tabel 4.1. Jumlah Penduduk Menurut Mata Pencaharian, Tahun 2012

Desa/Kelurahan	Petani	Nelayan	Pedagang	PNS
[1]	[2]	[3]	[4]	[5]
Morongge	495	30	12	35
Morongge I	385	17	9	29
Morongge II	392	10	5	26
Morongge Selatan	306	8	20	48
Morongge Selatan I	461	10	15	56
Morongge Selatan II	358	9	10	42
Jumlah	2.397	84	71	236
2011	1.559	813	141	195
2010	803	68	150	208
2009	803	75	51	222
2008	961	88	43	188

Sumber : Morongge Dalam Angka 2014

Tabel 4.1. Jumlah Penduduk Menurut Mata Pencaharian, Tahun 2012

Lanjutan

Desa/Kelurahan	Pegawai Swasta	ABRI	Lainnya	Jumlah
[1]	[6]	[7]	[8]	[9]
Morong	5	-	125	702
Morong I	4	-	98	542
Morong II	3	-	54	490
Morong Selatan	6		152	540
Morong Selatan I	7	5	112	666
Morong Selatan II	4	2	115	540
Jumlah	29	7	656	3.480
2011	144	12	-	3.687
2009	166	5	-	1.322
2008	-	5	-	1.285

Sumber : Morong Dalam Angka 2014

Tabel 9.1 Banyaknya Ternak dan Unggas Menurut Jenisnya Tahun 2013

Desa/Kelurahan	Sapi	Babi	Itik	Ayam Kam- pung
[1]	[2]	[3]	[4]	[5]
Morongge	15	121	5	35
Morongge I	10	25	-	29
Morongge II	7	40	-	87
Morongge Selatan	9	45	7	55
Morongge Selatan I	8	22	-	96
Morongge Selatan II	12	136	3	27
Jumlah	61	389	15	329
2011	101	346	65	381
2010	103	103	81	1.013

Sumber : Morongge Dalam Angka 2014

Tabel 13.1 Banyaknya Pasar, Toko, Warung/Kios, Restoran/Rumah Makan Tahun 2013

Desa/Kelurahan	Pasar		Toko	Warung/ Kios	Restoran/ Rumah Makan
	Bangunan	Tanpa Bangunan			
[1]	[2]	[3]	[4]	[5]	[6]
Moronge	-	-	-	12	5
Moronge I	-	-	-	9	4
Moronge II	-	-	-	5	2
Moronge Selatan	1	-	1	18	3
Moronge Selatan I	-	-	-	8	4
Moronge Selatan II	-	-	-	10	3
Jumlah	1	-	1	62	21
2012	1	-	-	71	20
2011	1	-	-	53	-
2010	1	-	-	53	-

Sumber : Moronge Dalam Angka 2014

Tabel 13.2 Harga Rata-Rata Sembilan Bahan Pokok Tahun 2013

Bulan	Beras	Ikan Asin	Minyak Kelapa	Gula Pasir	Garam
[1]	[2]	[3]	[4]	[5]	[6]
Januari	10.000	45.000	15.000	11.000	1.000
Februari	10.000	45.000	15.000	11.000	1.000
Maret	10.000	45.000	15.000	11.000	1.000
April	10.500	45.000	11.500	11.500	1.000
Mei	10.500	45.000	11.500	11.500	1.000
Juni	11.000	45.000	12.000	12.000	1.500
Juli	11.000	45.000	12.000	12.000	1.500
Agustus	11.000	46.000	12.500	12.500	2.000
September	11.000	46.000	12.500	12.500	2.000
Oktober	12.000	48.000	13.000	13.000	2.000
November	12.000	50.000	13.000	13.000	2.000
Desember	12.000	55.000	13.000	13.000	2.000
Rata-rata	10.917	46.667	13.000	12.000	1.500
2012	9.000	50.000	7.000	12.000	1.000
2011	8.000	40.000	14.000	10.000	1.000
2010	8.000	40.000	14.000	10.000	1.000

Sumber : Moronge Dalam Angka 2014



# **DATA**

## **MENCERDASKAN BANGSA**



**BADAN PUSAT STATISTIK**  
**KABUPATEN KEPULAUAN TALAUD**  
Kompleks Perkantoran Pemerintah Daerah 95885