

Kecamatan DUMBO RAYA DALAM ANGKA 2016



Kecamatan DUMBO RAYA DALAM ANGKA 2016



**BADAN PUSAT STATISTIK
KOTA GORONTALO**

Kecamatan Dumbo Raya Dalam Angka 2016

ISSN: 2088.6292

No. Publikasi: 75716.1503

Katalog: 1102001.7571023

Ukuran Buku: 14,8 cm x 21 cm

Jumlah Halaman: xx+ 88 halaman

Naskah:

Badan Pusat Statistik Kota Gorontalo

Gambar Kover oleh:

Badan Pusat Statistik Kota Gorontalo

Ilustrasi Kover:

Pantai Leato

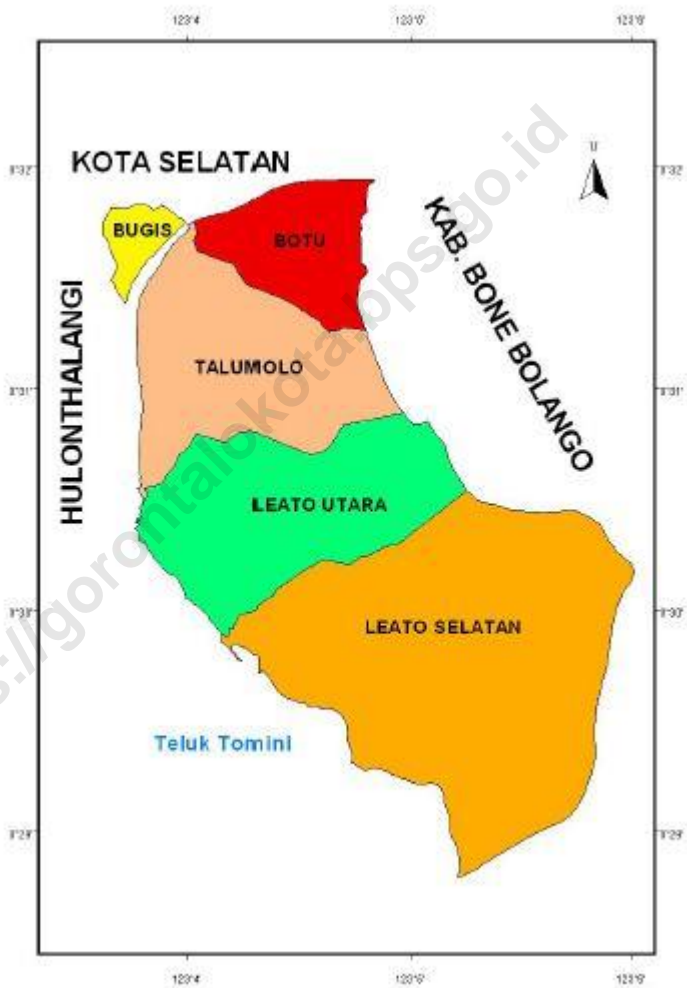
Diterbitkan oleh:

© BPS Kota Gorontalo

Dicetak oleh:

**Dilarang mengumumkan, mendistribusikan, mengomunikasikan, dan/atau
menggandakan sebagian atau seluruh isi buku ini untuk tujuan komersial tanpa izin
tertulis dari Badan Pusat Statistik**

PETA WILAYAH DUMBO RAYA



KEPALA BPS KOTA GORONTALO



Awaluddin Kurusi, SE, MM.



KATA PENGANTAR

Kecamatan Dumbo Raya Dalam Angka 2015 merupakan seri publikasi tahunan yang menyajikan beragam jenis data dari BPS dan institusi lain. Publikasi ini memuat tentang keadaan geografi dan iklim, pemerintahan, serta perkembangan kondisi sosial-geografi dan perekonomian di Kota Kecamatan Dumbo Raya.

Publikasi ini dapat terwujud berkat bantuan dari berbagai pihak. Kepada semua pihak yang telah memberikan kontribusi, kami sampaikan penghargaan dan terimakasih. Mudah-mudahan statistic yang disajikan memberi manfaat bagi banyak pihak untuk berbagai keperluan. Kami mengharapkan tanggapan dan saranm dari pengguna publikasi ini untuk perbaikan edisi yang akan datang.

Gorontalo, Juli 2015

Kepala BPS

Kota Gorontalo

Awaluddin Kurusi, SE, MM.

DAFTAR ISI/CONTENTS

	halaman page
Peta Wilayah DUMBO RAYA	iii
Kepala BPS kota gorontalo.....	v
Kata Pengantar.....	vii
Daftar Isi/ <i>Contents</i>	ix
Daftar Tabel/ <i>List Of Tables</i>	x
Daftar Gambar/ <i>List Of Figures</i>	xi
Penjelasan Umum/ <i>Explanatory Notes</i>	xiii
1 Geografi dan Iklim	1
2 Pemerintahan.....	10
2.1 Pemerintahan	14
2.2 Pegawai Negeri Sipil/ <i>Civil Servants</i>	19
3 Kependudukan dan Ketenagakerjaan	23
4 Sosial.....	29
4.1 Pendidikan/ <i>Education</i>	33
4.2 Kesehatan/ <i>Health</i>	41
4.3 Agama/ <i>Religion</i>	49
5 Pertanian.....	52
5.1 Tanaman Pangan/ <i>Food Crops</i>	55
6 TRANSPORTASI DAN KOMUNIKASI	70
6.1 Transportasi dan Komunikasi.....	73
7 Perdagangan	75
8 keuangan daerah.....	86

DAFTAR TABEL/*LIST OF TABLES*

halaman
page

1	GEOGRAFI DAN IKLIM	1
2	PEMERINTAHAN	10
2.1	PEMERINTAHAN	14
2.2	PEGAWAI NEGERI SIPIL/CIVIL SERVANTS	19
3	KEPENDUDUKAN DAN KETENAGAKERJAAN	23
4	SOSIAL	29
4.1	PENDIDIKAN	33
4.2	KESEHATAN	41
4.3	AGAMA	49
5	PERTANIAN	52
5.1	TANAMAN PANGAN	55
6	TRANSPORTASI DAN KOMUNIKASI	70
6.1	TRANSPORTASI DAN KOMUNIKASI	73
7	PERDAGANGAN	75
7.1	Perindustrian.....	78
8	KEUANGAN DAERAH	86
8.1	Target dan Realisasi Penerimaan Pajak Bumi dan Bangunan (PBB) Menurut Kelurahan di Kecamatan Dumbo Raya, 2015.....	88

DAFTAR GAMBAR/*LIST OF FIGURES*

halaman
page

- 1 Luas Wilayah Menurut Kabupaten/Kota Di Provinsi Sulawesi Utara (Km²),
2014/*Total Area By Regency And City In Sulawesi Utara Province*
(*Square.Km*),2014 **Error! Bookmark not defined.**
- 2 Luas Wilayah Menurut Kabupaten/Kota Di Provinsi Sulawesi Utara,
2014/*Total Area By Regency And City In Sulawesi Utara Province*,2014 .. 13

PENJELASAN UMUM/EXPLANATORY NOTES

Tanda-tanda, satuan-satuan, dan lain-lainnya yang digunakan dalam publikasi ini adalah sebagai berikut:

1. TANDA-TANDA/SYMBOLS

Data tidak tersedia	: ...
Tidak ada atau nol	: –
Data dapat diabaikan	: 0
Tanda decimal	: ,
Data tidak dapat ditampilkan:	: NA
Angka perkiraan	: e
Angka sementara	: x
Angka sangat sementara	: xx
Angka diperbaiki	: r

2. SATUAN

barel	: 158,99 liter = $1/6,2898 \text{ m}^3$
hektar (ha)	: $10\,000 \text{ m}^2$
kilometer (km)	: 1 000 meter
knot	: 1,8523 km/jam
kuintal	: 100 kg
KWh	: 1 000 Watt <i>hour</i>
MWh	: 1 000 KWh
liter (untuk beras)	: 0,80 kg
ons	: 28,31 gram
ton	: 1 000 kg

Satuan lain: buah, dus, butir, helai/lembar, kaleng, batang, pulsa, ton kilometer (ton-km), jam, menit, persen (%).

Perbedaan angka di belakang koma disebabkan oleh pembulatan angka.

1

GEOGRAFI DAN IKLIM

GEOGRAPHY AND CLIMATE

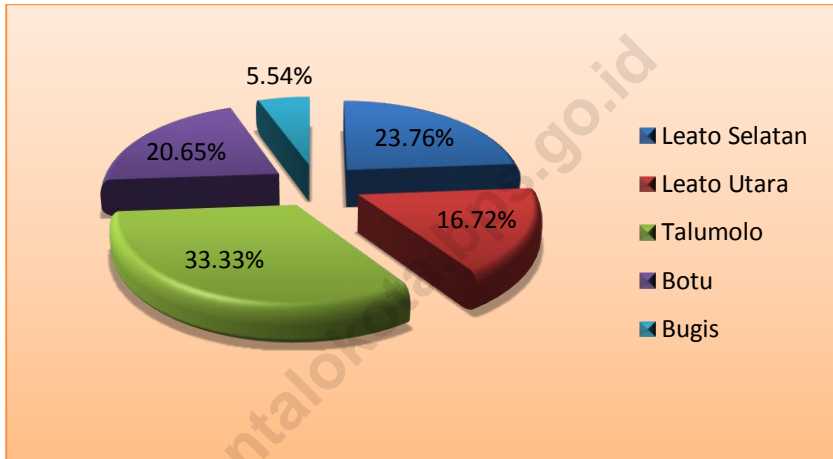
<https://gorontalokorupsi.go.id>

ULASAN

Kecamatan Dumbo Raya merupakan salah satu kecamatan di mana wilayahnya berbatasan dengan kabupaten lain dan kecamatan yang ada di Kota Gorontalo. Secara geografis mempunyai luas 8,67 km² atau 10.97 persen dari luas Kota Gorontalo. Kecamatan Dumbo Raya dibagi menjadi 5 kelurahan, yang terdiri 18 RW, dan 38 RT.

Berdasarkan posisi geografisnya, Kecamatan Dumbo Raya memiliki batas-batas sebagai berikut, sebelah utara – Kecamatan Kota Selatan, sebelah timur – Kabupaten Bone Bolango, sebelah selatan – Teluk Tomini, dan sebelah barat – Kecamatan Hulonthalangi. Topografi kecamatan ini berupa lereng dan dataran. Jarak kantor kelurahan terjauh dengan ibu kota kecamatan adalah 3,0 km yaitu Kelurahan Leato Selatan.

Gambar 1 Persentase Luas Wilayah Menurut Kelurahan di Kecamatan Dumbo Raya, 2014



Tabel 1.1.1 Batas Wilayah Administrasi di Kecamatan Dumbo Raya, 2015

Uraian	Wilayah
(1)	(2)
Sebelah Utara	Kecamatan Kota Selatan
Sebelah Timur	Kabupaten Bone Bolango
Sebelah Selatan	Teluk Tomini
Sebelah Barat	Kecamatan Hulonthalangi

Sumber: Kantor Kelurahan Setempat

Tabel 1.1.2 Luas Wilayah, Prsentase Terhadap Luas Kecamatan dan Tinggi Wilayah di atas Permukaan Laut Menurut Kelurahan di Kecamatan Dumbo Raya, 2015

Kelurahan	Luas (km ²)	Persentase	Tinggi di Atas Permukaan Laut (m)
(1)	(2)	(3)	(4)
Leato Selatan	2,06	23,76	2
Leato Utara	1,5	16,72	2
Talumolo	2,89	33,33	5
Botu	1,79	620,65	13
Bugis	0,48	5,54	5
Kecamatan Dumbo Raya	8,67	100,00	

Sumber: Kantor Kelurahan Setempat

Tabel 1.1.3 Jarak antar Desa dengan Ibu kota Kecamatan di Kecamatan Dumbo Raya, 2015 (Kilometer)

Kelurahan	Ibukota Kecamatan	Jarak ke Ibukota Kecamatan (<i>kilometer</i>)
(1)	(2)	(3)
Leato Selatan	Talumolo	3,0
Leato Utara		2,00
Botu		1,5
Bugis		0,5

Sumber: Kantor Kelurahan Setempat

Tabel 1.1.4 Kondisi Topografi Menurut Kelurahan di Kecamatan Dumbo Raya, 2015

Kelurahan	Pesisir	Bukan Pantai		
		Lembah/Daerah Aliran Sungai	Lereng	Dataran
(1)	(2)	(3)	(4)	(5)
Leato Selatan	√	-	√	√
Leato Utara	√	-	√	√
Talumolo	√	√	√	√
Botu	-	√	√	√
Bugis	-	√	√	√

Sumber: Kantor Kecamatan Setempat

Tabel 1.1.5 Nama Gunung dan Sungai yang Melalui Kelurahan di Kecamatan Dumbo Raya, 2015

Kelurahan	Nama Gunung	Nama Sungai
(1)	(2)	(3)
Leato Selatan	-	-
Leato Utara	-	-
Talumolo	Dumbo	Bone
Botu	-	Bone
Bugis	-	Bone, Tamalate, Bunto

Sumber: Kantor Kecamatan Setempat

2 PEMERINTAHAN GOVERNMENT

<https://gorontalokota.bp.id>

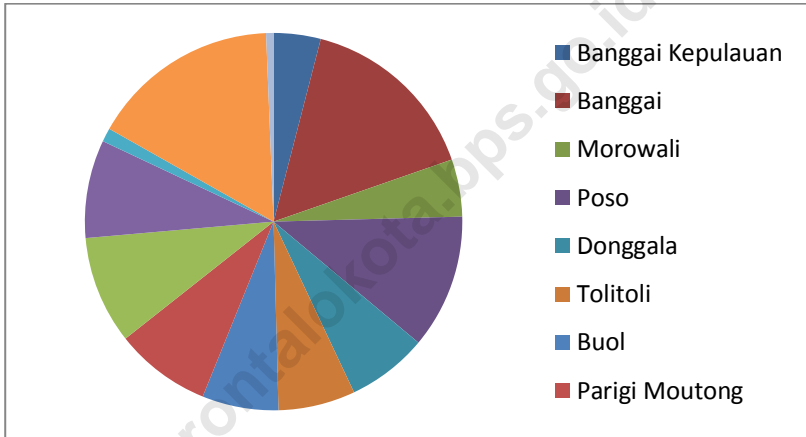
ULASAN

Kecamatan Dumbo Raya terdiri dari 5 kelurahan, 18 rukun warga (RW), dan 38 rukun tetangga (RT). Kelurahan Talumolo adalah ibu kota dari Kecamatan Dumbo Raya. Kelurahan dengan jumlah RW terbanyak adalah kelurahan Bugis dan Talumolo yaitu masing-masing 5 RW. Sedangkan Kelurahan Talumolo memiliki jumlah RT terbanyak di Kecamatan Dumbo Raya yakni sebanyak 12 RT.

Untuk memberikan pelayanan kepada masyarakat, Pemerintah Daerah Kota Gorontalo mengangkat Pegawai Negeri Sipil (PNS) di lingkungan Pemerintah Kecamatan Dumbo Raya. PNS adalah salah satu aparat pemerintahan disamping anggota TNI dan Anggota POLRI (Undang Undang Nomor 43 Tahun 1999). Pengertian Pegawai Negeri adalah warga negara Republik Indonesia yang telah memenuhi syarat yang ditentukan, diangkat oleh pejabat yang berwenang dan disertai tugas dalam suatu jabatan negeri, atau disertai tugas negara lainnya, dan digaji berdasarkan peraturan perundang-undangan yang berlaku (pasal 1 ayat 1 Undang Undang Nomor 43/1999).

Jumlah PNS di lingkungan pemerintah se-Kecamatan Dumbo Raya sebanyak 54 orang, yang terbagi ke dalam tiga golongan kepangkatan yakni Golongan II sebanyak 14,81 persen, Golongan III sebanyak 75,93 persen, dan Golongan IV sebanyak 9,26 persen. Dilihat menurut tingkat pendidikan yang ditamatkan, sebagian besar PNS di lingkungan pemerintah kelurahan se-Kecamatan Dumbo Raya merupakan lulusan perguruan tinggi yang jumlahnya mencapai 53,70 persen dari total PNS yang ada.

Gambar 2 Luas Wilayah Menurut Kabupaten/Kota di Provinsi Sulawesi Utara, 2014
Picture
Total Area by Regency and City In Sulawesi Utara Province, 2014



2.1 PEMERINTAHAN

Tabel 2.1.1 Status Pemerintahan Menurut Kelurahan di kecamatan Dumbo Raya, 2015

Kelurahan	Desa	Kelurahan
(1)	(2)	(3)
Leato Selatan	-	√
Leato Utara	-	√
Talumolo	-	√
Botu	-	√
Bugis	-	√

Sumber: Kantor Kecamatan Dumbo Raya

Tabel 2.1.2 Status Hukum Kelurahan-kelurahan di Kecamatan Dumbo Raya,2015

Kelurahan	Definitif	Persiapan	UPT	PMT
(1)	(2)	(3)	(4)	(5)
Leato Selatan	√	-	-	-
Leato Utara	√	-	-	-
Talumolo	√	-	-	-
Botu	√	-	-	-
Bugis	√	-	-	-

Sumber: Kantor Kecamatan Dumbo Raya

Tabel 2.1.3 Klasifikasi Kelurahan di Kecamatan Dumbo Raya, 2015

Kelurahan	Swadaya	Swakarsa	Swasembada
(1)	(2)	(3)	(4)
Leato Selatan	-	√	-
Leato Utara	-	√	-
Talumolo	-	√	-
Botu	-	√	-
Bugis	-	√	-

Sumber: Kantor Kecamatan Dumbo Raya

Tabel 2.1.4 Banyaknya Lingkungan RW dan RT Menurut Kelurahan di Kecamatan Dumbo Raya, 2015

Kelurahan	Lingkungan	RW	RT
(1)	(2)	(3)	(4)
Leato Selatan	-	3	6
Leato Utara	-	5	6
Talumolo	-	5	12
Botu	-	2	4
Bugis	-	5	10
Kecamatan Dumbo Raya		18	38

Sumber: Kantor Kecamatan Dumbo Raya

Tabel 2.1.5 Keberadaan Lembaga Pemberdayaan Masyarakat Menurut Kelurahan Di Kecamatan Dumbo Raya, 2015

Kelurahan	Ada	Tidak Ada
(1)	(2)	(3)
Leato Selatan	√	-
Leato Utara	√	-
Talumolo	√	-
Botu	√	-
Bugis	√	-

Sumber: Kantor Kecamatan Dumbo Raya

2.2 PEGAWAI NEGERI SIPIL/CIVIL SERVANTS

Tabel 2.2.1 Jumlah Aparat Menurut Status, Dinas,/Instansi Pemerintah, dan Jenis Kelamin di Kecamatan Dumbo Raya, 2015

Kantor	PNS		Non PNS	
	Laki-laki	Perempuan	Laki-laki	Perempuan
(1)	(2)	(3)	(4)	(5)
Kantor Kecamatan Dumbo Raya	8	7	1	6
Kantor Urusan Agama	3	2	1	1
Kantor Diknas Kecamatan	5	2	2	1
Pusat Kesehatan Masyarakat	4	9	3	6
Badan Penyuluhan Pertanian, Perikanan dan Kehutanan	2	2	1	1
Kantor Lurah Leato Selatan	5	3	3	4
Kantor Lurah Leato Utara	4	3	4	3
Kantor Lurah Talumolo	3	3	3	5
Kantor Lurah Botu	4	2	3	2
Kantor Lurah Bugis	4	5	-	6
Kecamatan Dumbo Raya	42	38	21	35

Sumber: Kantor Kecamatan Dumbo Raya, Kantor Terkait

Tabel 2.2.2 Jumlah Aparat Menurut Dinas/Instansi Pemerintah, dan Jenis Kelamin di Kecamatan Dumbo Raya, 2015

Kantor	PNS			
	SD	SLTP	SLTA	PT
(1)	(2)	(3)	(4)	(5)
Kantor Kecamatan Dumbo Raya	-	-	4	11
Kantor Urusan Agama	-	-	4	1
Kantor Diknas Kecamatan	-	-	4	3
Pusat Kesehatan Masyarakat	-	-	9	4
Badan Penyuluhan Pertanian, Perikanan dan Kehutanan	-	-	2	2
Kantor Lurah Leato Selatan	-	-	4	4
Kantor Lurah Leato Utara	-	-	3	4
Kantor Lurah Talumolo	-	-	3	3
Kantor Lurah Botu	-	-	3	3
Kantor Lurah Bugis	-	1	2	6
Kecamatan Dumbo Raya	-	1	38	41

Sumber: Kantor Kecamatan Dumbo Raya

Tabel 2.2.2 Lanjutan

Kantor	Non PNS			
	SD	SLTP	SLTA	PT
(1)	(6)	(7)	(8)	(9)
Kantor Kecamatan Dumbo Raya	-	-	7	-
Kantor Urusan Agama	-	-	2	-
Kantor Diknas Kecamatan	-	-	3	-
Pusat Kesehatan Masyarakat	-	-	6	3
Badan Penyuluhan Pertanian, Perikanan dan Kehutanan	-	-	2	-
Kantor Lurah Leato Selatan	-	1	5	1
Kantor Lurah Leato Utara	-	1	4	2
Kantor Lurah Talumolo	-	1	5	2
Kantor Lurah Botu	-	-	4	1
Kantor Lurah Bugis	-	-	4	2
Kecamatan Dumbo Raya	-	3	42	11

Sumber: Kantor Kecamatan Dumbo Raya

Tabel 2.2.3 Banyaknya Negeri Sipil Menurut Dinas/Instansi Pemerintah dan Golongan di Kecamatan Dumbo raya, 2015

Kantor	Golongan Pegawai Negeri Sipil					Jumlah
	I	II	III	IV	Non PNS	
(1)	(2)	(3)	(4)	(5)	(6)	(7)
Kantor Kecamatan Dumbo Raya	-	5	8	2	-	-
Kantor Urusan Agama	-	4	1	-	-	-
Kantor Diknas Kecamatan	-	2	3	2	-	-
Pusat Kesehatan Masyarakat	-	2	10	1	-	-
Badan Penyuluhan Pertanian, Perikanan dan Kehutanan	-	2	2	-	-	-
Kantor Lurah Leato Selatan	-	2	6	-	-	-
Kantor Lurah Leato Utara	-	3	4	-	-	-
Kantor Lurah Talumolo	-	1	5	-	-	-
Kantor Lurah Botu	-	3	3	-	-	-
Kantor Lurah Bugis	-	4	5	-	-	-
Jumlah	-	28	47	5	-	-

Sumber: Kantor Kecamatan Dumbo Raya

3

KEPENDUDUKAN DAN KETENAGAKERJAAN *POPULATION AND EMPLOYMENT*

<https://gorontalo.ac.id/>

ULASAN

Sumber utama data kependudukan pada buku ini adalah dari Registrasi penduduk Kantor Kecamatan maupun Kantor Kelurahan Seteampat. Selain itu pada buku ini juga digunakan data Sensus Penduduk. Sensus penduduk dilaksanakan sepuluh tahun sekali. Sejak Indonesia merdeka sensus penduduk telah dilaksanakan 6 kali yaitu tahun 1961, 1971, 1980, 1990, 2000, dan 2010.

Menurut hasil Registrasi Penduduk 2013, penduduk Kecamatan Dumbo Raya berjumlah 18.378 jiwa. Adapun tingkat kepadatan penduduk per km² sebesar 1.940 jiwa. Kelurahan terpadat di Kecamatan Dumbo Raya adalah Kelurahan Bugis dengan tingkat kepadatan penduduk per km² sebesar 9.900 jiwa. Sementara itu, Kelurahan Botu memiliki tingkat kepadatan penduduk terkecil yakni sebesar 1.073 jiwa.

Tabel 3.1.1 Luas Wilayah dan Jumlah Penduduk Menurut Kelurahan di Kecamatan Dumbo Raya, 2015

Kelurahan	Luas		Penduduk ¹ (Orang)		Kepadatan Penduduk (Orang/km ²)
	km ²	%	Jumlah	%	
(1)	(2)	(3)	(4)	(5)	(6)
Leato Selatan	2,06	23,76	2821	15,45	1.369
Leato Utara	1,45	16,72	2656	14,45	1.289
Talumolo	2,89	33,33	5635	30,85	1.957
Botu	1,79	20,65	2043	11,19	1.141
Bugis	0,48	5,54	5108	27,97	10.642
Kecamatan Dumbo Raya	8,67	100,00	18.263	100,00	

Sumber: Kantor Dinas kependudukan dan Pencatatan Sipil Kota Gorontalo

Tabel 3.1.2 Banyaknya Penduduk Menurut Kelurahan , Jenis Kelamin, dan Rasio Jenis Kelamin di Kecamatan Dumbo Raya, 2015

Kelurahan	Penduduk (orang)			Rasio Jenis Kelamin
	Laki-Laki	Perempuan	Laki-laki + Perempuan	
(1)	(2)	(3)	(4)	(5)
Leato Selatan	1.426	1.395	2.821	102
Leato Utara	1.306	1.350	2.656	97
Talumolo	2.841	2.794	5.635	102
Botu	1.011	1.032	2.043	98
Bugis	2.578	2.530	5.108	102
Kecamatan Dumbo Raya	9.162	9.101	18.263	100

Sumber: Kantor Dinas kependudukan dan Pencatatan Sipil Kota Gorontalo

<https://gorontalokota.bps.go.id>

<https://gorontaloikota.bps.go.id>

4 SOCIAL SOSIAL

ULASAN

Pendidikan

Salah satu faktor utama keberhasilan pembangunan di suatu negara adalah tersedianya cukup sumber daya manusia (SDM) yang berkualitas. Merujuk pada amanat UUD 1945 beserta amandemennya (pasal 31 ayat 2), maka melalui jalur pendidikan pemerintah secara konsisten berupaya meningkatkan SDM penduduk Indonesia. Program wajib belajar 6 tahun dan 9 tahun, Gerakan Nasional Orang Tua Asuh (GNOTA), dan berbagai program pendukung lainnya adalah bagian dari upaya pemerintah mempercepat peningkatan kualitas SDM, yang pada akhirnya akan menciptakan SDM yang tangguh, yang siap bersaing di era globalisasi. Peningkatan SDM sekarang ini lebih difokuskan pada pemberian kesempatan seluas-luasnya kepada penduduk untuk mengecap pendidikan, terutama penduduk kelompok usia sekolah (umur 7-24 tahun).

Ketersediaan fasilitas pendidikan baik sarana maupun prasarana akan sangat menunjang dalam meningkatkan mutu pendidikan. Tabel 4.1.1 sampai Tabel 4.1.8 memuat data tentang jumlah sekolah, murid, guru, dan rasio murid-guru dari tingkat TK/RA sampai SMP.

Pada tahun ajaran 2014/2015, di Kecamatan Dumbo Raya terdapat 9 TK, 9 SD, 1 SMP, Sarana pendidikan seperti RA, MI, MTs, MA, SMA, dan SMK belum ada di kecamatan Dumbo Raya. Adapun rasio murid-guru untuk masing-masing jenjang pendidikan yang ada di kecamatan Dumbo Raya secara berturut-turut yakni 36, 24 dan 16.

Kesehatan dan Keluarga Berencana

Pembangunan bidang kesehatan meliputi seluruh siklus atau tahapan kehidupan manusia. Bila pembangunan kesehatan berhasil dengan baik maka secara langsung atau tidak langsung akan terjadi peningkatan kesejahteraan rakyat. Mempertimbangkan bahwa pembangunan bidang kesehatan merupakan bagian yang sangat penting dari ajang peningkatan SDM penduduk Indonesia, maka program-program kesehatan telah dimulai atau bahkan lebih diprioritaskan pada

calon generasi penerus, khususnya calon bayi dan anak usia dibawah lima tahun (balita). Pentingnya pembangunan bidang kesehatan ini paling tidak tercermin dari deklarasi Millennium Development Goals (MDGs) yang mana lebih dari sepertiga indikatornya menyangkut bidang kesehatan.

Ketersediaan fasilitas kesehatan baik sarana maupun prasarana akan sangat menunjang dalam meningkatkan mutu kesehatan. Pada tahun 2014, di Kecamatan Dumbo Raya terdapat 4 Puskesmas Pembantu, 11 Posyandu dan 4 Polindes.

Salah satu cara untuk menekan laju pertumbuhan penduduk adalah melalui program Keluarga Berencana (KB). Pada tahun 2014, terdapat 3.120 pasangan usia subur (PUS) dan 2.783 peserta KB Aktif. Sebagian besar peserta KB Aktif menggunakan KB suntik sebagai alat kontrasepsi.

Agama

Kebebasan beragama merupakan hak asasi manusia yang wajib dijamin oleh pemerintah sesuai amanat UUD 1945. Pada tahun 2013, sebagian besar penduduk di Kecamatan Dumbo Raya memeluk agama Islam yakni sebanyak 99,06 persen. Sementara itu, 0,94 persen memeluk Protestan, 0,00 memeluk Katolik, 0,00 persen memeluk Hindu, dan 0,00 persen memeluk Budha.

4.1 PENDIDIKAN/EDUCATION

Tabel 4.1.1 Banyaknya Sekolah, Murid, Guru, dan Rasio Murid-Guru Taman Kanak-Kanak (TK) Dan Raudhatul Atfal Menurut Kelurahan di Kecamatan Dumbo Raya, 2015

Kelurahan	Sekolah	Murid			Guru			Rasio Murid- Guru
		L	P	L+P	L	P	L+P	
(1)	(2)	(3)	(4)	(5)	(6)	(7)	(8)	(9)
Leato Selatan	2	14	17	31	-	3	3	10
Leato Utara	2	45	32	77	-	2	2	38
Talumolo	2	51	32	83	-	3	3	28
Botu	1	28	22	50	-	1	1	50
Bugis	2	74	86	160	-	2	2	80
Kecamatan Dumbo Raya	9	212	189	401	-	11	11	206

Sumber: Kantor Kecamatan Dumbo Raya

Tabel 4.1.2 Banyaknya Sekolah, Murid, Guru, dan Rasio Murid-Guru Sekolah Dasar (SD) Menurut Kelurahan di Kecamatan Dumbo Raya, 2015/2016

Kelurahan (1)	Sekolah (2)	Murid			Guru			Rasio Murid-Guru (9)
		L (3)	P (4)	L+P (5)	L (6)	P (7)	L+P (8)	
Leato Selatan	2	181	177	358	4	10	14	25
Leato Utara	2	120	121	241	6	9	15	16
Talumolo	3	455	328	783	6	21	27	29
Botu	2	155	148	303	2	14	16	19
Bugis	1	156	131	287	2	5	7	41
Kecamatan Dumbo Raya	10	1067	905	1972	20	59	79	130

Sumber: Kantor Cabang Dinas Pendidikan Kecamatan Dumbo Raya

Tabel 4.1.3 Banyaknya Sekolah, Murid, Guru, dan Rasio Murid-Guru Madrasah Ibtidaiyah (MI) Menurut Kelurahan di Kecamatan Dumbo Raya, 2015

Kelurahan	Sekolah	Murid			Guru			Rasio Murid-Guru
		L	P	L+P	L	P	L+P	
(1)	(2)	(3)	(4)	(5)	(6)	(7)	(8)	(9)
Leato Selatan	-	-	-	-	-	-	-	-
Leato Utara	-	-	-	-	-	-	-	-
Talumolo	-	-	-	-	-	-	-	-
Botu	-	-	-	-	-	-	-	-
Bugis	-	-	-	-	-	-	-	-
Kecamatan	-	-	-	-	-	-	-	-
Dumbo Raya								

Sumber: Kantor Cabang Dinas Pendidikan Kecamatan Dumbo Raya

Tabel 4.1.4 Banyaknya Sekolah, Murid, Guru, dan Rasio Murid-Guru Sekolah Menengah Pertama (SMP) Menurut Kelurahan di Kecamatan Dumbo Raya, 2015/2016

Kelurahan	Sekolah	Murid			Guru			Rasio Murid-Guru
		L	P	L+P	L	P	L+P	
(1)	(2)	(3)	(4)	(5)	(6)	(7)	(8)	(9)
Leato Selatan	1	158	143	301	3	16	19	17
Leato Utara	-	-	-	-	-	-	-	-
Talumolo	-	-	-	-	-	-	-	-
Botu	-	-	-	-	-	-	-	-
Bugis	-	-	-	-	-	-	-	-
Kecamatan	1	158	143	301	3	16	19	17
Dumbo Raya								

Sumber: Kantor Cabang Dinas Pendidikan Kecamatan Dumbo Raya

Tabel 4.1.5 Banyaknya Sekolah, Murid, Guru, dan Rasio Murid-Guru Madrasah Tsanawiyah (MTs) Menurut Kelurahan di Kecamatan Dumbo Raya , 2015/2016

Kelurahan	Sekolah	Murid			Guru			Rasio Murid Guru
		L	P	L+P	L	P	L+P	
(1)	(2)	(3)	(4)	(5)	(6)	(7)	(8)	(9)
Leato Selatan	-	-	-	-	-	-	-	-
Leato Utara	-	-	-	-	-	-	-	-
Talumolo	-	-	-	-	-	-	-	-
Botu	-	-	-	-	-	-	-	-
Bugis	-	-	-	-	-	-	-	-
Kecamatan	-	-	-	-	-	-	-	-
Dumbo Raya	-	-	-	-	-	-	-	-

Sumber: Kantor Cabang Dinas Pendidikan Kecamatan Dumbo Raya

Tabel 4.1.6 Banyaknya Sekolah, Murid, Guru, dan Rasio Murid-Guru Sekolah Menengah Atas (SMA) Menurut Kelurahan di Kecamatan Dumbo Raya, 2015/2016

Kelurahan	Sekolah	Murid			Guru			Rasio Murid Guru
		L	P	L+P	L	P	L+P	
(1)	(2)	(3)	(4)	(5)	(6)	(7)	(8)	(9)
Leato Selatan	-	-	-	-	-	-	-	-
Leato Utara	-	-	-	-	-	-	-	-
Talumolo	-	-	-	-	-	-	-	-
Botu	-	-	-	-	-	-	-	-
Bugis	-	-	-	-	-	-	-	-
Kecamatan	-	-	-	-	-	-	-	-
Dumbo Raya	-	-	-	-	-	-	-	-

Sumber: Kantor Cabang Dinas Pendidikan Kecamatan Dumbo Raya

Tabel 4.1.7 Banyaknya Sekolah, Murid, Guru, dan Rasio Murid-Guru Madrasah Aliyah (MA) Menurut Kelurahan di kecamatan Dumbo Raya, 2015/2016

Kelurahan	Sekolah	Murid			Guru			Rasio Murid Guru
		L	P	L+P	L	P	L+P	
(1)	(2)	(3)	(4)	(5)	(6)	(7)	(8)	(9)
Leato Selatan	-	-	-	-	-	-	-	-
Leato Utara	-	-	-	-	-	-	-	-
Talumolo	-	-	-	-	-	-	-	-
Botu	-	-	-	-	-	-	-	-
Bugis	-	-	-	-	-	-	-	-
Kota Gorontalo	-	-	-	-	-	-	-	-
Dumbo Raya	-	-	-	-	-	-	-	-

Sumber: Kantor Cabang Dinas Pendidikan Kecamatan Dumbo Raya

Tabel 4.1.8 Banyaknya Sekolah, Murid, Guru, dan Rasio Murid-Guru Sekolah Menengah Kejuruan (SMK) Menurut Kelurahan di Kecamatan Dumbo Raya, 2015/2016

Kelurahan	Sekolah	Murid			Guru			Rasio Murid Guru
		L	P	L+P	L	P	L+P	
(1)	(2)	(3)	(4)	(5)	(6)	(7)	(8)	(9)
Leato Selatan	-	-	-	-	-	-	-	-
Leato Utara	-	-	-	-	-	-	-	-
Talumolo	-	-	-	-	-	-	-	-
Botu	-	-	-	-	-	-	-	-
Bugis	-	-	-	-	-	-	-	-
Kecamatan	-	-	-	-	-	-	-	-
Dumbo Raya								

Sumber: Kantor Cabang Dinas Pendidikan Kecamatan Dumbo Raya

4.2 KESEHATAN/*HEALTH*

Tabel 4.2.1 Banyaknya Fasilitas Kesehatan Menurut Kelurahan di Kecamatan Dumbo Raya, 2015

Kelurahan	Rumah Sakit <i>Hospital</i>	Puskesmas	Pustu	Polindes	Posyandu	Prakter Dokter	Praktek Bidan	Apotik/ Toko Obat
(1)	(2)	(3)	(4)	(5)	(6)	(7)	(8)	(9)
Leato Selatan	-	-	1	1	2	-	-	-
Leato Utara	-	-	1	1	1	-	-	-
Talumolo	-	1	-	1	4	-	1	1
Botu	-	-	1	1	2	-	-	-
Bugis	-	-	1	-	2	2	-	2
Jumlah	-	1	4	4	11	2	1	3

Sumber: Kantor Kelurahan Setempat

Tabel 4.2.2 Banyaknya Tenaga Kesehatan Menurut Unit Kerja dan Sarana Pelayanan Kesehatan di Kecamatan Dumbo Raya , 2015

Kelurahan	Tenaga Medis			Tenaga Non Medis/Dukun
	Dokter	Perawat	Lainnya	
(1)	(2)	(3)	(4)	(5)
Leato Selatan	-	-	-	-
Leato Utara	-	5	-	3
Talumolo	1	6	-	3
Botu	-	1	-	2
Bugis	2	3	-	-

Sumber : Puskesmas dan Kantor Kelurahan Setempat

Tabel 4.2.3 Banyaknya Balita yang Pernah Mendapat Imunisasi Menurut Kelurahan dan Jenis Imunisasi di Kecamatan Dumbo Raya, 2015

Kelurahan	BCG	DPT			Polio		
		1	2	3	1	2	3
(1)	(2)	(3)	(4)	(5)	(6)	(7)	(8)
Leato Selatan	72	71	62	52	73	59	53
Leato Utara	52	61	62	58	48	55	55
Talumolo	117	126	111	98	119	116	112
Botu	42	60	56	48	43	51	49
Bugis	78	102	105	84	80	92	96
Jumlah	361	420	396	340	363	373	365

Sumber: Dinas Kesehatan Kota Gorontalo

Tabel 4.2.3 Lanjutan

Kelurahan	Polio 4	HB No (0 - <7 Hari)	Campak
(1)	(9)	(10)	(11)
Leato Selatan	55	55	55
Leato Utara	56	47	56
Talumolo	102	108	122
Botu	53	41	48
Bugis	78	83	90
Jumlah	344	334	371

Sumber: Dinas Kesehatan Kota Gorontalo

Tabel 4.2.4 Jumlah Balita Bergizi Buruk Menurut Kelurahan di Kecamatan Dumbo Raya, 2011-2015

Kelurahan	2011	2012	2014	2015
(1)	(2)	(3)	(4)	(5)
Leato Selatan	-	-	2	0
Leato Utara	-	-	1	2
Talumolo	-	-	-	0
Botu	-	-	-	0
Bugis	-	-	1	2
Kecamatan Dumbo Raya	-	-	4	4

Sumber : Kantor Puskesmas Kecamatan Dumbo Raya

Tabel 4.2.5 Banyaknya Pasangan Usia Subur (PUS) dan Peserta KB Aktif di Kecamatan Dumbo Raya , 2015

Kelurahan	Jumlah PUS	Peserta KB Aktif		
		IUD	MOW	MOP
(1)	(2)	(3)	(4)	(5)
Leato Selatan	548	46	10	5
Leato Utara	526	63	15	1
Talumolo	904	243	14	4
Botu	364	66	11	0
Bugis	873	178	24	3
Kecamatan Dumbo Raya	3.215	596	74	13

Sumber : Kantor Puskesmas Kecamatan Dumbo Raya

Tabel 4.2.5 Lanjutan

Kelurahan	Peserta KB Aktif				Jumlah
	Kondom	Implant	Suntikan	Pil	
(1)	(6)	(7)	(8)	(9)	(10)
Leato Selatan	11	174	92	98	375
Leato Utara	7	106	122	99	334
Talumolo	15	176	181	122	494
Botu	2	96	116	48	262
Bugis	9	202	169	98	478
Kecamatan Dumbo Raya	44	754	680	465	1.943

Sumber : Kantor Puskesmas Kecamatan Dumbo Raya

Tabel 4.2.6 Jumlah Klinik dan Petugas Keluarga Berencana (KB) Menurut Kelurahan di Kecamatan Dumbo Raya, 2015

Kelurahan	KLINIK	PPLKB	PPKBD	SUB PPKBD
(1)	(2)	(3)	(4)	(5)
Leato Selatan	-	-	1	1
Leato Utara	-	-	1	1
Talumolo	1	1	1	1
Botu	-	-	1	1
Bugis	-	-	1	1
Kecamatan	1	1	5	5

Sumber : Kantor Puskesmas Kecamatan Dumbo Raya

4.3 AGAMA/RELIGION

Tabel 4.3.1 Presentase Penduduk Menurut Kelurahan dan Agama yang Dianut di Kecamatan Dumbo Raya, 2015

Kelurahan	Islam	Protestan	Katolik	Hindu	Budha
(1)	(2)	(3)	(4)	(5)	(6)
Leato Selatan	15.01	0.10	-	-	-
Leato Utara	14.33	0.03	-	-	-
Talumolo	29.15	0.58	-	-	-
Botu	11.16	0.03	-	-	-
Bugis	29.41	0.20	-	-	-
Kecamatan Dumbo Raya	99.06	0.94	-	-	-

Sumber: Kantor Kelurahan Setempat

Tabel 4.3.2 Banyaknya Tempat Peribadatan Menurut Kelurahan di Kecamatan Dumbo Raya, 2015

Kelurahan	Masjid	Mushola	Gereja	Wihara	Pura
(1)	(2)	(3)	(4)	(5)	(6)
Leato Selatan	2	1	-	-	-
Leato Utara	3	-	-	-	-
Talumolo	6	1	-	-	-
Botu	4	-	-	-	-
Bugis	5	1	-	-	-
Kecamatan Dumbo Raya	20	3	-	-	-

Sumber: Kantor Kelurahan Setempat

<https://gorontalokota.bps.go.id>

AGRICULTURE

5

PERTANIAN

<https://gorontalo.go.id>

ULASAN

Tanaman Pangan

Luas panen Lahan jagung di Kecamatan Dumbo Raya pada Tahun 2014 adalah seluas 3 hektar. Pada tahun 2014, produksi jagung di Kecamatan Dumbo Raya sebesar 14,4 ton. Sehingga produktivitas jagung di kecamatan Dumbo Raya adalah 48,00 kuintal perhektar.

Peternakan

Populasi ternak terdiri dari sapi dan kambing. Pada tahun 2014, jumlah populasi di Kecamatan Dumbo Raya berturut turut 268 ekor dan 1.024 ekor.

Populasi unggas yang terdiri dari ayam kampung, ayam ras, dan itik pada tahun 2014 secara berturut-turut adalah 1.852 ekor, 2.000 ekor, dan 1.530 ekor.

5.1 TANAMAN PANGAN/*FOOD CROPS*

Tabel 5.1.1 Luas Panen, Produksi, dan Produktivitas Padi sawah di Kecamatan Dumbo Raya, 2010-2015

Tahun	Luas panen	Produksi	Produktivitas
	(ha)	(ton)	(kuintal/ha)
(1)	(2)	(3)	(4)
2010	175	1067,50	61,00
2011	-	-	-
2012	-	-	-
2013	-	-	-
2014	-	-	-
2015	-	-	-

Sumber: Dinas Kelautan, Perikanan, Pertanian, dan Ketahanan Pangan Kota Gorontalo

Tabel 5.1.2 Luas Panen, Produksi, dan Produktivitas Jagung Di Kecamatan Dumbo Raya, 2010-2015

Tahun	Luas Panen	Produksi	Produktivitas
	(ha)	(ton)	(kuintal/ha)
(1)	(2)	(3)	(4)
2010	5	22,56	45,12
2011	4	17,84	44,60
2012	-	-	-
2013	1	4,19	41,90
2014	3	14,4	48,00
2015	-	-	-

Sumber: Dinas Kelautan, Perikanan, Pertanian, dan Ketahanan Pangan Kota Gorontalo

Tabel 5.1.3 Luas Panen, Produksi, dan Produktivitas Palawija di Kecamatan Dumbo raya,2015

Tahun	Luas panen	Produksi	Produktivitas
	(ha)	(ton)	(kuintal/ha)
(1)	(2)	(3)	(4)
Kedelai	-	-	-
Kacang Tanah	-	-	-
Kacang Hijau	-	-	-
Ubi Jalar	-	-	-
Ubi Kayu	-	-	-

Sumber: Dinas Kelautan, Perikanan, Pertanian, dan Ketahanan Pangan Kota Gorontalo

Tabel 5.1.4 Luas Panen, Produksi, dan Produktivitas Sayuran di Kecamatan Dumbo Raya, 2015

Tahun	Luas Panen	Produksi	Produktivitas
	(ha)	(ton)	(kuintal/ha)
(1)	(2)	(3)	(4)
Bawang Merah	-	-	-
Bayam	-	-	-
Tomat	-	-	-
Kangkung	-	-	-
Terong	-	-	-
Cabai	-	-	-
Kacang Panjang	-	-	-

Sumber: Dinas Kelautan, Perikanan, Pertanian, dan Ketahanan Pangan Kota Gorontalo

Tabel 5.1.5 Luas Panen, Produksi, dan Produktivitas Buah-buahan di Kecamatan Dumbo Raya, 2015

Tahun	Luas Panen	Produksi	Produktivitas
	(ha)	(ton)	(kuintal/ha)
(1)	(2)	(3)	(4)
Pisang	-	-	-
Mangga	-	-	-
Jambu Biji	-	-	-
Pepaya	-	-	-
Nanas	-	-	-
Nangka	-	-	-
Belimbing	-	-	-
Rambutan	-	-	-
Jeruk	-	-	-
Sirsak	-	-	-

Sumber: Dinas Kelautan, Perikanan, Pertanian, dan Ketahanan Pangan Kota Gorontalo

Tabel 5.1.6 Luas Lahan Sawah Menurut Jenis Pengairan di Kecamatan Dumbo Raya, 2010-2015

Tahun	Irigasi	Non Irigasi	Jumlah
	(ha)	(ton)	(kuintal/ha)
(1)	(2)	(3)	(4)
2010	-	-	-
2011	-	-	-
2012	-	-	-
2013	-	-	-
2014	-	-	-
2015	-	-	-

Sumber: Dinas Kelautan, Perikanan, Pertanian, dan Ketahanan Pangan Kota Gorontalo

Tabel 5.1.7 Luas Lahan Tegal/Kebun, Ladang/Huma, dan Lahan yang Sementara Tidak Diusahakan di Kecamatan Dumbo Raya, 2010-2015

Tahun	Tegal/Kebun	Ladang/Huma	Sementara Tidak Diusahakan
(1)	(2)	(3)	(4)
2010	-	-	-
2011	-	-	-
2012	-	-	-
2013	-	-	-
2014	-	-	-
2015	-	-	-

Sumber: Dinas Kelautan, Perikanan, Pertanian, dan Ketahanan Pangan Kota Gorontalo

5.2 Peternakan

Tabel 5.2.1 Populasi Ternak Menurut Jenis Ternak di Kecamatan Dumbo Raya, 2011-2015

Tahun	Sapi	Kuda	Kambing
(1)	(2)	(3)	(4)
2011	451	197	1.735
2012	480	201	2.339
2013	266	-	1.015
2014	216	-	965
2015	171	-	931

Sumber :
: tor

Tabel 5.2.2 Populasi Unggas Menurut Jenis Unggas di Kecamatan Dumbo Raya, 2011-2015

Tahun	Ayam Kampung	Ayam Ras	Itik
(1)	(2)	(3)	(4)
2011	4322	3000	1914
2012	2638	19724	2344
2013	1782	23250	1530
2014	1722	23000	1470
2015	1647	22150	910

Sumber :

5.3 Perkebunan

Tabel 5.3.1 Luas Panen, Produksi, dan Produktivitas Tanaman Perkebunan di Kecamatan Dumbo Raya, 2015

Komoditi	Luas Panen	Produksi	Produktivitas
	(ha)	(ton)	(kuintal/ha)
(1)	(2)	(3)	(4)
Karet	-	-	-
Kelapa	-	-	-
Kelapa Sawit	-	-	-
Kopi	-	-	-
Lada	-	-	-
Kakao	-	-	-
Lainnya	-	-	-

Sumber: Dinas Kelautan, Perikanan, Pertanian, dan Ketahanan Pangan Kota Gorontalo

5.4 Perikanan

Tabel 5.4.1 Jumlah Rumah Tangga Perikanan Tangkap Menurut Subsektor di Kecamatan Dumbo Raya, 2010-2015

Tahun	Perikanan Laut	Perairan Umum	Jumlah
(1)	(2)	(3)	(4)
2010	-	-	-
2011	-	-	-
2012	-	-	-
2013	-	-	-
2014	-	-	-
2015	-	-	-

Sumber: Dinas Kelautan, Perikanan, Pertanian, dan Ketahanan Pangan Kota Gorontalo

Tabel 5.4.2 Produksi Perikanan Tangkap Menurut Subsektor di Kecamatan Dumbo Raya, 2010-2015

Tahun	Perikanan Laut	Perairan Umum	Jumlah
(1)	(2)	(3)	(4)
2010	-	-	-
2011	-	-	-
2012	-	-	-
2013	-	-	-
2014	-	-	-
2015	-	-	-

Sumber: Dinas Kelautan, Perikanan, Pertanian, dan Ketahanan Pangan Kota Gorontalo

Tabel 5.4.3 Jumlah Rumah Tangga Perikanan Budidaya Menurut Subsektor di Kecamatan Dumbo Raya, 2010-2015

Tahun	Budidaya Laut	Tambak	Kolam	Keramba	Jaring Apung	Sawah	Jumlah
(1)	(2)	(3)	(4)	(5)	(6)	(7)	(8)
2010	-	-	-	-	-	-	-
2011	-	-	-	-	-	-	-
2012	-	-	-	-	-	-	-
2013	-	-	-	-	-	-	-
2014	-	-	-	-	-	-	-
2015	-	-	-	-	-	-	-

Sumber: Dinas Kelautan, Perikanan, Pertanian, dan Ketahanan Pangan Kota Gorontalo

Tabel 5.4.4 Produksi Perikanan Budidaya Menurut Subsektor di Kecamatan Dumbo Raya, 2010-2015

Tahun	Budidaya Laut	Tambak	Kolam	Keramba	Jaring Apung	Sawah	Jumlah
(1)	(2)	(3)	(4)	(5)	(6)	(7)	(8)
2010	-	-	-	-	-	-	-
2011	-	-	-	-	-	-	-
2012	-	-	-	-	-	-	-
2013	-	-	-	-	-	-	-
2014	-	-	-	-	-	-	-
2015	-	-	-	-	-	-	-

Sumber: Dinas Kelautan, Perikanan, Pertanian, dan Ketahanan Pangan Kota Gorontalo

Tabel 5.4.5 Jumlah Perahu/Kapal Menurut Jenis Kapal di Kecamatan Dumbo Raya, 2010-2015

Tahun	Perahu tanpa Motor	Perahu Motor Tempel	Kapal Motor
(1)	(2)	(3)	(4)
2010	-	-	-
2011	-	-	-
2012	-	-	-
2013	-	-	-
2014	-	-	-
2015	-	-	-

Sumber: Dinas Kelautan, Perikanan, Pertanian, dan Ketahanan Pangan Kota Gorontalo

6 TRANSPORTASI DAN KOMUNIKASI

***INDUSTRY, MINING, ENERGY,
AND CONSTRUCTION***

<https://gorontalo.kota.bps.go.id>

ULASAN

Jalan merupakan prasarana pengangkutan darat yang penting untuk memperlancar kegiatan perekonomian. Dengan makin meningkatnya usaha pembangunan maka akan menuntut peningkatan pembangunan jalan untuk memudahkan mobilitas penduduk dan memperlancar lalu lintas barang dari satu daerah ke daerah lain. Pada tahun 2014, sebagian besar permukaan jalan antar kelurahan di Dumbo Raya adalah sudah diaspal.

<https://gorontalokota.bps.go.id>

6.1 TRANSPORTASI DAN KOMUNIKASI

Tabel 6.1.1 Jalan Antar Desa/ Kelurahan Menurut Kelurahan dan Jenis Permukaan Terluas di Kecamatan Dumbo Raya 2015

Kelurahan	Aspal/ Beton	Diperkeras	Tanah	Lainnya
(1)	(2)	(3)	(4)	(5)
Leato Selatan	√	-	-	-
Leato Utara	√	-	-	-
Talumolo	√	-	-	-
Botu	√	-	-	-
Bugis	√	-	-	-

Sumber: Kantor Kelurahan Setempat

Tabel 6.1.2 Jalan Antar Desa/ Kelurahan Menurut Kelurahan dan Jenis Permukaan Terluas di Kecamatan Dumbo Raya 2015

Kelurahan	Warnet	Pos/Jasa Pengiriman	Menara Telekomunikasi
(1)	(2)	(3)	(4)
Leato Selatan	-	-	-
Leato Utara	-	-	-
Talumolo	1	-	1
Botu	-	-	-
Bugis	-	-	-
Kecamatan			
Dumbo Raya	1	-	1

Sumber: Kantor Kecamatan Dumbo Raya

7 PERDAGANGAN **TRADE**

<https://gorontalokota.bps.go.id>

ULASAN

Industri pengolahan adalah suatu kegiatan ekonomi yang melakukan kegiatan mengubah suatu barang dasar secara mekanis, kimia atau dengan tangan sehingga menjadi barang jadi/setengah jadi, dan atau barang yang kurang nilainya menjadi barang yang lebih tinggi nilainya, dan sifatnya lebih dekat kepada pemakai akhir. Termasuk dalam kegiatan ini adalah jasa industri dan pekerjaan perakitan.

Berdasarkan data Dinas Perindustrian, Perdagangan, UMKM, dan PM Kota Gorontalo, Jumlah industri kecil dan Menengah di Kecamatan Dumbo Raya sebanyak 448. Diantara 5 Kelurahan, Kelurahan Talumolo memiliki industri kecil terbanyak, yakni sebanyak 174.

Sementara itu, jumlah industri menurut jenisnya yaitu industri kayu sebanyak 66, Industri logam sebanyak 4, industri kerajinan kain sebanyak 2, industri makanan sebanyak 332 dan industri lainnya sebanyak 44.

PBB merupakan salah satu sumber pendapatan daerah yang ikut berperan dalam pelaksanaan pembangunan. Selama tahun 2014, jumlah PBB yang berhasil dihimpun dari masyarakat di Kecamatan Dumbo Raya sebesar Rp. 178.750.000 atau 69,46 persen dari target yang telah ditetapkan. Adapun Kelurahan dengan perolehan pajak terbesar adalah kelurahan Botu yakni sebesar Rp. 11.125.158.

7.1 Perindustrian

Tabel 7.1.1 Jumlah Industri Kecil dan Menengah Menurut Kelurahan di Kecamatan Dumbo Raya, 2015

Kelurahan	Industri Kecil dan Menengah
(1)	(2)
Leato Selatan	60
Leato Utara	80
Talumolo	105
Botu	42
Bugis	54
Jumlah	341

Sumber: Kantor Kelurahan Setempat

Tabel 7.1.2 Jumlah Perusahaan/Usaha/Industri Menurut Jenis dan Kelurahan di Kecamatan Dumbo Raya, 2015

Kelurahan	Kayu	Logam	Anyaman	Gerabah
(1)	(3)	(4)	(5)	(6)
Leato Selatan	1	-	-	-
Leato Utara	80	-	-	-
Talumolo	37	2	-	-
Botu	4	-	-	-
Bugis	1	-	-	-
Jumlah	51	2	-	-

Sumber: Kantor Kelurahan Setempat

Tabel 7.1.2 Lanjutan

Kelurahan	Kerajinan Kain	Makanan	Lainnya
(1)	(7)	(8)	(9)
Leato Selatan	-	44	15
Leato Utara	-	60	11
Talumolo	-	60	6
Botu	-	31	7
Bugis	-	41	11
Jumlah	-	236	50

Sumber: Kantor Kelurahan Setempat

Tabel 7.1.3 Jumlah Sarana Perdagangan Menurut Kelurahan di Kecamatan Dumbo Raya, 2015

Kelurahan	Pasar Tradisional	Tempat Pelelangan Ikan
(1)	(2)	(3)
Leato Selatan	-	-
Leato Utara	-	-
Talumolo	1	-
Botu	-	-
Bugis	1	-

Sumber : Kantor Kelurahan Setempat

Tabel 7.1.4 Jumlah Pedagang Menurut Jenis di Kecamatan Dumbo Raya, 2012-2015

Jenis Perdagangan	2012	2013	2015
(1)	(2)	(3)	(4)
Pedagang Besar	-	-	-
Pedagang Menengah	-	-	-
Pedagang Kecil	10	10	12

Sumber: Kantor Kelurahan Setempat

Tabel 7.1.5 Jumlah Koperasi Menurut Kelurahan di Kecamatan Dumbo Raya, 2015

Kelurahan	KUD	Koperasi Simpan Pinjam	Koperasi Tani	Koperasi Perikanan	Koperasi Lainnya
(1)	(2)	(3)	(4)	(5)	(6)
Leato Selatan	-	-	-	-	-
Leato Utara	-	-	-	-	-
Talumolo	-	-	-	-	-
Botu	-	-	-	-	-
Bugis	-	-	-	-	-

Sumber: Kantor Kelurahan Setempat

Tabel 7.1.6 Target dan Realisasi Penerimaan Pajak Bumi dan Bangunan (PBB) Menurut Kelurahan di Kecamatan Dumbo Raya, 2015

Kelurahan	Target	Realisasi	Persentase
(1)	(2)	(3)	(4)
Leato Selatan	18.664.661	11.238.453	60,21
Leato Utara	10.264.511	7.993.428	77,87
Talumolo	104.533.539	94.164.209	90,08
Botu	14.931.939	10.322.416	69,13
Bugis	33.598.600	29.328.820	87,29
Kecamatan Dumbo Raya	181.993.250	153.047.326	84,10

Sumber: Kantor Kecamatan Dumbo Raya

Tabel 7.1.7 Jumlah Perusahaan, Tenaga Kerja, dan Nilai Produksi Menurut Klasifikasi Industri di kecamatan Dumbo Raya, 2015

Klasifikasi Industri	Perusahaan	Tenaga Kerja	Nilai Produksi
(1)	(2)	(3)	(4)
Makanan	-	-	-
Minuman	-	-	-
Pengolahan Tembakau	-	-	-
Jasa Reparasi dan Pemasangan Mesin dan Peralatan	-	-	-

Sumber: Dinas Pendapatan Pengelola Keuangan dan Aset Daerah

8

KEUANGAN DAERAH

REGENCY/MUNICIPAL COMPARISON

<https://gorontaloikota.bps.go.id>

Tabel 8.1 Target dan Realisasi Penerimaan Pajak Bumi dan Bangunan (PBB) Menurut Kelurahan di Kecamatan Dumbo Raya, 2015

Kelurahan	Target	Realisasi	Persentase
(1)	(2)	(3)	(4)
1 Leato Selatan	18.664.661	11.238.453	6.021
2 Leato Utara	10.264.511	7.993.428	7.787
3 Talumolo	104.533.539	94.164.209	9.008
4 Botu	14.931.939	10.322.416	6.913
5 Nugis	33.598.600	29.328.820	8.729
6			
Jumlah	181.993.250	153.047.326	8.410

Sumber : Kantor Kecamatan Kota Timur



**SENSUS
EKONOMI**

DATA

MENCERDASKAN BANGSA

— Enlighten The Nation —



**BADAN PUSAT STATISTIK
KOTA GORONTALO**

Jalan Dewi Sartika No. 21, Kota Tengah, Kota Gorontalo

Telp. (0435)-821956, Fax: (0435)-826644,

E-mail: bps7571@bps.go.id

Homepage: <http://gorontalokota.bps.go.id>