



2023

KECAMATAN MAKASSAR DALAM ANGKA

Makassar Subdistrict in Figures



**BADAN PUSAT STATISTIK
KOTA MAKASSAR**
BPS-STATISTICS OF MAKASSAR MUNICIPALITY



2023

**KECAMATAN
MAKASSAR
DALAM ANGKA**

Makassar Subdistrict in Figures

KECAMATAN MAKASSAR DALAM ANGKA
Makassar Subdistrict in Figures
2023

ISSN: -

No. Publikasi/*Publication Number*: 73710.2309

Katalog /*Catalog*: 1102001.7371040

Ukuran Buku/*Book Size*: 14,8 cm x 21 cm

Jumlah Halaman/*Number of Pages* : xxvi + 98 hal/*pages*

Naskah/*Manuscript*:

BPS Kota Makassar/ *BPS-Statistics of Makassar Municipality*

Penyunting/*Editor*:

BPS Kota Makassar/ *BPS-Statistics of Makassar Municipality*

Desain Kover/*Cover Design*:

BPS Kota Makassar/ *BPS-Statistics of Makassar Municipality*

Ilustrasi Kover/*Cover Illustration*:

Vihara Girinaga diakses melalui tautan trapadvisor.co.id oleh Matt B

Diterbitkan oleh/*Published by*:

©BPS Kota Makassar/ *BPS-Statistics of Makassar Municipality*

Dicetak oleh/*Printed by*:

BPS Kota Makassar/ *BPS-Statistics of Makassar Municipality*

Dilarang mengumumkan, mendistribusikan, mengomunikasikan, dan/atau menggandakan sebagian atau seluruh isi buku ini untuk tujuan komersil tanpa izin tertulis dari Badan Pusat Statistik Kota Makassar.

Prohibited to announce, distribute, communicate, and/or copy part or all of this book for commercial purpose without permission from BPS-Statistics Indonesia of Makassar Regency/Municipality.

TIM PENYUSUN/TEAM MEMBERS

Pengarah/Director

Ir. Abd Asman, M.Si.

Penanggung Jawab/Persons in Charge

Ir. Abd Asman, M.Si.

Penyunting/Editors

Muhammad Aswar, S.Si.

Pengolah Data dan Penulis Naskah/Data Processor and Writers

Wahyuni Febriyanti Yafendi, SST • Daris Azhar, S.Tr.Stat.

Pembuat Sampul/Cover Designers

Daris Azhar, S.Tr.Stat.

<https://makas-kolips.go.id>

KONTRIBUTOR DATA/DATA CONTRIBUTORS

1. Kementerian Agama/*Ministry of Religious Affair*
2. Kementerian Pendidikan dan Kebudayaan/*Ministry of Education and Culture*
3. Badan Meteorologi Klimatologi dan Geofisika/*Meteorological, Climatology, and Geophysical Agency*
4. Badan Pusat Statistik/*BPS-Statistics Indonesia*
5. Dinas Kependudukan dan Pencatatan Sipil/*Regional Office of Citizenship and Civil Registration*
6. Badan Kepegawaian dan Pengembangan SDM Daerah/*Regional Agency for Employee Affairs and Development of Human Resources*
7. Dinas Perikanan dan Pertanian/*Regional Office of Agriculture and Fisheries*
8. Seluruh Pemerintah Daerah Tingkat Kecamatan di Kota Makassar/*All Subdistricts Government in Makassar Municipality*
9. Seluruh Pemerintah Daerah Tingkat Kelurahan di Kota Makassar/*All Kelurahan Government in Makassar Municipality*

PETA WILAYAH KECAMATAN MAKASSAR
MAP OF MAKASSAR SUBDISTRICT



**PELAKSANA TUGAS KEPALA BPS KOTA MAKASSAR
ACTING HEAD OF BPS-STATISTICS MAKASSAR MUNICIPALITY**



IR. ABD ASMAN, M.SI



KATA PENGANTAR

Kecamatan Makassar Dalam Angka 2023 merupakan seri publikasi tahunan BPS Kota Makassar yang menyajikan beragam jenis data yang bersumber dari BPS dan institusi lain. Publikasi ini memuat gambaran umum tentang keadaan geografi, pemerintahan, penduduk, pertanian, serta perkembangan kondisi sosial-demografi dan perekonomian di Kecamatan Makassar.

Seiring dengan meningkatnya kebutuhan konsumen data, publikasi Kecamatan Makassar Dalam Angka akan terus mengalami penyempurnaan baik struktur maupun muatannya. Untuk mempermudah akses terhadap publikasi Kecamatan Makassar Dalam Angka, publikasi ini bisa dibaca dan diunduh melalui **website BPS Kota Makassar (<http://www.makassarkota.bps.go.id>)** tanpa berbayar.

Publikasi ini dapat terwujud berkat kerja sama dan partisipasi dari berbagai pihak. Kepada semua pihak yang telah memberikan kontribusi, kami sampaikan penghargaan dan terima kasih. Semoga publikasi yang disajikan bermanfaat bagi pengguna untuk berbagai keperluan. Kami mengharapkan tanggapan dan saran dari para pengguna publikasi ini untuk perbaikan pada edisi yang akan datang.

Makassar, September 2023
Pelaksana Tugas Kepala BPS Kota Makassar



Ir. Abd Asman, M.Si.




PREFACE

Makassar Subdistrict in Figures 2023 is an annual publication presenting various data from BPS - Statistics of Makassar Municipality and other agencies. The publication provides general picture of geographics condition, government, population, agriculture, as well as key socio-demographic and economic characteristic of **Makassar Subdistrict**.

In line with the increasing consumer data needs, the contents and the structure of this publication have been continuously improved. This publication can be read and downloaded on our website (<http://www.makassarkota.bps.go.id>) for free as our commitment to provide an immediate and easier access to the data.

The release of this publication has been made possible due to the assistance and contribution of various government institutions and private organizations. To all parties who have contributed in the completion of the publication, we would like to express our high appreciation and gratitude. Hopefully this publication will be a useful resources for variety of purposes. Feedback and suggestion to improve the publication are always welcomed.

Makassar , September 2023
Acting Head of
BPS - Statistics Makassar Municipality



Ir. Abd Asman, M.Si.

DAFTAR ISI/CONTENTS

	Halaman <i>Page</i>
Kata Pengantar/ Preface	xi
Daftar Isi/ Contents	xiii
Daftar Tabel/ List of Tables	xv
Daftar Gambar/ List of Figures	xxi
Penjelasan Umum/ Explanatory Notes	xxiii
Daftar Singkatan/ List of Abbreviation	xxv
1. GEOGRAFI DAN IKLIM/ GEOGRAPHY AND CLIMATE	1
2. PEMERINTAHAN/ GOVERNMENT	11
3. PENDUDUK/ POPULATION	21
4. SOSIAL DAN KESEJAHTERAAN RAKYAT/ SOCIAL AND WELFARE	31
5. PERTANIAN/ AGRICULTURE	59
6. PARIWISATA, TRANSPORTASI, DAN KOMUNIKASI/ TOURISM, TRANSPORTATION, AND COMMUNICATION	71
7. PERBANKAN, KOPERASI, DAN PERDAGANGAN/ BANKING, COOPERATIVES, AND TRADES	85

DAFTAR TABEL/LIST OF TABLES

	Halaman Page
1. GEOGRAFI DAN IKLIM/GEOGRAPHY AND CLIMATE	
1.1 KEADAAN GEOGRAFI GEOGRAPHY CONDITION	
1.1.1 Luas Daerah Menurut Desa/Kelurahan di Kecamatan Makassar, 2022 <i>Total Area by Villages/Kelurahan in Makassar Subdistrict, 2022</i>	8
1.1.2 Jarak ke Ibukota Kecamatan dan Ibukota Kabupaten/Kota Menurut Desa/Kelurahan di Kecamatan Makassar (km), 2022 <i>Distance to the Subdistrict Capital and Regency/Municipal Capital by Villages/Kelurahan in Makassar Subdistrict (km), 2022.....</i>	9
1.2 KEADAAN IKLIM CLIMATE CONDITION	
1.2.1 Pengamatan Unsur Iklim Menurut Bulan di Stasiun Pengamatan Badan Meteorologi Klimatologi dan Geofisika (BMKG) di Kota Makassar, 2022 <i>Observation of Climate Elements by Month at Meteorology Climatology and Geophisics Agency Station in Makassar Municipality, 2022.....</i>	10
2. PEMERINTAHAN/GOVERNMENT	
2.1 WILAYAH ADMINISTRATIF ADMINISTRATIVE AREA	
2.1.1 Jumlah Rukun Warga (RW) dan Rukun Tetangga (RT) Menurut Desa/Kelurahan di Kecamatan Makassar, 2022 <i>Number of Rukun Warga and Rukun Tetangga by Villages/ Kelurahan in Makassar Subdistrict, 2022</i>	17
2.2 SUMBER DAYA MANUSIA HUMAN RESOURCES	
2.2.1 Jumlah Pegawai Negeri Sipil Menurut Pemerintah Daerah dan Jenis Kelamin, 2022 <i>Number of Civil Servants by Local Government and Sex, 2022</i>	18

2.2.2	Jumlah Pegawai Negeri Sipil Pemerintah Daerah Kecamatan Makassar Menurut Tingkat Pendidikan dan Jenis Kelamin, 2022 <i>Number of Civil Servants of Makassar Subdistrict Government by Educational Level and Sex, 2022</i>	19
3.	PENDUDUK/POPULATION	
3.1	Penduduk, Distribusi Persentase Penduduk, Kepadatan Penduduk, Rasio Jenis Kelamin Penduduk Menurut Desa/Kelurahan di Kecamatan Makassar, 2022 <i>Population, Percentage Distribution of Population, Population Density, and Population Sex Ratio by Villages/Kelurahan in Makassar Subdistrict, 2022</i>	28
3.2	Jumlah Penduduk Menurut Kelompok Umur dan Jenis Kelamin di Kecamatan Makassar, 2022 <i>Population by Age Groups and Sex in Makassar Subdistrict, 2022</i>	30
4.	SOSIAL DAN KESEJAHTERAAN RAKYAT/SOCIAL AND WELFARE	
4.1	PENDIDIKAN EDUCATION	
4.1.1	Banyaknya Desa ¹ /Kelurahan yang Memiliki Fasilitas Sekolah Menurut Tingkat Pendidikan di Kecamatan Makassar, 2020–2021 <i>Number of Villages¹/Kelurahan Having Educational Facilities by Educational Level in Makassar Subdistrict, 2020–2021</i>	38
4.1.2	Jumlah Sekolah Menurut Tingkat Pendidikan di Kecamatan Makassar, 2021/2022 dan 2022/2023 <i>Number of Schools by Educational Level in Makassar Subdistrict, 2021/2022 and 2022/2023</i>	39
4.1.3	Jumlah Guru Menurut Tingkat Pendidikan di Kecamatan Makassar, 2021/2022 dan 2022/2023 <i>Number of Teachers by Educational Level in Makassar Subdistrict, 2021/2022 and 2022/2023</i>	40
4.1.4	Jumlah Murid Menurut Tingkat Pendidikan di Kecamatan Makassar, 2021/2022 dan 2022/2023	

	<i>Number of Pupils by Educational Level in Makassar Subdistrict, 2021/2022 and 2022/2023.....</i>	41
4.2	KESEHATAN	
	HEALTH	
4.2.1	Banyaknya Desa ¹ /Kelurahan yang Memiliki Sarana Kesehatan Menurut Jenis Sarana Kesehatan di Kecamatan Makassar, 2020–2021 <i>Number of Villages¹/Kelurahan Health Facilities by Type of Health Facilities in Makassar Subdistrict, 2020–2021</i>	42
4.2.2	Banyaknya Warga Penderita Kekurangan Gizi Menurut Desa/Kelurahan di Kecamatan Makassar, 2021 <i>Number of People with Malnutrition by Villages/Kelurahan in Makassar Subdistrict, 2021</i>	43
4.3	PERUMAHAN DAN LINGKUNGAN	
	HOUSING AND ENVIRONMENT	
4.3.1	Banyaknya Desa ¹ /Kelurahan Menurut Sumber Air Minum Sebagian Besar Keluarga di Kecamatan Makassar, 2020–2021 <i>Number of Villages¹/Kelurahan by Drinking Water Source of Majority Family in Makassar Subdistrict, 2020–2021</i>	44
4.3.2	Banyaknya Keluarga Menurut Desa/Kelurahan dan Jenis Pengguna Listrik di Kecamatan Makassar, 2021 <i>Number of Family by Villages/Kelurahan and Type of Electricity Consumer in Makassar Subdistrict, 2021</i>	45
4.3.3	Banyaknya Desa ¹ /Kelurahan Menurut Sumber Penerangan Jalan Utama Desa/Kelurahan di Kecamatan Makassar, 2020–2021 <i>Number of Villages¹/Kelurahan by Source of Villages/Kelurahan's Main Street Illumination in Makassar Subdistrict, 2020–2021</i>	46
4.3.4	Banyaknya Desa ¹ /Kelurahan Menurut Penggunaan Fasilitas Tempat Buang Air Besar Sebagian Besar Keluarga di Kecamatan Makassar, 2020–2021 <i>Number of Villages¹/Kelurahan by Toilet Facility Used by Majority Family in Makassar Subdistrict, 2020–2021</i>	47
4.3.5	Banyaknya Desa/Kelurahan Menurut Jenis Bahan Bakar untuk Memasak yang Digunakan Sebagian Besar Keluarga di Kecamatan Makassar, 2021	

	<i>Number of Villages/Kelurahan by Type of Cooking Fuel Used by Majority Family in Makassar Subdistrict, 2021</i>	48
4.4	AGAMA DAN SOSIAL LAINNYA	
	RELIGION AND OTHER SOCIAL AFFAIRS	
4.4.1	Jumlah Tempat Peribadatan Menurut Desa/ Kelurahan di Kecamatan Makassar, 2021 <i>Number of Worship Places by Villages/Kelurahan in Makassar Subdistrict, 2021</i>	49
4.4.2	Banyaknya Kejadian Bencana Alam Menurut Desa/Kelurahan dan Jenis Bencana Alam di Kecamatan Makassar, 2021 <i>Number of Natural Disaster Events by Villages/Kelurahan and Type of Natural Disaster in Makassar Subdistrict, 2021</i>	50
4.4.3	Banyaknya Korban Jiwa Akibat Bencana Alam Menurut Desa/ Kelurahan dan Jenis Bencana Alam di Kecamatan Makassar, 2021 <i>Number of Fatalities Due to Natural Disasters by Villages/Kelurahan and Type of Natural Disaster in Makassar Subdistrict, 2021</i>	53
4.4.4	Keberadaan Fasilitas/Upaya Antisipasi/Mitigasi Bencana Alam Menurut Desa/Kelurahan di Kecamatan Makassar, 2021 <i>Existence of Facilities/Efforts for Anticipation/Mitigation of Natural Disasters by Villages/Kelurahan by Villages/Kelurahan in Makassar Subdistrict, 2021</i>	56
4.4.5	Banyaknya Desa/Kelurahan yang Memiliki Kelompok Kegiatan Olahraga Menurut Jenis Olahraga dan Ketersediaan Fasilitas/ Lapangan Olahraga di Kecamatan Makassar, 2021 <i>Number of Villages/Kelurahan Having Sport Activities Groups by Type of Sport and Availability of Sport Facilities/Fields in Makassar Subdistrict, 2021</i>	58
5.	PERTANIAN/AGRICULTURE	
5.1	Luas Panen Tanaman Sayuran dan Buah-buahan Semusim Menurut Jenis Tanaman di Kecamatan Makassar (ha), 2019–2022 <i>Harvested Area of Seasonal Vegetables and Fruits by Kind of Plant in Makassar Subdistrict (ha), 2019–2022.....</i>	64
5.2	Produksi Tanaman Sayuran dan Buah-buahan Semusim Menurut Jenis Tanaman di Kecamatan Makassar (kuintal), 2019–2022	

	Halaman Page
	65
5.3	66
5.4	67
5.5	68
5.6	69
5.7	70
6.	
6.1	
6.1.1	78
6.2	
6.2.1	

	<i>Inter-Villages/Kelurahan Transportation Infrastructure and Facilities by Villages/Kelurahan in Makassar Subdistrict, 2021.....</i>	79
6.3	KOMUNIKASI COMMUNICATION	
6.3.1	Keberadaan Kantor Pos/Pos Pembantu/Rumah Pos, Pos Keliling, dan Perusahaan/Agen Jasa Ekspedisi Swasta Menurut Desa/Kelurahan di Kecamatan Makassar, 2021 <i>Number of Post Office/Subsidiary of Post Office, Mobile Portal Service, Private Expedition Service Company by Villages/Kelurahan in Makassar Subdistrict, 2021.....</i>	81
6.3.2	Jumlah Menara Telepon seluler dan Operator Layanan Komunikasi Telepon Seluler Menurut Desa/Kelurahan di Kecamatan Makassar, 2021 <i>Number of Base Transceiver Station (BTS) and Cellular Phone Communication Service Operators by Villages/Kelurahan in Makassar Subdistrict, 2021</i>	82
6.3.3	Kekuatan Sinyal Telepon Seluler dan Jenis Sinyal Internet Telepon Seluler Menurut Desa/Kelurahan di Kecamatan Makassar, 2021 <i>The Strenght of Celular Phone Signal by Villages/Kelurahan in Makassar Subdistrict, 2021</i>	83
7.	PERBANKAN, KOPERASI, DAN PERDAGANGAN/BANKING, COOPERATIVES, AND TRADES	
7.1	Banyaknya Sarana Lembaga Keuangan Bank Menurut Desa/Kelurahan dan Jenis Bank di Kecamatan Makassar, 2021 <i>Number of Bank by Villages/Kelurahan and Type of Bank in Makassar Subdistrict, 2021</i>	92
7.2	Banyaknya Koperasi Aktif Menurut Menurut Desa/Kelurahan dan Jenis Koperasi di Kecamatan Makassar, 2021 <i>Number of Cooperative by Villages/Kelurahan and Type of Cooperative in Makassar Subdistrict, 2021</i>	93
7.3	Banyaknya Sarana Perdagangan Menurut Desa/Kelurahan dan Jenis Sarana Perdagangan di Kecamatan Makassar, 2021 <i>Number of Trade Facilities by Villages/Kelurahan and Type of Trade Facilities in Makassar Subdistrict, 2021</i>	95

DAFTAR GAMBAR/LIST OF FIGURES

		Halaman Page
1.1	Luas Daerah menurut Desa/Kelurahan (%), 2022 <i>Total Area by Village/Kelurahan (%), 2022</i>	6
1.2	Jarak ke Ibukota Kecamatan Menurut Desa/ Kelurahan di Kecamatan Makassar (km), 2022 <i>Distance to the Subdistrict Capital by Village/Kelurahan in Makassar Subdistrict (km), 2022</i>	7
2.1	Jumlah Pegawai Negeri Sipil Pemerintah Daerah Kecamatan Makassar Menurut Tingkat Pendidikan dan Jenis Kelamin, 2022 <i>Number of Civil Servants of Makassar Subdistrict Government by Educational Level and Sex, 2022</i>	16
3.1	Piramida Penduduk di Kecamatan Makassar, 2022 <i>Population Pyramid in Makassar Subdistrict, 2022</i>	26
3.2	Jumlah Penduduk Menurut Desa/Kelurahan di Kecamatan Makassar, 2022 <i>Population by Villages/Kelurahan in Makassar Subdistrict, 2022</i>	27
4.1	Jumlah Guru dan Murid Menurut Tingkat Pendidikan di Kecamatan Makassar, 2022/2023 <i>Number of Teachers and Students by Educational Level in Tamalate Subdistrict, 2022/2023</i>	36
4.2	Jumlah Murid Sekolah Negeri dan Swasta Menurut Tingkat Pendidikan di Kecamatan Makassar, 2022/2023 <i>Number of Public and Private School Students by Educational Level in Tamalate Subdistrict, 2022/2023</i>	37
6.1	Jumlah Sarana Akomodasi Menurut Desa/Kelurahan dan Jenis Akomodasi di Kecamatan Makassar, 2021 <i>Number of Accomodation Facilities by Villages/Kelurahan and Type of Accomodation in Makassar Subdistrict, 2021</i>	76
6.2	Jumlah Menara Telepon seluler dan Operator Layanan Komunikasi Telepon Seluler Menurut Desa/ Kelurahan di Kecamatan Makassar, 2021 <i>Number of Base Transceiver Station (BTS) and Cellular Phone Communication Service Operators by Villages/Kelurahan in Makassar Subdistrict, 2021</i>	77

	Halaman Page
7.1	Banyaknya Sarana Lembaga Keuangan Bank Menurut Desa/ Kelurahan dan Jenis Bank di Kecamatan Makassar, 2021 <i>Number of Bank by Villages/Kelurahan and Type of Bank in Makassar Subdistrict, 2021</i> 90
7.2	Banyaknya Mini Market dan Restoran di Kecamatan Makassar, 2021 <i>Number of Super Market and Restaurant in Tamalate Subdistrict, 2021</i> 91

<https://makassarkota.bps.go.id>

PENJELASAN UMUM/EXPLANATORY NOTES

Tanda-tanda, satuan-satuan, dan lain-lainnya yang digunakan dalam publikasi ini adalah sebagai berikut:

Symbols, measurement units, and acronyms which are used in this publication, are as follows:

1. TANDA-TANDA/SYMBOLS

Data tidak tersedia/ <i>Data not available</i>	: ...
Tidak ada atau nol / <i>Null or zero</i>	: -
Data dapat diabaikan/ <i>Data negligible</i>	: 0
Tanda decimal/ <i>Decimal point</i>	: ,
Data tidak dapat ditampilkan/ <i>Not applicable</i>	: NA
Angka estimasi/ <i>Estimated figures</i>	: e
Angka diperbaiki/ <i>Revised figures</i>	: r
Angka sementara/ <i>Preliminary figures</i>	: x
Angka sangat sementara/ <i>Very preliminary figures</i>	: xx
Angka sangat sangat sementara/ <i>Very very preliminary figures</i>	: xxx

2. SATUAN/UNITS

barel/ <i>barrel</i>	: 158,99 liter/ <i>litres</i> = 1/6,2898 m ³
hektar (ha)/ <i>hectare (ha)</i>	: 10 000 m ²
kilometer (km)/ <i>kilometres (km)</i>	: 1 000 meter/ <i>meters (m)</i>
knot/ <i>knot</i>	: 1,8523 km/jam (<i>km/hour</i>)
kuintal/ <i>quintal</i>	: 100 kg
KWh	: 1 000 Watt hour
MWh	: 1 000 KWh
liter (untuk beras)/ <i>litre (for rice)</i>	: 0,80 kg
MMSCF	: 1/35,3 m ³
metrik ton (m.ton)/ <i>metric ton (m. ton)</i>	: 0,98421 long ton = 1 000 kg
ons/ <i>ounce</i>	: 28,31 gram/ <i>grams</i>
ton	: 1 000 kg

Satuan lain: buah, dus, butir, helai/lembar, kaleng, batang, pulsa, ton kilometer (ton-km), jam, menit, persen (%).

Other units: unit, pack, pieces, sheet, tin, pulse, ton-kilometres(ton-km), hour, minute, percent (%).

Perbedaan angka di belakang koma disebabkan oleh pembulatan angka.
The difference in decimal numbers is caused by rounding.

DAFTAR SINGKATAN/LIST OF ABBREVIATION

BMKG	: Badan Meteorologi Klimatologi dan Geofisika/ <i>Meteorology Climatology and Geophisics Agency Station</i>
BPS	: Badan Pusat Statistik/ <i>Statistics of Makassar Municipality</i>
RT	: Rukun Tetangga/ <i>Rukun Tetangga</i>
RW	: Rukun Warga/ <i>Rukun Warga</i>
PNS	: Pegawai Negeri Sipil/ <i>Civil Servant</i>
TK	: Taman Kanak-Kanak/ <i>Kindergarten</i>
RA	: Raudhatul Athfal/ <i>Raudhatul Athfal</i>
SD	: Sekolah Dasar/ <i>Primary School</i>
MI	: Madrasah Ibtidaiyah/ <i>Madrasah Ibtidaiyah</i>
SMP	: Sekolah Menengah Pertama/ <i>Junior High School</i>
MTs	: Madrasah Tsanawiyah/ <i>Madrasah Tsanawiyah</i>
SMA	: Sekolah Menengah Atas/ <i>Senior High School</i>
SMK	: Sekolah Menengah Kejuruan/ <i>Vocational High School</i>
MA	: Madrasah Aliyah/ <i>Madrasah Aliyah</i>
LPG	: <i>Liquefied Petroleum Gas</i>
SPH	: Statistik Pertanian Hortikultura/ <i>Agricultural Statistic for Horticulture</i>

1

GEOGRAFI & IKLIM

GEOGRAPHY & CLIMATE

<https://makassar.kemdiknas.go.id>

PENJELASAN TEKNIS**TECHNICAL NOTES**

1. **Berdasarkan posisi geografis,** Kecamatan Makassar memiliki batas-batas: Utara – Kecamatan Bontoala; Selatan - Kecamatan Mamajang; Barat - Kecamatan Ujung Pandang; Timur – Kecamatan Panakkukang dan Rappocini.
 2. **Kecamatan Makassar terdiri dari 14 kelurahan,** antara lain :
 - Maricaya
 - Maricaya Baru
 - Maradekaya Selatan
 - Bara Baraya Selatan
 - Bara Baraya
 - Maradekaya
 - Maradekaya Utara
 - Bara Baraya Utara
 - Bara Baraya Timur
 - Maccini Parang
 - Maccini
 - Maccini Gusung
 - Barana
 - Lariang Bangi
 3. **Curah hujan (mm)** adalah ketinggian air hujan yang jatuh pada tempat yang datar dengan asumsi tidak menguap, tidak meresap dan tidak mengalir. Curah hujan 1 mm adalah air hujan setinggi 1 mm yang jatuh (tertampung) pada tempat yang datar seluas 1 m² dengan asumsi tidak ada yang menguap, mengalir, dan meresap.
1. ***In terms of geographic position,*** Makassar Subdistrict has boundaries as follows: North - Bontoala Subdistrict; South - Mamajang Subdistrict; West - Ujung Pandang Subdistrict; East – Panakkukang and Rappocini Subdistrict.
 2. ***Makassar Subdistrict has 14 kelurahans.*** These include:
 - Maricaya
 - Maricaya Baru
 - Maradekaya Selatan
 - Bara Baraya Selatan
 - Bara Baraya
 - Maradekaya
 - Maradekaya Utara
 - Bara Baraya Utara
 - Bara Baraya Timur
 - Maccini Parang
 - Maccini
 - Maccini Gusung
 - Barana
 - Lariang Bangi
 3. ***Precipitation (mm)*** is the height of rain falling on a level with the assumption does not evaporate, does not seep and flow. Precipitation of 1 mm of rain is as high as 1 mm that fell (deposited) on a flat area of 1 m², assuming no yawning, flowing, and pervasive.

- 4. Curah hujan kumulatif 1 bulan** adalah jumlah curah hujan yang terkumpul selama 28 atau 29 hari untuk bulan Februari dan 30 atau 31 hari untuk bulan lainnya.
- 4. Cumulative rainfall a month** is the amount of rainfall accumulated over 28 or 29 days for the month of February and 30 or 31 days for the other months.

<https://makassarkota.bps.go.id>

ULASAN

Luas wilayah Kecamatan Makassar tercatat 2,52 km persegi atau sekitar 1,43 persen dari luas Kota Makassar secara keseluruhan. Kecamatan Makassar memiliki empat belas kelurahan. Kelurahan terluas di Kecamatan Makassar adalah Kelurahan Maricaya dan Maccini dengan luas 0,26 km persegi. Sedangkan, kelurahan dengan luas terkecil adalah Kelurahan Maradekaya Selatan dan Bara Baraya Utara dengan luas 0,11 km persegi.

Iklim di Kecamatan Makassar sama dengan daerah lainnya di Kota Makassar yang memiliki dua musim yaitu musim kemarau dan musim penghujan. Pada tahun 2022, bulan Januari menjadi bulan dengan curah hujan tertinggi yaitu 765,00 mm³ dengan jumlah hari hujan sebanyak 30 hari.

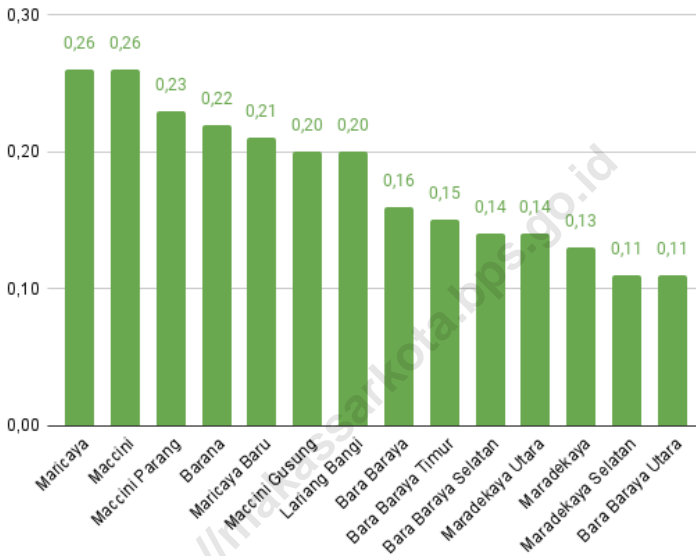
DESCRIPTION

The total area of Makassar Subdistrict is 2,52 square km or about 1,43 percent of the total area of Makassar Municipality. Makassar subdistrict has fourteen kelurahans. The largest kelurahan in Makassar Subdistrict is Kelurahan Maricaya and Maccini with an area of 0,26 square kilometers. Meanwhile, the kelurahan with the smallest area is Kelurahan Maradekaya Selatan and Bara Baraya Utara with an area of 0,11 sq. km.

The climate in Makassar Subdistrict is generally the same as the other regions in Makassar Municipality which has two seasons: the dry season and the rainy season. In 2022, January became the month with the highest rainfall which is 765,00 mm³ with the number of rainy days as much as 30 days.

Gambar 1.1
Figures

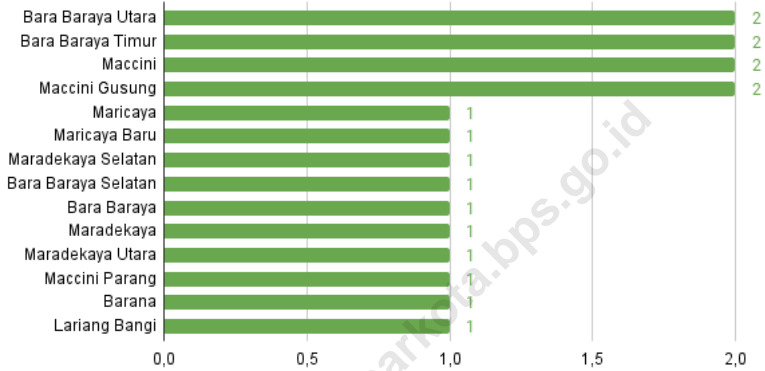
Luas Daerah menurut Desa/Kelurahan (%), 2022
Total Area by Village/Kelurahan (%), 2022



Sumber/Source: BPS Kota Makassar/BPS - Statistics of Makassar

Gambar 1.2
Figures

Jarak ke Ibukota Kecamatan Menurut Desa/Kelurahan di Kecamatan Makassar (km), 2022
Distance to the Subdistrict Capital by Village/Kelurahan in Makassar Subdistrict (km), 2022



Sumber/Source: BPS Kota Makassar/BPS - Statistics of Makassar

1.1 KEADAAN GEOGRAFI GEOGRAPHY CONDITION

Tabel 1.1.1 **Luas Daerah Menurut Desa/Kelurahan di Kecamatan Makassar, 2022**
Table 1.1.1 **Total Area by Villages/Kelurahan in Makassar Subdistrict, 2022**

Desa/Kelurahan Village/Kelurahan	Luas Total Area (km ² /sq.km)	Persentase terhadap Luas Kecamatan Percentage to Subdistrict Area
(1)	(2)	(3)
Maricaya	0,26	10,32
Maricaya Baru	0,21	8,33
Maradekaya Selatan	0,11	4,37
Bara Baraya Selatan	0,14	5,56
Bara Baraya	0,16	6,35
Maradekaya	0,13	5,16
Maradekaya Utara	0,14	5,56
Bara Baraya Utara	0,11	4,37
Bara Baraya Timur	0,15	5,95
Maccini Parang	0,23	9,13
Maccini	0,26	10,32
Maccini Gusung	0,20	7,94
Barana	0,22	8,73
Lariang Bangi	0,20	7,94
Makassar	2,52	100,00

Catatan/Note: -

Sumber/Source: BPS Kota Makassar/BPS - Statistics of Makassar

Tabel
Table 1.1.2

Jarak ke Ibukota Kecamatan dan Ibukota Kabupaten/Kota Menurut Desa/Kelurahan di Kecamatan Makassar (km), 2022
Distance to the Subdistrict Capital and Regency/Municipal Capital by Villages/Kelurahan in Makassar Subdistrict (km), 2022

Desa/Kelurahan Village/Kelurahan	Jarak ke Ibukota Kecamatan Distance to Subdistrict Capital	Jarak ke Ibukota Kabupaten/ Kota Distance to Regency/Municipal Capital
(1)	(2)	(3)
Maricaya	1,00	3,00
Maricaya Baru	1,00	5,00
Maradekaya Selatan	1,00	5,00
Bara Baraya Selatan	1,00	5,00
Bara Baraya	1,00	5,00
Maradekaya	1,00	3,00
Maradekaya Utara	1,00	4,00
Bara Baraya Utara	2,00	3,00
Bara Baraya Timur	2,00	3,00
Maccini Parang	1,00	3,00
Maccini	2,00	3,00
Maccini Gusung	2,00	3,00
Barana	1,00	2,00
Lariang Bangi	1,00	2,00

Catatan/Note: -

Sumber/Source: BPS Kota Makassar/BPS - Statistics of Makassar

1.2 KEADAAN IKLIM CLIMATE CONDITION

Tabel 1.2.1 **Pengamatan Unsur Iklim Menurut Bulan di Stasiun
Table** **Pengamatan Badan Meteorologi Klimatologi dan
Geofisika (BMKG) di Kota Makassar, 2022**
**Observation of Climate Elements by Month at Meteorology
Climatology and Geophysics Agency Station in Makassar
Municipality, 2022**

Bulan Month	Jumlah Curah Hujan Number of Precipitation (mm)	Jumlah Hari Hujan (hari) Number of Rainy Days (day)
(1)	(2)	(3)
Januari/January	765,00	30
Februari/February	660,30	27
Maret/March	236,20	26
April/April	63,30	27
Mei/May	313,20	25
Juni/June	104,60	26
Juli/July	7,60	29
Agustus/August	41,70	29
September/September	47,90	23
Oktober/October	389,60	26
November/November	341,40	24
Desember/December	751,10	31

Catatan/Note: -

Sumber/Source: Badan Meteorologi, Klimatologi, dan Geofisika/ Meteorological, Climatological, and Geophysical Agency

2

PEMERINTAHAN

GOVERNMENT

<https://makassar.kemendagri.go.id>

PENJELASAN TEKNIS

1. Menurut **Undang-Undang Dasar Republik Indonesia 1945** (hasil amandemen kedua), yaitu pada Bab VI tentang Pemerintahan Daerah, Pasal 18, Ayat 1, dinyatakan bahwa "Negara Kesatuan Republik Indonesia dibagi atas daerah-daerah provinsi dan daerah provinsi itu dibagi atas kabupaten dan kota, yang tiap-tiap provinsi, kabupaten, dan kota itu mempunyai pemerintahan daerah, yang diatur dengan undang-undang."
2. Secara **administrasi**, Kota Makassar terbentuk menurut dasar hukum UU Nomor 11 Tahun 2002 tentang Pembentukan Daerah Otonom Kota Makassar dan Kabupaten Mamasa Provinsi Sulawesi Selatan.
3. Untuk **mendukung penyelenggaraan kegiatan statistik**, BPS menetapkan kode dan nama wilayah kerja statistik. Penetapan dituangkan dalam Peraturan Kepala BPS Nomer 3 Tahun 2019 Tanggal 6 Mei 2019 tentang Perubahan Atas Peraturan Kepala BPS Nomor 90 Tahun 2019 tentang Kode dan Nama Wilayah Kerja Statistik Tahun 2018. Sampai dengan Desember 2019, wilayah kerja statistik di Kota Makassar meliputi 9 kecamatan dan 48 kelurahan.

TECHNICAL NOTES

1. *As stated in Undang-Undang Dasar Republik Indonesia 1945 (after second amendment), in Chapter IV, clause 18, verse 1, stated "Negara Kesatuan Republik Indonesia divided by Provinces whereas the province itself divided by Regencies and Cities, and owned local government and regulated by Constitution".*
2. *Administratively, Makassar Municipality was formed according to the legal basis of Law No. 11/2002 about the Formation of the Autonomous Region of Makassar Municipality and Mamasa Regency, Sulawesi Selatan Province.*
3. *In collecting statistical data, BPS-Statistics Indonesia has set codes and names of all regional level where the data collection is undertaken. It was stipulated in Chief Statistician Regulation Number 3 of 2019, May 6th 2019, as a revision of Chief Statistician Regulation Number 90 of 2018 on Code and Number of Regional Level of Data Collection. Up to December 2019, the regions of statistical data collection in Makassar Municipality has comprised 9 subdistrict and 48 urban village.*

4. **Kecamatan** adalah wilayah administratif yang merupakan kepanjangan tangan dari pemerintah kabupaten atau kota. Kecamatan dipimpin oleh seorang camat, masing-masing merupakan pegawai negeri sipil serta bertanggung jawab kepada bupati atau wali kota yang melingkupi batas-batas wilayahnya. Setiap kecamatan terdiri dari beberapa kelurahan/ desa atau nama lain.
5. **Tingkatan di bawah kecamatan** adalah Kelurahan atau desa. Kelurahan dipimpin oleh seorang lurah, sementara desa dipimpin oleh seorang kepala desa.
6. **Rukun Warga (RW)** adalah pembagian wilayah di Indonesia di bawah dusun atau lingkungan.
7. **Rukun Tetangga (RT)** adalah pembagian wilayah di Indonesia di bawah Rukun Warga.
8. **Pegawai Negeri Sipil (PNS)** adalah pegawai yang telah memenuhi syarat yang ditentukan, diangkat oleh pejabat yang berwenang dan disertai tugas dalam suatu jabatan negeri, atau disertai tugas negara lainnya, dan digaji berdasarkan peraturan perundang-undangan yang berlaku.
4. **Subdistrict** is an administrative area located within Regency or Municipality which led by Camat. Camat itself is a legal civil servant and report directly to Bupati or Walikota. Subdistrict consist of Urban Communities/Village.
5. **Urban Communities one level below the Subdistrict** were Kelurahan or village. Kelurahan was led by lurah, meanwhile village led by village head.
6. **Rukun Warga (RW)** is administrative area that put it all together to construct Dusun or Lingkungan.
7. **Rukun Tetangga (RT)** is one level area below RW.
8. **Civil Servants** are employees who have fulfilled specified requirements, are appointed by authorized officials and entrusted with duties in public office or with other state duties, and paid according to the applicable laws and regulations.

ULASAN

Kecamatan Makassar terdiri dari 14 kelurahan. Setiap kelurahan memiliki antara 13-44 Rukun Tetangga dan 3-8 Rukun Warga.

Sebanyak 91 Pegawai Negeri Sipil berada dibawah Pemerintah Daerah Kecamatan Makassar dan Pemerintah Daerah Kelurahan-Kelurahan yang ada di Kecamatan Makassar, yang terdiri dari 56 orang PNS laki-laki dan 35 orang PNS perempuan. Menurut tingkat pendidikan, tercatat bahwa sebagian besar PNS berpendidikan DIV/S1 ke atas yaitu sebanyak 60 orang atau sekitar 65,93 persen.

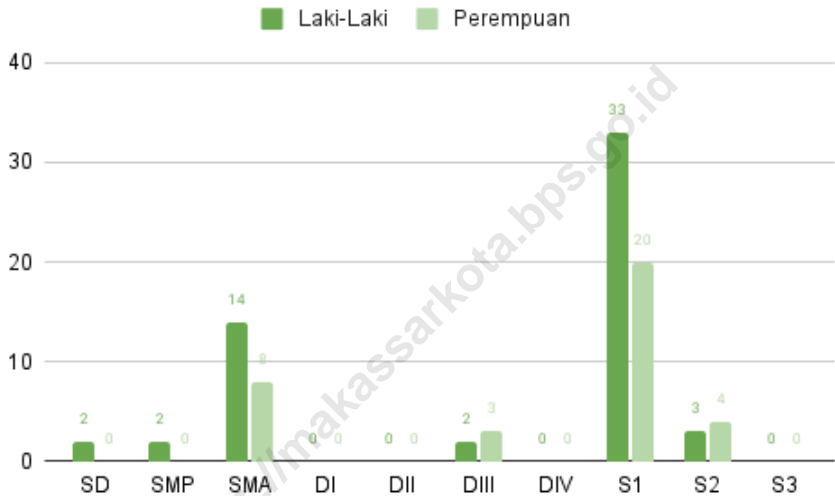
DESCRIPTION

Makassar sub-district consists of 14 kelurahans. Each kelurahan has between 13-44 Rukun Tetangga and 3-8 Rukun Warga.

A total of 91 civil servants are under the local government of the Makassar sub-district and the local government of the kelurahans in the Makassar sub-district, consisting of 56 male civil servants and 35 female civil servants. According to the level of education, it was noted that the majority of civil servants had a bachelor's degree and above, namely 60 people or around 65,93 percent.

Gambar 2.1
Figures

Jumlah Pegawai Negeri Sipil Pemerintah Daerah Kecamatan Makassar Menurut Tingkat Pendidikan dan Jenis Kelamin, 2022
Number of Civil Servants of Makassar Subdistrict Government by Educational Level and Sex, 2022



Sumber/Source: Badan Kepegawaian dan Pengembangan Sumber Daya Manusia Daerah Kota Makassar/BRegional Office for Employee Affairs and Human Resources Development of Makassar Municipality

2.1 WILAYAH ADMINISTRATIF ADMINISTRATIVE AREA

Tabel 2.1.1 Jumlah Rukun Warga (RW) dan Rukun Tetangga (RT) Menurut Desa/Kelurahan di Kecamatan Makassar, 2022
Table *Number of Rukun Warga and Rukun Tetangga by Villages'/Kelurahan in Makassar Subdistrict, 2022*

Desa/Kelurahan <i>Village/Kelurahan</i>	Rukun Warga (RW) <i>Rukun Warga</i>	Rukun Tetangga (RT) <i>Rukun Tetangga</i>
(1)	(2)	(3)
Maricaya	8	28
Maricaya Baru	6	22
Maradekaya Selatan	3	14
Bara Baraya Selatan	4	26
Bara Baraya	5	29
Maradekaya	4	21
Maradekaya Utara	4	13
Bara Baraya Utara	5	19
Bara Baraya Timur	5	28
Maccini Parang	6	31
Maccini	5	44
Maccini Gusung	6	30
Barana	4	32
Lariang Bangi	4	31
Makassar	69	368

Catatan/Note: -

Sumber/Source: BPS Kota Makassar, Rekap SLS Pendataan Awal Registrasi Sosial Ekonomi 2022/ BPS - Statistics of Makassar Municipality, Recapitulation of Local Neighborhood Unit - Initial Data Collection of Socio-Economic Registration 2022

2.2 SUMBER DAYA MANUSIA HUMAN RESOURCES

Tabel 2.2.1 Jumlah Pegawai Negeri Sipil Menurut Pemerintah Daerah dan Jenis Kelamin, 2022
Table *Number of Civil Servants by Local Government and Sex, 2022*

Pemerintah Daerah <i>Local Government</i>	Laki-Laki <i>Male</i>	Perempuan <i>Female</i>	Jumlah <i>Total</i>
(1)	(2)	(3)	(4)
Pemerintah Daerah Kecamatan Makassar	19	7	26
Pemerintah Daerah Kelurahan Maricaya	3	2	5
Pemerintah Daerah Kelurahan Maricaya Baru	3	1	4
Pemerintah Daerah Kelurahan Maradekaya Selatan	3	2	5
Pemerintah Daerah Kelurahan Bara Baraya Selatan	2	4	6
Pemerintah Daerah Kelurahan Bara Baraya	2	3	5
Pemerintah Daerah Kelurahan Maradekaya	-	3	3
Pemerintah Daerah Kelurahan Maradekaya Utara	3	2	5
Pemerintah Daerah Kelurahan Bara Baraya Utara	1	2	3
Pemerintah Daerah Kelurahan Bara Baraya Timur	4	2	6
Pemerintah Daerah Kelurahan Maccini Parang	4	1	5
Pemerintah Daerah Kelurahan Maccini	3	1	4
Pemerintah Daerah Kelurahan Maccini Gusung	5	-	5
Pemerintah Daerah Kelurahan Barana	2	3	5
Pemerintah Daerah Kelurahan Lariang Bangi	2	2	4

Catatan/Note: -

Sumber/Source: Badan Kepegawaian dan Pengembangan Sumber Daya Manusia Daerah Kota Makassar/BRRegional Office for Employee Affairs and Human Resources Development of Makassar Municipality

Tabel 2.2.2
Table

**Jumlah Pegawai Negeri Sipil Pemerintah Daerah
Kecamatan Makassar Menurut Tingkat Pendidikan dan
Jenis Kelamin, 2022**
**Number of Civil Servants of Makassar Subdistrict
Government by Educational Level and Sex, 2022**

Tingkat Pendidikan <i>Educational Level</i>	Laki-Laki <i>Male</i>	Perempuan <i>Female</i>	Jumlah <i>Total</i>
(1)	(2)	(3)	(4)
Sekolah Dasar (SD) <i>Primary School</i>	2	-	2
SMP/Sederajat <i>Junior High School</i>	2	-	2
SMA/Sederajat <i>Senior High School</i>	14	8	22
Diploma I/Akta I <i>Diploma I/Akta I</i>	-	-	-
Diploma II/Akta II <i>Diploma II/Akta II</i>	-	-	-
Diploma III/Akta III <i>Diploma III/Akta III</i>	2	3	5
Diploma IV/Akta IV <i>Diploma IV/Akta IV</i>	-	-	-
S1/Sarjana <i>Under Graduate/Bachelor</i>	33	20	53
S2/Pasca Sarjana <i>Graduate</i>	3	4	7
S3/Doktor/Ph.D <i>Post Graduate</i>	-	-	-
Jumlah/Total	56	35	91

Catatan/Note: -

Sumber/Source: Badan Kepegawaian dan Pengembangan Sumber Daya Manusia Daerah Kota Makassar/Regional Office for Employee Affairs and Human Resources Development of Makassar Municipality

3

PENDUDUK

POPULATION

<https://makassar.go.id>

PENJELASAN TEKNIS**TECHNICAL NOTES**

1. Dalam publikasi ini, data yang disajikan merupakan **data kependudukanyangbersumber dari Dinas Kependudukan dan Pencatatan Sipil Kota Makassar**. Jumlah penduduk dibedakan menurut jenis kelamin laki-laki, perempuan, dan total keduanya.
 2. **Persentase penduduk** adalah jumlah penduduk masing-masing kelurahan dibagi dengan jumlah penduduk total dalam satu kecamatan.
 3. **Kepadatan penduduk** adalah ukuran persebaran penduduk yang menunjukkan jumlah penduduk untuk setiap kilometer persegi luas wilayah.
 4. **Rasio jenis kelamin** adalah perbandingan antara jumlah penduduk laki-laki dan jumlah penduduk perempuan pada suatu daerah dan waktu tertentu, yang biasanya dinyatakan dalam banyaknya penduduk laki-laki per 100 perempuan.
 5. **Komposisi penduduk** adalah pola persebaran penduduk menurut karakteristiknya, contoh: penduduk menurut kelompok umur, penduduk menurut jenis kelamin.
1. *In this publication, the data presented is population data sourced from Regional Office of Citizenship and Civil Registration in Makassar Municipality. The population is differentiated by gender, male, female, and the total of both.*
 2. ***The population percentage** is the total population of each kelurahan divided by the total population in one sub-district.*
 3. ***Population density** is a measure of the distribution of the population which shows the total population for each square kilometer of area.*
 4. ***Sex ratio** is the ratio between total male population and female population in a certain area and at a certain time, which is usually stated in the number of male residents per 100 females.*
 5. ***Population compotition** is the pattern of population distribution by its characteristics, example: population by age group, population by sex.*

6. **Kelompok umur** adalah klasifikasi penduduk berdasarkan umur yang dibagi dalam interval tertentu, seperti kelompok umur 5 tahunan, kelompok umur 10 tahunan, kelompok umur sekolah, dan lain sebagainya.

6. **Age group** is a population classification based on age which is divided into certain intervals, such as the 5 year old age group, the 10 year old age group, the school age group, and so on.

<https://makassarkota.bps.go.id>

ULASAN

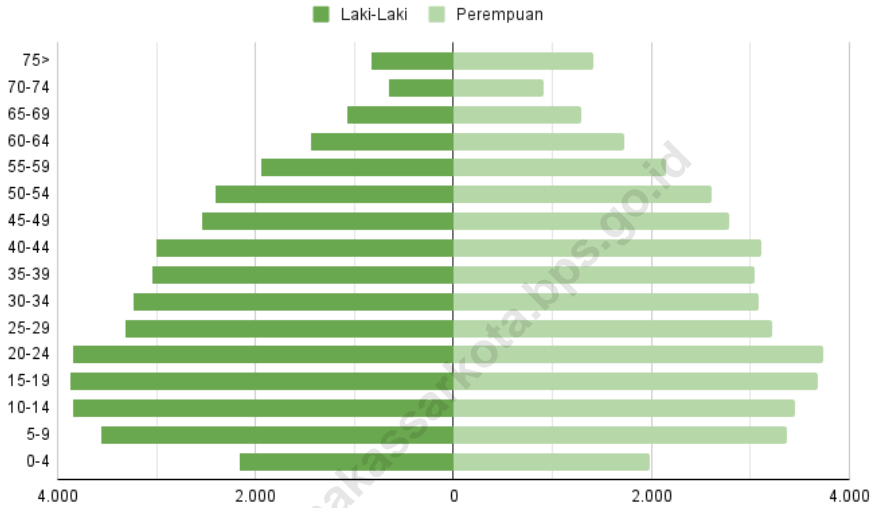
Penduduk Kecamatan Makassar tahun 2022 tercatat sebanyak 82.325 jiwa, secara terinci menurut jenis kelamin masing-masing 40.758 jiwa laki-laki dan 41.567 jiwa perempuan, dengan demikian maka Rasio Jenis Kelamin sebesar 98,05 angka ini menunjukkan bahwa bahwa pada 100 penduduk perempuan ada 98-99 penduduk laki-laki. Dengan luas wilayah 2,52 km², maka kepadatan penduduk di Kecamatan Makassar yaitu 32.668 jiwa per Kilometer persegi. Kelurahan dengan kepadatan penduduk tertinggi yaitu Kelurahan Bara Baraya Utara dengan 53.927 jiwa per kilometer persegi. Sedangkan kelurahan dengan kepadatan penduduk terendah adalah Kelurahan Maradekaya Selatan yaitu 18.390 per kilometer persegi.

DESCRIPTION

Total Population of Makassar Subdistrict in 2022 was 82.325 persons, divided into 40.758 males and 41.567 females. With Sex Ratio 98,05 it means that each 100 females there were 98-99 males. With 2,52 Km.sq area of Makassar Subdistrict it has population density about 32.668 person per square kilometre. Kelurahan with the biggest number of density was Kelurahan Bara Baraya Utara with 53.927 persons per square kilometre. District with the lowest number of density was Kelurahan Maradekaya Selatan with 18.390 persons per square kilometre.

Gambar 3.1
Figures

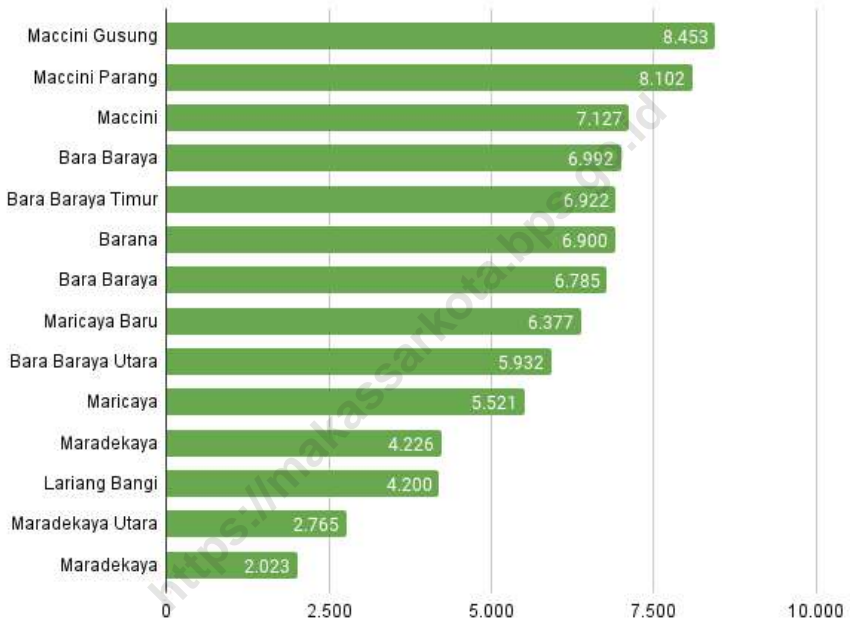
Piramida Penduduk di Kecamatan Makassar, 2022
Population Pyramid in Makassar Subdistrict, 2022



Sumber/Source: Dinas Kependudukan dan Pencatatan Sipil Kota Makassar/ Regional Office for Citizenship and Civil Registration of Makassar Municipality

Gambar 3.2
Figures

**Jumlah Penduduk Menurut Desa/Kelurahan di
Kecamatan Makassar, 2022**
*Population by Villages/Kelurahan in Makassar
Subdistrict, 2022*



Sumber/Source: Dinas Kependudukan dan Pencatatan Sipil Kota Makassar/ Regional Office for Citizenship and Civil Registration of Makassar Municipality

Tabel 3.1
Table

Penduduk, Distribusi Persentase Penduduk, Kepadatan Penduduk, Rasio Jenis Kelamin Penduduk Menurut Desa/ Kelurahan di Kecamatan Makassar, 2022
Population, Percentage Distribution of Population, Population Density, and Population Sex Ratio by Villages/ Kelurahan in Makassar Subdistrict, 2022

Desa/Kelurahan Village/Kelurahan	Penduduk/Population		
	Laki-Laki/Male	Perempuan/Female	Jumlah/Total
(1)	(2)	(3)	(4)
Maricaya	2 613	2 908	5 521
Maricaya Baru	3 202	3 175	6 377
Maradekaya Selatan	980	1 043	2 023
Bara Baraya Selatan	3 504	3 488	6 992
Bara Baraya	3 407	3 378	6 785
Maradekaya	2 068	2 158	4 226
Maradekaya Utara	1 364	1 401	2 765
Bara Baraya Utara	2 950	2 982	5 932
Bara Baraya Timur	3 452	3 470	6 922
Maccini Parang	4 013	4 089	8 102
Maccini	3 518	3 609	7 127
Maccini Gusung	4 248	4 205	8 453
Barana	3 440	3 460	6 900
Lariang Bangi	1 999	2 201	4 200
Makassar	40 758	41 567	82 325

Lanjutan Tabel/*Continued Table 3.1*

Desa/Kelurahan <i>Village/Kelurahan</i>	Persentase Penduduk <i>Percentage of Total Population</i>	Kepadatan Penduduk (per Km ²) <i>Population Density per sq km</i>	Rasio Jenis Kelamin Penduduk <i>Population Sex Ratio</i>
(1)	(5)	(6)	(7)
Maricaya	6,71	21 234,62	89,86
Maricaya Baru	7,75	30 366,67	100,85
Maradekaya Selatan	2,46	18 390,91	93,96
Bara Baraya Selatan	8,49	49 942,86	100,46
Bara Baraya	8,24	42 406,25	100,86
Maradekaya	5,13	32 507,69	95,83
Maradekaya Utara	3,36	19 750,00	97,36
Bara Baraya Utara	7,21	53 927,27	98,93
Bara Baraya Timur	8,41	46 146,67	99,48
Maccini Parang	9,84	35 226,09	98,14
Maccini	8,66	27 411,54	97,48
Maccini Gusung	10,27	42 265,00	101,02
Barana	8,38	31 363,64	99,42
Lariang Bangi	5,10	21 000,00	90,82
Makassar	100,00	32 668,65	98,05

Catatan/*Note*: -Sumber/*Source*: Dinas Kependudukan dan Pencatatan Sipil Kota Makassar/ *Regional Office for Citizenship and Civil Registration of Makassar Municipality*

Tabel 3.2
Table

Jumlah Penduduk Menurut Kelompok Umur dan Jenis Kelamin di Kecamatan Makassar, 2022
Population by Age Groups and Sex in Makassar Subdistrict, 2022

Kelompok Umur Age Groups	Jenis Kelamin/Sex		
	Laki-Laki Male	Perempuan Female	Jumlah Total
(1)	(2)	(3)	(4)
0-4	2 166	1 982	4 148
5-9	3 559	3 372	6 931
10-14	3 853	3 454	7 307
15-19	3 872	3 679	7 551
20-24	3 840	3 742	7 582
25-29	3 320	3 222	6 542
30-34	3 232	3 081	6 313
35-39	3 042	3 045	6 087
40-44	2 999	3 111	6 110
45-49	2 537	2 783	5 320
50-54	2 403	2 604	5 007
55-59	1 945	2 149	4 094
60-64	1 438	1 726	3 164
65-69	1 074	1 294	2 368
70-74	653	906	1 559
75>	825	1 417	2 242
Makassar	40 758	41 567	82 325

Catatan/Note: -

Sumber/Source: Dinas Kependudukan dan Pencatatan Sipil Kota Makassar/ Regional Office for Citizenship and Civil Registration of Makassar Municipality

4

SOSIAL & KESEJAHTERAAN RAKYAT

SOCIAL & WELFARE

<https://makasid.com/go/id>

PENJELASAN TEKNIS**TECHNICAL NOTES**

1. **Jalur Pendidikan** di Indonesia terdiri atas 1) pendidikan formal, 2) pendidikan nonformal, dan 3) pendidikan informal yang ketiganya dapat saling melengkapi dan memperkaya (Undang-Undang No. 20 Tahun 2014 tentang Sistem Pendidikan Nasional).
 2. **Rumah Sakit** adalah tempat pemeriksaan dan perawatan kesehatan, biasanya berada di bawah pengawasan dokter/tenaga medis, yang melayani penderita yang sakit untuk berobat rawat jalan/ rawat inap.
 3. **Rumah Sakit Bersalin** adalah rumah sakit khusus untuk persalinan, dilengkapi pelayanan spesialis pemeriksaan kehamilan, persalinan, rawat inap dan rawat jalan ibu dan anak yang berada di bawah pengawasan dokter spesialis kandungan.
 4. **Poliklinik** adalah sarana kesehatan yang dipakai untuk pelayanan berobat jalan, berada di bawah pengawasan dokter/tenaga medis.
 5. **Puskesmas (Pusat Kesehatan Masyarakat)** adalah unit pelaksana teknis dinas kesehatan kabupaten/ kota yang mempunyai fungsi utama
1. **The Education System** in Indonesia consists of 1) a formal education, 2) non-formal education, and 3) informal education that all three can be complementary and enriching (Law No. 20 Year 2014 about The National Education System).
 2. **Hospital** is a place for health check, usually controlled/supervised by doctors/medical personnel to serve the ill patients to get outpatient or inpatient treatment services.
 3. **Maternity Hospital** is a specialized hospital for childbirth, has specialist inspection service to pregnancy, childbirth, hospitalization and outpatient for mothers and children that is under the supervision of an obstetrician.
 4. **Polyclinic** is a health facility in which to get outpatient services, usually under the control of doctor/ medical personnel.
 5. **Public Health Center** is technical implementation unit of regency health department that have the primary function as a first-level health care providers.

sebagai penyelenggara pelayanan kesehatan tingkat pertama.

6. **Bencana alam** adalah bencana yang diakibatkan oleh peristiwa atau serangkaian peristiwa yang disebabkan oleh alam antara lain berupa gempa bumi, tsunami, gunung meletus, banjir, kekeringan, angin topan, dan tanah longsor.
7. **Banjir** adalah peristiwa atau keadaan dengan terendahnya suatu daerah atau daratan karena volume air yang meningkat.
8. **Gempa bumi** adalah getaran atau guncangan yang terjadi di permukaan bumi yang disebabkan oleh tumbukan antar lempeng bumi, patahan aktif, aktivitas gunung api, atau runtuhannya batuan.
9. **Tanah longsor** adalah salah satu jenis gerakan massa tanah atau batuan, ataupun percampuran keduanya, menuruni atau keluar lereng akibat terganggunya kestabilan tanah atau batuan penyusun lereng.
6. **Natural disaster** are disasters caused by events or a series of events caused by nature including earthquakes, tsunamis, volcanic eruptions, floods, droughts, hurricanes, and landslides.
7. **Flood** is an event or situation where an area or land is submerged due to the increasing volume of water.
8. **Earthquakes** are vibrations or shocks that occur on the surface of the earth caused by collisions between the earth's plates, active faults, volcanic activity, or rock debris.
9. **Landslides** are one type of land mass movement or rock, or a mixture of both, down or out of the slope due to disruption of soil stability or rock slope constituents.

ULASAN

Pada tahun ajaran 2022/2023, jumlah sekolah di Kecamatan Makassar pada jenjang TK adalah sebanyak 28 sekolah, SD 33 sekolah, SMP 19 sekolah, SMA 12 sekolah, dan SMK 5 sekolah.

Dari ketersediaan fasilitas kesehatan, Kecamatan Makassar memiliki fasilitas Kesehatan yang cukup lengkap, yang terdiri dari rumah sakit, poliklinik, dan puskesmas serta beberapa fasilitas kesehatan lainnya.

Seluruh kelurahan di Kecamatan Makassar tercatat sudah menggunakan listrik pemerintah dari PLN sebagai sumber penerangan utama.

DESCRIPTION

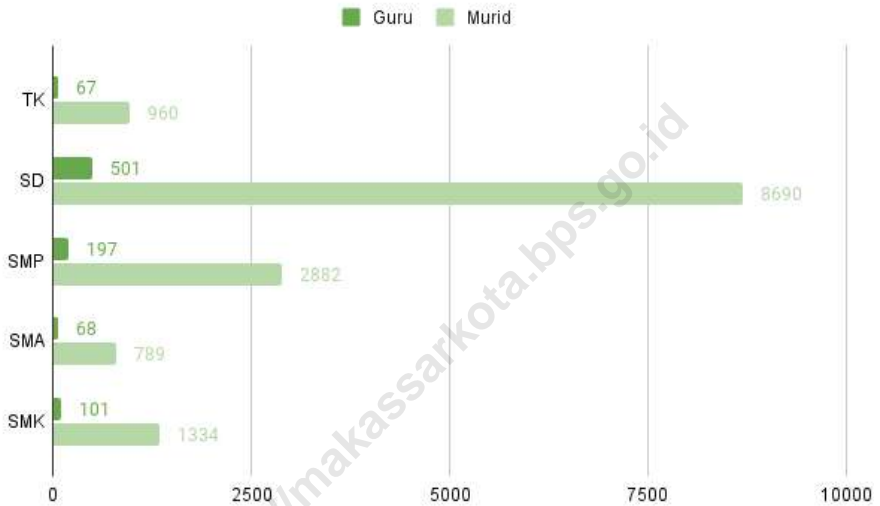
In the 2022/2023 school year, number of school in Makassar Subdistrict as listed below : Kindergarten as much as 28 schools, Elementary School as much as 33 schools, Junior High School as much as 19 schools, Senior High School as much as 12 schools, and Vocational High School as much as 5 schools.

From the availability of health facilities, Makassar Subistrict has quite complete health facilities, which consist hospitals, polyclinic units, and puskesmas units as well as several other health facilities.

All kelurahans in Makassar Sub-district are recorded to have used government electricity from PLN as the main source of lighting.

Gambar 4.1
Figures

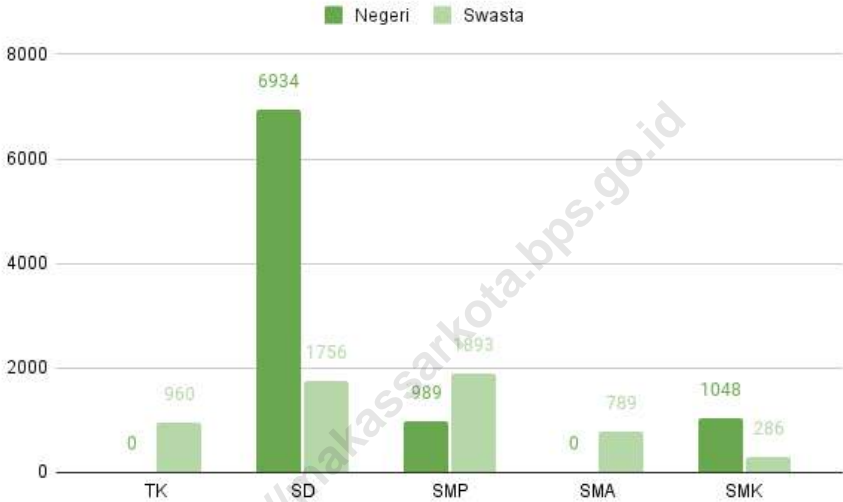
Jumlah Guru dan Murid Menurut Tingkat Pendidikan di Kecamatan Makassar, 2022/2023
Number of Teachers and Students by Educational Level in Tamalate Subdistrict, 2022/2023



Sumber/Source: Kementerian Pendidikan, Kebudayaan, Riset, dan Teknologi, Sistem Data Pokok Pendidikan, data semester ganjil laporan sampai dengan 30 November 2022/Ministry of Education, Culture, Research, and Technology, Basic Education Data System, odd semester report data up to 30 November 2022

Gambar 4.2
Figures

Jumlah Murid Sekolah Negeri dan Swasta Menurut Tingkat Pendidikan di Kecamatan Makassar, 2022/2023
Number of Public and Private School Students by Educational Level in Tamalate Subdistrict, 2022/2023



Sumber/Source: Kementerian Pendidikan, Kebudayaan, Riset, dan Teknologi, Sistem Data Pokok Pendidikan, data semester ganjil laporan sampai dengan 30 November 2022/Ministry of Education, Culture, Research, and Technology, Basic Education Data System, odd semester report data up to 30 November 2022

4.1 PENDIDIKAN EDUCATION

Tabel 4.1.1 Banyaknya Desa¹/Kelurahan yang Memiliki Fasilitas Sekolah Menurut Tingkat Pendidikan di Kecamatan Makassar, 2020–2021
Number of Villages¹/Kelurahan Having Educational Facilities by Educational Level in Makassar Subdistrict, 2020–2021

Tingkat Pendidikan Educational Level	2020 ²	2021 ²
(1)	(2)	(3)
Sekolah Dasar (SD) Primary School	13	13
Madrasah Ibtidaiyah (MI) Madrasah Ibtidaiyah	5	3
Sekolah Menengah Pertama (SMP) Junior High School	11	9
Madrasah Tsanawiyah (MTs) Madrasah Tsanawiyah (MTs)	-	-
Sekolah Menengah Atas (SMA) Senior High School	7	7
Sekolah Menengah Kejuruan (SMK) Vocational High School	3	3
Madrasah Aliyah (MA) Madrasah Aliyah	-	-
Akademi/Perguruan Tinggi Academy/University	3	3

Catatan/Note: ¹Desa pada tabel ini termasuk Unit Permukiman Transmigrasi (UPT) yang masih dibina oleh kementerian terkait/
Villages in this table include Transmigration Settlement Unit which is still fostered by the relevant ministries

Sumber/Source: ²Badan Pusat Statistik, Pendataan Potensi Desa (Podes)/BPS–Statistics Indonesia, Village Potential Data Collecting

Tabel 4.1.2
Table

Jumlah Sekolah Menurut Tingkat Pendidikan di Kecamatan Makassar, 2021/2022 dan 2022/2023
Number of Schools by Educational Level in Makassar Subdistrict, 2021/2022 and 2022/2023

Tingkat Pendidikan Educational Level	Negeri/Public		Swasta/Private		Jumlah/Total	
	2021/2022	2022/2023	2021/2022	2022/2023	2021/2022	2022/2023
(1)	(2)	(3)	(4)	(5)	(6)	(7)
Taman Kanak-Kanak (TK) ¹ /Kindergarten ¹	-	-	28	28	28	28
Raudatul Athfal (RA) ² Raudatul Athfal (RA) ²
Sekolah Dasar (SD) ¹ Elementary Schools ¹	21	21	11	12	32	33
Madrasah Ibtidaiyah (MI) ² /Madrasah Ibtidaiyah (MI) ²
Sekolah Menengah Pertama (SMP) ¹ /Junior High Schools ¹	2	2	19	17	21	19
Madrasah Tsanawiyah (MTs) ² /Madrasah Tsanawiyah (MTs) ²
Sekolah Menengah Atas (SMA) ¹ /Senior High Schools ¹	-	-	12	12	12	12
Sekolah Menengah Kejuruan (SMK) ¹ Vocational High Schools ¹	1	1	4	4	5	5
Madrasah Aliyah (MA) ² Madrasah Aliyah (MA) ²

Catatan/Note: ³ Seluruh Raudatul Athfal (RA) berstatus swasta/All Raudatul Athfal (RA) are private

Sumber/Source: ¹ Kementerian Pendidikan, Kebudayaan, Riset, dan Teknologi, Sistem Data Pokok Pendidikan, data semester ganjil laporan sampai dengan 30 November 2022/Ministry of Education, Culture, Research, and Technology, Basic Education Data System, odd semester report data up to 30 November 2022

² Kementerian Agama, EMIS, data semester ganjil laporan sampai dengan 9 Februari 2023/Ministry of Religious Affairs, EMIS, odd semester report data up to 9 February 2023

Tabel 4.1.3 Jumlah Guru Menurut Tingkat Pendidikan di Kecamatan Makassar, 2021/2022 dan 2022/2023
Table Number of Teachers by Educational Level in Makassar Subdistrict, 2021/2022 and 2022/2023

Tingkat Pendidikan Educational Level	Negeri/Public		Swasta/Private		Jumlah/Total	
	2021/2022	2022/2023	2021/2022	2022/2023	2021/2022	2022/2023
(1)	(2)	(3)	(4)	(5)	(6)	(7)
Taman Kanak-Kanak (TK) ¹ /Kindergarten ¹	-	-	89	67	89	67
Raudatul Athfal (RA) ² Raudatul Athfal (RA) ²
Sekolah Dasar (SD) ^{1,3} Elementary Schools ^{1,3}	370	389	100	112	470	501
Madrasah Ibtidaiyah (MI) ² /Madrasah Ibtidaiyah (MI) ²
Sekolah Menengah Pertama (SMP) ^{1,3} Junior High Schools ^{1,3}	42	52	145	145	187	197
Madrasah Tsanawiyah (MTs) ² /Madrasah Tsanawiyah (MTs) ²
Sekolah Menengah Atas (SMA) ^{1,3} /Senior High Schools ^{1,3}	-	-	71	68	71	68
Sekolah Menengah Kejuruan (SMK) ^{1,3} Vocational High Schools ^{1,3}	72	67	37	34	109	101
Madrasah Aliyah (MA) ² Madrasah Aliyah (MA) ²

Catatan/Note: ³ Jumlah guru termasuk kepala sekolah dan guru/The total of teachers including headmaster and teacher.

Sumber/Source: ¹ Kementerian Pendidikan, Kebudayaan, Riset, dan Teknologi, Sistem Data Pokok Pendidikan, data semester ganjil laporan sampai dengan 30 November 2022/Ministry of Education, Culture, Research, and Technology, Basic Education Data System, odd semester report data up to 30 November 2022

² Kementerian Agama, EMIS, data semester ganjil laporan sampai dengan 9 Februari 2023/Ministry of Religious Affairs, EMIS, odd semester report data up to 9 February 2023

Tabel 4.1.4
Table

Jumlah Murid Menurut Tingkat Pendidikan di Kecamatan Makassar, 2021/2022 dan 2022/2023
Number of Pupils by Educational Level in Makassar Subdistrict, 2021/2022 and 2022/2023

Tingkat Pendidikan Educational Level	Negeri/Public		Swasta/Private		Jumlah/Total	
	2021/2022	2022/2023	2021/2022	2022/2023	2021/2022	2022/2023
(1)	(2)	(3)	(4)	(5)	(6)	(7)
Taman Kanak-Kanak (TK) ¹ /Kindergarten ¹	-	-	913	960	913	960
Raudatul Athfal (RA) ² Raudatul Athfal (RA) ²
Sekolah Dasar (SD) ¹ Elementary Schools ¹	7 010	6 934	1 711	1 756	-	8 690
Madrasah Ibtidaiyah (MI) ² /Madrasah Ibtidaiyah (MI) ²
Sekolah Menengah Pertama (SMP) ¹ /Junior High Schools ¹	973	989	1 988	1 893	973	2 882
Madrasah Tsanawiyah (MTs) ² /Madrasah Tsanawiyah (MTs) ²
Sekolah Menengah Atas (SMA) ¹ /Senior High Schools ¹	-	-	863	789	863	789
Sekolah Menengah Kejuruan (SMK) ¹ Vocational High Schools ¹	1 068	1 048	430	286	430	1 334
Madrasah Aliyah (MA) ² Madrasah Aliyah (MA) ²

Catatan/Note: ...

Sumber/Source: ¹ Kementerian Pendidikan, Kebudayaan, Riset, dan Teknologi, Sistem Data Pokok Pendidikan, data semester ganjil laporan sampai dengan 30 November 2022/Ministry of Education, Culture, Research, and Technology, Basic Education Data System, odd semester report data up to 30 November 2022

² Kementerian Agama, EMIS, data semester ganjil laporan sampai dengan 9 Februari 2023/Ministry of Religious Affairs, EMIS, odd semester report data up to 9 February 2023

4.2 KESEHATAN HEALTH

Tabel 4.2.1 Banyaknya Desa¹/Kelurahan yang Memiliki Sarana Kesehatan Menurut Jenis Sarana Kesehatan di Kecamatan Makassar, 2020–2021
Number of Villages¹/Kelurahan Health Facilities by Type of Health Facilities in Makassar Subdistrict, 2020–2021

Jenis Sarana Kesehatan Type of Health Facilities	2020 ²	2021 ²
(1)	(2)	(3)
Rumah Sakit Hospital	-	-
Rumah Sakit Bersalin Maternity Hospital	1	1
Poliklinik/Balai Pengobatan Polyclinic	4	3
Puskesmas Rawat Inap Public Health Center with Inpatient Care	1	1
Puskesmas Tanpa Rawat Inap Public Health Center without Inpatient Care	5	2
Apotek Pharmacy	12	11

Catatan/Note: ¹Desa pada tabel ini termasuk Unit Permukiman Transmigrasi (UPT) yang masih dibina oleh kementerian terkait/
Villages in this table include Transmigration Settlement Unit which is still fostered by the relevant ministries.

Sumber/Source: ²Badan Pusat Statistik, Pendataan Potensi Desa (Podes)/BPS-Statistics Indonesia, Village Potential Data Collecting

Tabel 4.2.2
Table

Banyaknya Warga Penderita Kekurangan Gizi Menurut Desa/Kelurahan di Kecamatan Makassar, 2021
Number of People with Malnutrition by Villages/Kelurahan in Makassar Subdistrict, 2021

Desa/Kelurahan Village/Kelurahan	2021
(1)	(2)
Maricaya	-
Maricaya Baru	-
Maradekaya Selatan	-
Bara Baraya Selatan	-
Bara Baraya	-
Maradekaya	-
Maradekaya Utara	-
Bara Baraya Utara	-
Bara Baraya Timur	-
Maccini Parang	-
Maccini	-
Maccini Gusung	-
Barana	-
Lariang Bangi	-
Makassar	-

Catatan/Note: ...

Sumber/Source: Badan Pusat Statistik, Pendataan Potensi Desa (Podes) 2021/BPS-Statistics Indonesia, Village Potential Data Collecting 2021

4.3 PERUMAHAN DAN LINGKUNGAN HOUSING AND ENVIRONMENT

Tabel 4.3.1 Banyaknya Desa¹/Kelurahan Menurut Sumber Air Minum Sebagian Besar Keluarga di Kecamatan Makassar, 2020–2021
Number of Villages¹/Kelurahan by Drinking Water Source of Majority Family in Makassar Subdistrict, 2020–2021

Sumber Air Minum Source of Drinking Water	2020 ²	2021 ²
(1)	(2)	(3)
Air Kemasan Bermerk/ <i>Branded Bottled Water</i>	-	-
Air Isi Ulang/ <i>Refil Water</i>	10	1
Leding Dengan Meteran/ <i>Metered Piped Water</i>	4	13
Leding Tanpa Meteran/ <i>Non Metered Piped Water</i>	-	-
Sumur Bor atau Pompa/ <i>Artesian Well or Pumped Water</i>	-	-
Sumur/ <i>Well</i>	-	-
Mata Air/ <i>Spring</i>	-	-
Sungai/Danau/Kolam/ Waduk/Situ/ Embung/Bendungan/ <i>River/Lake/Pond/Reservoir/Dam</i>	-	-
Air Hujan/ <i>Rainwater</i>	-	-
Lainnya/ <i>Others</i>	-	-

Catatan/Note: ¹ Desa pada tabel ini termasuk Unit Permukiman Transmigrasi (UPT) yang masih dibina oleh kementerian terkait/
Villages in this table include Transmigration Settlement Unit which is still fostered by the relevant ministries.

Sumber/Source: ² Badan Pusat Statistik, Pendataan Potensi Desa (Podes)/BPS-Statistics Indonesia, Village Potential Data Collecting

Tabel 4.3.2
Table

Banyaknya Keluarga Menurut Desa/Kelurahan dan Jenis Pengguna Listrik di Kecamatan Makassar, 2021
Number of Family by Villages/Kelurahan and Type of Electricity Consumer in Makassar Subdistrict, 2021

Desa/Kelurahan <i>Village/Kelurahan</i>	Pengguna Listrik <i>Electricity Consumer</i>			Bukan Pengguna Listrik <i>Not Electricity Consumer</i>
	PLN <i>State Electricity Company</i>	Non PLN <i>Non-State Electricity Company</i>	Jumlah Total	
(1)	(2)	(3)	(4)	(5)
Maricaya	1 234	-	1 234	-
Maricaya Baru	1 448	-	1 448	-
Maradekaya Selatan	368	-	368	-
Bara Baraya Selatan	1 421	-	1 421	-
Bara Baraya	1 129	-	1 129	-
Maradekaya	1 109	-	1 109	-
Maradekaya Utara	581	-	581	-
Bara Baraya Utara	1 262	-	1 262	-
Bara Baraya Timur	1 532	-	1 532	-
Maccini Parang	1 404	-	1 404	-
Maccini	1 471	-	1 471	-
Maccini Gusung	1 750	-	1 750	-
Barana	1 339	-	1 339	-
Lariang Bangi	774	-	774	-
Makassar	16 822	-	16 822	-

Catatan/Note: ...

Sumber/Source: Badan Pusat Statistik, Pendataan Potensi Desa (Podes) 2021/BPS-Statistics Indonesia, Village Potential Data Collecting 2021

Tabel 4.3.3 **Banyaknya Desa¹/Kelurahan Menurut Sumber Penerangan Jalan Utama Desa/Kelurahan di Kecamatan Makassar, 2020–2021**
Number of Villages¹/Kelurahan by Source of Villages/Kelurahan's Main Street Illumination in Makassar Subdistrict, 2020–2021

Sumber Penerangan Jalan Utama Source of Main Street Illumination	2020 ²	2021 ²
(1)	(2)	(3)
Listrik Pemerintah/ <i>State Electricity</i>	14	14
Listrik Non Pemerintah/ <i>Non-State Electricity</i>	-	-
Non Listrik/ <i>Non-Electric</i>	-	-

Catatan/*Note*: ¹Desa pada tabel ini termasuk Unit Permukiman Transmigrasi (UPT) yang masih dibina oleh kementerian terkait/
Villages in this table include Transmigration Settlement Unit which is still fostered by the relevant ministries.

Sumber/*Source*: ²Badan Pusat Statistik, Pendataan Potensi Desa (Podes)/BPS-Statistics Indonesia, *Village Potential Data Collecting*

Tabel
Table 4.3.4

Banyaknya Desa¹/Kelurahan Menurut Penggunaan Fasilitas Tempat Buang Air Besar Sebagian Besar Keluarga di Kecamatan Makassar, 2020–2021
Number of Villages¹/Kelurahan by Toilet Facility Used by Majority Family in Makassar Subdistrict, 2020–2021

Fasilitas Tempat Buang Air Besar Toilet Facility	2020²	2021²
(1)	(2)	(3)
Jamban/Toilet		
Sendiri/Private	14	14
Bersama/Shared	-	-
Umum/Public	-	-
Bukan Jamban/Non-Toilet	-	-
Jumlah/Total	14	14

Catatan/Note: ¹Desa pada tabel ini termasuk Unit Permukiman Transmigrasi (UPT) yang masih dibina oleh kementerian terkait/
Villages in this table include Transmigration Settlement Unit which is still fostered by the relevant ministries.

Sumber/Source: ²Badan Pusat Statistik, Pendataan Potensi Desa (Podes)/BPS-Statistics Indonesia, Village Potential Data Collecting

Tabel
Table 4.3.5

Banyaknya Desa/Kelurahan Menurut Jenis Bahan Bakar untuk Memasak yang Digunakan Sebagian Besar Keluarga di Kecamatan Makassar, 2021
Number of Villages/Kelurahan by Type of Cooking Fuel Used by Majority Family in Makassar Subdistrict, 2021

Jenis Bahan Bakar untuk Memasak <i>Type of Cooking Fuel</i>	2021
(1)	(2)
Listrik/ <i>Electric</i>	-
Elpiji 5,5 kg/ <i>Blue Gas 5.5 kg-LPG</i>	-
Elpiji 12 kg/ <i>12 kg-LPG</i>	-
Elpiji 3 kg/ <i>3 kg-LPG</i>	14
Gas Kota/ <i>City Gas</i>	-
Biogas/ <i>Biogas</i>	-
Minyak Tanah/ <i>Kerosene</i>	-
Briket/ <i>Briquettes</i>	-
Arang/ <i>Charcoal</i>	-
Kayu Bakar/ <i>Firewood</i>	-
Lainnya/ <i>Others</i>	-
Jumlah/<i>Total</i>	14

Catatan/*Note*: ...

Sumber/*Source*: Badan Pusat Statistik, Pendataan Potensi Desa (Podes) 2021/*BPS-Statistics Indonesia, Village Potential Data Collecting 2021*

4.4 AGAMA DAN SOSIAL LAINNYA RELIGION AND OTHER SOCIAL AFFAIRS

Tabel 4.4.1 Jumlah Tempat Peribadatan Menurut Desa/Kelurahan di Kecamatan Makassar, 2021
Table *Number of Worship Places by Villages/Kelurahan in Makassar Subdistrict, 2021*

Desa/Kelurahan Village/Kelurahan	Masjid Mosque	Mushola Pray Room	Gereja Protestan Protestant Church	Gereja Katholik Catholic Church	Pura Temple	Vihara
(1)	(2)	(3)	(4)	(5)	(6)	(7)
Maricaya	2	-	1	-	-	-
Maricaya Baru	3	2	1	-	-	-
Maradekaya Selatan	1	-	5	-	-	1
Bara Baraya Selatan	3	-	2	-	-	-
Bara Baraya	2	-	-	-	-	-
Maradekaya	2	-	3	-	-	-
Maradekaya Utara	3	-	2	3	-	1
Bara Baraya Utara	2	-	-	-	-	-
Bara Baraya Timur	4	-	-	-	-	-
Maccini Parang	5	-	1	-	-	-
Maccini	5	-	-	-	-	-
Maccini Gusung	3	-	-	1	-	-
Barana	3	1	-	-	-	-
Lariang Bangi	2	-	2	2	-	-
Makassar	40	3	17	6	-	2

Catatan/Note: ...

Sumber/Source: Badan Pusat Statistik, Pendataan Potensi Desa (Podes) 2021/BPS-Statistics Indonesia, Village Potential Data Collecting 2021

Tabel
Table 4.4.2

**Banyaknya Kejadian Bencana Alam Menurut Desa/
Kelurahan dan Jenis Bencana Alam di Kecamatan
Makassar, 2021**
*Number of Natural Disaster Events by Villages/Kelurahan
and Type of Natural Disaster in Makassar Subdistrict,
2021*

Desa/Kelurahan <i>Village/Kelurahan</i>	Gempa Bumi <i>Earthquake</i>	Tsunami <i>Tsunami</i>	Gunung Meletus <i>Volcanic Eruption</i>	Tanah Longsor <i>Landslide</i>
(1)	(2)	(3)	(4)	(5)
Maricaya	-	-	-	-
Maricaya Baru	-	-	-	-
Maradekaya Selatan	-	-	-	-
Bara Baraya Selatan	-	-	-	-
Bara Baraya	-	-	-	-
Maradekaya	-	-	-	-
Maradekaya Utara	-	-	-	-
Bara Baraya Utara	-	-	-	-
Bara Baraya Timur	-	-	-	-
Maccini Parang	-	-	-	-
Maccini	-	-	-	-
Maccini Gusung	-	-	-	-
Barana	-	-	-	-
Lariang Bangi	-	-	-	-
Makassar	-	-	-	-

Lanjutan Tabel/*Continued Table 4.4.2*

Desa/Kelurahan Village/Kelurahan	Banjir Floods	Banjir Bandang Flash Floods	Kekeringan Drought	Kebakaran Hutan dan Lahan Forest and Land Fires
(1)	(6)	(7)	(8)	(9)
Maricaya	-	-	-	-
Maricaya Baru	-	-	-	-
Maradekaya Selatan	-	-	-	-
Bara Baraya Selatan	-	-	-	-
Bara Baraya	-	-	-	-
Maradekaya	-	-	-	-
Maradekaya Utara	-	-	-	-
Bara Baraya Utara	-	-	-	-
Bara Baraya Timur	-	-	-	-
Maccini Parang	-	-	-	-
Maccini	-	-	-	-
Maccini Gusung	-	-	-	-
Barana	-	-	-	-
Lariang Bangi	1	-	-	-
Makassar	1	-	-	-

Lanjutan Tabel/*Continued Table 4.4.2*

Desa/Kelurahan Village/Kelurahan	Angin Puyuh/ Puting Beliung/ Topan Tornado/Typhoon	Gelombang Pasang Tidal Wave	Abrasi Abrasion
(1)	(10)	(11)	(12)
Maricaya	-	-	-
Maricaya Baru	-	-	-
Maradekaya Selatan	-	-	-
Bara Baraya Selatan	-	-	-
Bara Baraya	-	-	-
Maradekaya	-	-	-
Maradekaya Utara	-	-	-
Bara Baraya Utara	-	-	-
Bara Baraya Timur	-	-	-
Maccini Parang	-	-	-
Maccini	-	-	-
Maccini Gusung	-	-	-
Barana	-	-	-
Lariang Bangi	-	-	-
Makassar	-	-	-

Catatan/Note: ...

Sumber/Source: Badan Pusat Statistik, Pendataan Potensi Desa (Podes) 2021/BPS-Statistics Indonesia, *Village Potential Data Collecting 2021*

Tabel
Table 4.4.3

Banyaknya Korban Jiwa Akibat Bencana Alam Menurut Desa/Kelurahan dan Jenis Bencana Alam di Kecamatan Makassar, 2021
*Number of Fatalities Due to Natural Disasters by Villages/
Kelurahan and Type of Natural Disaster in Makassar
Subdistrict, 2021*

Desa/Kelurahan <i>Village/Kelurahan</i>	Gempa Bumi <i>Earthquake</i>	Tsunami <i>Tsunami</i>	Gunung Meletus <i>Volcanic Eruption</i>	Tanah Longsor <i>Landslide</i>
(1)	(2)	(3)	(4)	(5)
Maricaya	-	-	-	-
Maricaya Baru	-	-	-	-
Maradekaya Selatan	-	-	-	-
Bara Baraya Selatan	-	-	-	-
Bara Baraya	-	-	-	-
Maradekaya	-	-	-	-
Maradekaya Utara	-	-	-	-
Bara Baraya Utara	-	-	-	-
Bara Baraya Timur	-	-	-	-
Maccini Parang	-	-	-	-
Maccini	-	-	-	-
Maccini Gusung	-	-	-	-
Barana	-	-	-	-
Lariang Bangi	-	-	-	-
Makassar	-	-	-	-

Lanjutan Tabel/Continued Table 4.4.3

Desa/Kelurahan Village/Kelurahan	Banjir Floods	Banjir Bandang Flash Floods	Kekeringan Drought	Kebakaran Hutan dan Lahan Forest and Land Fires
(1)	(6)	(7)	(8)	(9)
Maricaya	-	-	-	-
Maricaya Baru	-	-	-	-
Maradekaya Selatan	-	-	-	-
Bara Baraya Selatan	-	-	-	-
Bara Baraya	-	-	-	-
Maradekaya	-	-	-	-
Maradekaya Utara	-	-	-	-
Bara Baraya Utara	-	-	-	-
Bara Baraya Timur	-	-	-	-
Maccini Parang	-	-	-	-
Maccini	-	-	-	-
Maccini Gusung	-	-	-	-
Barana	-	-	-	-
Lariang Bangi	-	-	-	-
Makassar	-	-	-	-

Lanjutan Tabel/*Continued Table* 4.4.3

Desa/Kelurahan Village/Kelurahan	Angin Puyuh/ Puting Beliung/ Topan Tornado/Typhoon	Gelombang Pasang Tidal Wave	Abrasi Abrasion
(1)	(10)	(11)	(12)
Maricaya	-	-	-
Maricaya Baru	-	-	-
Maradekaya Selatan	-	-	-
Bara Baraya Selatan	-	-	-
Bara Baraya	-	-	-
Maradekaya	-	-	-
Maradekaya Utara	-	-	-
Bara Baraya Utara	-	-	-
Bara Baraya Timur	-	-	-
Maccini Parang	-	-	-
Maccini	-	-	-
Maccini Gusung	-	-	-
Barana	-	-	-
Lariang Bangi	-	-	-
Makassar	-	-	-

Catatan/Note: ...

Sumber/Source: Badan Pusat Statistik, Pendataan Potensi Desa (Podes) 2021/BPS-Statistics Indonesia, Village Potential Data Collecting 2021

Tabel 4.4.4
Table

Keberadaan Fasilitas/Upaya Antisipasi/Mitigasi Bencana Alam Menurut Desa/Kelurahan di Kecamatan Makassar, 2021

Existence of Facilities/Efforts for Anticipation/Mitigation of Natural Disasters by Villages/Kelurahan by Villages/Kelurahan in Makassar Subdistrict, 2021

Desa/Kelurahan Village/Kelurahan	Sistem Peringatan Dini Bencana Alam Natural Disaster Early Warning System	Sistem Peringatan Dini Khusus Tsunami Tsunami Early Warning System	Perlengkapan Keselamatan Safety Equipment
(1)	(2)	(3)	(4)
Maricaya	Tidak ada	Bukan wilayah potensi tsunami	Tidak ada
Maricaya Baru	Tidak ada	Bukan wilayah potensi tsunami	Tidak ada
Maradekaya Selatan	Tidak ada	Bukan wilayah potensi tsunami	Tidak ada
Bara Baraya Selatan	Tidak ada	Bukan wilayah potensi tsunami	Tidak ada
Bara Baraya	Tidak ada	Bukan wilayah potensi tsunami	Tidak ada
Maradekaya	Tidak ada	Bukan wilayah potensi tsunami	Tidak ada
Maradekaya Utara	Tidak ada	Bukan wilayah potensi tsunami	Tidak ada
Bara Baraya Utara	Tidak ada	Bukan wilayah potensi tsunami	Tidak ada
Bara Baraya Timur	Tidak ada	Bukan wilayah potensi tsunami	Tidak ada
Maccini Parang	Tidak ada	Bukan wilayah potensi tsunami	Tidak ada
Maccini	Tidak ada	Bukan wilayah potensi tsunami	Tidak ada
Maccini Gusung	Tidak ada	Bukan wilayah potensi tsunami	Tidak ada
Barana	Tidak ada	Bukan wilayah potensi tsunami	Tidak ada
Lariang Bangi	Tidak ada	Bukan wilayah potensi tsunami	Tidak ada

Lanjutan Tabel/*Continued Table 4.4.4*

Desa/Kelurahan <i>Village/Kelurahan</i>	Rambu-Rambu dan Jalur Evakuasi Bencana <i>Sign and Evacuation Route</i>	Pembuatan, Perawatan, atau Normalisasi: Sungai, Kanal, Tanggul, Parit, Drainase, Waduk, Pantai, dll <i>Manufacture, Maintenance, or Normalization: Rivers, Canals, Embankment, etc</i>
(1)	(5)	(6)
Maricaya	Tidak ada	Tidak ada
Maricaya Baru	Tidak ada	Tidak ada
Maradekaya Selatan	Tidak ada	Tidak ada
Bara Baraya Selatan	Tidak ada	Tidak ada
Bara Baraya	Tidak ada	Tidak ada
Maradekaya	Tidak ada	Tidak ada
Maradekaya Utara	Tidak ada	Tidak ada
Bara Baraya Utara	Tidak ada	Tidak ada
Bara Baraya Timur	Tidak ada	Ada
Maccini Parang	Tidak ada	Tidak ada
Maccini	Tidak ada	Ada
Maccini Gusung	Tidak ada	Ada
Barana	Tidak ada	Ada
Lariang Bangi	Tidak ada	Tidak ada

Catatan/*Note*: ...Sumber/*Source*: Badan Pusat Statistik, Pendataan Potensi Desa (Podes) 2021/*BPS-Statistics Indonesia, Village Potential Data Collecting 2021*

Tabel
Table 4.4.5

Banyaknya Desa/Kelurahan yang Memiliki Kelompok Kegiatan Olahraga Menurut Jenis Olahraga dan Ketersediaan Fasilitas/Lapangan Olahraga di Kecamatan Makassar, 2021
Number of Villages/Kelurahan Having Sport Activities Groups by Type of Sport and Availability of Sport Facilities/Fields in Makassar Subdistrict, 2021

Jenis Olahraga <i>Type of Sport</i>	Kondisi Fasilitas/Lapangan Olahraga <i>Condition of Sport Facilities/Fields</i>			Tidak Ada Fasilitas/ Lapangan Olahraga <i>No Sport Facilities/ Fields</i>
	Baik	Rusak Sedang	Rusak Parah	
(1)	(2)	(3)	(4)	(5)
Sepak Bola/ <i>Soccer</i>	1	1	-	12
Bola Voli/ <i>Volley Ball</i>	-	-	-	14
Bulu Tangkis/ <i>Badminton</i>	1	-	-	13
Bola Basket/ <i>Basket Ball</i>	-	-	-	14
Tenis Lapangan/ <i>Court Tennis</i>	-	-	-	14
Tenis Meja/ <i>Table Tennis</i>	1	-	-	13
Futsal/ <i>Futsal</i>	2	-	-	12
Renang/ <i>Swimming</i>	-	-	-	14
Bela Diri/ <i>Martial Arts</i>	-	-	-	14
Bilyard/ <i>Billiards</i>	-	-	-	14
Fitnes, Aerobik, dll/ <i>Fitness, Aerobics, etc</i>	3	-	-	11
Lainnya/ <i>Others</i>	-	-	-	14

Catatan/Note: ...

Sumber/Source: Badan Pusat Statistik, Pendataan Potensi Desa (Podes) 2021/BPS-Statistics Indonesia, Village Potential Data Collecting 2021

5

PERTANIAN

AGRICULTURE

<https://makassarnews.go.id>

PENJELASAN TEKNIS

1. **Survei Pertanian Hortikultura (SPH)** diselenggarakan oleh Badan Pusat Statistik bekerja sama dengan Direktorat Jenderal Hortikultura, Kementerian Pertanian.
2. **Kuesioner yang digunakan dalam pengumpulan data SPH** mencakup :
 - a. SPH-SBS digunakan untuk data tanaman sayuran dan buah-buahan semusim.
 - b. SPH-BST digunakan untuk data tanaman buah-buahan dan sayuran tahunan.
 - c. SPH-TBF digunakan untuk data tanaman biofarmaka.
 - d. SPH-TH digunakan untuk data tanaman hias.
3. **Metode yang digunakan** dalam survei ini adalah metode pencacahan lengkap terhadap seluruh kecamatan di Indonesia dan dilaporkan secara rutin bulanan untuk SPH-SBS dan triwulanan untuk SPH-BST, SPH-TBF, SPH-TH oleh KCD.
4. **Tanaman sayuran dan buah-buahan semusim**
Tanaman sayuran semusim adalah tanaman sumber vitamin, garam mineral dan lain-lain yang dikonsumsi dari bagian tanaman yang berupa daun, bunga, buah, dan umbinya, yang berumur kurang dari satu tahun.
Tanaman buah-buahan semusim adalah tanaman

TECHNICAL NOTES

1. **The Agricultural Survey for Horticulture (SPH)** is carried out by the BPS-Statistics Indonesia in cooperation with the Directorate General of Horticulture, Ministry of Agriculture.
2. **The Questionnaire used to collect the Agricultural Survey for Horticulture data** are :
 - a. SPH-SBS used for data on seasonal vegetable and fruit plants.
 - b. SPH-BST used for data on annual fruit and vegetable plants.
 - c. SPH-TBF used for data on medicinal plants.
 - d. SPH-TH used for data on ornamental plants.
3. **The method used** in this survey is complete enumeration for all of subdistrict in Indonesia and reported monthly for SPH-SBS and quarterly for SPH-BST, SPH-TBF, SPH-TH by agriculture extension workers.
4. **Seasonal vegetable and fruit plants**
Seasonal vegetable plants are plants which are the sources of vitamin, mineral salt, etc, consumed from the part of the plant in the form of leaf, flower, fruit, and root with the age of less than one year.
Seasonal fruit plants are plants which are the sources of vitamin,

sumber vitamin, garam mineral, dan lain-lain yang dikonsumsi dari bagian tanaman yang berupa buah, berumur kurang dari satu tahun, tidak berbentuk pohon/rumpun tetapi menjalar dan berbatang lunak.

5. Tanaman buah-buahan dan sayuran tahunan

Tanaman buah-buahan tahunan adalah tanaman sumber vitamin, garam mineral, dan lain-lain yang dikonsumsi dari bagian tanaman yang berupa buah dan merupakan tanaman tahunan.

Tanaman sayuran tahunan adalah tanaman sumber vitamin, garam mineral, dan lain-lain yang dikonsumsi dari bagian tanaman yang berupa daun dan atau buah yang berumur lebih dari satu tahun.

6. Tanaman biofarmaka adalah tanaman yang bermanfaat untuk obat-obatan, kosmetik, dan kesehatan yang dikonsumsi atau digunakan dari bagian-bagian tanaman seperti daun, batang, buah, umbi (rimpang) ataupun akar.

7. Tanaman hias adalah tanaman yang mempunyai nilai keindahan baik bentuk, warna daun, tajuk maupun bunganya, sering digunakan untuk penghias pekarangan dan lain sebagainya.

mineral salt, etc, consumed from the part of the plant in the form of fruits. These plants are creeps with the age of less than one year.

5. Annual fruit and vegetable plants

Annual fruit plants are plants which are the sources of vitamin, contained mineral salt, etc, consumed from the part of plant in the form of fruit and more than one year of age.

Annual vegetable plants are plants which are the sources of vitamin, contained mineral salt, etc, consumed from the part of the plant in the form of vegetable and more than one year of age.

6. Medicinal plants are plants which are useful for medicine. It is consumed from part of the plant such as leaf, flower, fruit, tuber, and root.

7. Ornamental plants are plants which have a beauty value, either in shape, colour of leaf or crown of flower, and they are often used as a yard decorator.

ULASAN

Kecamatan Makassar tercatat tidak mempunyai komoditas tanaman hortikultura.

DESCRIPTION

Makassar Subdistrict is recorded as having no vegetable horticultura commodities.

<https://makassarkota.bps.go.id>

Tabel 5.1
Table

Luas Panen Tanaman Sayuran dan Buah-buahan Semusim Menurut Jenis Tanaman di Kecamatan Makassar (ha), 2019–2022
Harvested Area of Seasonal Vegetables and Fruits by Kind of Plant in Makassar Subdistrict (ha), 2019–2022

Jenis Tanaman Kind of Plants	2019	2020	2021	2022 ^x
(1)	(2)	(3)	(4)	(5)
Sayuran/Vegetables:				
Bawang Merah/Shallots	-	-	-	-
Bawang Putih/Garlic	-	-	-	-
Cabai Besar/Chili/Big Chili	-	-	-	-
Cabai Rawit/Chili/Cayenne Pepper	-	-	-	-
Kentang/Potato	-	-	-	-
Kubis/Cabbage	-	-	-	-
Tomat/Tomato	-	-	-	-
Bayam/Spinach	-	-	-	-
Kangkung/Water Spinach	-	-	-	-
Cabai Keriting/Curly Chili	...	-	-	-

Catatan/Note: ...

Sumber/Source: Badan Pusat Statistik, Statistik Pertanian Hortikultura SPH-SBS/BPS-Statistics Indonesia, Agricultural Statistic for Horticulture SPH-SBS

Tabel 5.2
Table

Produksi Tanaman Sayuran dan Buah-buahan Semusim Menurut Jenis Tanaman di Kecamatan Makassar (kuintal), 2019–2022
Production of Seasonal Vegetables and Fruits by Kind of Plant in Makassar Subdistrict (quintal), 2019–2022

Jenis Tanaman <i>Kind of Plants</i>	2019	2020	2021	2022 ¹
(1)	(2)	(3)	(4)	(5)
Sayuran/Vegetables:				
Bawang Merah/ <i>Shallots</i>	-	-	-	-
Bawang Putih/ <i>Garlic</i>	-	-	-	-
Cabai Besar/ <i>Chili/Big Chili</i>	-	-	-	-
Cabai Rawit/ <i>Chili/Cayenne Pepper</i>	-	-	-	-
Kentang/ <i>Potato</i>	-	-	-	-
Kubis/ <i>Cabbage</i>	-	-	-	-
Tomat/ <i>Tomato</i>	-	-	-	-
Bayam/ <i>Spinach</i>	-	-	-	-
Kangkung/ <i>Water Spinach</i>	-	-	-	-
Cabai Keriting/ <i>Curly Chili</i>	...	-	-	-

Catatan/*Note:* ...

Sumber/*Source:* Badan Pusat Statistik, Statistik Pertanian Hortikultura SPH-SBS/BPS-Statistics Indonesia, *Agricultural Statistic for Horticulture SPH-SBS*

Tabel 5.3
Table

Luas Panen Tanaman Biofarmaka Menurut Jenis Tanaman di Kecamatan Makassar (m²), 2019–2022
Harvested Area of Medicinal Plants by Kind of Plant in Makassar Subdistrict (m²), 2019–2022

Jenis Tanaman Kind of Plants	2019	2020	2021	2022 ^x
(1)	(2)	(3)	(4)	(5)
Jahe/Ginger	-	-	-	-
Kencur/East Indian Galangal	-	-	-	-
Kunyit/Turmeric	-	-	-	-
Laos/Lengkuas/Galanga	-	-	-	-
Lidah Buaya/Aloevera	-	-	-	-
Temukunci/Chinese Keys	-	-	-	-

Catatan/Note: ...

Sumber/Source: Badan Pusat Statistik, Statistik Pertanian Hortikultura SPH-TBF/BPS-Statistics Indonesia, Agricultural Statistic for Horticulture SPH-TBF

Tabel 5.4
Table

**Produksi Tanaman Biofarmaka Menurut Jenis Tanaman di
Kecamatan Makassar (kg), 2019–2022**
*Production of Medicinal Plants by Kind of Plant in Makassar
Subdistrict (kg), 2019–2022*

Jenis Tanaman Kind of Plants	2019	2020	2021	2022 ^x
(1)	(2)	(3)	(4)	(5)
Jahe/Ginger	-	-	-	-
Kencur/East Indian Galangal	-	-	-	-
Kunyit/Turmeric	-	-	-	-
Laos/Lengkuas/Galanga	-	-	-	-
Lidah Buaya/Aloevera	-	-	-	-
Temukunci/Chinese Keys	-	-	-	-

Catatan/Note: ...

Sumber/Source: Badan Pusat Statistik, Statistik Pertanian Hortikultura SPH-TBF/BPS-Statistics Indonesia, Agricultural Statistic for Horticulture SPH-TBF

Tabel
5.5
Table

**Luas Panen Tanaman Hias Menurut Jenis Tanaman di
Kecamatan Makassar (m²), 2019–2022**
*Harvested Area of Ornamental Plants by Kind of Plant in
Makassar Subdistrict (m²), 2019–2022*

Jenis Tanaman Kind of Plants	2019	2020	2021	2022 ^x
(1)	(2)	(3)	(4)	(5)
Anggrek Pot/Pot Orchid	...	-	-	-
Anggrek Potong/Cut Orchid	...	-	-	-
Krisan/Chrysantemum	-	-	-	-
Mawar/Rose	-	-	-	-
Sedap Malam/Tuberose	-	-	-	-
Sri Rejeki/Aglonema	-	-	-	-

Catatan/Note: ...

Sumber/Source: Badan Pusat Statistik, Statistik Pertanian Hortikultura SPH-TH/BPS-Statistics Indonesia, Agricultural Statistik for Horticulture SPH-TH

Tabel 5.6 **Produksi Tanaman Hias Menurut Jenis Tanaman di Kecamatan Makassar (tangkai), 2019–2022**
Table **Production of Ornamental Plants by Kind of Plant n Makassar Subdistrict (stalks), 2019–2022**

Jenis Tanaman Kind of Plants	2019	2020	2021	2022 ^x
(1)	(2)	(3)	(4)	(5)
Anggrek Pot/Pot Orchid	...	-	-	-
Anggrek Potong/Cut Orchid	...	-	-	-
Krisan/Chrysantemum	-	-	-	-
Mawar/Rose	-	-	-	-
Sedap Malam/Tuberose	-	-	-	-
Sri Rejeki/Aglonema	-	-	-	-

Catatan/Note: ...

Sumber/Source: Badan Pusat Statistik, Statistik Pertanian Hortikultura SPH-TH/BPS-Statistics Indonesia, Agricultural Statistik for Horticulture SPH-TH

Tabel
Table 5.7

Produksi Buah-Buahan dan Sayuran Tahunan Menurut Jenis Tanaman di Kecamatan Makassar (kuintal), 2019–2022

Production of Annual Fruits and Vegetables by Kind of Plant in Makassar Subdistrict (quintal), 2019–2022

Jenis Tanaman <i>Kind of Plants</i>	2019	2020	2021	2022 ^x
(1)	(2)	(3)	(4)	(5)
Buah–Buahan/Fruits:				
Durian/ <i>Durian</i>	-	-	-	-
Jeruk Siam/Keprok/ <i>Orange/Tangerine</i>	-	-	-	-
Mangga/ <i>Mango</i>	-	-	-	-
Pepaya/ <i>Papaya</i>	-	-	-	-
Pisang/ <i>Banana</i>	-	-	-	-
Salak/ <i>Snakefruit</i>	-	-	-	-
Rambutan/ <i>Rambutan</i>	-	-	-	-
Duku/Langsar/ <i>Kokosan/ Duku</i>	-	-	-	-

Catatan/Note: ...

Sumber/Source: Badan Pusat Statistik, Statistik Pertanian Hortikultura SPH-BST/BPS-Statistics Indonesia, *Agricultural Statistic for Horticulture SPH-BST*

6

PARIWISATA, TRANSPORTASI & KOMUNIKASI

*TOURISM, TRANSPORTATION
& COMMUNICATION*

PENJELASAN TEKNIS**TECHNICAL NOTES**

1. **Konsep dan definisi pariwisata** mengikuti rekomendasi *United Nation World Tourism Organization* (UNWTO).
 2. **Hotel** adalah penyediaan akomodasi secara harian berupa kamar-kamar di dalam satu bangunan yang dapat dilengkapi dengan jasa pelayanan makan dan minum, kegiatan hiburan dan atau fasilitas lainnya. Hotel terdiri dari hotel berbintang dan non-bintang.
 3. **Telekomunikasi** adalah setiap pemancaran, pengiriman, dan atau penerimaan dari setiap informasi dalam bentuk tanda-tanda, isyarat, tulisan, gambar, suara, dan bunyi melalui sistem kawat, optik, radio, atau sistem elektromagnetik lainnya.
 4. **Jaringan telekomunikasi** adalah rangkaian perangkat telekomunikasi dan kelengkapannya yang digunakan dalam berkomunikasi.
 5. **Kantor Pos** adalah tempat pemberi pelayanan komunikasi tertulis dan atau surat elektronik, layanan paket, layanan logistik, layanan transaksi keuangan, dan layanan keagenan pos untuk kepentingan umum.
1. **The concept and definition of tourism** refers to the recommendations of the UNWTO.
 2. **Hotel** is a daily supply of accommodation rooms within a building which can be equipped with eating and drinking services, entertainment activities and/or other facilities. Hotel consists of a classified hotel and a non-classified hotel.
 3. **Telecommunication** includes every transmitting, delivering, and or receiving from every information of marking, signal, article, picture, sound, and voice through strand of wire system, optic, radio, or other electromagnetic system.
 4. **Telecommunication network** is peripheral network of telecommunication and its equipment used in the means of telecommunication.
 5. **Post Office** is a service provider facility of written communication and or electronic mail, parcel service, logistic services, financial transaction services, and postal services to the public.

<https://makassarkota.bps.go.id>

ULASAN

Jumlah sarana akomodasi di Kecamatan Makassar cukup lengkap. Terdapat 7 dari 14 kelurahan yang memiliki hotel/penginapan untuk menunjang sarana akomodasi.

Dari bidang transportasi tercatat bahwa seluruh kelurahan dapat dilalui dengan menggunakan jalur darat.

Selanjutnya, di bidang komunikasi, seluruh kelurahan di Kecamatan Makassar dapat diakses dengan sinyal yang kuat dan sangat kuat dengan menggunakan telepon seluler.

DESCRIPTION

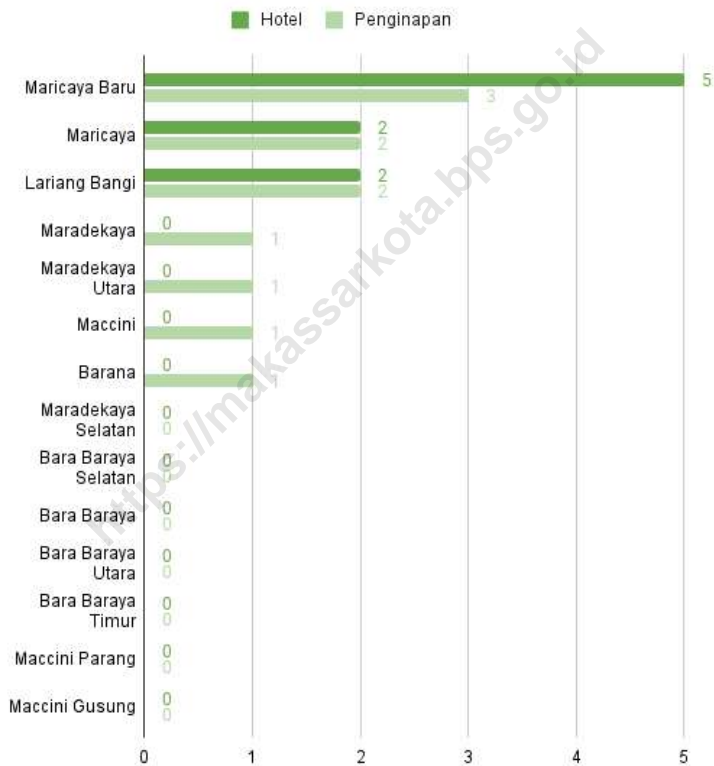
The number of accommodation facilities in Makassar Subistrict is less complete. There are 7 out of 14 kelurahans that have hotels to support accommodation facilities.

From the transportation sector, it is noted that all kelurahans can be passed by using land routes.

Furthermore, in the field of communication, all kelurahans in the Makassar sub-district can be accessed with a strong and very strong signal by using a cellular phone.

Gambar 6.1
Figures

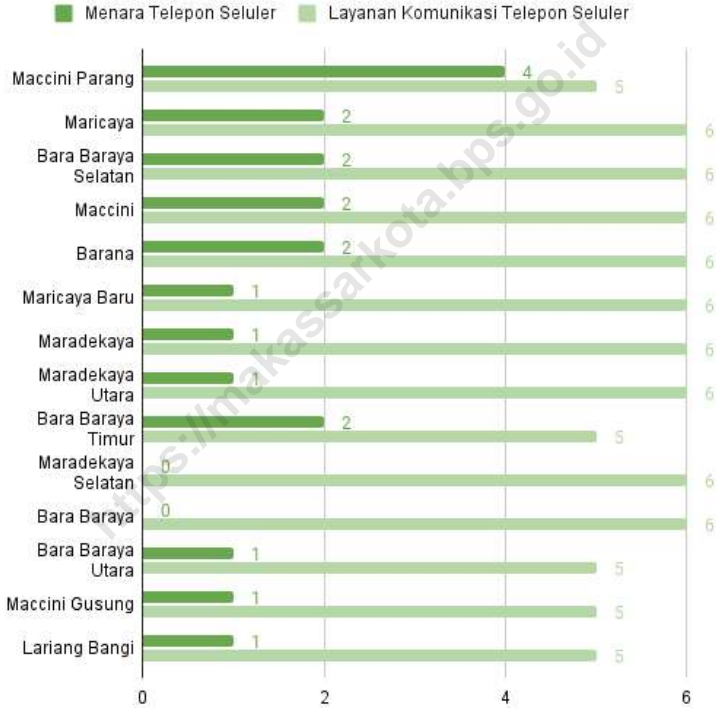
Jumlah Sarana Akomodasi Menurut Desa/Kelurahan dan Jenis Akomodasi di Kecamatan Makassar, 2021
Number of Accomodation Facilities by Villages/Kelurahan and Type of Accomodation in Makassar Subdistrict, 2021



Sumber/Source: Badan Pusat Statistik, Pendataan Potensi Desa (Podes) 2021/BPS-Statistics Indonesia, Village Potential Data Collecting 2021

Gambar 6.2
Figures

Jumlah Menara Telepon seluler dan Operator Layanan Komunikasi Telepon Seluler Menurut Desa/Kelurahan di Kecamatan Makassar, 2021
Number of Base Transceiver Station (BTS) and Cellular Phone Communication Service Operators by Villages/ Kelurahan in Makassar Subdistrict, 2021



Sumber/Source: Badan Pusat Statistik, Pendataan Potensi Desa (Podes) 2021/BPS-Statistics Indonesia, Village Potential Data Collecting 2021

6.1 PARIWISATA TOURISM

Tabel 6.1.1 Jumlah Sarana Akomodasi Menurut Desa/Kelurahan dan Jenis Akomodasi di Kecamatan Makassar, 2021
Table Number of Accomodation Facilities by Villages/Kelurahan and Type of Accomodation in Makassar Subdistrict, 2021

Desa/Kelurahan Village/Kelurahan	Hotel Hotel	Penginapan Inn
(1)	(2)	(3)
Maricaya	2	2
Maricaya Baru	5	3
Maradekaya Selatan	0	0
Bara Baraya Selatan	0	0
Bara Baraya	0	0
Maradekaya	0	1
Maradekaya Utara	0	1
Bara Baraya Utara	0	0
Bara Baraya Timur	0	0
Maccini Parang	0	0
Maccini	0	1
Maccini Gusung	0	0
Barana	0	1
Lariang Bangi	2	2
Makassar	9	11

Catatan/Note: ...

Sumber/Source: Badan Pusat Statistik, Pendataan Potensi Desa (Podes) 2021/BPS-Statistics Indonesia, Village Potential Data Collecting 2021

6.2 TRANSPORTASI TRANSPORTATION

Tabel 6.2.1 Prasarana dan Sarana Transportasi Antar Desa/Kelurahan Menurut Desa/Kelurahan di Kecamatan Makassar, 2021
Inter-Villages/Kelurahan Transportation Infrastructure and Facilities by Villages/Kelurahan in Makassar Subdistrict, 2021

Desa/Kelurahan <i>Village/Kelurahan</i>	Jenis Prasarana Transportasi <i>Type of Transportation Infrastructure</i>	Keberadaan Angkutan Umum <i>Availability of Public Transportation</i>
(1)	(2)	(3)
Maricaya	Darat	Ada, dengan trayek tetap
Maricaya Baru	Darat	Ada, dengan trayek tetap
Maradekaya Selatan	Darat	Ada, dengan trayek tetap
Bara Baraya Selatan	Darat	Ada, tanpa trayek tetap
Bara Baraya	Darat	Ada, tanpa trayek tetap
Maradekaya	Darat	Ada, dengan trayek tetap
Maradekaya Utara	Darat	Ada, dengan trayek tetap
Bara Baraya Utara	Darat	Ada, tanpa trayek tetap
Bara Baraya Timur	Darat	Ada, tanpa trayek tetap
Maccini Parang	Darat	Ada, dengan trayek tetap
Maccini	Darat	Ada, dengan trayek tetap
Maccini Gusung	Darat	Ada, dengan trayek tetap
Barana	Darat	Ada, dengan trayek tetap
Lariang Bangi	Darat	Ada, dengan trayek tetap

Lanjutan Tabel/*Continued Table 6.2.1*

Desa/Kelurahan Village/Kelurahan	Jenis Permukaan Jalan Darat Terluas Type of The Widest Road Surface	Dapat Dilalui Kendaraan Bermotor Roda 4 atau Lebih Passable by Vehicle with 4 or more Wheels
(1)	(4)	(5)
Maricaya	Aspal/beton	Sepanjang tahun
Maricaya Baru	Aspal/beton	Sepanjang tahun
Maradekaya Selatan	Aspal/beton	Sepanjang tahun
Bara Baraya Selatan	Aspal/beton	Sepanjang tahun
Bara Baraya	Aspal/beton	Sepanjang tahun
Maradekaya	Aspal/beton	Sepanjang tahun
Maradekaya Utara	Aspal/beton	Sepanjang tahun
Bara Baraya Utara	Aspal/beton	Sepanjang tahun
Bara Baraya Timur	Aspal/beton	Sepanjang tahun
Maccini Parang	Aspal/beton	Sepanjang tahun
Maccini	Aspal/beton	Sepanjang tahun
Maccini Gusung	Aspal/beton	Sepanjang tahun
Barana	Aspal/beton	Sepanjang tahun
Lariang Bangi	Aspal/beton	Sepanjang tahun

Catatan/*Note:* ...

Sumber/*Source:* Badan Pusat Statistik, Pendataan Potensi Desa (Podes) 2021/*BPS-Statistics Indonesia, Village Potential Data Collecting 2021*

**6.3 KOMUNIKASI
COMMUNICATION**

**Tabel 6.3.1 Keberadaan Kantor Pos/Pos Pembantu/Rumah Pos, Pos Keliling, dan Perusahaan/Agen Jasa Ekspedisi Swasta Menurut Desa/Kelurahan di Kecamatan Makassar, 2021
Number of Post Office/Subsidiary of Post Office, Mobile Portal Service, Private Expedition Service Company by Villages/Kelurahan in Makassar Subdistrict, 2021**

Desa/Kelurahan Village/Kelurahan	Kantor Pos/Pos Pembantu/Rumah Pos Post Office/Subsidiary of Post Office	Pos Keliling Mobile Portal Service	Perusahaan/Agen Jasa Ekspedisi Swasta Private Expedition Service Company
(1)	(2)	(3)	(4)
Maricaya	Tidak ada	Tidak ada	Tidak ada
Maricaya Baru	Tidak ada	Tidak ada	Beroperasi
Maradekaya Selatan	Tidak ada	Tidak ada	Beroperasi
Bara Baraya Selatan	Tidak ada	Tidak ada	Beroperasi
Bara Baraya	Tidak ada	Tidak ada	Beroperasi
Maradekaya	Tidak ada	Tidak ada	Beroperasi
Maradekaya Utara	Tidak ada	Tidak ada	Tidak ada
Bara Baraya Utara	Tidak ada	Tidak ada	Tidak ada
Bara Baraya Timur	Tidak ada	Tidak ada	Tidak ada
Maccini Parang	Tidak ada	Tidak ada	Tidak ada
Maccini	Beroperasi	Tidak ada	Tidak ada
Maccini Gusung	Tidak ada	Tidak ada	Beroperasi
Barana	Tidak ada	Tidak ada	Beroperasi
Lariang Bangi	Beroperasi	Tidak ada	Beroperasi

Catatan/Note: ...

Sumber/Source: Badan Pusat Statistik, Pendataan Potensi Desa (Podes) 2021/BPS-Statistics Indonesia, Village Potential Data Collecting 2021

Tabel 6.3.2 Jumlah Menara Telepon seluler dan Operator Layanan Komunikasi Telepon Seluler Menurut Desa/Kelurahan di Kecamatan Makassar, 2021
Number of Base Transceiver Station (BTS) and Cellular Phone Communication Service Operators by Villages/ Kelurahan in Makassar Subdistrict, 2021

Desa/Kelurahan Village/Kelurahan	Jumlah Menara Telepon seluler Number of Base Transceiver Station (BTS)	Jumlah Operator Layanan Komunikasi Telepon Seluler Cellular Phone Communication Service Operators
(1)	(2)	(3)
Maricaya	2	6
Maricaya Baru	1	6
Maradekaya Selatan	0	6
Bara Baraya Selatan	2	6
Bara Baraya	0	6
Maradekaya	1	6
Maradekaya Utara	1	6
Bara Baraya Utara	1	5
Bara Baraya Timur	2	5
Maccini Parang	4	5
Maccini	2	6
Maccini Gusung	1	5
Barana	2	6
Lariang Bangi	1	5
Makassar	20	79

Catatan/Note: ...

Sumber/Source: Badan Pusat Statistik, Pendataan Potensi Desa (Podes) 2021/BPS-Statistics Indonesia, Village Potential Data Collecting 2021

Tabel
Table 6.3.3

**Kekuatan Sinyal Telepon Seluler dan Jenis Sinyal Internet
Telepon Seluler Menurut Desa/Kelurahan di Kecamatan
Makassar, 2021**
*The Strenght of Cellular Phone Signal by Villages/Kelurahan
in Makassar Subdistrict, 2021*

Desa/Kelurahan Village/Kelurahan	Kekuatan Sinyal Telepon Seluler The Strenght of Cellular Phone Signal	Jenis Sinyal Internet Telepon Seluler Type of Cellular Phone Signal
(1)	(2)	(3)
Maricaya	Kuat	4G/LTE
Maricaya Baru	Kuat	4G/LTE
Maradekaya Selatan	Kuat	4G/LTE
Bara Baraya Selatan	Kuat	4G/LTE
Bara Baraya	Kuat	4G/LTE
Maradekaya	Kuat	4G/LTE
Maradekaya Utara	Kuat	4G/LTE
Bara Baraya Utara	Kuat	4G/LTE
Bara Baraya Timur	Sangat kuat	4G/LTE
Maccini Parang	Kuat	4G/LTE
Maccini	Sangat kuat	4G/LTE
Maccini Gusung	Kuat	4G/LTE
Barana	Sangat kuat	4G/LTE
Lariang Bangi	Sangat kuat	4G/LTE

Catatan/Note: ...

Sumber/Source: Badan Pusat Statistik, Pendataan Potensi Desa (Podes) 2021/BPS-Statistics Indonesia, Village Potential Data Collecting 2021

7

PERBANKAN, KOPERASI & PERDAGANGAN

BANKING, COOPERATIVES, & TRADES

<https://makasidulistiwa.go.id>

PENJELASAN TEKNIS**TECHNICAL NOTES**

1. **Koperasi** adalah badan usaha yang beranggotakan orang seorang atau badan hukum koperasi dengan melandaskan kegiatannya berdasarkan prinsip koperasi sekaligus sebagai gerakan ekonomi rakyat yang berdasar atas asas kekeluargaan.
2. **Jenis Koperasi** yang ada di Kota Makassar antara lain:
 - a. Koperasi Unit Desa (KUD)
 - b. KPR
 - c. Koperasi Karyawan (KOPKAR)
 - d. Koperasi Pegawai Negeri (KPN)
 - e. Koperasi Tani
 - f. Koperasi Serba Usaha (KSU)
 - g. Koperasi Simpan Pinjam (KSP)
 - h. Kop. Pesantren (Kopontren)
 - i. Koperasi TNI/Polri
 - j. KSP Cabang

1. **Cooperative** is an establishment that its members are people or establishments with legal status of cooperative and its activities based on people economic movement.
2. **These are Types of Cooperative** mainly used in Makassar Municipality:
 - a. Koperasi Unit Desa (KUD)
 - b. KPR
 - c. Koperasi Karyawan (KOPKAR)
 - d. Koperasi Pegawai Negeri (KPN)
 - e. Koperasi Tani
 - f. Koperasi Serba Usaha (KSU)
 - g. Koperasi Simpan Pinjam (KSP)
 - h. Koperasi Pesantren (Kopontren)
 - i. Koperasi TNI/Polri
 - j. KSP Cabang

<https://makassarkota.bps.go.id>

ULASAN**DESCRIPTION**

Jumlah sarana lembaga keuangan di Kecamatan Makassar terdiri dari 8 unit bank umum pemerintah dan 14 unit bank swasta.

The number of financial institution facilities in Makassar Subdistrict consists of 8 units of government commercial banks and 14 units of private banks.

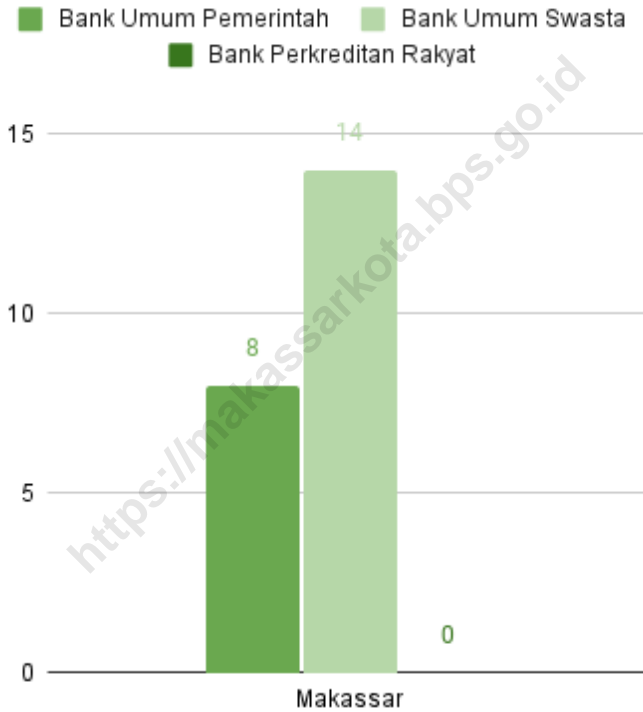
Selanjutnya, sarana perdagangan di Kecamatan Makassar terdapat 19 kelompok pertokoan, 2 pasar tanpa bangunan permanen, 33 minimarket/ supermarket dan 16 restoran/ rumah makan.

Furthermore, trading facilities in Makassar Subdistrict have 19 groups of shopping complex, 2 market without permanent buildings, 33 minimarkets/ supermarkets and 16 restaurant/ food stall.

<https://makassarkota.bps.go.id>

Gambar 7.1
Figures

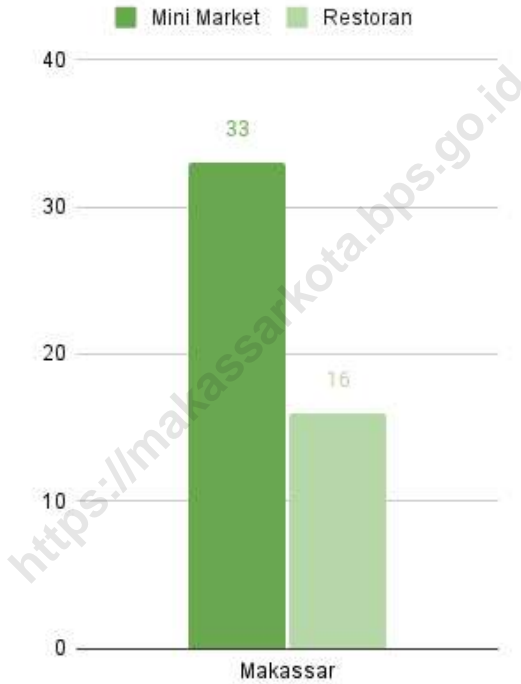
Banyaknya Sarana Lembaga Keuangan Bank Menurut Desa/Kelurahan dan Jenis Bank di Kecamatan Makassar, 2021
Number of Bank by Villages/Kelurahan and Type of Bank in Makassar Subdistrict, 2021



Sumber/Source: Badan Pusat Statistik, Pendataan Potensi Desa (Podes) 2021/BPS-Statistics Indonesia, Village Potential Data Collecting 2021

Gambar 7.2
Figures

Banyaknya Mini Market dan Restoran di Kecamatan Makassar, 2021
Number of Super Market and Restaurant in Tamalate Subdistrict, 2021



Sumber/Source: Badan Pusat Statistik, Pendataan Potensi Desa (Podes) 2021/BPS-Statistics Indonesia, Village Potential Data Collecting 2021

Tabel
Table 7.1**Banyaknya Sarana Lembaga Keuangan Bank Menurut
Desa/Kelurahan dan Jenis Bank di Kecamatan Makassar,
2021**
**Number of Bank by Villages/Kelurahan and Type of Bank in
Makassar Subdistrict, 2021**

Desa/Kelurahan Village/Kelurahan	Bank Umum Pemerintah Government Bank	Bank Umum Swasta Private Bank	Bank Perkreditan Rakyat (BPR) Rural Bank
(1)	(2)	(3)	(4)
Maricaya	1	-	-
Maricaya Baru	2	3	-
Maradekaya Selatan	-	-	-
Bara Baraya Selatan	-	-	-
Bara Baraya	-	-	-
Maradekaya	-	-	-
Maradekaya Utara	-	2	-
Bara Baraya Utara	-	-	-
Bara Baraya Timur	-	-	-
Maccini Parang	-	-	-
Maccini	1	-	-
Maccini Gusung	1	-	-
Barana	1	1	-
Lariang Bangi	2	8	-
Makassar	8	14	-

Catatan/Note: ...

Sumber/Source: Badan Pusat Statistik, Pendataan Potensi Desa (Podes) 2021/BPS-Statistics Indonesia, Village Potential Data Collecting 2021

Tabel
Table 7.2

**Banyaknya Koperasi Aktif Menurut Menurut Desa/
Kelurahan dan Jenis Koperasi di Kecamatan Makassar,
2021**
*Number of Cooperative by Villages/Kelurahan and Type of
Cooperative in Makassar Subdistrict, 2021*

Desa/Kelurahan <i>Village/Kelurahan</i>	Koperasi Unit Desa (KUD) <i>Village Cooperative Unit</i>	Koperasi Industri Kecil dan Kerajinan Rakyat (Kopinkra) <i>Small Industry and Citizen Handicraft Cooperative</i>
(1)	(2)	(3)
Maricaya	-	-
Maricaya Baru	-	-
Maradekaya Selatan	-	-
Bara Baraya Selatan	-	-
Bara Baraya	-	-
Maradekaya	-	-
Maradekaya Utara	-	-
Bara Baraya Utara	-	-
Bara Baraya Timur	-	-
Maccini Parang	-	-
Maccini	-	-
Maccini Gusung	-	-
Barana	-	-
Lariang Bangi	-	-
Makassar	-	-

Lanjutan Tabel/Continued Table 7.2

Desa/Kelurahan Village/Kelurahan	Koperasi Simpan Pinjam (Kospin) Savings and Loan Cooperative	Koperasi Lainnya Other Cooperative
(1)	(4)	(5)
Maricaya	1	-
Maricaya Baru	-	-
Maradekaya Selatan	-	-
Bara Baraya Selatan	-	-
Bara Baraya	-	-
Maradekaya	-	-
Maradekaya Utara	-	-
Bara Baraya Utara	-	-
Bara Baraya Timur	1	-
Maccini Parang	-	-
Maccini	-	-
Maccini Gusung	1	-
Barana	-	-
Lariang Bangi	-	-
Makassar	3	-

Catatan/Note: ...

Sumber/Source: Badan Pusat Statistik, Pendataan Potensi Desa (Podes) 2021/BPS-Statistics Indonesia, Village Potential Data Collecting 2021

Tabel 7.3
Table

Banyaknya Sarana Perdagangan Menurut Desa/Kelurahan dan Jenis Sarana Perdagangan di Kecamatan Makassar, 2021

Number of Trade Facilities by Villages/Kelurahan and Type of Trade Facilities in Makassar Subdistrict, 2021

Desa/Kelurahan Village/Kelurahan	Kelompok Pertokoan Shopping Complexs	Pasar dengan Bangunan Permanen Markets in Permanent Building	Pasar dengan Bangunan Semi Permanen Market in Semi Permanent Building
(1)	(2)	(3)	(4)
Maricaya	1	-	1
Maricaya Baru	1	-	-
Maradekaya Selatan	3	-	-
Bara Baraya Selatan	2	-	-
Bara Baraya	-	-	-
Maradekaya	-	-	-
Maradekaya Utara	-	-	-
Bara Baraya Utara	-	-	-
Bara Baraya Timur	-	-	-
Maccini Parang	-	-	1
Maccini	1	-	-
Maccini Gusung	5	1	-
Barana	1	-	-
Lariang Bangi	5	-	-
Makassar	19	1	2

Lanjutan Tabel/Continued Table 7.3

Desa/Kelurahan Village/Kelurahan	Pasar tanpa Bangunan Market without Permanent Building	Mini Market/ Swalayan/ Supermarket Mini Market/Swalayan/ Supermarket	Restoran/ Rumah Makan Restaurant/ Food Stall
(1)	(5)	(6)	(7)
Maricaya	-	4	1
Maricaya Baru	-	8	-
Maradekaya Selatan	-	4	1
Bara Baraya Selatan	1	-	-
Bara Baraya	-	1	-
Maradekaya	-	1	4
Maradekaya Utara	-	1	2
Bara Baraya Utara	-	2	-
Bara Baraya Timur	1	2	-
Maccini Parang	-	-	-
Maccini	-	3	5
Maccini Gusung	-	2	1
Barana	-	-	-
Lariang Bangi	-	5	2
Makassar	2	33	16

Catatan/Note: ...

Sumber/Source: Badan Pusat Statistik, Pendataan Potensi Desa (Podes) 2021/BPS-Statistics Indonesia, Village Potential Data Collecting 2021

ST 2023
SENSUS PERTANIAN

BerAKHLAK
Berorientasi Pelayanan Akuntabel Kompeten
Harmonis Loyal Adaptif Kolaboratif

DATA
MENCERDASKAN BANGSA
Enlighten The Nation



**BADAN PUSAT STATISTIK
KOTA MAKASSAR**

BPS-STATISTICS OF MAKASSAR MUNICIPALITY

Jl. Prof Abdurrahman Basalamah I, Kel. Karampuang,
Kecamatan Panakkukang, Kota Makassar
Telp/Fax: (0411) 442698; Email: bps7371@bps.go.id;
Homepage: <http://www.makassarkota.bps.go.id>