

Katalog : 1102001.1705041

Kecamatan

SELUMA SELATAN DALAM ANGKA

South Seluma Subdistrict in Figures

2016



**BADAN PUSAT STATISTIK
KABUPATEN SELUMA**

Kecamatan

SELUMA SELATAN DALAM ANGKA

South Seluma Subdistrict in Figures

2016



Kabupaten seluma Selatan Dalam Angka Seluma Selatan Subdistrict y in Figures 2016

ISBN:

No. Publikasi/Publication Number: 17050.1612

Katalog/Catalog: 1102001.1705041

Ukuran Buku/Book Size: 15 cm x 21 cm

Jumlah Halaman/Number of Pages: 59 halaman /pages

Naskah/Manuscript:

Badan Pusat Statistik Kabupaten Seluma

BPS-Statistics of Seluma Regency

Gambar Kover oleh/Cover Designed by:

Koordinator Statistik Kecamatan Seluma Selatan

Statistic Coordinator of Seluma Selatan subdistrict

Ilustrasi Kover/Cover Illustration:

Pantai Pasar Seluma/*Beach Pasar Seluma*

Diterbitkan oleh/Published by:

© BPS Kabupaten Seluma/*BPS-Statistics of Seluma Regency*

Dicetak oleh/Printed by:

**Dilarang mengumumkan, mendistribusikan, mengomunikasikan, dan/atau
menggandakan sebagian atau seluruh isi buku ini untuk tujuan komersial tanpa izin
tertulis dari Badan Pusat Statistik**

*Prohibited to announce, distribute, communicate, and/or copy part or all of this book
for commercial purpose without permission from BPS-Statistics Indonesia*

PETA WILAYAH KECAMATAN SELUMA SELATAN

MAP OF SELUMA SELATAN SUBDISTRICT



<http://selumakab.bps.go.id/>

KEPALA BPS KABUPATEN BENGKULU TENGAH
CHIEF STATISTICIAN OF SELUMA REGENCY



Ir. Chamsiah Hidayani

<http://selumakab.bps.go.id/>



KATA PENGANTAR

Kecamatan Seluma Selatan Dalam Angka 2016 merupakan publikasi tahunan yang diterbitkan oleh BPS Kabupaten Seluma. Disadari bahwa publikasi ini belum sepenuhnya memenuhi harapan pihak pemakai data khususnya para perencana, namun diharapkan dapat membantu melengkapi penyusunan rencana pembangunan di Kabupaten Seluma.

Publikasi ini dapat terwujud berkat kerja sama dan bantuan dari berbagai pihak baik instansi pemerintah maupun swasta. Kepada semua pihak yang telah memberikan bantuan disampaikan penghargaan dan terima kasih yang sebesar-besarnya.

Walaupun publikasi ini telah disiapkan sebaik-baiknya, namun disadari masih ada kekurangan dan kesalahan yang terjadi. Untuk perbaikan publikasi ini, tanggapan dan saran yang bersifat konstruktif dari para pemakai sangat diharapkan.

Tais, Juli 2016

Kepala Badan Pusat Statistik
Kabupaten Seluma

Ir. Chamsiah Hidayani



PREFACE

Seluma Selatan in Figures 2016 is an annual publication written by BPS Bengkulu Tengah Regency. Honestly, this publication has not perfect yet and has not filled the user's hope, especially for the planners yet, but hopely it can help to equip compilation of development planning in this new regency.

This comprehensive publication has been made possible with the assistance and contribution from several governmental institutions and private organizations. To all parties who have been involved in the preparation of this publication, I would like to express my sincerest appreciation and gratitude.

Comments and constructive suggestions for the improvement of this publication are always welcome.

Tais, Juli 2016

*Chief Statistician of
Seluma Regency*

Ir. Chamsiah Hidayani

DAFTAR ISI/CONTENTS

	halaman page
Peta Wilayah Kecamatan Seluma Selatan	iii
Kepala BPS Kabupaten seluma/ <i>Chief Statistician of Seluma Regency</i>	v
Kata Pengantar	vii
<i>Preface</i>	viii
Daftar Isi/ <i>Contents</i>	ix
Daftar Tabel/ <i>List of Tables</i>	x
Daftar Gambar/ <i>List of Figures</i>	xiv
Penjelasan Umum/ <i>Explanatory Notes</i>	xv
1 Geografi/ <i>Geography</i>	1
2 Pemerintahan/ <i>Government</i>	9
3 Kependudukan/ <i>Population</i>	17
4 Sosial/ <i>Social</i>	25
4.1 Pendidikan/ <i>Education</i>	29
4.2 Kesehatan/ <i>Health</i>	32
4.3 Agama/ <i>Religion</i>	36
5 Pertanian/ <i>Agriculture</i>	39
5.1 Tanaman Pangan/ <i>Food Crops</i>	48
5.2 Hortikultura/ <i>Horticulture</i>	52
6 Ekonomi dan Pariwisata/ <i>Economy and Tourism</i>	53

DAFTAR TABEL/*LIST OF TABLES*

halaman
page

1	GEOGRAFI/<i>GEOGRAPHY</i>	
1.1	Luas Wilayah Menurut Desa/Kelurahan di Kecamatan Seluma Selatan, 2015/ <i>Total Area by Village in Seluma Selatan Subdistrict, 2015</i>	6
1.2	Jarak Antara Desa/Kelurahan dengan Ibukota Kecamatan Seluma Selatan, 2015/ <i>Distance Between Village and Capital of Seluma Selatan Subdistrict, 2015</i>	7
1.3	Letak Geografis Desa/Kelurahan di Kecamatan Seluma selatan, 2015/ <i>Geographic Position of Village in Seluma Selatan Subdistrict, 2015</i>	8
2	PEMERINTAHAN/<i>GOVERNMENT</i>	
2.1	Klasifikasi Desa/Kelurahan di Kecamatan Seluma Selatan, 2015/ <i>Village Classification in Seluma Selatan Subdistrict, 2015</i>	14
2.2	Status Desa/Kelurahan di Kecamatan Seluma Selatan, 2015/ <i>Status of Village in Seluma Selatan Subdistrict, 2015</i>	15
3	KEPENDUDUKAN/<i>POPULATION</i>	
3.1	Jumlah Penduduk dan Rasio Jenis Kelamin di Kecamatan Seluma Selatan, 2010-2015/ <i>Population and Sex Ratio in Seluma selatan Subdistrict, 2010-2015</i>	24
4	SOSIAL/<i>SOCIAL</i>	
4.1	PENDIDIKAN/<i>EDUCATION</i>	
4.1.1	Jumlah Sekolah Berdasarkan Status di Kecamatan Seluma Selatan, 2015/ <i>Number of Schools by Status in Seluma Selatan Subdistrict, 2015</i>	29
4.1.2	Jumlah Murid Berdasarkan Status di Kecamatan Seluma Selatan, 2015/ <i>Number of Pupils by Status in Seluma Selatan Subdistrict, 2015</i>	30

4.1.3	Jumlah Guru Berdasarkan Status di Kecamatan Seluma Selatan, 2015/ <i>Number of Teachers by Status in Seluma Selatan Subdistrict, 2015</i>	31
4.2	KESEHATAN/HEALTH	
4.2.1	Jumlah Fasilitas Kesehatan di Kecamatan Seluma Selatan, 2015/ <i>Number of Health Facilities in Seluma Selatan Subdistrict, 2015</i>	32
4.2.2	Jumlah Tenaga Kesehatan di Kecamatan Seluma Selatan, 2015/ <i>Number of Health Personnel in Seluma Selatan Subdistrict, 2015</i>	33
4.2.3	Jumlah Kasus Kesehatan di Kecamatan seluma Selatan,2015/ <i>Number of cases Health in Seluma Selatan Subdistrict, 2015</i>	34
4.2.4	Jumlah Bayi lahir hidup, Lahir Mati dan Kematian Bayi di Kecamatan Seluma Selatan, 2015/ <i>Number of Life Birth, Still Brith and Total of Death in Seluma Selatan Subdistrict, 2015</i>	35
4.3	AGAMA/RELIGION	
4.3.1	Jumlah Tempat Peribadatan di Kecamatan Seluma Selatan, 2015/ <i>Number of Worship Facilities in Seluma Selatan Subdistrict, 2015</i>	36
4.3.2	Jumlah Pemeluk Agama di Kecamatan Seluma Selatan, 2015/ <i>The Number of Religion in Seluma Selatan Subdistrict, 2015</i>	37
5	PERTANIAN/AGRICULTURE	
5.1	TANAMAN PANGAN/FOOD CROPS	
5.1.1	Luas Lahan Sawah Menurut Jenis Pengairan di Kecamatan Seluma Selatan (hektar), 2015/ <i>Area of Wetland by Type of Irrigation in Seluma Selatan Subdistrict (hectar), 2015</i>	48
5.1.2	Luas Lahan Tegal/Kebun, Ladang/Huma, Perkebunan, Hutan Negara dan Lahan Bukan Pertanian di Kecamatan Seluma Selatan (hektar), 2015/ <i>Area of Dry Field/Garden, Shifting Cultivation, Plantation, State Forest, and Non Agricultural Land in Seluma Selatan Subdistrict (hectar), 2015</i>	49

5.1.3	Luas Panen Padi Sawah dan Padi Ladang di Kecamatan Seluma Selatan (hektar), 2015/ <i>Harvested Area of Wetland and Dryland Paddy in Seluma Selatan Subdistrict (hectar), 2015</i>	50
5.1.4	Luas Panen Jagung, Kacang Tanah, Ubi Kayu di Kecamatan Seluma Selatan (hektar), 2015/ <i>Harvested Area of Maize, Peanut, Cassava in Seluma Selatan Subdistrict (hectar), 2015</i>	51
5.2	HORTIKULTURA/HORTICULTURE	
5.2.1	Produksi Buah-buahan Menurut Jenis Buah di Kecamatan Seluma Selatan, 2015/ <i>Production of Fruits by Kind of Fruit in Seluma Selatan Subdistrict, 2015</i>	52
7	KEUANGAN DAERAH/LOCAL FINANCE	
7.1	Banyaknya Objek dan Realisasi Pajak Bumi dan Bangunan (PBB) di Kecamatan Seluma Selatan, 2015/ <i>Number of Property Tax Payers and Revenue Realization in Seluma Selatan Subdistrict, 2015</i>	57
7.2	Jumlah Koperasi Menurut Jenis Koperasi di Kecamatan Seluma Selatan, 2015/ <i>Number of Cooperatives by Type of Cooperative in Seluma Selatan Subdistrict, 2015</i>	58

DAFTAR GAMBAR/LIST OF FIGURES

	halaman page
1 Luas Wilayah Menurut Desa di Kecamatan Seluma Selatan (Km ²), 2015/ <i>Total Area By Village in Seluma Selatan Subdistrict (Square.Km),2015</i>	5
2 Klasifikasi Desa/Kelurahan di Kecamatan Seluma Selatan, 2015/ <i>Village Classification in Seluma Selatan Subdistrict, 2015</i>	13
3 Jumlah Penduduk di Kecamatan Seluma Selatan, 2009-2015/ <i>Population Growth in Seluma Selatan Subdistrict, 2010-2015</i>	23
4 Banyaknya Koperasi di Kecamatan Seluma Selatan, 2015 <i>Number of Cooperatives in Seluma Selatan Subdistrict, 2015</i>	56

PENJELASAN UMUM/EXPLANATORY NOTES

Tanda-tanda, satuan-satuan, dan lain-lainnya yang digunakan dalam publikasi ini adalah sebagai berikut:

Symbols, measurement units, and acronyms which are used in this publication, are as follows:

1. TANDA-TANDA/SYMBOLS

Data tidak tersedia/ <i>Data not available</i>	:	...
Tidak ada atau nol / <i>Null or zero</i>	:	–
Data dapat diabaikan/ <i>Data negligible</i>	:	0
Tanda decimal/ <i>Decimal point</i>	:	,
Data tidak dapat ditampilkan/ <i>Not applicable</i>	:	NA
Angka perkiraan/ <i>Estimated figures</i>	:	e
Angka sementara/ <i>Preliminary figures</i>	:	x
Angka sangat sementara/ <i>Very preliminary figures</i>	:	xx
Angka diperbaiki/ <i>Revised figures</i>	:	r

2. SATUAN/UNITS

barel/ <i>barrel</i>	:	158,99 liter/ <i>litres</i> = 1/6,2898 m ³
hektar (ha)/ <i>hectare (ha)</i>	:	10 000 m ²
kilometer (km)/ <i>kilometres (km)</i>	:	1 000 meter/ <i>meters</i> (m)
knot/ <i>knot</i>	:	1,8523 km/jam (km/hour)
kuintal/ <i>quintal</i>	:	100 kg
KWh	:	1 000 Watt <i>hour</i>
MWh	:	1 000 KWh
liter (untuk beras)/ <i>litre (for rice)</i>	:	0,80 kg
ons/ <i>ounce</i>	:	28,31 gram/ <i>grams</i>
ton	:	1 000 kg

Satuan lain: buah, dus, butir, helai/lembar, kaleng, batang, pulsa, ton kilometer (ton-km), jam, menit, persen (%).

Other units: unit, pack, pieces, sheet, tin, pulse, ton-kilometres(ton-km), hour, minute, percent (%).

Perbedaan angka di belakang koma disebabkan oleh pembulatan angka.

The difference in decimal numbers is caused by rounding.

1 GEOGRAFI

GEOGRAPHY

<http://selumakab.bps.go.id/>

<http://selumakab.bps.go.id/>

<http://selumakab.bps.go.id/>

<http://selumakab.bps.go.id/>

PENJELASAN TEKNIS

1. Berdasarkan posisi geografisnya, Kecamatan Seluma selatan memiliki batas-batas: Utara – Kecamatan Seluma; Selatan – Samudera Hindia; Barat – Kecamatan Seluma Barat; Timur – Kecamatan Seluma Timur.
2. Kecamatan Seluma Selatan terdiri dari 3 Kelurahan dan 9 Desa, yaitu:
 - Kelurahan Sidomulyo
 - Kelurahan Rimbo Kedu
 - Kelurahan Padang Rambun
 - Desa Tanjung Seluai
 - Desa Pasar Seluma
 - Desa Sukarami
 - Desa Tangga Batu
 - Desa Padang Genting
 - Desa Sengkuang
 - Desa Tanjungan
 - Desa Tanjung Seru
 - Desa Padang Merbau

TECHNICAL NOTES

1. *In terms of geographic position, Seluma Selatan Subdistrict has boundaries as follows: North – Seluma Subdistrict; South – Hindia Oceans ; West – Seluma Barat Subdistrict; East – Seluma Timur Subdistrict.*
2. *Seluma Selatan Subdistrict has 13 villages. These include:*
 - *Sidomulyo*
 - *Rimbo Kedu*
 - *Padang Rambun*
 - *Tanjung Seluai*
 - *Pasar Seluma*
 - *Sukarami*
 - *Tangga Batu*
 - *Padang Genting*
 - *Sengkuang*
 - *Tanjungan*
 - *Tanjung Seru*
 - *Padang Merbau*

ULASAN

Kecamatan Seluma Selatan terletak di bagian Utara Seluma, ibukota Kabupaten Seluma. Luas wilayah Kecamatan Seluma Selatan mencapai lebih kurang 7.446 hektar atau 74,46 kilometer persegi. Ibukota Kecamatan Seluma Selatan terletak di Kelurahan Rimbo Kedua dan terdiri dari 12 Kelurahan/Desa definitif.

Secara geografis, Kecamatan seluma Selatan di sebelah utara berbatasan dengan Kecamatan Seluma, di sebelah selatan berbatasan dengan Samudera Hindia, di sebelah barat berbatasan dengan Kecamatan Seluma Barat, dan di sebelah timur berbatasan dengan Kecamatan Seluma Timur.

Kecamatan Seluma Selatan keadaan topografinya merupakan dataran dan daerah pesisir dengan kemiringan tanah kurang dari 5^o dan ketinggiannya 2 – 12 m dpl

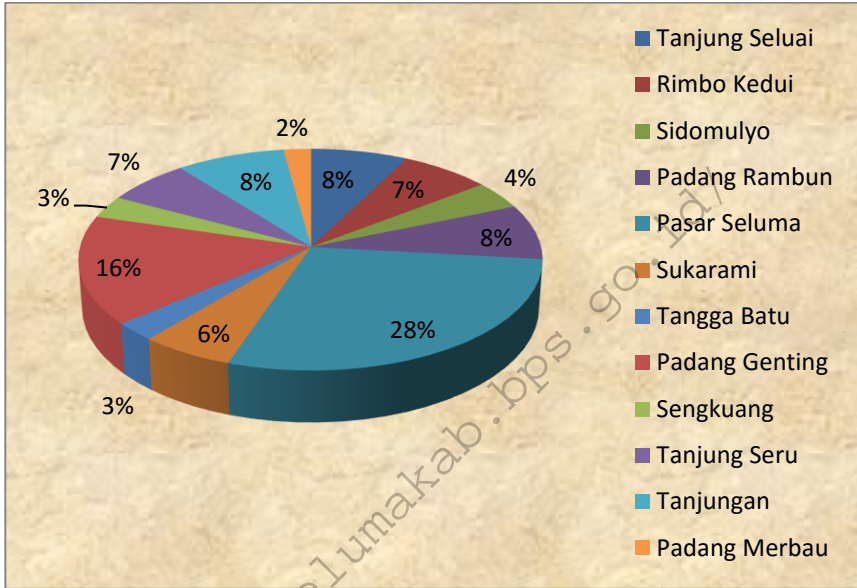
DESCRIPTION

Seluma Selatan Subdistrict is located in the north side of Seluma, the capital of Seluma Regency. The total area of Seluma Selatan Subdistrict reaches approximately 7.446 hectares or 74,46 square kilometers. The capital of Seluma Selatan Subdistrict is located in Rimbo Kedua Village and it has 12 definitive villages.

Geographically, on the north side seluma Selatan Subdistrict shares borders with Seluma Subdistrict, on the south side with Hindia Oceans, on the west side with Seluma Barat Subdistrict, and on the east side with the Seluma Timur Subdistrict.

The topography of Seluma Selatan Subdistrict is plain and coastal area with ground slope < 5^o and altitude ranged 2 - 12 m asl.

Gambar 1 Luas Wilayah Menurut Desa di Kecamatan Seluma Selatan (km²), 2015
Picture Total Area by Village in Seluma Selatan Subdistrict (square.km),2015



Tabel 1.1 Luas Wilayah Menurut Desa/Kelurahan di Kecamatan Seluma Selatan, 2015
Table Total Area by Village in Seluma Selatan Subdistrict, 2015

	Desa/Kelurahan Village	Luas (km²) Total Area (square.km)	Persentase Percentage
	(1)	(2)	(3)
1.	Tanjung Seluai	5,6041	7,53
2.	Rimbo Kedu	5,2337	7,03
3.	Sidomulyo	3,0883	4,15
4.	Padang Rambun	6	8,06
5.	Pasar seluma	21,1707	28,43
6.	Sukarami	4,3679	5,87
7.	Tangga Batu	1,9769	2,65
8.	Padang Genting	11,8256	15,88
9.	Sengkuang	2,423	3,25
10.	Tanjung Seru	4,8652	6,53
11.	Tanjungan	6,3065	8,47
12.	Padang Merbau	1,5981	2,15
	Seluma Selatan	74,46	100,00

Sumber/Source: Kecamatan Seluma Selatan/Seluma Selatan Subdistrict

Tabel 1.2 Jarak Antara Desa/Kelurahan dengan Ibukota Kecamatan Seluma Selatan (km), 2015
Table *Distance Between Village and Capital of Seluma Selatan Subdistrict (km), 2015*

	Desa/Kelurahan Village	Jarak Distance
	(1)	(2)
1.	Tanjung Seluai	5,0
2.	Rimbo Kedu	1,0
3.	Sidomulyo	3,0
4.	Padang Rambun	7,0
5.	Pasar seluma	7,0
6.	Sukarami	3,0
7.	Tangga Batu	1,0
8.	Padang Genting	3,0
9.	Sengkuang	3,0
10.	Tanjung Seru	3,0
11.	Tanjungan	2,0
12.	Padang Merbau	5,0

Sumber/Source: Kecamatan Seluma Selatan/Seluma Selatan Subdistrict

Tabel 1.3 Letak Geografis Desa/Kelurahan di Kecamatan Seluma Selatan, 2015
Table *Geographic Position of Village in Seluma Selatan Subdistrict, 2015*

	Desa/Kelurahan Villaget	Tepi Pantai Seashore	Bukan Tepi Pantai Not Seashore
	(1)	(2)	(3)
1.	Tanjung Seluai	-	√
2.	Rimbo Kedui	-	√
3.	Sidomulyo	-	√
4.	Padang Rambun	-	√
5.	Pasar seluma	√	-
6.	Sukarami	√	-
7.	Tangga Batu	-	√
8.	Padang Genting	-	√
9.	Sengkuang	-	√
10.	Tanjung Seru	-	√
11.	Tanjungan	-	√
12.	Padang Merbau	-	√

Sumber/Source: Kecamatan Seluma Selatan/Seluma Selatan Subdistrict

2 PEMERINTAHAN GOVERNMENT

<http://selumakab.bps.go.id/>

<http://selumakab.bps.go.id/>

PENJELASAN TEKNIS

1. Desa swadaya adalah suatu wilayah pedesaan yang hampir seluruh masyarakatnya mampu memenuhi kebutuhannya dengan cara mengadakan sendiri. Ciri-ciri desa swadaya adalah daerahnya terisolir dengan daerah lainnya.
2. Desa swakarsa adalah suatu wilayah pedesaan yang sudah bisa memenuhi kebutuhannya sendiri dan kelebihan produksi sudah mulai dijual ke daerah-daerah lainnya. Ciri-ciri desa swakarsa adalah adanya pengaruh dari luar sehingga mengakibatkan perubahan pola pikir.
3. Desa definitif adalah wilayah yang secara administratif di bawah kecamatan yang dipimpin oleh Kepala Desa.
4. Desa persiapan adalah desa baru di dalam wilayah desa sebagai hasil pemekaran yang akan ditingkatkan menjadi desa definitif.

TECHNICAL NOTES

1. *Swadaya village is a rural area where nearly all people are able to meet their needs by their own. The characteristic of swadaya village is the isolated region with other regions.*
2. *Swakarsa village is a rural area that has been able to meet their own needs and excess production have started to be sold to other regions. The characteristic of swakarsa village is the influence from the outside, resulting in a change of mindset.*
3. *Definitive village is a area which is administratively under the subdistrict led by the Village Head.*
4. *Preparation village is a new village in rural areas as a result of the division that will be upgraded into a definitive village.*

ULASAN

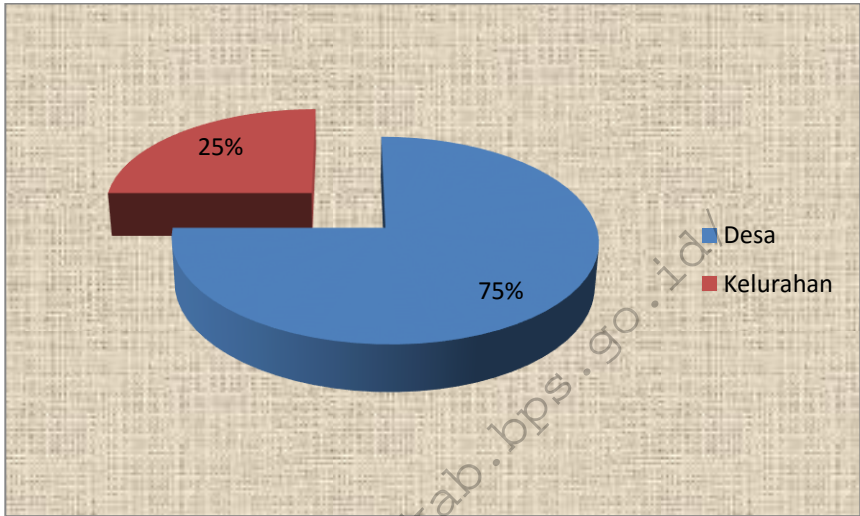
Kecamatan Seluma Selatan terdiri dari 12 desa yang seluruhnya merupakan 12 desa swakarsa. Seluruh desa di Kecamatan Seluma Selatan berstatus sebagai desa definitif.

DESCRIPTION

Seluma Selatan Subdistrict has 12 villages that all region swakarsa village. Status of villages in Seluma Selatan Subdistrict are definitive village.

<http://selumakab.bps.go.id/>

Gambar 2 Klasifikasi Desa/Kelurahan di Kecamatan Seluma Selatan, 2015
Picture Village Classification in Seluma Selatan Subdistrict, 2015



Tabel 2.1 **Klasifikasi Desa/Kelurahan di Kecamatan Seluma Selatan, 2015**
Table **Village Classification in Seluma Selatan Subdistrict, 2015**

	Desa/Kelurahan Village	Klasifikasi Classification
	(1)	(2)
1.	Tanjung Seluai	Swakarsa
2.	Rimbo Kedu	Swakarsa
3.	Sidomulyo	Swakarsa
4.	Padang Rambun	Swakarsa
5.	Pasar seluma	Swakarsa
6.	Sukarami	Swakarsa
7.	Tangga Batu	Swakarsa
8.	Padang Genting	Swakarsa
9.	Sengkuang	Swakarsa
10.	Tanjung Seru	Swakarsa
11.	Tanjungan	Swakarsa
12.	Padang Merbau	Swakarsa

Sumber/Source: Badan Pemberdayaan Masyarakat dan Pemerintah Desa (BPMPD) Kabupaten Seluma/Community Empowerment and Governance Village Board of Seluma Regency

Tabel 2.2 Status Desa/Kelurahan di Kecamatan Seluma Selatan, 2015
Table Status of Village in Seluma Selatan Subdistrict, 2015

	Desa/Kelurahan Villaget	Definitif Definitive	Persiapan Preparation
	(1)	(2)	(3)
1.	Tanjung Seluai	√	-
2.	Rimbo Kedui	√	-
3.	Sidomulyo	√	-
4.	Padang Rambun	√	-
5.	Pasar seluma	√	-
6.	Sukarami	√	-
7.	Tangga Batu	√	-
8.	Padang Genting	√	-
9.	Sengkuang	√	-
10.	Tanjung Seru	√	-
11.	Tanjungan	√	-
12.	Padang Merbau	√	-

Sumber/Source: Pemerintah Kabupaten Seluma/Government of Seluma Regency

<http://selumakab.bps.go.id/>

3 **KEPENDUDUKAN** **POPULATION**

<http://selumakab.bps.go.id/>

<http://selumakab.bps.go.id/>

PENJELASAN TEKNIS

1. Sumber utama data kependudukan adalah sensus penduduk yang dilaksanakan setiap sepuluh tahun sekali. Sensus penduduk telah dilaksanakan sebanyak enam kali sejak Indonesia merdeka, yaitu tahun 1961, 1971, 1980, 1990, 2000, dan 2010.

Di dalam sensus penduduk, pencacahan dilakukan terhadap seluruh penduduk yang berdomisili di wilayah teritorial Indonesia termasuk warga negara asing kecuali anggota korps diplomatik negara sahabat beserta keluarganya.

Metode pengumpulan data dalam sensus dilakukan dengan wawancara antara petugas sensus dengan responden dan juga melalui *e-census*. Pencatatan penduduk menggunakan konsep usual residence, yaitu konsep di mana penduduk biasa bertempat tinggal. Bagi penduduk yang bertempat tinggal tetap dicacah di mana mereka biasa tinggal, sedangkan untuk penduduk yang tidak bertempat tinggal tetap dicacah di tempat di mana mereka ditemukan petugas sensus pada malam 'Hari Sensus'. Termasuk penduduk yang tidak bertempat tinggal tetap adalah

TECHNICAL NOTES

1. *The main source of demographic data is population census, which is conducted every ten years. Population Census has been conducted six times since Indonesia's independence: 1961, 1971, 1980, 1990, 2000, and 2010.*

The population census enumerates all residents who domicile in the entire territory of Indonesia including foreign citizens except the diplomatic corps members and their families.

The method of data collection in a population census involves interviewing respondents and conducting e-census. Enumeration of the population uses the concept of "usual residence", which is the concept of "places where people usually live". De jure was applied to the permanent residents, while de facto was applied to non-permanent residents. The permanent residents were enumerated in place where they normally live, the non-permanent residents were enumerated where they were found by the enumerators, on the night of 'Census Date'. The non permanent residents include homeless people, ship crew, boat people, remote

POPULATION

tuna wisma, awak kapal berbendera Indonesia, penghuni perahu/rumah apung, masyarakat terpencil/terasing, dan pengungsi. Bagi mereka yang mempunyai tempat tinggal tetap dan sedang bepergian ke luar wilayah lebih dari enam bulan, tidak dicacah di tempat tinggalnya, tetapi dicacah di tempat tujuannya. Untuk tahun yang tidak dilaksanakan sensus penduduk, data kependudukan diperoleh dari hasil proyeksi penduduk. Proyeksi penduduk merupakan suatu perhitungan ilmiah yang didasarkan pada asumsi dari komponen-komponen perubahan penduduk, yaitu kelahiran, kematian, dan migrasi. Proyeksi penduduk Indonesia 2010–2035 menggunakan data dasar penduduk hasil SP2010.

2. **Penduduk Indonesia** adalah semua orang yang berdomisili di wilayah teritorial Indonesia selama 6 bulan atau lebih dan atau mereka yang berdomisili kurang dari 6 bulan tetapi bertujuan menetap.
3. **Laju pertumbuhan penduduk** adalah angka yang menunjukkan persentase penambahan penduduk dalam jangka waktu tertentu.

area community, and internally displaced persons. Those who had permanent residence and had been travelling away from their home for six months or more were not enumerated in their permanent place, but in the place where they were during the census.

For the periods where the population census is not conducted, population projection is done to estimate population during those years. The population projection is an estimate based on the demographic components, such as birth, death, and migration. Indonesia's 2010–2035 population projection used the 2010 Population Census as the base population.

2. **The population of Indonesia** are all residents of the entire territory of Indonesia who have stayed for six months or longer, and those who intended to stay more than six months even though their length of stay is less than six months.
3. **The growth rate of population** is the number that show percentage of population growth within a specified period.

4. **Kepadatan penduduk** adalah rasio banyaknya penduduk per kilometer persegi.
5. **Rasio jenis kelamin** adalah perbandingan antara penduduk laki-laki dan penduduk perempuan pada suatu wilayah dan waktu tertentu. Biasanya dinyatakan dengan banyaknya penduduk laki-laki untuk 100 penduduk perempuan.
4. **Population density** is ratio of population per square kilometer.
5. **Sex ratio** is the ratio of males population to females population in a given area and time, usually expressed as the number of males for every 100 females.

<http://selumakab.bps.go.id/>

POPULATION

ULASAN

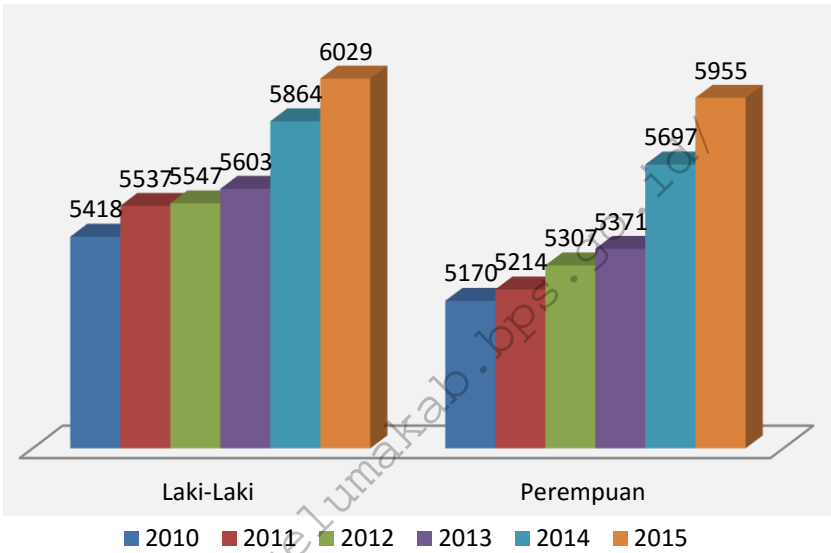
Penduduk Kecamatan Seluma Selatan pada tahun 2015 mencapai 11.984 jiwa, sedangkan pada tahun 2014 mencapai 11.561 jiwa. Rasio jenis kelamin penduduk Kecamatan Seluma Selatan pada tahun 2015 sebesar 101. Hal ini menunjukkan bahwa setiap 100 penduduk perempuan terdapat 101 penduduk laki-laki.

DESCRIPTION

The population of Seluma Selatan Subdistric in 2015 reaches 11.984 people, while in 2014 reaches 11.561 people. The population sex ratio in Seluma Selatan Subdistrict in 2015 is 101. This shows that for every 100 female population, there are 101 male population.

<http://selumakab.bps.go.id/>

Gambar 3 Jumlah Penduduk di Kecamatan Seluma Selatan, 2010-2015
Picture **Population Growth in Seluma Selatan Subdistrict, 2010-2015**



POPULATION

Tabel 3.1 Jumlah Penduduk dan Rasio Jenis Kelamin di Kecamatan Seluma Selatan, 2010-2015
Table Population and Sex Ratio in Seluma Seluma Selatan Subdistrict, 2010-2015

Tahun Year	Jenis Kelamin/Sex			Rasio Jenis Kelamin Sex Ratio
	Laki-Laki Male	Perempuan Female	Jumlah Total	
(1)	(2)	(3)	(4)	(5)
2010	5 418	5 170	10 558	1,04
2011	5 537	5 214	10 751	1,06
2012	5 537	5 214	10 854	1,06
2013	5 603	5 371	10 974	1,04
2014	5 864	5 697	11 561	1,02
2015	6 029	5 955	11 984	1,01

Sumber/Source: Pemerintah Kecamatan Seluma Selatan Tahun 2010–2015/Government of Seluma Selatan Subdistrict 2010–2015

4 **SOSIAL** **SOCIAL**

<http://selumakab.bps.go.id/>

<http://selumakab.bps.go.id/>

PENJELASAN TEKNIS

1. **Rumah Sakit** adalah tempat pemeriksaan dan perawatan kesehatan, biasanya berada di bawah pengawasan dokter/tenaga medis, yang melayani penderita yang sakit untuk berobat rawat jalan atau rawat inap.
2. **Puskesmas (Pusat Kesehatan Masyarakat)** adalah unit pelaksana teknis dinas kesehatan kabupaten/kota yang mempunyai fungsi utama sebagai penyelenggara pelayanan kesehatan tingkat pertama. Wilayah kerja puskesmas maksimal adalah satu kecamatan dan untuk dapat menjangkau wilayah kerjanya, puskesmas mempunyai jaringan pelayanan yang meliputi unit Puskesmas Pembantu (Pustu), unit Puskesmas Keliling (Puskel), dan unit bidan desa/komunitas (Peraturan Menteri Kesehatan RI No. 75 Tahun 2014 Tentang Pusat Kesehatan Masyarakat).

TECHNICAL NOTES

1. **Hospital** is a place for health check, usually controlled/supervised by doctors/medical personnel to serve the ill patients to get outpatient or inpatient treatment services.
2. **Public Health Center** is technical implementation unit of regency health department that have the primary function as a first-level health care providers. The working area standard of public health center is one district and to reach their working areas, public health centers have a service network covering subsidiary of public health center, mobile public health center units, and midwife units (Regulation of the Minister of Health of Indonesia Number 75 Year 2014 about Public Health Center).

ULASAN**DESCRIPTION**

Keadaan sosial penduduk Kecamatan Seluma Selatan digambarkan dalam beberapa variabel antara lain pendidikan, kesehatan dan keluarga berencana, serta agama.

Dalam bidang pendidikan, pada tahun 2015 di Kecamatan Seluma Selatan memiliki gedung sekolah negeri sebanyak 12 yang terdiri dari gedung gedung Sekolah Dasar (SD), gedung Sekolah Luar Biasa (SLB), gedung Sekolah Menengah Pertama (SMP), dan gedung Sekolah Menengah Atas (SMA).

Fasilitas kesehatan merupakan salah satu tolak ukur dalam pencapaian pelaksanaan pembangunan di Kecamatan Seluma Selatan. Pada tahun 2015 terdapat satu buah puskesmas di wilayah Kecamatan Seluma Selatan. Sedangkan fasilitas kesehatan lainnya yakni puskesmas pembantu dan poskesdes sebanyak 3 dan 3

Jumlah masjid yang terdapat di Kecamatan Seluma Selatan sebanyak 12 buah masjid.

The social circumstances of people in Seluma Selatan Subdistrict are described in several variables, i.e. education, health and family planning, also religion.

In education sector, 2015, Seluma Selatan Subdistrict has 12 public school buildings, which consist of Primary School buildings (SD), SLB buildings (SLB), Junior High School buildings (SMP), and Senior High School buildings (SMA).

Health facilities are one of benchmarks of the achievements on the implementation of development Seluma Selatan Subdistrict. In 2015 there are one units of public health centre in Seluma Selatan Subdistrict. On the other hand, there are other health facilities namely 3 secondary public health centre and 3 village maternity.

The number of mosque in Seluma Selatan Subdistrict are 12.

4.1 PENDIDIKAN/*EDUCATION*

Tabel 4.1.1 Jumlah Sekolah Berdasarkan Status di Kecamatan Seluma Selatan, 2015
Table *Number of Schools by Status in Seluma Selatan Subdistrict, 2015*

	Tingkatan Level	Negeri General	Swasta Private
	(1)	(2)	(3)
1.	Taman Kanak-Kanak <i>Kindergarten</i>	2	-
2.	Sekolah Dasar <i>Elementary School</i>	10	-
3.	Sekolah Lanjutan Tingkat Pertama <i>Junior High School</i>	1	-
4.	Sekolah Menengah Atas <i>Senior High School</i>	1	-
5.	Sekolah Menengah Kejuruan <i>Vocational Senior High School</i>	-	-

Sumber/Source: Dinas Pendidikan dan Kebudayaan Kabupaten Seluma/*Education and Culture Department of Seluma Regency*

Tabel 4.1.2 Jumlah Murid Berdasarkan Status di Kecamatan Seluma Selatan, 2015
Table **Number of Pupils by Status in Seluma Selatan Subdistrict, 2015**

	Tingkatan Level	Negeri General	Swasta Private
	(1)	(2)	(3)
1.	Taman Kanak-Kanak <i>Kindergarten</i>	102	-
2.	Sekolah Dasar <i>Elementary School</i>	2476	-
3.	Sekolah Lanjutan Tingkat Pertama <i>Junior High School</i>	297	-
4.	Sekolah Menengah Atas <i>Senior High School</i>	186	-
5.	Sekolah Menengah Kejuruan <i>Vocational Senior High School</i>	-	-

Sumber/Source: Dinas Pendidikan dan Kebudayaan Kabupaten Seluma/Education and Culture Department of Seluma Regency

Tabel 4.1.3 Jumlah Guru Berdasarkan Status di Kecamatan Seluma Selatan, 2015
Table *Number of Teachers by Status in Seluma Selatan Subdistrict, 2015*

	Tingkatan Level	Negeri General	Swasta Private
	(1)	(2)	(3)
1.	Taman Kanak-Kanak <i>Kindergarten</i>	15	-
2.	Sekolah Dasar <i>Elementary School</i>	67	-
3.	Sekolah Lanjutan Tingkat Pertama <i>Junior High School</i>	54	-
4.	Sekolah Menengah Atas <i>Senior High School</i>	22	-
5.	Sekolah Menengah Kejuruan <i>Vocational Senior High School</i>		-

Sumber/Source: Dinas Pendidikan dan Kebudayaan Kabupaten Seluma/Education and Culture Department of Seluma Regency

4.2 KESEHATAN/HEALTH

Tabel 4.2.1 Jumlah Fasilitas Kesehatan di Kecamatan Seluma Selatan, 2015
Table **Number of Health Facilities in Seluma Selatan Subdistrict, 2015**

Fasilitas Kesehatan Health Facilities		Jumlah Total
(1)		(2)
1.	Rumah Sakit/ <i>Hospital</i>	-
2.	Puskesmas/ <i>Public Health Centre</i>	1
3.	Puskesmas Pembantu/ <i>Secondary Public Health Centre</i>	3
4.	Puskesmas Keliling/ <i>Moving Public Health Centre</i>	-
5.	Posyandu/ <i>Maternal & Child Health Centre</i>	-
6.	Poskesdes/ <i>Village Maternity</i>	3

Sumber/Source: Dinas Kesehatan Kabupaten Seluma /*Public Health Service of Seluma SRegency*

Tabel 4.2.2 Jumlah Tenaga Kesehatan di Kecamatan Seluma Selatan, 2015
Table **Number of Health Personnel in Seluma Selatan Subdistrict, 2015**

Fasilitas Kesehatan Health Facilities		Jumlah Total
(1)		(2)
1.	Dokter Spesialis/ <i>Specialist Physician</i>	-
2.	Dokter Umum/ <i>General Physician</i>	2
3.	Dokter Gigi/ <i>Dental Physician</i>	1
4.	Keperawatan Umum/ <i>Nurse</i>	6
5.	Keperawatan Gigi/ <i>Dental Nursing</i>	-
6.	Other Paramedics	11
6.	Bidan/ <i>Midwife</i>	10

Sumber/*Source*: Puskesmas Kecamatan Seluma Selatan / *Public Health Centre of Seluma Selatan Subdistrict*

Tabel 4.2.3 Jumlah Kasus Kesehatan di Kecamatan Seluma Selatan, 2015
Table **Number of Cases of Health in Seluma Selatan Subdistrict, 2015**

Fasilitas Kesehatan Health Facilities		Jumlah Total
(1)		(2)
1.	HIV/AIDS	-
2.	IMS/ Sexually Transmitted Infection	2
3.	DBD/ Dengue Fever	1
4.	Diare/ Diarhea	168
5.	TB/ Tuberculosis	-
6.	Malaria	11
7.	ISPA	792
8.	Dyspepsia	461
9.	Hipertensi	444
10.	Rematik	266
11.	Alergi	230
12.	DM	202
13.	Cephalgia	128
14.	Conjungtivitis	98
15.	Typoid	98

Sumber/Source: puskesmas Kecamatan Seluma Selatan /Public Health of Seluma Selatan Subdistrict

Tabel 4.2.4 Jumlah Bayi Lahir Hidup, Lahir Mati dan Kematian di Kecamatan Seluma Selatan , 2015
Table *Number of Life Birth, Still Birth and Total of Death in Seluma Selatan Subdistrict, 2015*

No	Kelurahan/ Desa	Lahir Hidup/ <i>Life Birth</i>		Jumlah Kematian/ <i>Total of Death</i>		Lahir Mati/ Still Birth	
		LK	PR	LK	PR	LK	PR
		Male	Female	Male	Female	Male	Female
(1)	(2)	(3)	(4)	(5)	(6)	(7)	(8)
1	Tanjung Seluai	0	3	0	0	0	0
2	Rimbo Kedu	4	9	0	0	0	0
3	Sidomulyo	4	9	0	0	0	0
4	Padang Rambung	5	7	1	0	0	0
5	Pasar Seluma	2	4	0	1	0	0
6	Sukarami	2	3	0	0	0	0
7	Tangga Batu Padang	0	4	0	0	1	0
8	Genting	2	3	0	0	0	1
9	Sengkuang	2	0	0	0	0	0
10	Tanjung Seru	0	3	0	0	0	0
11	Tanjungan Padang	2	3	0	0	1	0
12	Merbau	4	5	0	0	0	0

Sumber/Source: puskesmas Kecamatan Seluma Selatan /Public Health of Seluma Selatan Subdistrict

4.3 AGAMA/RELIGION

Tabel 4.3.1 Jumlah Tempat Peribadatan di Kecamatan Seluma Selatan, 2015
Table **Number of Worship Facilities in Seluma Selatan Subdistrict, 2015**

Tempat Peribadatan Worship Facilities		Jumlah Total
(1)		(2)
1.	Masjid/Mosque	20
2.	Gereja Protestan/Christian Church	2
3.	Gereja Katolik/Catholic Church	-
4.	Pura/Temple	-
5.	Vihara/Vihara	-

Sumber/Source: Kantor Kementerian Agama Kabupaten Seluma/Ministry of Religion of Seluma Regency

Agama/Religion

Tabel 4.3.2 Jumlah Pemeluk Agama di Kecamatan Seluma Selatan, 2015
Table Number of religion in Seluma Selatan Subdistrict, 2015

Agama / Religion		Jumlah Total
(1)		(2)
1.	Islam/Islam	11.773
2.	Kristen/Christian	104
3.	Katolik/Catholic	26
4.	Hindu/Hindu	1
5.	Budha/Budhha	-

Sumber/Source: Kantor Kementerian Agama Kabupaten Seluma/Ministry of Religion of Seluma Regency

<http://selumakab.bps.go.id/>

5 PERTANIAN

AGRICULTURE

<http://selumakab.bps.go.id/>

<http://selumakab.bps.go.id/>

PENJELASAN TEKNIS

1. **Lahan sawah** adalah lahan pertanian yang berpetak-petak dan dibatasi oleh pematang (galengan), saluran untuk menahan/menyalurkan air, yang biasanya ditanami padi sawah tanpa memandang dari mana diperoleh atau status lahan tersebut. Lahan yang dimaksud termasuk lahan yang terdaftar di Pajak Bumi Bangunan, luran Pembangunan Daerah, lahan bengkok, lahan serobotan, lahan rawa yang ditanami padi dan lahan bekas tanaman tahunan yang telah dijadikan sawah, baik yang ditanami padi, palawija atau tanaman semusim lainnya.
2. **Tegal/Kebun** adalah lahan pertanian bukan sawah (lahan kering) yang ditanami tanaman semusim atau tahunan dan terpisah dengan halaman sekitar rumah serta penggunaannya tidak berpindah pindah.
3. **Ladang/Huma** adalah lahan pertanian bukan sawah (lahan kering) yang biasanya ditanami tanaman semusim dan penggunaannya hanya semusim atau dua musim, kemudian akan ditinggalkan bila sudah tidak subur

TECHNICAL NOTES

1. **Wetland** is agricultural land that separated by small dykes to resist water, where the main crop is usually wetland paddy without considering where it is got from or the status of the land. It includes the land that is registered at land income tax office, regional development contribution, 'bengkok' land, illegal ownership, swamps for rice cultivation, and annual crop land mark that has been used as rice field, which are both planted with paddy, secondary crops or the other seasonal crops.
2. **Dry field/Garden** is an dryland (unirrigated land) which is planted with seasonal or annual crops and separately from the yard around the house without shifting
3. **Unirrigated agricultural field /Shifting cultivation land** is dryland (unirrigated land) that usually is cultivated for seasonal crops and utilized only for one or two seasons, then it will be left when it is not fertile (shifting).

lagi (berpindah-pindah).
Kemungkinan lahan ini beberapa tahun kemudian akan dikerjakan kembali jika sudah subur.

Maybe, this land will be used again in a few years if it has been fertile.

4. **Lahan yang sementara tidak diusahakan** adalah lahan yang biasanya diusahakan tetapi untuk sementara (lebih dari 1 (satu) tahun tetapi kurang dari atau sama dengan 2 (dua) tahun) tidak diusahakan, termasuk lahan sawah yang tidak diusahakan selama lebih dari 2 (dua) tahun.

4. **Temporarily unused land** is land that is regularly used but temporarily (more than a year but less or equal than two years) is unused, it includes wetland that is not cultivated more than two years.

5. Data pokok tanaman pangan yang dikumpulkan adalah luas panen dan produktivitas (hasil per hektar). Produksi tanaman pangan merupakan hasil perkalian antara luas panen dengan produktivitas. Pengumpulan data luas panen dilakukan setiap bulan dengan pendekatan area kecamatan di seluruh wilayah Indonesia. Pengumpulan data produktivitas dilakukan melalui pengukuran langsung pada plot ubinan berukuran 2½ m x 2½ m. Pengumpulan data produktivitas dilakukan setiap subround (empat bulanan) pada waktu panen petani.

5. *The main food crops data collected consists of harvested area and productivity (yield per hectare). Food crops production is generated by harvested area multiplied by productivity. The harvested area data is collected every month using sub district area approach in all sub district in Indonesia. The productivity data collection is conducted by a direct measurement in 2½m x 2½m crop cutting plot. The productivity measurement is conducted in every subround (four monthly) at the time when farmers are harvesting their crops.*

6. Data produksi padi dan palawija yang disajikan adalah dalam

6. *Production of paddy and secondary crops data are*

kuualitas: gabah kering giling (padi), pipilan kering (jagung), biji kering (kedelai dan kacang tanah), dan umbi basah (ubi kayu dan ubi jalar).

presented in the form of: dry unhusked rice (paddy), dry loose maize (maize), dry shells crops (soybeans and peanuts), and fresh roots (cassava and sweet potatoes).

7. **Tanaman sayuran dan buah-buahan semusim**

Tanaman sayuran semusim adalah tanaman sumber vitamin, garam mineral dan lain-lain yang dikonsumsi dari bagian tanaman yang berupa daun, bunga, buah, dan umbinya, yang berumur kurang dari satu tahun.

Tanaman buah-buahan semusim adalah tanaman sumber vitamin, garam mineral, dan lain-lain yang dikonsumsi dari bagian tanaman yang berupa buah, berumur kurang dari satu tahun, tidak berbentuk pohon/rumpun tetapi menjalar dan berbatang lunak.

7. ***Seasonal vegetable and fruit plants***

Seasonal vegetable plants are plants which are the sources of vitamin, mineral salt, etc, consumed from the part of the plant in the form of leaf, flower, fruit, and root with the age of less than one year.

Seasonal fruit plants are plants which are the sources of vitamin, mineral salt, etc, consumed from the part of the plant in the form of fruits. These plants are creeps with the age of less than one year.

15. **Tanaman buah-buahan dan sayuran tahunan**

Tanaman buah-buahan tahunan adalah tanaman sumber vitamin, garam mineral, dan lain-lain yang dikonsumsi dari bagian tanaman yang berupa buah dan merupakan tanaman tahunan.

Tanaman sayuran tahunan adalah tanaman sumber vitamin, garam

15. ***Annual fruit and vegetable plants***

Annual fruit plants are plants which are the sources of vitamin, contained mineral salt, etc, consumed from the part of plant in the form of fruit and more than one year of age.

Annual vegetable plants are plants which are the sources of vitamin, contained mineral salt, etc,

mineral, dan lain-lain yang dikonsumsi dari bagian tanaman yang berupa daun dan atau buah yang berumur lebih dari satu tahun.

consumed from the part of the plant in the form of vegetable and more than one year of age.

16. **Luas panen tanaman hortikultura** adalah luas tanaman sayuran, buah-buahan, biofarmaka, dan tanaman hias yang diambil hasilnya/dipanen pada periode pelaporan.

16. **Harvested area of horticulture** is area which vegetable, fruit, medicinal and ornamental plant of crop harvested during the period of report.

17. **Luas panen untuk tanaman sayuran** adalah luas tanaman yang dipanen sekaligus/habis/dibongkar dan luas tanaman yang dipanen berkali-kali (lebih dari satu kali)/belum habis.

17. **Harvested area of vegetables** is area of entirely plant harvested/demolished and plant harvested several times/undemolished.

Tanaman yang dipanen sekaligus/habis/dibongkar adalah tanaman yang sehabis panen langsung dibongkar/dicabut, terdiri dari bawang merah, bawang putih, bawang daun, kentang, kol/kubis, kembang kol, petsai/sawi, wortel, lobak, dan kacang merah.

Entirely plants harvested/demolished are plants usually harvested once and demolished to be substituted by other plants, consisting of: shallots, garlic, leeks, potato, cabbage, cauli flower, mustard green, carrots, chinese radish, and red kidney beans.

Tanaman yang dipanen berkali-kali (lebih dari satu kali)/belum habis adalah tanaman yang pemanenannya lebih dari satu kali dan biasanya dibongkar apabila panen terakhir sudah tidak memadai lagi, terdiri dari: kacang panjang, cabe besar, cabe rawit, jamur, tomat, terung, buncis, ketimun, labu siam, kangkung,

Plants harvested several times/undemolished are plants usually harvested more than once and demolished in the case that the last harvest was economically not profitable. They consist of : yard long beans, chili, small chili, mushroom, tomatoes, egg plant, frech beans, cucumber, pumpkin/chajota, swamp cabbage, spinach, melon, watermelon, and

bayam, melon, semangka, dan blewah.

blewah .

18. Produksi hortikultura adalah hasil menurut bentuk produk dari setiap tanaman sayuran, buah-buahan, biofarmaka dan tanaman hias yang diambil berdasarkan luas yang dipanen/tanaman yang menghasilkan pada bulan/triwulan laporan.
18. *Horticulture production is the standard production quantity form of vegetable, fruit, medicinal and ornamental plant based on harvested area/the number of production plants reported monthly/quarterly.*
19. Penghitungan luas tanaman perkebunan besar adalah pada keadaan akhir tahun dan tidak termasuk yang luasnya kurang dari 5 hektar.
19. *Planted areas of estates refer to condition at the end of the year, and exclude areas less than 5 hectares.*
20. Bentuk produksi perkebunan adalah; karet kering (karet), daun kering (teh dan tembakau), biji kering (kopi dan coklat), kulit kering (kayu manis dan kina), serat kering (rami), bunga kering (cengkeh), refined sugar (tebu dari perkebunan besar), gula mangkok (tebu dari perkebunan rakyat), ekivalen kopra (kopra), biji dan bunga (pala) serta minyak daun (sereh).
20. *Production of estates crops are follows: dry rubber (rubber); dry leaves (tea and tobacco); dry beans (cofee and cocoa); dry bark (cassiavera and cinchona); dry fibre (rosella); dry flowers/buds (cloves); refined sugar (sugar cane from estate); cup sugar (sugar cane from smallholders); copra (copra); seeds and buds (nutmeg); and leaf oil (citronella).*
21. Rumah Tangga Perikanan Tangkap adalah rumah tangga yang melakukan kegiatan penangkapan ikan/binatang air lainnya/tanaman air dengan tujuan sebagian/seluruh
21. *A capture fishery household is a household conducting activities in catching fishes/other aquatic animals/aquatic plants, for which the products are wholly or partly to*

AGRICULTURE

hasilnya untuk dijual.

be sold.

22. Rumah Tangga Perikanan Budidaya adalah rumah tangga yang melakukan kegiatan budidaya ikan/binatang air lainnya/tanaman air dengan tujuan sebagian/seluruh hasilnya untuk dijual.

22. *An aquaculture fishery household is a household conducting activities in culturing fishes/other aquatic animals/aquatic plants, for which the products are wholly or partly to be sold. different types of parameters.*

<http://selumakab.bps.go.id/>

ULASAN**DESCRIPTION**

Pada tahun 2015, luas panen padi sawah di Kecamatan Seluma Selatan mencapai 1.352 hektar, sedangkan padi ladang tidak tanam. Sedangkan luas panen untuk komoditi palawija (jagung sebesar 50 hektar, cassava sebesar 4 hektar, dan kacang tanah sebesar 7 hektar).

Selain tanaman padi dan palawija, Kecamatan Seluma Selatan juga mempunyai keragaman produksi tanaman hortikultura yaitu buah-buahan. Pada tahun 2015, terdapat 3 komoditi tanaman buah-buahan. Total produksi buah-buahan sebesar 1.230 kwintal.

Komoditi perkebunan yang dihasilkan di Kecamatan Seluma Selatan antara lain kelapa sawit, karet, kopi robusta, dan lain-lain. Pada tahun 2015, luas tanam komoditi kelapa sawit, karet, kelapa, kopi robusta dan kakao merupakan komoditas unggulan dengan luas masing-masing-masing 1.737 hektar, 171 hektar, 77 hektar, 36 hektar, dan 22.25 hektar.

In 2015, harvested area of paddy in Seluma Selatan Subdistrict reaches 1.352 hectar, while the field paddy harvested are not planted. While the harvested area of maize reaches 50 hectar, cassava reaches 4 hectar and peanuts reaches 7 hectar.

In addition to paddies and crops, Seluma Selatan Subdistrict also has a diversity of fruit production. In 2015, there are 3 fruits commodities. The total production of fruits is 1.230 quintal.

Commodities produced in Seluma Selatan Subdistrict are palm oil, rubber, arabica coffee, etc. In 2015 planted area palm oil, rubber, coconut, robusta coffee and cocoa are the leading commodities with planted area of 1.737 hectar; 171 hectar; 77 hectar; 36 hectar; and 22.25 hectar.

4.4 TANAMAN PANGAN/FOOD CROPS

Tabel 4.4.1 Luas Lahan Sawah Menurut Jenis Pengairan di Kecamatan Seluma Selatan (hektar), 2015
Area of Wetland by Type of Irrigation in Seluma Selatan Subdistrict (hectar), 2015

Jenis Pengairan <i>Type of Irrigation</i>		Luas Lahan Sawah <i>Area of Wetland</i>
(1)		(2)
1.	Irigasi/ <i>Irrigation</i>	3.694
2.	Non Irigasi/ <i>Non Irrigation</i>	52
Jumlah/Total		3.746

Sumber/Source: Laporan Statistik Pertanian Tanaman Pangan, Penggunaan Lahan/*Statistic Report of Food Crops, Land Utilization*

Tabel 4.4.2 Luas Lahan Tegal/Kebun, Ladang/Huma, Perkebunan, Hutan Negara dan Lahan Bukan Pertanian di Kecamatan Seluma Selatan (hektar), 2015
Area of Dry Field/Garden, Shifting Cultivation, Plantation, state forest and Non Agricultural Land and Temporarily Unused Land in Seluma Selatan Subdistrict (hectar), 2015

Jenis Pengairan <i>Type of Irrigation</i>		Luas Lahan <i>Area</i>
(1)		(2)
1.	Tegal (Kebun)/ <i>Dry Field (Garden)</i>	0
2.	Ladang (Huma)/ <i>Shifting Cultivation</i>	0
3.	Perkebunan/ <i>Plantation</i>	3 541
4.	Hutan Negara/ <i>State Forest</i>	100
5.	Lahan Bukan Pertanian/ <i>Non Agricultural Area</i>	54

Sumber/Source: Laporan Statistik Pertanian Tanaman Pangan, Penggunaan Lahan/*Statistic Report of Food Crops, Land Utilization*

Tabel 4.4.3 Luas Panen Padi Sawah dan Padi Ladang di Kecamatan Seluma Selatan (hektar), 2015
Table *Harvested Area of Wetland and Dryland Paddy in Seluma Selatan Subdistrict (hectar), 2015*

Jenis Padi Type of Paddy		Luas Panen Harvested Area
(1)		(2)
1.	Padi Sawah/Wetland Paddy	1 352
2.	Padi Ladang/Dryland Paddy	0

Sumber/Source: Laporan Statistik Pertanian Tanaman Pangan, Penggunaan Lahan/Statistic Report of Food Crops, Land Utilization

Tabel 4.4.4 Luas Panen Jagung, Kacang Tanah, Ubi Kayu di Kecamatan Seluma Selatan (hektar), 2015
Table *Harvested Area of Maize, Peanut, Cassava in Seluma Selatan Subdistrict (hectar), 2015*

	Jenis Palawija <i>Type of Palawija</i>	Luas Panen <i>Harvested Area</i>
	(1)	(2)
1.	Jagung/ <i>Maize</i>	50
2.	Kacang Tanah/ <i>Peanut</i>	7
3.	Ubi Kayu/ <i>Cassava</i>	4

Sumber/*Source*: Laporan Statistik Pertanian Tanaman Pangan, Penggunaan Lahan/*Statistic Report of Food Crops, Land Utilization*

4.5 HORTIKULTURA/HORTICULTURE

Tabel 4.5.1 Produksi Buah-buahan Menurut Jenis Buah di Kecamatan Seluma Selatan, 2015
Production of Fruits by Kind of Fruit in Seluma Selatan Subdistrict, 2015

Jenis Sayuran		Produksi (kwintal)
Kind of Plant		Production (kuintal)
(1)		(2)
1.	Alpukat/ <i>Alvocado</i>	600
2.	Mangga/ <i>Mango</i>	-
3.	Rambutan/ <i>Rambutan</i>	-
4.	Duku (Langsat)/ <i>Duku</i>	-
5.	Jeruk/ <i>Orange</i>	-
6.	Durian/ <i>Durian</i>	-
7.	Sawo/ <i>Sawo</i>	70
8.	Sirsak/ <i>Sirsak</i>	-
9.	Pepaya/ <i>Papaya</i>	-
10.	Nanas/ <i>Pineapple</i>	-
11.	Jambu Biji/ <i>Guava</i>	-
12.	Salak/ <i>Salak</i>	-
13.	Pisang/ <i>Banana</i>	-
14.	Belimbing/ <i>Star Fruit</i>	-
15.	Jambu Air/ <i>Water Apple</i>	-
16.	Nangka/ <i>Jack Fruit</i>	-
17.	Jeruk Siam/ <i>Tangerine</i>	-
18.	Manggis/ <i>Mangosten</i>	560
19.	Sukun/ <i>Brad Fruit</i>	-

Sumber/Source: Dinas Pertanian Melalui Survei Pertanian Hortikultura/Agriculture Departement Through Agriculture Survey for Horticultura

6 EKONOMI DAN PARIWISATA
ECONOMICY AND TAURISM

<http://selumakab.bps.go.id/>

<http://selumakab.bps.go.id/>

ULASAN**DESCRIPTION**

Pada tahun 2015, banyaknya objek pajak bumi dan bangunan di Kecamatan Seluma Selatan yaitu sebesar 5.617 orang. Realisasi pajak bumi dan bangunan Kecamatan Seluma Selatan pada tahun 2015 yaitu sebesar 52.071.341 rupiah.

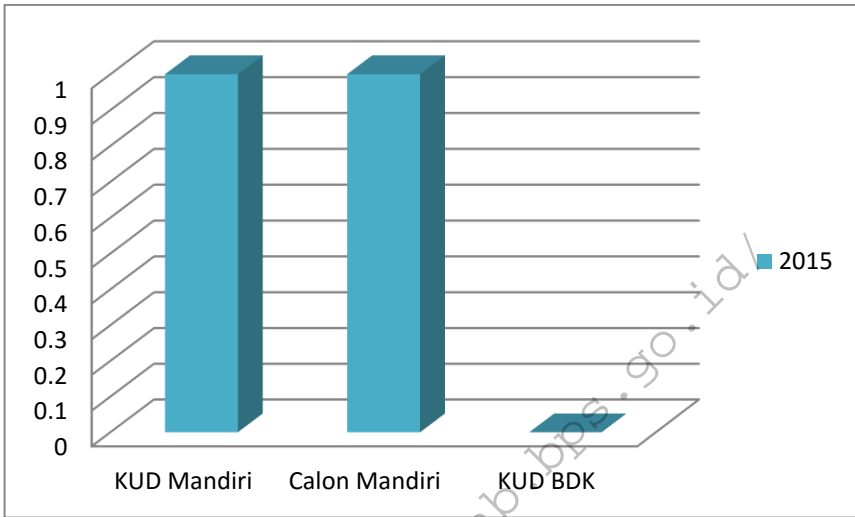
Pada Tahun 2015 Kecamatan Seluma Selatan mempunyai 5 unit

In 2015, the number of property tax payers in Seluma Selatan Subdistrict has reaches 5.617 payers. The property tax realization in Seluma Selatan Subdistrict in 2015 are 52,071,341 rupiahs.

In 2015 Seluma Selatan Subdistrict has restaurant reaches 5 unit

<http://selumakab.bps.go.id/>

Gambar 4 Banyaknya Koperasi di Kecamatan Seluma Selatan, 2015
Picture Number of Cooperatives in Seluma Selatan Subdistrict, 2015



Tabel 6.1 Banyaknya Objek dan Realisasi Pajak Bumi dan Bangunan (PBB) di Kecamatan Seluma Selatan, 2015
Table *Number of Property Tax Payers and Revenue Realization in Seluma Selatan Subdistrict, 2015*

Uraian <i>Description</i>	Jumlah <i>Total</i>
(1)	(2)
Objek PBB/ <i>Property Tax Payers</i>	5 617
Realisasi PBB (rupiah)/ <i>Property Tax Revenue (rupiahs)</i>	52 071 341

Sumber/*Source*: Dinas Pendapatan, Pengelolaan Keuangan dan Aset Daerah (DPPKAD) Kabupaten Seluma/*Revenue, Regional Finance and Asset Management Service of Seluma Regency*

Tabel 6.2 Jumlah Koperasi Menurut Jenis Koperasi di Kecamatan Seluma Selatan, 2015
Table Number of Cooperatives by Type of Cooperative in Seluma Selatan Subdistrict, 2015

Jenis Koperasi Type of Cooperatives		Jumlah Total
(1)		(2)
1.	KUD/Village Unit of Cooperative	-
2.	KPN/Civil Servants Cooperative	-
3.	KOPTAN/Agricultural Cooperative	-
4.	KOPWAN/Women Cooperative	-
5.	KSU	-
6.	Koperasi Sekolah/School Cooperative	-
7.	Lainnya/Others	5

Sumber/Source: Dinas Perindustrian, Perdagangan, Koperasi, dan UMKM Kabupaten Bengkulu Tengah/Department of Industry, Trade, Cooperatives and Small and Medium Micro Enterprises of Bengkulu Tengah Regency



DATA

MENCERDASKAN BANGSA

<http://selumakab.bps.go.id/>



BADAN PUSAT STATISTIK KABUPATEN SELUMA

Jl. RA. Kartini Kelurahan Napal, Kec. Seluma, Kab. Seluma

Telp : (0736) 9150007

Homepage : <http://selumakab.bps.go.id> Email : bps1705@bps.go.id