

10-6207-0392

LABEL SEMENTARA SENSUS BARANG 201			
Ruang	ID	Lokasi	Petugas
B2309	121-0714-5644-1	KEC 15	MGF



ISSN 0892 - 0232  
3324.A 0

## KECAMATAN WELERI DALAM ANGKA TAHUN 2005



315.598

Kec.

Ind.



BADAN PUSAT STATISTIK

Disusun Oleh :

**KOORDINATOR STATISTIK  
KECAMATAN WELERI**


**BPS** Badan Pusat Statistik Kabupaten Kendal

**BPS** BADAN PUSAT STATISTIK KABUPATEN KENDAL  
Jl. Pramuka ( Komplek Perkantoran ) Telp. (0294) 381461-383461 Fax. (0294) 383461



ISSN 0852 - 0232  
3324.A 0514

# **KECAMATAN WELERI DALAM ANGKA TAHUN 2005**



Disusun Oleh :

**KOORDINATOR STATISTIK  
KECAMATAN WELERI**

**BPS** Badan Pusat Statistik Kabupaten Kendal

## KATA SAMBUTAN

Assalamu'alaikum Wr. Wb.

Dengan memanjatkan puji syukur kehadiran Tuhan Yang Maha Esa dan ucapan terima kasih yang tak terhingga atas terbitnya buku "KECAMATAN WELERI DALAM ANGKA TAHUN 2005" yang dikeluarkan oleh Koordinator Statistik Kecamatan Weleri.

Buku ini merupakan sumber data dan informasi data terutama bagi penyusun perencanaan yang akurat dan komprehensif, dimana perencanaan merupakan salah satu fungsi manajemen yang sangat memerlukan dukungan data yang benar dan akurat.


Saya minta kepada segenap jajaran aparat pemerintah dan segenap komponen masyarakat Kecamatan Weleri, hendaknya buku ini dapat dijadikan sumber data dan informasi dalam pelaksanaan tugas baik di bidang pemerintahan, pembangunan, maupun kemasyarakatan di era globalisasi dan reformasi ini.

Semoga buku ini benar-benar dapat dimanfaatkan oleh semua pihak dalam rangka lebih memacu perkembangan di Kecamatan Weleri.

Wassalamu'alaikum Wr. Wb.

Weleri, April 2006

Samat Weleri



ERDDI . E, S.SOS

TEL 500 050 610

## DAFTAR ISI

	hlm
Sambutan Camat Weleri.....	i
Kata Pengantar.....	ii
Daftar isi .....	iii
Daftar Grafik.....	vii
Letak Geografis .....	viii
Peta Wilayah Kabupaten Kendal.....	1
Peta Wilayah Kecamatan Weleri.....	2
<b>BAB I</b>	<b>PEMERINTAHAN</b>
Tabel 1.1 Luas Wilayah Dirinci Menurut Desa	3
Tabel 1.2 Jarak Desa ke Ibukota Kecamatan..	4
Tabel 1.3 Luas Wilayah Dirinci Menurut Peng gunaan .....	5
Tabel 1.4 Luas Tanah Sawah Menurut Jenis Pengairannya.....	7
Tabel 1.5 Luas Tanah Kering Menurut Jenis- nya.....	8
Tabel 1.6 Banyaknya Hari Hujan.....	10
Tabel 1.7 Banyaknya Curah Hujan.....	11
Tabel 2.1 Banyaknya Dusun/Dukuh, Rukun War- ga, dan Rukun Tetangga .....	12
Tabel 2.2 Banyaknya Balai Desa Dan Kantor Desa .....	13
Tabel 2.3 Banyaknya Perangkat Desa.....	14
<b>BAB II</b>	<b>SOSIAL KEPENDUDUKAN</b>
Tabel 3.1 Banyaknya Rumah Tangga dan Ba- ngunan Tempat Tinggal .....	15
Tabel 3.2 Kepadatan Rumah Tangga.....	16
Tabel 3.3 Banyaknya Keluarga Menurut Tahap- an.....	17

Tabel	3.4	Banyaknya Tempat Tinggal Penduduk	18
Tabel	3.5	Banyaknya Penduduk Dirinci Menurut Jenis Kelamin .....	19
Tabel	3.6	Kepadatan Penduduk Dirinci Per Desa .....	20
Tabel	3.7	Sex Ratio Penduduk Laki-laki Terhadap Perempuan .....	21
Tabel	3.8	Perkembangan Penduduk Per Tahun .	22
Tabel	3.9	Banyaknya Penduduk Menurut Kelompok Umur dan Jenis Kelamin .....	23
Tabel	3.11	Banyaknya Penduduk WNA .....	25
Tabel	3.12	Banyaknya Mutasi Penduduk .....	26
Tabel	3.13	Banyaknya Penduduk Dirinci Menurut Pendidikan .....	27
Tabel	3.14	Banyaknya Penduduk Dirinci Menurut Mata Pencaharian .....	29
Tabel	4.1	Banyaknya PUS Akseptor KB Aktif .	32
Tabel	5.1	Banyaknya Pemeluk Agama .....	34
Tabel	5.2	Banyaknya Tempat Ibadah .....	35
Tabel	5.3	Peserta Calon Jamaah Haji .....	36
Tabel	5.4	Banyaknya Ulama, Mubaligh, dan Khotib .....	37
Tabel	5.5	Banyaknya Nikah, Talak, Cerai dan Rujuk .....	38
Tabel	6.1	Banyaknya Sekolah TK, Murid, dan Guru .....	39
Tabel	6.2	Banyaknya Sekolah Dasar Negeri, Murid, dan Guru .....	40
Tabel	6.3	Banyaknya Sekolah Dasar Swasta, Murid, dan Guru .....	41
Tabel	6.4	Banyaknya Madrasah Ibtidaiyah, Murid, dan Guru .....	42
Tabel	6.5	Banyaknya Sekolah Lanjutan Pertama Negeri, Murid, dan Guru .....	43

Tabel 6.6	Banyaknya Sekolah Lanjutan Per - tama Swasata, Murid dan Guru.....	44
Tabel 6.7	Banyaknya Madrasah Tsanawiyah, Murid, dan Guru.....	45
Tabel 6.8	Banyaknya Sekolah Lanjutan Atas Negeri, Murid, dan Guru .....	46
Tabel 6.9	Banyaknya Sekolah Lanjutan Atas Swasta, Murid, dan Guru .....	47
Tabel 6.10	Banyaknya Madrasah Aliyah, Murid, dan Guru.....	48
Tabel 7.1	Banyaknya Dokter, tenaga medis , Bidan, Dukun Bayi, Juru sunat....	49
Tabel 7.2	Banyaknya Fasilitas Kesehatan	50
Tabel 7.3	Banyaknya Sarana Air Bersih .....	52
Tabel 7.4	Banyaknya Jamban Umum, Inpres Dan Swadaya .....	53
Tabel 8.1	Banyaknya Penderita Cacat .....	54
Tabel 8.2	Banyaknya Anak Terlantar, Anak Jalanan, WTS, Waria .....	55

### **BAB III      PERTANIAN, PETERNAKAN, PERKEBUNAN DAN PERIKANAN**

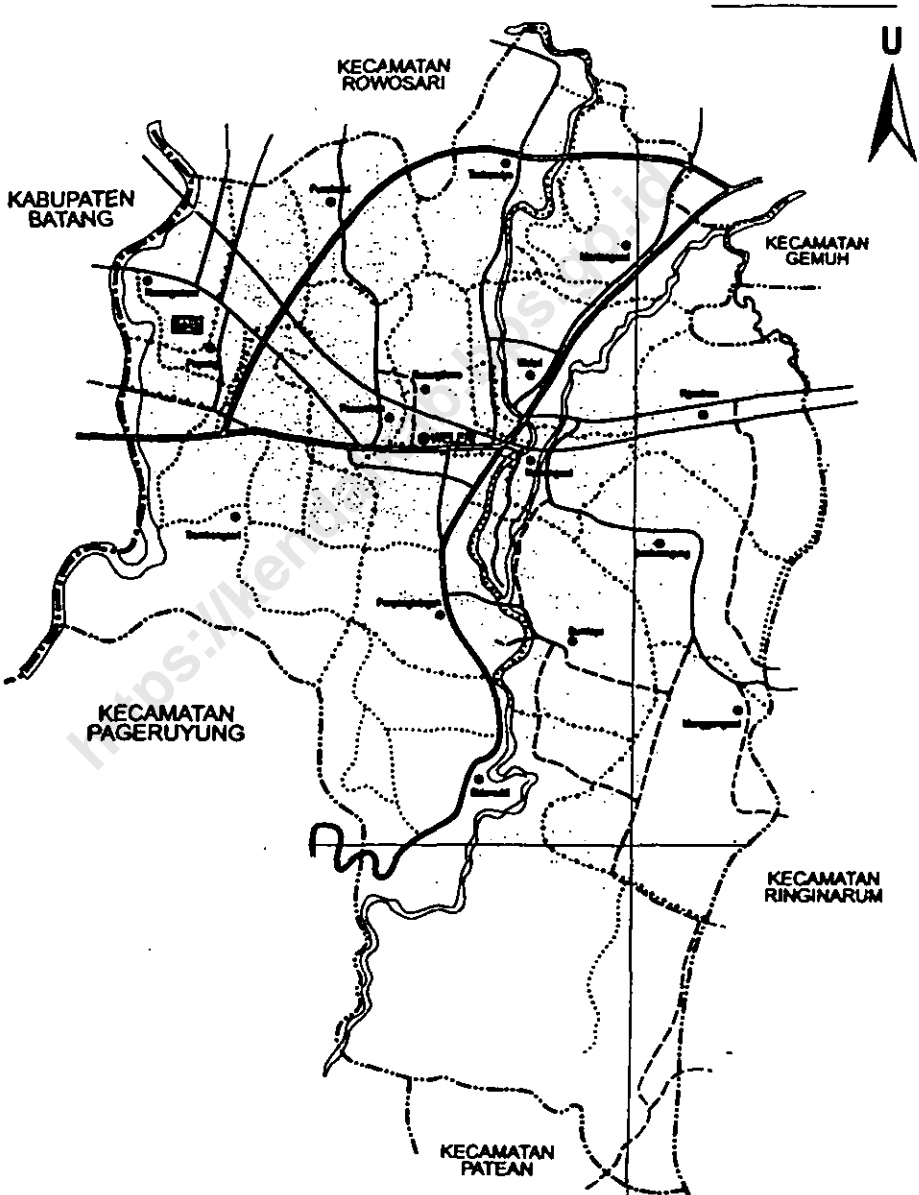
Tabel 9.1	Luas Panen Dan Produksi Padi Sawah Dan Gogo .....	56
Tabel 9.2	Luas Panen Dan Produksi Padi Dan Jagung .....	57
Tabel 9.3	Luas Panen Dan Produksi Kacang Hijau Dan Sorghum (Cantel) .....	58
Tabel 9.4	Produksi Tanaman Perdagangan ....	59
Tabel 9.5	Produksi Tanaman Perdagangan ....	60
Tabel 9.6	Produksi Ikan .....	61
Tabel 9.7	Banyaknya Pemilik Kolam .....	62
Tabel 9.8	Banyaknya Unggas .....	63

Tabel 9.9	Banyaknya Ternak.....	65
<b>BAB IV PERHUBUNGAN DAN KOMUNIKASI</b>		
Tabel 10.1	Banyaknya Sarana Angkutan Darat Kendaraan Bermotor .....	67
Tabel 10.2	Banyaknya Sarana Angkutan Darat Kendaraan Tak Bermotor.....	68
Tabel 10.3	Jenis Permukaan, Kondisi, dan Kelas Jalan.....	69
Tabel 10.4	Banyaknya Jembatan Desa. ...	70
Tabel 11.1	Banyaknya Televisi, Radio, Lis- trik, PLN dan Telephon.....	71
<b>BAB V LAIN - LAIN</b>		
Tabel 12.1	Banyaknya Lapangan Olahraga ....	72
Tabel 13.1	Banyaknya Surat Pemberitahuan Pajak Terdaftar.....	73
Tabel 13.2	Pemasukan Pajak Bumi Dan Bangunan	74
Tabel 13.3	Jalannya Usaha Perum Pegadaian...	75
Tabel 13.4	Pendapatan PT. KAI Stasiun Weleri	76





## KECAMATAN WELERI



Tabel : 1.1.

**LUAS WILAYAH KECAMATAN WELERI  
DIRINCI MENURUT DESA**

**TAHUN : 2005**

DESA	LUAS	PERSENTASE
(1)	(Km-2) (2)	(%) (3)
01. Sidomukti	8.16	26.96
02. Penyangkringan	1.78	5.87
03. Bumlayu	1.61	5.30
04. Manggungsari	2.11	6.97
05. Sumberagung	2.15	7.10
06. Ngasinan	1.03	3.40
07. Weleri	1.38	4.56
08. Nawangsari	0.71	2.34
09. Karangdowo	0.70	2.32
10. Penaruban	1.08	3.55
11. Sambongsari	3.83	12.64
12. Karanganom	1.10	3.63
13. Payung	0.58	1.91
14. Pucuksari	0.99	3.27
15. Tratemulyo	1.71	5.65
16. Montongsari	1.37	4.53
<b>JUMLAH</b>	<b>30.29</b>	<b>100.00</b>

BPS Kabupaten Kendal

Sumber data : Kantor Kecamatan Weleri

Catatan :

Tabel : 12

JARAK DESA KE IBUKOTA KECAMATAN  
KECAMATAN WELERI  
TAHUN : 2005

DESA	JARAK
(1)	(Km) (2)
01. Sidomukti	3.10
02. Penyangkringan	1.10
03. Bumiayu	1.30
04. Manggungsari	2.50
05. Sumberagung	1.40
06. Ngasinan	2.00
07. W e l e r i	1.20
08. Nawangsari	1.00
09. Karangdowo	0.50
10. Penaruban	1.00
11. Sambongsari	1.30
12. Karanganom	2.00
13. P a y u n g	1.50
14. Pucuksari	2.10
15. Tratemulyo	2.50
16. Montongsari	3.50

BPS Kabupaten Kendal

Sumber data : Kantor Kecamatan Weleri

Catatan :

Tabel : 1.3

LUAS WILAYAH KECAMATAN WELERI  
DIRINCI MENURUT PENGGUNAAN  
TAHUN 2005

JENIS PENGGUNAAN	LUAS (Km <sup>2</sup> )	PERSENTASE (%)
(1)	(2)	(3)
01. Tanah Sawah	11.86	39.15
02. Tanah Pekarangan	6.39	21.10
03. Tanah Tegalan	1.12	3.70
04. Tambak dan Kolam	0.00	0.00
05. Hutan	4.36	14.39
06. Perkebunan	2.90	9.57
07. Lain-lain	3.66	12.08
<b>JUMLAH</b>	<b>30.29</b>	<b>100.00</b>

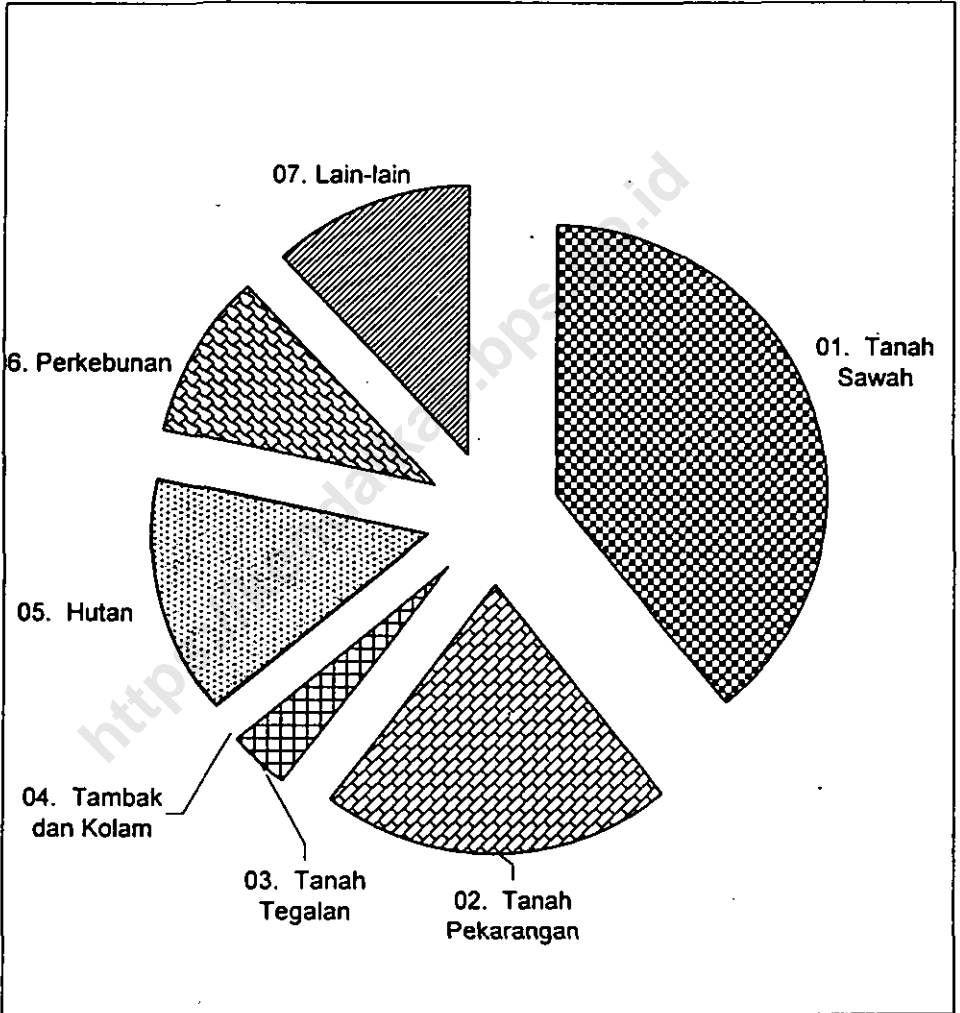
BPS Kabupaten Kendal

Sumber data : Statistik Kecamatan Weleri

Catatan :

Grafik : 1

LUAS WILAYAH KECAMATAN WELERI  
DIRINCI MENURUT PENGGUNAAN  
TAHUN 2005



BPS Kabupaten Kendal

Sumber data : Statistik Kecamatan Weleri

Catatan :

Tabel : 1.4

**LUAS TANAH SAWAH MENURUT JENIS PENGAIRANNYA  
KECAMATAN WELERI**

**TAHUN : 2005**

DESA	TEHNIS	SETENGAH	NON	TADAH	JUMLAH	
		TEHNIS	TEHNIS	HUJAN DIUSAHAKAN		
(1)	(Ha) (2)	(Ha) (3)	(Ha) (4)	(Ha) (5)	(Ha) (6)	
01. Sidomukti	58.55	0.00	0.00	38.25	96.80	
02. Penyangkringan	22.50	0.00	0.00	0.00	22.50	
03. Bumiayu	108.67	0.00	0.00	0.00	108.67	
04. Manggungsari	149.04	0.00	0.00	0.00	149.04	
05. Sumberagung	126.43	0.00	0.00	0.00	126.43	
06. Ngasinan	57.96	0.00	0.00	0.00	57.96	
07. Weleri	63.77	0.00	0.00	0.00	63.77	
08. Nawangsari	30.35	0.00	0.00	0.00	30.35	
09. Karangdowo	40.98	0.00	0.00	0.00	40.98	
10. Penaruban	47.68	0.00	0.00	0.00	47.68	
11. Sambongsari	78.18	0.00	0.00	0.00	78.18	
12. Karanganom	49.50	0.00	0.00	0.00	49.50	
13. Payung	38.77	0.00	0.00	0.00	38.77	
14. Pucuksari	63.83	0.00	0.00	0.00	63.83	
15. Tratemulyo	117.22	0.00	0.00	0.00	117.22	
16. Montongsari	94.63	0.00	0.00	0.00	94.63	
<b>JUMLAH</b>	<b>2005</b>	<b>1,148.06</b>	<b>0.00</b>	<b>0.00</b>	<b>38.25</b>	<b>1,186.31</b>
	<b>2004</b>	<b>1,149.06</b>	<b>0.00</b>	<b>0.00</b>	<b>38.25</b>	<b>1,187.31</b>
	<b>2003</b>	<b>1,149.06</b>	<b>0.00</b>	<b>0.00</b>	<b>38.25</b>	<b>1,187.31</b>

BPS Kabupaten Kendal

Sumber data : Monografi DESA 2005

Catatan :

**BPS MILIK**

**UPT. PERPUSTAKAAN &  
DOKUMENTASI STATISTIK  
BPS JAKARTA**

Tabel : 1.5

**LUAS TANAH KERING DIRINCI MENURUT JENISNYA  
KECAMATAN WELERI**

**TAHUN : 2005**

DESA	PEKA- RANGAN	TEGALAN	PENGEM- BALAAN	TAMBAK	KOLAM	
(1)	(Ha) (2)	(Ha) (3)	(Ha) (4)	(Ha) (5)	(Ha) (6)	
01. Sidomukti	69.45	23.39	0.00	0.00	0.00	
02. Penyangkringan	93.72	32.54	0.00	0.00	0.00	
03. Bumiayu	42.27	0.00	0.00	0.00	0.00	
04. Manggungsari	46.53	1.19	0.00	0.00	0.00	
05. Sumberagung	69.04	13.02	0.00	0.00	0.00	
06. Ngasinan	21.21	5.85	0.00	0.00	0.00	
07. W e l e r i	48.09	4.78	0.00	0.00	0.00	
08. Nawangsari	20.30	0.64	0.00	0.00	0.00	
09. Karangdowo	18.66	4.43	0.00	0.00	0.00	
10. Penaruban	33.73	0.00	0.00	0.00	0.00	
11. Sambongsari	43.33	7.37	0.00	0.00	0.00	
12. Karanganom	37.53	5.00	0.00	0.00	0.00	
13. P a y u n g	13.30	0.00	0.00	0.00	0.00	
14. Pucuksari	19.92	0.00	0.00	0.00	0.00	
15. Tratemulyo	38.64	0.00	0.00	0.00	0.00	
16. Montongsari	23.10	14.25	0.00	0.00	0.00	
<b>JUMLAH</b>	<b>2005</b>	<b>638.82</b>	<b>112.46</b>	<b>0.00</b>	<b>0.00</b>	<b>0.00</b>
	<b>2004</b>	<b>638.82</b>	<b>89.07</b>	<b>0.00</b>	<b>0.00</b>	<b>0.00</b>
	<b>2003</b>	<b>638.82</b>	<b>112.46</b>	<b>0.00</b>	<b>0.00</b>	<b>0.00</b>

BPS Kabupaten Kendal

Sumber data : Monografi DESA 2005

Catatan :

Tabel : 1.5 (lanjutan)

**LUAS TANAH KERING DIRINCI MENURUT JENISNYA  
KECAMATAN WELERI**

TAHUN : 2005

DESA	HUTAN		PERKEBUNAN		LAIN-	JUMLAH	
	RAKYAT	NEGARA	RAKYAT	NEGARA	LAIN		
	(Ha)	(Ha)	(Ha)	(Ha)	(Ha)		
(1)	(7)	(8)	(9)	(10)	(11)	(12)	
01. Sidomukti	0.00	303.25	290.25	0.00	33.24	719.58	
02. Penyangkringan	0.00	26.82	0.00	0.00	2.25	155.33	
03. Bumiayu	0.00	0.00	0.00	0.00	9.56	51.83	
04. Manggungsari	0.00	0.00	0.00	0.00	14.26	61.98	
05. Sumberagung	0.00	0.00	0.00	0.00	6.53	88.59	
06. Ngasinan	0.00	0.00	0.00	0.00	17.90	44.96	
07. Wel eri	0.00	0.00	0.00	0.00	21.56	74.43	
08. Nawangsari	0.00	0.00	0.00	0.00	19.70	40.64	
09. Karangdowo	0.00	0.00	0.00	0.00	6.10	29.19	
10. Penaruban	0.00	0.00	0.00	0.00	26.14	59.87	
11. Sambongsari	0.00	105.00	0.00	0.00	149.05	304.75	
12. Karanganom	0.00	0.00	0.00	0.00	17.91	60.44	
13. Payung	0.00	0.00	0.00	0.00	5.90	19.20	
14. Pucuksari	0.00	0.00	0.00	0.00	15.19	35.11	
15. Tratemulyo	0.00	0.00	0.00	0.00	15.40	54.04	
16. Montongsari	0.00	0.00	0.00	0.00	5.07	42.42	
<b>JUMLAH</b>	2005	0.00	435.07	290.25	0.00	365.76	1,842.36
	2004	0.00	435.07	290.25	0.00	365.76	1,841.36
	2003	0.00	435.07	290.25	0.00	365.76	1,841.36

BPS Kabupaten Kendal

Sumber data : Monografi DESA 2005

Catatan :



Tabel : 1.6

**BANYAKNYA HARI HUJAN  
KECAMATAN WELERI  
TAHUN 2002 - 2005**

BULAN	2002	2003	2004	2005
(1)	(2)	(3)	(4)	(5)
01. Januari	17	10	9	8
02. Pebruari	14	18	9	10
03. Maret	6	6	9	10
04. April	12	6	9	7
05. Mei	5	8	9	5
06. Juni	1	1	2	5
07. Juli	0	0	2	4
08. Agustus	0	0	0	3
09. September	0	0	0	3
10. Oktober	0	5	2	5
11. Nopember	10	9	5	8
12. Desember	10	21	8	11
<b>JUMLAH</b>	<b>75</b>	<b>84</b>	<b>64</b>	<b>79</b>
<b>Rata-rata</b>	<b>6</b>	<b>7</b>	<b>5</b>	<b>7</b>

BPS Kabupaten Kendal

Sumber data : Pengaliran Ranting Weleri

Catatan :

Tabel : 1.7

**BANYAKNYA CURAH HUJAN  
KECAMATAN WELERI  
TAHUN 2002 - 2005**

BULAN	2002	2003	2004	2005
(1)	(2)	(3)	(4)	(5)
01. Januari	287	177	265	118
02. Pebruari	594	630	259	167
03. Maret	66	139	316	97
04. April	252	142	222	86
05. Mei	77	99	187	118
06. Juni	23	14	33	79
07. Juli	0	0	15	42
08. Agustus	0	0	0	39
09. September	0	0	0	35
10. Oktober	0	63	28	43
11. Nopember	91	173	55	219
12. Desember	141	506	95	158
<b>JUMLAH</b>	<b>1,531</b>	<b>1,943</b>	<b>1,475</b>	<b>1,201</b>
<b>Rata-rata</b>	<b>128</b>	<b>162</b>	<b>123</b>	<b>100</b>

BPS Kabupaten Kendal

Sumber data : Pengalran Ranting Weleri

Catatan :

Tabel : 2.1

**BANYAKNYA DUSUN/DUKUH, RUKUN WARGA, DAN RUKUN TETANGGA  
KECAMATAN WELERI**

TAHUN : 2005

DESA	DUSUN/ DUKUH	RUKUN WARGA	RUKUN TETANGGA	
	(1)	(2)	(3)	(4)
01. Sidomukti	6	7	41	
02. Penyangkringan	4	17	60	
03. Bumlayu	3	7	24	
04. Manggungari	3	9	19	
05. Sumberagung	4	10	29	
06. Ngasinan	1	3	10	
07. Weleri	3	6	43	
08. Nawangsari	0	3	24	
09. Karangdowo	3	4	14	
10. Penaruban	3	7	26	
11. Sambongsari	5	6	27	
12. Karanganom	4	4	19	
13. Payung	2	2	8	
14. Pucuksari	2	4	18	
15. Tratemulyo	3	3	14	
16. Montongsari	3	5	22	
<b>JUMLAH</b>	<b>2005</b>	<b>49</b>	<b>97</b>	<b>398</b>
	<b>2004</b>	<b>49</b>	<b>93</b>	<b>398</b>
	<b>2003</b>	<b>49</b>	<b>93</b>	<b>373</b>

BPS Kabupaten Kendal

Sumber data : Statistik Kecamatan Weleri

Catatan :

Tabel : 22.

**BANYAKNYA BALAI DESA DAN KANTOR DESA  
KECAMATAN WELERI**

TAHUN : 2005

DESA	BALAI DESA	KANTOR DESA
(1)	(2)	(3)
01. Sidomukti	1	1
02. Penyangkringan	1	1
03. Bumiayu	1	1
04. Manggung Sari	1	1
05. Sumberagung	1	1
06. Ngasnan	1	1
07. Weleri	1	1
08. Nawangsari	1	1
09. Karangdowo	1	1
10. Penaruban	1	1
11. Sambongsari	1	1
12. Karanganom	1	1
13. Payung	1	1
14. Pucuksari	1	1
15. Tratemulyo	1	1
16. Montongsari	1	1
<b>JUMLAH</b>	<b>16</b>	<b>16</b>

BPS Kabupaten Kendal

Sumber data : Kantor Kecamatan Weleri  
Catatan :

Tabel : 2.3

BANYAKNYA PERANGKAT DESA  
KECAMATAN WELERI  
TAHUN : 2005

DESA	KEAUR			BA			ULU ULU	JAGA BAYA	MO DIN	KAMI TUWO	JUM LAH	
	KEPA LA DESA	CA RIK	KEU ANG AN	BE KEL	KE BA YAN	YAN TA NI						
[1]	[2]	[3]	[4]	[5]	[6]	[7]	[8]	[9]	[10]	[11]	[12]	
01. Sidomukti	1	1	-	1	-	-	-	1	1	4	9	
02. Penyangkringan	1	1	1	1	1	-	-	-	1	4	10	
03. Bumiayu	1	1	1	-	-	1	1	1	1	3	10	
04. Manggungsari	1	1	1	1	2	1	1	-	1	3	12	
05. Sumberagung	1	1	1	-	-	1	-	1	1	4	10	
06. Ngasnan	1	1	1	1	1	-	-	-	1	1	7	
07. Weleri	1	1	1	1	-	1	-	-	1	2	8	
08. Nawangsari	1	1	1	1	1	-	-	-	1	-	6	
09. Karangdowo	1	1	-	1	-	1	-	-	1	3	8	
10. Pendaruban	1	1	1	1	1	-	-	-	1	2	8	
11. Sambongsari	1	-	1	1	1	-	-	-	1	5	10	
12. Karanganom	1	1	-	1	-	1	-	-	1	4	9	
13. Payung	1	1	1	-	-	1	-	-	1	2	7	
14. Pucuksari	1	-	1	1	-	1	-	-	1	2	7	
15. Tratemulyo	1	1	1	1	1	1	-	-	1	3	10	
16. Montongsari	1	1	1	-	1	-	-	-	1	3	8	
JUMLAH	2005	16	14	13	12	9	9	2	3	16	45	139
	2004	16	16	13	12	9	9	2	3	16	45	141
	2003	16	16	13	12	9	9	2	3	16	45	141

Sumber data : Kantor Kecamatan Weleri  
Catatan :

Tabel : 3.1.

**BANYAKNYA RUMAH TANGGA DAN BANGUNAN TEMPAT TINGGAL  
KECAMATAN WELERI**

TAHUN : 2005

DESA	RUMAH TANGGA	BANGUNAN TEMPAT TINGGAL
(1)	(2)	(3)
01. Sidomukti	1,346	1,320
02. Penyangkringan	1,796	1,613
03. Bumiayu	1,051	1,007
04. Manggungsari	959	977
05. Sumberagung	1,082	883
06. Ngasinan	355	260
07. Weleri	1,274	1,050
08. Nawangsari	635	695
09. Karangdowo	697	533
10. Penaruban	1,105	1,027
11. Sambongsari	1,272	940
12. Karanganom	925	788
13. Payung	344	288
14. Pucuksari	532	447
15. Tratemulyo	775	728
16. Montongsari	761	614
<b>JUMLAH</b>		
2005	14,909	13,170
2004	14,406	13,170
2003	14,297	13,923

BPS Kabupaten Kendal

Sumber data : Statistik Kecamatan Weleri

Catatan :

Tabel : 3.2

KEPADATAN RUMAH TANGGA  
KECAMATAN WELERI  
TAHUN : 2005

DESA	PENDUDUK	RUMAH TANGGA	KEPADATAN (Orang/KK)
(1)	(2)	(3)	(4)
01. Sidomukti	5,012	1,346	4
02. Penyangkringan	7,758	1,796	4
03. Bumiayu	4,045	1,051	4
04. Manggungsari	3,289	959	3
05. Sumberagung	3,647	1,082	3
06. Ngasinan	1,436	355	4
07. Weleri	4,710	1,274	4
08. Nawangsari	2,989	635	5
09. Karangdowo	2,391	697	3
10. Penaruban	4,263	1,105	4
11. Sambongsari	4,815	1,272	4
12. Karanganom	3,389	925	4
13. Payung	1,557	344	5
14. Pucuksari	1,885	532	4
15. Tratemulyo	2,837	775	4
16. Montongsari	2,731	761	4
JUMLAH 2005	56,754	14,909	4
2004	56,422	14,406	4
2003	55,379	14,297	4

BPS Kabupaten Kendal

Sumber data : Statistik Kecamatan Weleri

Catatan :

Tabel : 3.3

**BANYAKNYA KELUARGA MENURUT TAHAPAN  
KECAMATAN WELERI**

TAHUN : 2005

DESA	PRA SEJAHTERA		SEJAHTERA I		SEJAHTERA	JUM LAH	
	ALEK	BAE	ALEK	BAE	II/III		
(1)	(2)	(3)	(4)	(5)	(6)	(7)	
01. Sidomukti	548	237	258	118	125	1,286	
02. Penyangkringan	360	268	203	469	818	2,118	
03. Bumilayu	305	258	148	180	231	1,122	
04. Manggungsari	284	352	5	16	182	839	
05. Sumberagung	296	437	25	101	182	1,041	
06. Ngasinan	129	56	107	22	46	360	
07. W e l e r i	291	84	214	170	478	1,237	
08. Nawangsari	105	158	64	117	152	596	
09. Karangdowo	114	113	81	159	155	622	
10. Penaruban	190	94	48	183	469	984	
11. Sambongsari	326	136	255	142	378	1,237	
12. Karanganom	253	192	61	80	135	721	
13. P a y u n g	118	41	9	42	198	408	
14. Pucuksari	115	7	141	72	178	513	
15. Tratemulyo	380	20	187	30	178	795	
16. Montongsari	149	110	46	90	299	694	
JUMLAH	2005	3,963	2,563	1,852	1,991	4,204	14,573
	2004	3,690	2,615	1,777	1,972	4,379	14,433
	2003	3,443	2,563	1,533	1,950	4,643	14,129

BPS Kabupaten Kendal

Sumber data : PPLKB Kecamatan Weleri

Catatan : - ALEK : Alasan Ekonomi

- BAE : Bukan Alasan Ekonomi



Tabel : 3.4

**BANYAKNYA TEMPAT TINGGAL PENDUDUK  
KECAMATAN WELERI**

TAHUN : 2005

DESA	PER- MANEN	SEMI PER- MANEN	PAPAN	BAMBU	JJMLAH	
(1)	(2)	(3)	(4)	(5)	(6)	
01. Sidomukti	352	278	462	230	1,322	
02. Penyangkringan	908	188	505	15	1,616	
03. Bumiayu	583	249	140	36	1,008	
04. Manggungsari	53	103	794	27	977	
05. Sumberagung	130	4	726	21	881	
06. Ngasinan	83	87	140	0	310	
07. W e l e r i	328	268	418	46	1,060	
08. Nawangsari	209	212	238	36	695	
09. Karangdowo	259	97	139	42	537	
10. Penaruban	463	310	260	0	1,033	
11. Sambongsari	321	65	399	165	950	
12. Karanganom	535	159	147	9	850	
13. P a y u n g	95	35	141	23	294	
14. Pucuksari	396	97	32	20	545	
15. Tratemulyo	462	15	250	5	732	
16. Montongsari	289	248	78	7	622	
<b>JUMLAH</b>	<b>2005</b>	<b>5,466</b>	<b>2,415</b>	<b>4,869</b>	<b>682</b>	<b>13,432</b>
	<b>2004</b>	<b>5,190</b>	<b>2,411</b>	<b>4,878</b>	<b>691</b>	<b>13,170</b>
	<b>2003</b>	<b>5,131</b>	<b>2,432</b>	<b>4,758</b>	<b>616</b>	<b>12,937</b>

BPS Kabupaten Kendal

Sumber data : Statistik Kecamatan Weleri

Catatan :

Tabel : 3.5

BANYAKNYA PENDUDUK DIRINCI MENURUT JENIS KELAMIN  
KECAMATAN WELERI

TAHUN : 2005

DESA	LAKI-LAKI	PEREMPUAN	JUMLAH
(1)	(2)	(3)	(4)
01. Sidomukti	2,478	2,534	5,012
02. Penyangkringan	3,817	3,941	7,758
03. Bumilayu	2,021	2,024	4,045
2	1,630	1,659	3,289
05. Sumberagung	1,831	1,816	3,647
06. Ngasinan	713	723	1,436
07. Weleri	2,291	2,419	4,710
08. Nawangsari	1,482	1,507	2,989
09. Karangdowo	1,175	1,216	2,391
10. Penaruban	2,111	2,152	4,263
11. Sambongsari	2,333	2,482	4,815
12. Karanganom	1,628	1,761	3,389
13. Payung	758	799	1,557
14. Pucuksari	936	949	1,885
15. Tratemulyo	1,391	1,446	2,837
16. Montongsari	1,352	1,379	2,731
JUMLAH	27,947	28,807	56,754
	2004	28,652	56,379
	2003	27,842	56,590

BPS Kabupaten Kendal

Sumber data: Monografi Desa 2005

Catatan :

Tabel : 3.6

**KEPADATAN PENDUDUK  
KECAMATAN WELERI  
TAHUN : 2005**

DESA	PENDUDUK	LUAS	KEPADATAN	
		(Km-2)	(Orang/Km-2)	
(1)	(2)	(3)	(4)	
01. Sidomukti	5,012	8.16	614	
02. Penyangkringan	7,758	1.78	4,341	
03. Bumilayu	4,045	1.61	2,527	
04. Manggungsari	3,289	2.11	1,534	
05. Sumberagung	3,647	2.15	709	
06. Ngasinan	1,436	1.03	1,272	
07. Weleri	4,710	1.38	3,424	
08. Nawangsari	2,989	0.71	4,137	
09. Karangdowo	2,391	0.70	3,424	
10. Penaruban	4,263	1.08	3,967	
11. Sambongsari	4,815	3.83	1,259	
12. Karanganom	3,389	1.10	2,992	
13. Payung	1,557	0.59	2,589	
14. Pucuksari	1,885	0.99	1,919	
15. Tratemulyo	2,837	1.71	1,657	
16. Montongsari	2,731	1.37	1,966	
<b>JUMLAH</b>	2005	56,754	30.29	1,874
	2004	56,422	30.29	1,863
	2003	56,379	30.29	1,862

BPS Kabupaten Kendal

Sumber data : Statistik Kecamatan Weleri

Catatan :

Tabel : 3.7

SEX RATIO PENDUDUK LAKI-LAKI TERHADAP PEREMPUAN  
KECAMATAN WELERI

TAHUN : 2005

DESA	PENDUDUK		SEX RATIO (PER 1000)	
	LAKI-LAKI	PEREMPUAN		
(1)	(2)	(3)	(4)	
01. Sidomukti	2,478	2,534	978	
02. Penyangkringan	3,817	3,941	969	
03. Bumiayu	2,021	2,024	999	
04. Manggungsari	1,630	1,659	983	
05. Sumberagung	1,831	1,816	1,008	
06. Ngasinan	713	723	986	
07. W e l e r i	2,291	2,419	947	
08. Nawangsari	1,482	1,507	983	
09. Karangdowo	1,175	1,216	966	
10. Penaruban	2,111	2,152	981	
11. Sambongsari	2,333	2,482	940	
12. Karanganom	1,628	1,761	924	
13. P a y u n g	758	799	949	
14. Pucuksari	936	949	986	
15. Tratemulyo	1,391	1,446	962	
16. Montongsari	1,352	1,379	980	
JUMLAH	2005	27,947	28,807	970
	2004	27,743	28,679	967
	2003	27,727	28,652	968

BPS Kabupaten Kendal

Sumber data : Statistik Kecamatan Weleri

Catatan :

Tabel : 3.8

**PERKEMBANGAN PENDUDUK PER TAHUN  
KECAMATAN WELERI  
TAHUN 1988 - 2005**

TAHUN	PENDUDUK	PERKEMBANGAN
		PENDUDUK (%) (3)
(1)	(2)	(3)
1987	51,035	-
1988	51,533	0.98
1989	52,056	1.01
1990	52,193	0.26
1991	53,007	1.56
1992	53,226	0.41
1993	53,439	0.40
1994	53,737	0.56
1995	54,137	0.74
1996	55,915	3.28
1997	55,897	-0.03
1998	56,026	0.23
1999	56,278	0.45
2000	56,420	0.25
2001	56,605	0.33
2002	56,590	-0.03
2003	56,379	-0.37
2004	56,422	0.08
2005	56,754	0.59

BPS Kabupaten Kendal

Sumber data : Statistik Kecamatan Weleri

Catatan :

Tabel : 3.9

**BANYAKNYA PENDUDUK MENURUT KELOMPOK UMUR  
DAN JENIS KELAMIN  
KECAMATAN WELERI  
TAHUN : 2005**

UMUR	LAKI-LAKI	PEREMPUAN	JUMLAH
(1)	(2)	(3)	(4)
0 - 4	2,612	2,571	5,183
5 - 9	2,834	2,660	5,494
10 - 14	3,063	3,047	6,110
15 - 19	3,154	2,910	6,064
20 - 24	2,494	2,387	4,881
25 - 29	2,054	2,185	4,239
30 - 39	4,221	4,546	8,767
40 - 49	3,593	3,409	7,002
50 - 59	1,787	2,103	3,890
60 keatas	2,135	2,989	5,124
JUMLAH	27,947	28,807	56,754
	27,743	28,679	56,422
	27,727	27,652	55,379

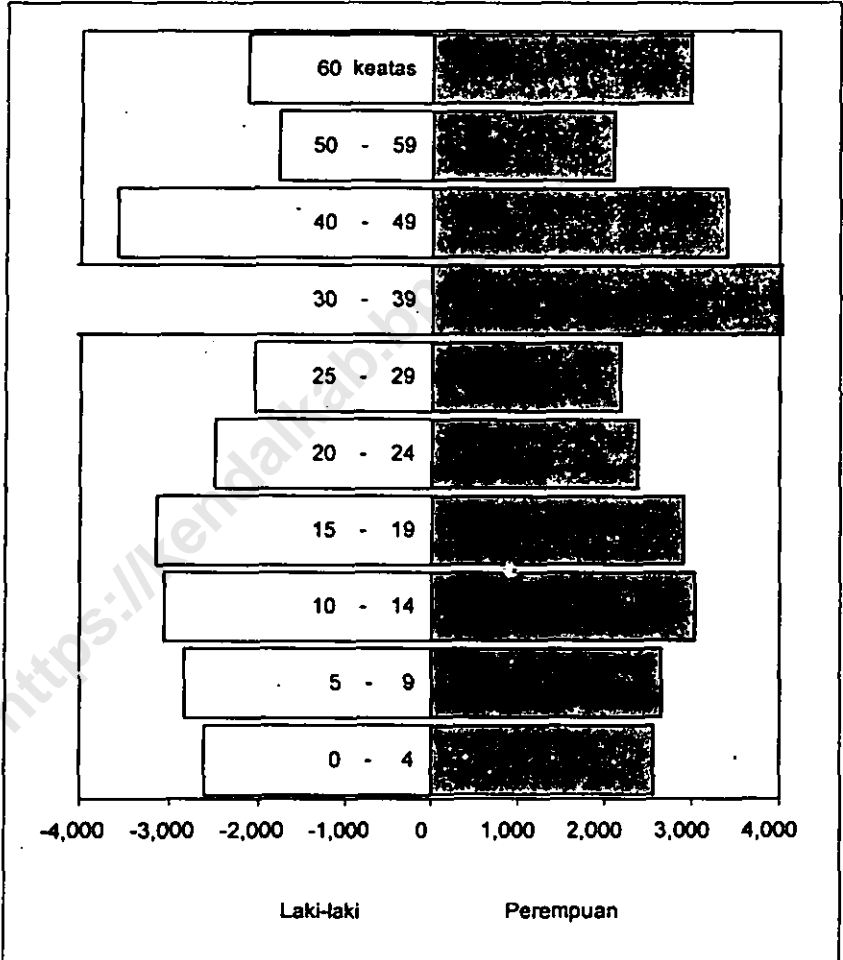
BPS Kabupaten Kendal

Sumber data : Statistik Kecamatan Weleri

Catatan :

Grafik : 2

**BANYAKNYA PENDUDUK MENURUT KELOMPOK UMUR  
DAN JENIS KELAMIN  
KECAMATAN WELERI  
TAHUN : 2005**



Sumber data : Statistik Kecamatan Weleri  
Catatan :

Tabel : 3.10

BANYAKNYA PENDUDUK UMUR 5 - 6, 7 - 12, 13 - 15  
KECAMATAN WELERI

TAHUN : 2004

DESA	5 - 6	7 - 12	13 - 15	
(1)	(2)	(3)	(4)	
01. Sidomukti	190	554	360	
02. Penyangkringan	150	451	388	
03. Bumiayu	166	482	328	
04. Manggungsari	122	362	247	
05. Sumberagung	150	412	262	
06. Ngasinan	52	194	98	
07. W e l e r i	174	522	347	
08. Nawangsari	120	335	213	
09. Karangdowo	120	326	201	
10. Penaruban	172	530	367	
11. Sambongsari	236	633	381	
12. Karanganom	158	429	256	
13. P a y u n g	76	249	92	
14. Pucuksari	88	242	156	
15. Tratemulyo	106	299	203	
16. Montongsari	94	368	179	
<b>JUMLAH</b>				
	2004	2,174	6,388	4,078
	2003	3,068	5,976	4,528
	2002	2,317	6,553	4,213

BPS Kabupaten Kendal

Sumber data : Statistik Kecamatan Weleri

Catatan :



Tabel : 3.11

**BANYAKNYA MUTASI PENDUDUK  
KECAMATAN WELERI  
TAHUN : 2005**

DESA	KELA- HIRAN	KEMA- TIAN	DATANG	PERGI	
(1)	(2)	(3)	(4)	(5)	
01. Sidomukti	24	11	6	8	
02. Penyangkringan	30	8	35	27	
03. Bumlayu	20	21	2	8	
04. Manggungsari	30	15	30	21	
05. Sumberagung	4	2	0	9	
06. Ngasinan	69	9	73	5	
07. Weleri	7	16	6	39	
08. Nawangsari	30	15	28	10	
09. Karangdowo	4	2	4	17	
10. Penaruban	30	8	2	17	
11. Sambongsari	20	21	3	9	
12. Karanganom	30	15	53	4	
13. Payung	30	15	27	2	
14. Pucuksari	4	2	0	2	
15. Tratemutyo	4	2	15	15	
16. Montongsari	30	15	29	17	
<b>JUMLAH</b>	<b>2005</b>	<b>366</b>	<b>177</b>	<b>313</b>	<b>210</b>
	<b>2004</b>	<b>268</b>	<b>336</b>	<b>231</b>	<b>357</b>
	<b>2003</b>	<b>225</b>	<b>198</b>	<b>99</b>	<b>121</b>

BPS Kabupaten Kendal

Sumber data : Kantor Kecamatan Weleri

Catatan :

Tabel : 3.12

**BANYAKNYA PENDUDUK DI ATAS 5 TAHUN  
DIRINCI MENURUT PENDIDIKAN  
KECAMATAN WELERI  
TAHUN : 2005**

DESA	TIDAK	TIDAK	BELUM	TAMAT SD	
	SEKOLAH	TAMAT SD			
(1)	(2)	(3)	(4)	(5)	
01. Sidomukti	225	13	681	1,265	
02. Penyangkringan	613	2,034	1,330	1,283	
03. Bumiayu	828	286	421	1,186	
04. Manggungsari	42	200	356	2,033	
05. Sumberagung	302	320	388	1,796	
06. Ngasnan	190	61	151	626	
07. Weleri	433	283	852	876	
08. Nawangsari	0	224	226	1,440	
09. Karangdowo	0	95	480	689	
10. Penaruban	23	84	281	1,918	
11. Sambongsari	219	335	987	1,219	
12. Karanganom	336	450	492	921	
13. Payung	64	82	231	319	
14. Pucuksari	47	64	120	1,324	
15. Tratemulyo	0	18	326	1,673	
16. Montongsari	422	333	260	696	
<b>JUMLAH</b>	<b>2005</b>	<b>3,744</b>	<b>4,882</b>	<b>7,582</b>	<b>19,264</b>
	<b>2004</b>	<b>3,960</b>	<b>5,966</b>	<b>7,531</b>	<b>19,795</b>
	<b>2003</b>	<b>4,640</b>	<b>7,598</b>	<b>8,029</b>	<b>16,972</b>

BPS Kabupaten Kendal

Sumber data : Statistik Kecamatan Weleri

Catatan :

Tabel : 3.12 (Lanjutan)

**BANYAKNYA PENDUDUK DI ATAS 5 TAHUN  
DIRINCI MENURUT PENDIDIKAN  
KECAMATAN WELERI  
TAHUN : 2005**

DESA	TAMAT			
	SLTP	SLTA	PT /AKADEMI	
(1)	(6)	(7)	(8)	
01. Sidomukti	1,237	737	95	
02. Penyangkringan	811	1,021	138	
03. Bumilayu	465	345	56	
04. Manggungsari	270	107	15	
05. Sumberagung	380	158	12	
06. Ngasinan	225	25	41	
07. Weleri	586	681	163	
08. Nawangsari	436	292	29	
09. Karangdowo	440	323	87	
10. Penaruban	473	775	72	
11. Sambongsari	845	385	132	
12. Karanganom	266	236	35	
13. Payung	160	203	34	
14. Pucuksari	98	81	16	
15. Tratemulyo	233	331	52	
16. Montongsari	382	276	40	
JUMLAH	2005	7,307	5,976	1,017
	2004	5,978	5,735	899
	2003	5,770	5,149	811

BPS Kabupaten Kendal

Sumber data : Statistik Kecamatan Weleri

Catatan :

Tabel : 3.13

**BANYAKNYA PENDUDUK DIATAS 10 TAHUN YANG BEKERJA  
DIRINCI MENURUT MATA PENCAHARIAN  
KECAMATAN WELERI  
TAHUN : 2005**

DESA	PERTANIAN		PERTAMBANGAN DAN PENGALIAN		INDUSTRI PENGOLAHAN	
	PENGU- SAHA	BURUH	PENGU- SAHA	BURUH	PENGU- SAHA	BURUH
(1)	(2)	(3)	(4)	(5)	(6)	(7)
01. Sidomukti	321	2,072	1	12	6	24
02. Penyangkringan	38	128	0	18	11	89
03. Bumiayu	27	675	4	20	3	6
04. Manggungsari	243	2,000	0	0	8	59
05. Sumberagung	241	1,871	0	0	45	89
06. Ngasinan	39	250	2	6	3	4
07. Weleri	26	57	0	0	11	437
08. Nawangsari	53	21	0	0	1	10
09. Karangdowo	107	87	0	0	15	36
10. Penaruban	113	59	0	0	23	56
11. Sambongsari	95	142	4	39	4	238
12. Karanganom	119	369	0	22	3	16
13. Payung	117	61	0	0	1	4
14. Pucuksari	184	86	0	0	2	32
15. Tratemulyo	520	821	0	0	1	2
16. Montongsari	220	907	0	0	2	13
<b>JUMLAH 2005</b>	<b>2,463</b>	<b>9,606</b>	<b>11</b>	<b>117</b>	<b>139</b>	<b>1,115</b>
<b>2004</b>	<b>2,199</b>	<b>9,387</b>	<b>8</b>	<b>141</b>	<b>103</b>	<b>1,050</b>

BPS Kabupaten Kendal

Sumber data : Statistik Kecamatan Weleri

Catatan :

Tabel : 3.13 Lanjutan

**BANYAKNYA PENDUUK DIATAS 10 TAHUN YANG BEKERJA  
DIRINCI MENURUT MATA PENCAHARIAN  
KECAMATAN WELERI  
TAHUN : 2005**

DESA	LISTRIK, GAS DAN AIR MINUM		BANGUNAN		PERDAGANGAN, HOTEL DAN RESTORAN	
	PENGU- SAHA	BURUH	PENGU- SAHA	BURUH	PENGU- SAHA	BURUH
(1)	(8)	(9)	(10)	(11)	(12)	(13)
01. Sidomukti	0	0	1	167	26	46
02. Penyangkringan	0	12	37	488	189	269
03. Bumiayu	0	4	1	60	28	175
04. Manggungsari	0	0	1	30	8	36
05. Sumberagung	0	0	1	17	33	60
06. Ngasinan	0	1	3	20	24	43
07. Weleri	0	7	2	467	449	562
08. Nawangsari	0	0	0	246	38	668
09. Karangdowo	0	0	0	48	477	83
10. Penaruban	0	15	2	253	667	70
11. Sambongsari	0	0	0	268	35	265
12. Karanganom	0	0	20	110	26	50
13. Payung	0	0	1	11	30	310
14. Pucuksari	0	0	0	42	14	38
15. Tratemulyo	0	10	11	22	30	33
16. Montongsari	0	0	2	185	16	98
<b>JUMLAH 2005</b>	<b>0</b>	<b>49</b>	<b>82</b>	<b>2,434</b>	<b>2,090</b>	<b>2,806</b>
<b>2004</b>	<b>0</b>	<b>41</b>	<b>51</b>	<b>2,573</b>	<b>1,324</b>	<b>2,849</b>

BPS Kabupaten Kendal

Sumber data : Statistik Kecamatan Weleri

Catatan :

Tabel : 3.13 Lanjutan

**BANYAKNYA PENDUDUK DIATAS 10 TAHUN YANG BEKERJA  
DIRINCI MENURUT MATA PENCAHARIAN  
KECAMATAN WELERI  
TAHUN 2005**

DESA	PENGANGKUTAN DAN KOMUNIKASI		KEUANGAN DAN PERSEWAAN		JASA-JASA		JUMLAH
	PENGU- SAHA	BURUH	PENGU- SAHA	BURUH	PENGU- SAHA	BURUH	
(1)	(14)	(15)	(16)	(17)	(18)	(19)	(20)
01. Sidomukti	7	35	0	0	18	268	3,004
02. Penyangkringan	88	137	10	36	96	388	2,034
03. Bumilayu	1	140	0	4	13	103	1,264
04. Manggungsari	9	9	2	4	8	32	2,449
05. Sumberagung	11	74	0	4	15	489	2,950
06. Ngasinan	21	0	0	2	7	48	473
07. Weleri	67	128	3	16	78	231	2,541
08. Nawangsari	5	86	2	36	0	1,173	2,339
09. Karangdowo	3	67	0	14	0	39	976
10. Pendaruban	24	15	7	2	121	0	1,427
11. Sambongsari	3	234	2	6	6	126	1,467
12. Karanganom	19	38	16	36	5	52	901
13. Payung	2	30	0	0	45	546	1,158
14. Pucuksari	98	48	1	16	0	361	922
15. Tratemulyo	16	22	3	2	1	3	1,497
16. Montongsari	21	76	2	18	7	369	1,936
<b>JUMLAH 2005</b>	<b>395</b>	<b>1,139</b>	<b>48</b>	<b>196</b>	<b>420</b>	<b>4,228</b>	<b>27,338</b>
<b>2004</b>	<b>344</b>	<b>1,236</b>	<b>35</b>	<b>199</b>	<b>264</b>	<b>3,947</b>	<b>25,751</b>

BPS Kabupaten Kendal

Sumber data : Kantor Kecamatan Weleri

Catatan :

Tabel : 4.1.

**BANYAKNYA PUS AKSEPTOR KB AKTIF  
KECAMATAN WELERI  
TAHUN : 2005**

DESA	PUS	KONTRASEPSI			
		IUD	PIL	KONDOM	
(1)	(2)	(3)	(4)	(5)	
01. Sidomukti	969	18	197	0	
02. Penyangkringan	1,450	43	256	3	
03. Bumiayu	770	7	250	0	
04. Manggungsari	667	4	75	0	
05. Sumberagung	684	3	99	0	
06. Ngasinan	248	2	63	0	
07. Wel eri	815	28	165	0	
08. Nawangsari	386	6	131	0	
09. Karangdowo	416	5	183	0	
10. Penaruban	625	19	120	1	
11. Sambongsari	855	24	242	3	
12. Karanganom	530	11	118	1	
13. P a y u n g	231	0	76	1	
14. Pucuksari	376	6	118	0	
15. Tratemulyo	555	26	152	0	
16. Montongsari	451	1	126	4	
<b>JUMLAH</b>	<b>2005</b>	<b>10,028</b>	<b>203</b>	<b>2,371</b>	<b>13</b>
	<b>2004</b>	<b>9,766</b>	<b>200</b>	<b>2,404</b>	<b>13</b>
	<b>2003</b>	<b>9,750</b>	<b>212</b>	<b>2,545</b>	<b>18</b>

BPS Kabupaten Kendal

Sumber data : PPLKB Kecamatan Weleri

Catatan :

Tabel : 4.1. (lanjutan)

**BANYAKNYA PUS AKSEPTOR KB AKTIF  
KECAMATAN WELERI  
TAHUN : 2005**

DESA	KONTRASEPSI					
	INP	SUNTIK	MOP	MOW	JUMLAH	
(1)	(6)	(7)	(8)	(9)	(10)	
01. Sidomukti	116	338	7	46	722	
02. Penyangkringan	69	505	5	76	958	
03. Bumiayu	87	210	15	29	598	
04. Manggungsari	79	270	33	34	495	
05. Sumberagung	55	311	13	32	513	
06. Ngasinan	16	94	6	2	183	
07. W e l e r i	63	226	10	58	550	
08. Nawangsari	11	127	1	21	297	
09. Karangdowo	0	123	1	7	319	
10. Penaruban	8	303	6	22	479	
11. Sambongsari	28	302	1	51	651	
12. Karanganom	27	203	3	18	382	
13. P a y u n g	12	74	1	12	176	
14. Pucuksari	13	136	0	3	276	
15. Tratemulyo	7	234	5	17	441	
16. Montongsari	4	175	6	28	344	
<b>JUMLAH</b>	<b>2005</b>	<b>595</b>	<b>3,631</b>	<b>113</b>	<b>456</b>	<b>7,384</b>
	<b>2004</b>	<b>872</b>	<b>3,326</b>	<b>134</b>	<b>480</b>	<b>7,429</b>
	<b>2003</b>	<b>857</b>	<b>3,026</b>	<b>133</b>	<b>468</b>	<b>7,101</b>

BPS Kabupaten Kendal

Sumber data : PPLKB Kecamatan Weleri

Catatan :



Tabel : 5.1

**BANYAKNYA PEMELUK AGAMA  
KECAMATAN WELERI  
TAHUN : 2005**

DESA	ISLAM	KRISTEN		BUDHA	HINDU	LAINNYA	
		PROT.	KTL				
(1)	(2)	(3)	(4)	(5)	(6)	(7)	
01. Sidomukti	4,950	57	5	0	0	0	
02. Penyangkringan	7,506	165	71	16	0	0	
03. Bumilayu	3,990	12	40	3	0	0	
04. Manggung Sari	3,275	10	0	4	0	0	
05. Sumberagung	3,610	28	0	9	0	0	
06. Ngasinan	1,432	0	4	0	0	0	
07. Weleri	4,570	18	116	6	0	0	
08. Nawangsari	2,574	228	173	14	0	0	
09. Karangdowo	2,166	86	106	9	24	0	
10. Pendaruban	4,209	17	17	2	18	0	
11. Sambongsari	4,650	79	86	0	0	0	
12. Karanganom	3,371	0	17	0	1	0	
13. Payung	1,539	2	16	0	0	0	
14. Pucuksari	1,885	0	0	0	0	0	
15. Tratemulyo	2,837	0	0	0	0	0	
16. Montongsari	2,713	12	6	0	0	0	
<b>JUMLAH</b>	2005	55,277	714	657	63	43	0
	2004	54,946	640	749	75	12	0
	2003	54,791	615	882	72	19	0

Sumber data : Statistik Kecamatan Weleri

BPS Kabupaten Kendal

**BPS MILIK**  
UPT. PERPUSTAKAAN &  
DOKUMENTASI STATISTIK  
BPS JAKARTA

Tabel : 5.2

**BANYAKNYA TEMPAT IBADAH  
KECAMATAN WELERI**

TAHUN : 2005

DESA	MASJID	MUSHOLA	GEREJA	KUIL/ PURA	
(1)	(2)	(3)	(4)	(5)	
01. Sidomukti	4	12	1	0	
02. Penyangkringan	2	18	2	0	
03. Bumiayu	2	8	0	0	
04. Manggungsari	2	12	0	0	
05. Sumberagung	2	13	0	0	
06. Ngasinan	2	3	0	0	
07. Weleri	1	11	0	0	
08. Nawangsari	1	7	2	0	
09. Karangdowo	3	6	0	0	
10. Penaruban	2	11	1	0	
11. Sambongsari	3	15	2	0	
12. Karanganom	3	10	0	0	
13. Payung	1	6	0	0	
14. Pucuksari	2	5	0	0	
15. Tratemulyo	3	7	0	0	
16. Montongsari	1	4	0	0	
<b>JUMLAH</b>	<b>2005</b>	<b>34</b>	<b>148</b>	<b>8</b>	<b>0</b>
	<b>2004</b>	<b>34</b>	<b>148</b>	<b>8</b>	<b>0</b>
	<b>2003</b>	<b>33</b>	<b>129</b>	<b>8</b>	<b>0</b>

BPS Kabupaten Kendal

Sumber data : Statistik DESA di Kecamatan Weleri  
Catatan :

Tabel : 5.3

**PESERTA CALON JAMAAH HAJI  
KECAMATAN WELERI  
TAHUN: 2003 - 2005**

DESA	2003	2,004	2,005
(1)	(2)	(3)	(4)
01. Sidomukti	3	6	5
02. Penyangkringan	7	22	20
03. Bumiayu	0	0	0
04. Manggungsari	6	0	0
05. Sumberagung	2	0	0
06. Ngasinan	0	0	0
07. W e l e r i	2	9	9
08. Nawangsari	2	7	7
09. Karangdowo	8	9	10
10. Penaruban	7	13	9
11. Sambongsari	2	0	1
12. Karanganom	1	0	0
13. P a y u n g	1	3	3
14. Pucuksari	2	7	7
15. Tratemulyo	2	0	0
16. Montongsari	2	1	0
<b>JUMLAH</b>	<b>47</b>	<b>77</b>	<b>71</b>

BPS Kabupaten Kendal

Sumber data : KUA Kecamatan Weleri

Catatan :

Tabel : 5.4

**BANYAKNYA ULAMA, MUBALIGH, DAN KHOTIB  
KECAMATAN WELERI  
TAHUN : 2005**

DESA	ULAMA	MUBALIGH	KHOTIB
(1)	(2)	(3)	(4)
01. Sidomukti	1	2	10
02. Penyangkringan	1	2	10
03. Bumiayu	1	1	10
04. Manggungsari	1	0	10
05. Sumberagung	1	1	5
06. Ngasinan	1	1	5
07. Wel eri	3	3	5
08. Nawangsari	1	1	5
09. Karangdowo	2	2	5
10. Penaruban	2	2	5
11. Sambongsari	3	1	10
12. Karanganom	1	1	5
13. Payung	1	0	5
14. Pucuksari	1	1	10
15. Tratemulyo	1	1	5
16. Montongsari	1	1	5
<b>JUMLAH</b>	<b>22</b>	<b>20</b>	<b>110</b>
	<b>2004</b>	<b>20</b>	<b>110</b>
	<b>2003</b>	<b>20</b>	<b>110</b>

BPS Kabupaten Kendal

Sumber data : KUA Kecamatan Weleri

Catatan :

Tabel :5.5

**BANYAKNYA NIKAH, TALAK, CERAI DAN RUJUK  
KECAMATAN WELERI**

**TAHUN : 2005**

DESA	NIKAH	TALAK	CERAI	RUJUK	
(1)	(2)	(3)	(4)	(5)	
01. Sidomukti	47	3	6	0	
02. Penyangkringan	86	3	4	0	
03. Bumlayu	31	1	5	0	
04. Manggungsari	22	3	2	0	
05. Sumberagung	22	4	3	0	
06. Ngasinan	15	1	1	0	
07. Wel eri	53	9	1	0	
08. Nawangsari	24	0	4	0	
09. Karangdowo	16	1	2	0	
10. Penaruban	34	0	6	0	
11. Sambongsari	34	2	2	0	
12. Karanganom	27	3	5	0	
13. Pay ù ng	10	0	6	0	
14. Pucuksari	15	2	1	0	
15. Tratemulyo	26	1	2	0	
16. Montongsari	21	1	1	0	
<b>JUMLAH</b>	<b>2005</b>	<b>483</b>	<b>34</b>	<b>51</b>	<b>0</b>
	<b>2004</b>	<b>442</b>	<b>34</b>	<b>47</b>	<b>0</b>
	<b>2003</b>	<b>473</b>	<b>3</b>	<b>0</b>	<b>0</b>

BPS Kabupaten Kendal

Sumber data : KUA Kecamatan Weleri

Catatan :

Tabel : 6.1

**BANYAKNYA SEKOLAH TK, MURID DAN GURU  
KECAMATAN WELERI**

TAHUN : 2005

DESA	SEKOLAH	MURID	GURU	
(1)	(2)	(3)	(4)	
01. Sidomukti	2	112	8	
02. Penyangkringan	3	311	20	
03. Bumiayu	2	130	6	
04. Manggungsari	1	78	5	
05. Sumberagung	1	59	3	
06. Ngasinan	1	32	2	
07. Weleri	2	121	6	
08. Nawangsari	1	70	4	
09. Karangdowo	2	71	5	
10. Pendaruban	4	192	13	
11. Sambongsari	3	126	7	
12. Karanganom	4	217	14	
13. Payung	1	23	2	
14. Pucuksari	1	34	2	
15. Tratemulyo	1	46	2	
16. Montongsari	1	75	3	
<b>JUMLAH</b>	<b>2005</b>	<b>30</b>	<b>1,697</b>	<b>102</b>
	<b>2004</b>	<b>29</b>	<b>1,444</b>	<b>84</b>
	<b>2003</b>	<b>27</b>	<b>1,348</b>	<b>73</b>

Sumber data : Masing-masing Sekolah di Kecamatan Weleri

Catatan :

Tabel : 6.2

**BANYAKNYA SEKOLAH DASAR NEGERI, MURID DAN GURU  
KECAMATAN WELERI**

TAHUN : 2005

DESA	SEKOLAH	MURID	GURU	
(1)	(2)	(3)	(4)	
01. Sidomukti	3	608	19	
02. Penyangkringan	6	1,145	50	
03. Bumiayu	2	242	16	
04. Manggungsari	2	350	12	
05. Sumberagung	3	382	25	
06. Ngasinan	1	132	7	
07. Weleri	3	510	21	
08. Nawangsari	1	194	7	
09. Karangdowo	1	222	8	
10. Penaruban	2	451	15	
11. Sambongsari	2	531	19	
12. Karanganom	2	281	12	
13. Payung	1	153	6	
14. Pucuksari	1	242	6	
15. Tratemulyo	2	308	14	
16. Montongsari	2	379	15	
<b>JUMLAH</b>				
	2005	34	6,130	252
	2004	33	6,279	252
	2003	34	7,221	285

BPS Kabupaten Kendal

Sumber data : Masing-masing Sekolah di Kecamatan Weleri  
Catatan :

Tabel : 6.3

**BANYAKNYA SEKOLAH DASAR SWASTA, MURID DAN GURU  
KECAMATAN WELERI**

TAHUN : 2005

DESA	SEKOLAH	MURID	GURU	
(1)	(2)	(3)	(4)	
01. Sidomukti	0	0	0	
02. Penyangkringan	1	258	9	
03. Bumilayu	0	0	0	
04. Manggungsari	0	0	0	
05. Sumberagung	0	0	0	
06. Ngasinan	0	0	0	
07. Wel eri	1	159	6	
08. Nawangsari	0	0	0	
09. Karangdowo	0	0	0	
10. Penaruban	0	0	0	
11. Sambongsari	0	0	0	
12. Karanganom	1	170	11	
13. P a y u n g	0	0	0	
14. Pucuksari	0	0	0	
15. Tratemulyo	0	0	0	
16. Montongsari	0	0	0	
<b>JUMLAH</b>				
	2005	3	587	28
	2004	3	434	26
	2003	2	265	15

BPS Kabupaten Kendal

Sumber data : Masing-masing Sekolah di Kecamatan Weleri

Catatan :



Tabel : 6.4

**BANYAKNYA MADRASAH IBTIDAYAH, MURID DAN GURU  
KECAMATAN WELERI  
TAHUN : 2005**

DESA	SEKOLAH	MURID	GURU
(1)	(2)	(3)	(4)
01. Sidomukti	0	0	0
02. Penyangkringan	0	0	0
03. Bumiayu	0	0	0
04. Manggungsari	0	0	0
05. Sumberagung	0	0	0
06. Ngasinan	0	0	0
07. Weleri	1	57	6
08. Nawangsari	0	0	0
09. Karangdowo	1	126	6
10. Penaruban	0	0	0
11. Sambongsari	1	88	7
12. Karanganom	0	0	0
13. Payung	0	0	0
14. Pucuksari	0	0	0
15. Tratemulyo	0	0	0
16. Montongsari	0	0	0
	<b>JUMLAH</b>		
	2005	3	271
	2004	3	241
	2003	3	223

BPS Kabupaten Kendal

Sumber data : Masing-masing Sekolah di Kecamatan Weleri

Catatan :

Tabel : 6.5

**BANYAKNYA SEKOLAH LANJUTAN PERTAMA NEGERI, MURID DAN GURU  
KECAMATAN WELERI**

TAHUN : 2005

DESA	SEKOLAH	MURID	GURU	
(1)	(2)	(3)	(4)	
01. Sidomukti	0	0	0	
02. Penyangkringan	0	0	0	
03. Bumilayu	0	0	0	
04. Manggungsari	0	0	0	
05. Sumberagung	1	560	28	
06. Ngasinan	0	0	0	
07. W e l e r i	1	706	45	
08. Nawangsari	0	0	0	
09. Karangdowo	0	0	0	
10. Penaruban	0	0	0	
11. Sambongsari	0	0	0	
12. Karanganom	0	0	0	
13. P a y u n g	0	0	0	
14. Pucuksari	0	0	0	
15. Tratemulyo	0	0	0	
16. Montongsari	0	0	0	
<b>JUMLAH</b>	<b>2005</b>	<b>2</b>	<b>1,266</b>	<b>73</b>
	<b>2004</b>	<b>2</b>	<b>1,299</b>	<b>79</b>
	<b>2003</b>	<b>2</b>	<b>1,244</b>	<b>75</b>

BPS Kabupaten Kendal

Sumber data : Masing-masing Sekolah di Kecamatan Weleri  
Catatan : Termasuk SLTP Kejuruan Negeri

Tabel : 6.6

**BANYAKNYA SEKOLAH LANJUTAN PERTAMA SWASTA, MURID DAN GURU  
KECAMATAN WELERI**

TAHUN : 2005

DESA	SEKOLAH	MURID	GURU
(1)	(2)	(3)	(4)
01. Sidomukti	0	0	0
02. Penyangkringan	0	0	0
03. Bumlayu	0	0	0
04. Manggungsari	0	0	0
05. Sumberagung	0	0	0
06. Ngasinan	0	0	0
07. Weleri	0	0	0
08. Nawangsari	1	350	15
09. Karangdowo	0	0	0
10. Pendaruban	2	1,279	52
11. Sambongsari	0	0	0
12. Karanganom	0	0	0
13. Payung	0	0	0
14. Pucuksari	0	0	0
15. Tratemulyo	0	0	0
16. Montongsari	1	172	11
<b>JUMLAH</b>	<b>2005</b>	<b>1,801</b>	<b>78</b>
	<b>2004</b>	<b>1,758</b>	<b>89</b>
	<b>2003</b>	<b>1,585</b>	<b>84</b>

BPS Kabupaten Kendal

Sumber data : Masing-masing Sekolah di Kecamatan Weleri  
Catatan : Termasuk SLTP Kejuruan Swasta

Tabel : 6.7

**BANYAKNYA MADRASAH TSANAWIYAH, MURID DAN GURU  
KECAMATAN WELERI**

TAHUN : 2005

DESA	SEKOLAH	MURID	GURU
(1)	(2)	(3)	(4)
01. Sidomukti	0	0	0
02. Penyangkringan	0	0	0
03. Bumilayu	0	0	0
04. Manggungsari	0	0	0
05. Sumberagung	0	0	0
06. Ngasinan	0	0	0
07. Wel eri	0	0	0
08. Nawangsari	0	0	0
09. Karangdowo	0	0	0
10. Penaruban	1	171	13
11. Sambongsari	2	133	28
12. Karanganom	0	0	0
13. Payung	0	0	0
14. Pucuksari	0	0	0
15. Tratemulyo	0	0	0
16. Montongsari	0	0	0
<b>JUMLAH</b>			
	2005	3	304
	2004	3	326
	2003	3	554

BPS Kabupaten Kendal

Sumber data : Masing-masing Sekolah di Kecamatan Weleri

Catatan :

Tabel : 6.8

**BANYAKNYA SEKOLAH LANJUTAN ATAS NEGERI, MURID DAN GURU  
KECAMATAN WELERI**

TAHUN : 2005

DESA	SEKOLAH	MURID	GURU
(1)	(2)	(3)	(4)
01. Sidomukti	0	0	0
02. Penyangkringan	0	0	0
03. Bumiayu	0	0	0
04. Manggungsari	0	0	0
05. Sumberagung	0	0	0
06. Ngasinan	0	0	0
07. Wel eri	0	0	0
08. Nawangsari	0	0	0
09. Karangdowo	0	0	0
10. Penaruban	0	0	0
11. Sambongsari	0	0	0
12. Karanganom	1	710	44
13. Payung	0	0	0
14. Pucuksari	0	0	0
15. Tratemulyo	0	0	0
16. Montongsari	0	0	0
<b>JUMLAH</b>			
2005	1	710	44
2004	1	756	35
2003	1	482	40

BPS Kabupaten Kendal

Sumber data : Masing-masing Sekolah di Kecamatan Weleri  
Catatan : Termasuk SLTA Kejuruan Negeri

Tabel : 6.9

**BANYAKNYA SEKOLAH LANJUTAN ATAS SWASTA, MURID DAN GURU  
KECAMATAN WELERI**

TAHUN : 2005

DESA	SEKOLAH	MURID	GURU	
(1)	(2)	(3)	(4)	
01. Sidomukti	0	0	0	
02. Penyangkringan	3	1,027	74	
03. Bumiayu	0	0	0	
04. Manggungsari	0	0	0	
05. Sumberagung	0	0	0	
06. Ngasinan	0	0	0	
07. W e l e r i	0	0	0	
08. Nawangsari	0	0	0	
09. Karangdowo	0	0	0	
10. Penaruban	1	569	25	
11. Sambongsari	1	946	48	
12. Karanganom	0	0	0	
13. P a y u n g	0	0	0	
14. Pucuksari	0	0	0	
15. Tratemulyo	0	0	0	
16. Montongsari	0	0	0	
<b>JUMLAH</b>	<b>2005</b>	<b>5</b>	<b>2,542</b>	<b>147</b>
	<b>2004</b>	<b>5</b>	<b>2,603</b>	<b>142</b>
	<b>2003</b>	<b>5</b>	<b>1,264</b>	<b>49</b>

BPS Kabupaten Kendal

Sumber data : Masing-masing Sekolah di Kecamatan Weleri

Catatan : Termasuk SLTA Kejuruan Swasta

Tabel : 6.10

**BANYAKNYA MADRASAH ALIYAH, MURID DAN GURU  
KECAMATAN WELERI  
TAHUN : 2005**

DESA	SEKOLAH	MURID	GURU
(1)	(2)	(3)	(4)
01. Sidomukti	0	0	0
02. Penyangkringan	0	0	0
03. Bumiayu	0	0	0
04. Manggungsari	0	0	0
05. Sumberagung	0	0	0
06. Ngasinan	0	0	0
07. Weleri	0	0	0
08. Nawangsari	0	0	0
09. Karangdowo	0	0	0
10. Penaruban	1	141	36
11. Sambongsari	1	61	16
12. Karanganom	0	0	0
13. Payung	0	0	0
14. Pucuksari	0	0	0
15. Tratemulyo	0	0	0
16. Montongsari	0	0	0
<b>JUMLAH</b>	<b>2005</b>	<b>2</b>	<b>202</b>
	<b>2004</b>	<b>2</b>	<b>234</b>
	<b>2003</b>	<b>2</b>	<b>269</b>

BPS Kabupaten Kendal

Sumber data : Masing-masing Sekolah di Kecamatan Weleri  
Catatan :

Tabel : 7.1

**BANYAKNYA DOKTER, TENAGA MEDIS (MANTRI KESEHATAN),  
BIDAN, DUKUN BAYI, DAN JURU SUNAT  
KECAMATAN WELERI  
TAHUN : 2005**

DESA	DOKTER	MANTRI KES.	BIDAN	DUKUN BAYI	JURU SUNAT	
(1)	(2)	(3)	(4)	(5)	(6)	
01. Sidomukti	1	1	2	1	0	
02. Penyangkringan	4	2	1	2	0	
03. Bumilayu	0	1	1	1	0	
04. Manggungsari	0	0	1	1	0	
05. Sumberagung	0	1	2	1	0	
06. Ngasinan	0	0	1	1	0	
07. Weleri	4	1	3	1	0	
08. Nawangsari	2	0	0	0	0	
09. Karangdowo	0	1	1	1	0	
10. Penaruban	2	1	1	1	0	
11. Sambongsari	0	0	1	1	0	
12. Karanganom	0	2	1	1	0	
13. Payung	0	1	1	1	0	
14. Pucuksari	0	1	1	1	0	
15. Tratemulyo	0	2	1	1	0	
16. Montongsari	1	3	1	1	0	
<b>JUMLAH</b>	<b>2005</b>	<b>14</b>	<b>17</b>	<b>19</b>	<b>16</b>	<b>0</b>
	<b>2004</b>	<b>0</b>	<b>0</b>	<b>0</b>	<b>0</b>	<b>0</b>
	<b>2003</b>	<b>0</b>	<b>0</b>	<b>0</b>	<b>0</b>	<b>0</b>

BPS Kabupaten Kendal

Sumber data : Puskesmas Kecamatan Weleri

Catatan :



Tabel : 7.2

**BANYAKNYA FASILITAS KESEHATAN  
KECAMATAN WELERI  
TAHUN : 2005**

DESA	RSU	PUSKESMAS	PUSKESMAS
			PEMBANTU
(1)	(2)	(3)	(4)
01. Sidomukti	0	0	1
02. Penyangkringan	0	0	0
03. Bumilayu	0	0	0
04. Manggungsari	0	0	0
05. Sumberagung	0	0	1
06. Ngasinan	1	0	0
07. Weleri	0	0	0
08. Nawangsari	0	1	0
09. Karangdowo	0	0	1
10. Pendaruban	0	0	0
11. Sambongsari	0	0	0
12. Karanganom	0	1	0
13. Payung	0	0	0
14. Pucuksari	0	0	0
15. Tratemulyo	0	0	0
16. Montongsari	0	0	0
<b>JUMLAH</b>			
	2005	1	2
	2004	1	2
	2003	1	2

BPS Kabupaten Kendal

Sumber data: Puskesmas Kecamatan Weleri

Catatan :

Tabel : 7.2 (lanjutan)

**BANYAKNYA FASILITAS KESEHATAN  
KECAMATAN WELERI**

TAHUN : 2005

DESA	DOKTER	DOKTER	RUMAH
	UMUM	GIGI	BERSALIN
(1)	(5)	(6)	(7)
01. Sidomukti	1	0	0
02. Penyangkringan	5	0	2
03. Bumiayu	0	0	0
04. Manggungsari	0	0	0
05. Sumberagung	0	0	0
06. Ngasinan	1	1	1
07. W e l e r i	1	0	2
08. Nawangsari	3	0	0
09. Karangdowo	0	0	0
10. Penaruban	2	1	0
11. Sambongsari	0	0	0
12. Karanganom	0	0	0
13. P a y u n g	0	0	0
14. Pucuksari	0	0	0
15. Tratemulyo	0	0	0
16. Montongsari	0	0	0
<b>JUMLAH</b>	<b>2005</b>	<b>2</b>	<b>5</b>
	<b>2004</b>	<b>2</b>	<b>5</b>
	<b>2003</b>	<b>2</b>	<b>4</b>

BPS Kabupaten Kendal

Sumber data: Puskesmas Kecamatan Weleri

Catatan :

Tabel : 7.3

**BANYAKNYA SARANA AIR BERSIH  
KECAMATAN WELERI  
TAHUN : 2005**

DESA	SUMUR		SUMUR GALJ	PELANG- GAN PAM	
	ARTETIS	SPT			
(1)	(2)	(3)	(4)	(5)	
01. Sidomukti	0	0	1,210	23	
02. Penyangkringan	1	0	788	419	
03. Bumiayu	0	0	992	36	
04. Manggungsari	0	87	356	0	
05. Sumberagung	0	64	908	0	
06. Ngasinan	0	36	322	101	
07. Wel eri	0	2	678	524	
08. Nawangsari	0	0	542	0	
09. Karangdowo	0	0	335	230	
10. Penaruban	0	0	806	189	
11. Sambongsari	0	0	903	265	
12. Karanganom	0	3	784	0	
13. Payung	0	2	333	0	
14. Pucuksari	0	1	489	0	
15. Tratemulyo	0	1	759	0	
16. Montongsari	0	0	699	105	
<b>JUMLAH</b>	<b>2005</b>	<b>1</b>	<b>196</b>	<b>10,904</b>	<b>1,892</b>
	<b>2004</b>	<b>1</b>	<b>196</b>	<b>10,860</b>	<b>1,892</b>
	<b>2003</b>	<b>2</b>	<b>196</b>	<b>7,630</b>	<b>1,832</b>

BPS Kabupaten Kendal

Sumber data : Puskesmas Kecamatan Weleri

Catatan :

Tabel : 7.4

**BANYAKNYA JAMBAAN UMUM, INPRES, DAN SWADAYA  
KECAMATAN WELERI**

TAHUN : 2005

DESA	UMUM	INPRES	SWADAYA
(1)	(2)	(3)	(4)
01. Sidomukti	0	0	78
02. Penyangkringan	0	0	719
03. Bumiayu	0	0	130
04. Manggungsari	0	1	158
05. Sumberagung	0	0	190
06. Ngasnan	0	0	250
07. W e l e r i	0	0	1,199
08. Nawangsari	0	0	164
09. Karangdowo	0	0	212
10. Penaruban	0	0	387
11. Sambongsari	0	0	292
12. Karanganom	0	0	364
13. P a y u n g	0	0	258
14. Pucuksari	0	0	193
15. Tratemulyo	0	0	625
16. Montongsari	0	2	513
JUMLAH			
2005	0	3	5,732
2004	0	3	5,732
2003	0	0	3,969

BPS Kabupaten Kendal

Sumber data : Puskesmas Kecamatan Weleri

Catatan :

Tabel : 8.1

**BANYAKNYA PENDERITA CACAT  
KECAMATAN WELERI**

TAHUN : 2005

DESA	JENIS PENDERITA CACAT						
	TUNA NETRA	TUBUH	MEN TAL	BISU TULI	PSI KOTIK	JUM LAH	
(1)	(2)	(3)	(4)	(5)	(6)	(7)	
01. Sidomukti	5	6	5	5	5	26	
02. Penyangkringan	2	3	6	7	3	21	
03. Bumilayu	3	10	1	3	0	17	
04. Manggungsari	1	4	1	1	1	8	
05. Sumberagung	2	2	4	2	2	12	
06. Ngasinan	0	3	1	0	2	6	
07. Weleri	2	7	5	0	0	14	
08. Nawangsari	0	2	6	0	0	8	
09. Karangdowo	0	4	0	1	2	7	
10. Penaruban	0	2	6	0	0	8	
11. Sambongsari	1	8	6	2	2	19	
12. Karanganom	2	16	16	1	0	35	
13. Payung	0	0	2	0	0	2	
14. Pucuksari	1	2	3	1	0	7	
15. Tratemulyo	2	7	4	5	0	18	
16. Montongsari	4	2	6	2	4	18	
<b>JUMLAH</b>	<b>2005</b>	<b>25</b>	<b>78</b>	<b>72</b>	<b>30</b>	<b>21</b>	<b>226</b>
	<b>2004</b>	<b>34</b>	<b>69</b>	<b>57</b>	<b>36</b>	<b>0</b>	<b>196</b>
	<b>2003</b>	<b>35</b>	<b>79</b>	<b>51</b>	<b>40</b>	<b>0</b>	<b>205</b>

BPS Kabupaten Kendal

Sumber data : PSK Weleri

Catatan : \*) data tak tersedia

Tabel : 8.2

**BANYAKNYA ANAK TERLANTAR, ANAK NAKAL,  
ANAK JALANAN, WTS DAN WARIA  
KECAMATAN WELERI  
TAHUN : 2005**

DESA	A N A K			WTS	WARIA	
	TERLAN TAR	NAKAL	JALAN AN			
(1)	(2)	(3)	(4)	(5)	(6)	
01. Sidomukti	37	0	0	0	0	
02. Penyangkringan	125	0	15	0	0	
03. Bumlayu	56	0	0	0	0	
04. Manggungari	48	0	0	0	0	
05. Sumberagung	77	0	0	0	0	
06. Ngasinan	45	0	0	1	0	
07. Wel eri	88	0	11	0	0	
08. Nawangsari	67	0	0	0	0	
09. Karangdowo	115	0	8	0	0	
10. Penaruban	51	0	0	0	0	
11. Sambongsari	79	0	0	0	0	
12. Karanganom	64	0	0	0	0	
13. P a y u n g	28	0	0	0	0	
14. Pucuksari	54	0	0	0	0	
15. Tratemulyo	69	0	0	0	0	
16. Montongsari	56	0	0	0	0	
JUMLAH	2005	1,059	0	34	1	0
	2004	694	0	164	19	0
	2003	694	0	164	19	0

BPS Kabupaten Kendal

Sumber data : Statistik Kecamatan Weleri

Catatan :

Tabel : 9.1

**LUAS PANEN DAN PRODUKSI PADI SAWAH DAN GOGO  
KECAMATAN WELERI**

TAHUN : 2005

DESA	PADI SAWAH		PADI GOGO		
	LUAS	PRODUKSI	LUAS	PRODUKSI	
	(Ha)	(Ton)	(Ha)	(Ton)	
(1)	(2)	(3)	(4)	(5)	
01. Sidomukti	234.00	968.00	0.00	0.00	
02. Penyangkringan	69.00	253.00	0.00	0.00	
03. Bumlayu	255.00	907.50	0.00	0.00	
04. Manggungsari	366.00	1,188.00	0.00	0.00	
05. Sumberagung	161.00	665.50	0.00	0.00	
06. Ngasinan	58.00	214.50	0.00	0.00	
07. Wel eri	181.00	708.00	0.00	0.00	
08. Nawangsari	90.00	480.00	0.00	0.00	
09. Karangdowo	110.00	420.00	0.00	0.00	
10. Penaruban	152.00	572.00	0.00	0.00	
11. Sambongsari	259.00	955.50	0.00	0.00	
12. Karanganom	175.00	812.50	0.00	0.00	
13. Pay ung	134.00	624.00	0.00	0.00	
14. Pucuksari	193.00	774.00	0.00	0.00	
15. Tratemulyo	320.00	1,218.00	0.00	0.00	
16. Montongsari	286.00	1,148.00	0.00	0.00	
<b>JUMLAH</b>	<b>2005</b>	<b>3,043.00</b>	<b>11,908.50</b>	<b>0.00</b>	<b>0.00</b>
	<b>2004</b>	<b>2,508.00</b>	<b>15,048.00</b>	<b>0.00</b>	<b>0.00</b>
	<b>2003</b>	<b>2,693.00</b>	<b>16,158.00</b>	<b>0.00</b>	<b>0.00</b>

BPS Kabupaten Kendal

Sumber data : KCD Kecamatan Weleri

Catatan :

Tabel : 9.2

**LUAS PANEN DAN PRODUKSI PADI DAN JAGUNG  
KECAMATAN WELERI**

TAHUN : 2005

DESA	PADI		JAGUNG		
	LUAS	PRODUKSI	LUAS	PRODUKSI	
	(Ha)	(Ton)	(Ha)	(Ton)	
(1)	(2)	(3)	(4)	(5)	
01. Sidomukti	234.00	968.00	90.00	810.00	
02. Penyangkringan	69.00	253.00	0.00	0.00	
03. Bumiayu	255.00	907.50	30.00	270.00	
04. Manggungsari	366.00	1,188.00	90.00	810.00	
05. Sumberagung	161.00	665.50	150.00	1,350.00	
06. Ngasinan	58.00	214.50	75.00	684.00	
07. W e l e r i	181.00	708.00	24.00	216.00	
08. Nawangsari	90.00	480.00	0.00	0.00	
09. Karangdowo	110.00	420.00	0.00	0.00	
10. Penaruban	152.00	572.00	0.00	0.00	
11. Sambongsari	259.00	955.50	0.00	0.00	
12. Karanganom	175.00	812.50	0.00	0.00	
13. P a y u n g	134.00	624.00	0.00	0.00	
14. Pucuksari	193.00	774.00	0.00	0.00	
15. Tratemulyo	320.00	1,218.00	0.00	0.00	
16. Montongsari	286.00	1,148.00	28.00	252.00	
<b>JUMLAH</b>	<b>2005</b>	<b>3,043.00</b>	<b>11,908.50</b>	<b>488.00</b>	<b>4,392.00</b>
	<b>2004</b>	<b>2,508.00</b>	<b>15,048.00</b>	<b>513.00</b>	<b>2,246.40</b>
	<b>2003</b>	<b>2,508.00</b>	<b>15,048.00</b>	<b>313.00</b>	<b>2,003.20</b>

BPS Kabupaten Kendal

Sumber data : KCD Kecamatan Weleri

Catatan :



Tabel : 9.3

**LUAS PANEN DAN PRODUKSI KACANG HIJAU DAN KEDELAI  
KECAMATAN WELERI**

TAHUN : 2005

DESA	KACANG HIJAU		KEDELAI		
	LUAS	PROD	LUAS	PROD	
	(Ha)	(Ton)	(Ha)	(Ton)	
(1)	(2)	(3)	(4)	(5)	
01. Sidomukti	0.00	0.00	0.00	0.00	
02. Penyangkringan	0.00	0.00	0.00	0.00	
03. Bumlayu	0.00	0.00	0.00	0.00	
04. Manggungsari	0.00	0.00	0.00	0.00	
05. Sumberagung	20.00	10.00	0.00	0.00	
06. Ngasinan	14.00	7.00	0.00	0.00	
07. Wel eri	0.00	0.00	0.00	0.00	
08. Nawangsari	0.00	0.00	0.00	0.00	
09. Karangdowo	0.00	0.00	0.00	0.00	
10. Penaruban	0.00	0.00	0.00	0.00	
11. Sambongsari	0.00	0.00	0.00	0.00	
12. Karanganom	0.00	0.00	0.00	0.00	
13. Payung	0.00	0.00	0.00	0.00	
14. Pucuksari	0.00	0.00	0.00	0.00	
15. Tratemulyo	0.00	0.00	0.00	0.00	
16. Montongsari	0.00	0.00	0.00	0.00	
JUMLAH	2005	34.00	17.00	0.00	0.00
	2004	30.00	91.00	0.00	0.00
	2003	30.00	94.40	0.00	0.00

BPS Kabupaten Kendal

Sumber data : KCD Kecamatan Weleri

Catatan :

Tabel : 9.4.

**PRODUKSI TANAMAN PERDAGANGAN  
KECAMATAN WELERI**

TAHUN : 1997-2005

TAHUN	KELAPA	TEBBAKAU	KAPOK
(1)	(Butir) (2)	(Kw) (3)	(Kw) (4)
1998	33,160	526.23	49.00
1999	42,400	1,615.43	53.00
2000	26,130	1,784.30	40.00
2001	54,368	5,398.25	95.00
2002	32,125	5,784.50	35.00
2003	107,656	4,783.57	950.00
2004	82,046	4,099.00	546.64
2005	24,339	3,714.00	5,200.00

BPS Kabupaten Kendal

Sumber data : Petugas Perkebunan Weleri

Catatan :

Tabel : 9.5

**PRODUKSI TANAMAN PERDAGANGAN  
KECAMATAN WELERI  
TAHUN 2000 - 2005**

TAHUN	CENGKEH (Kw)	KOPI (Kw)	TEBU (Kw)
(1)	(2)	(3)	(4)
2000	0.00	0.00	0.00
2001	0.00	0.00	0.00
2002	0.00	0.00	0.00
2003	0.00	0.00	0.00
2004	1.68	1.74	0.00
2005	2.00	2.00	0.00

BPS Kabupaten Kendal

Sumber data : Petugas Perkebunan Weleri

Catatan :

Tabel : 9.5

PRODUKSI TANAMAN PERDAGANGAN  
KECAMATAN WELERI  
TAHUN 2000 - 2005

TAHUN	CENGKEH (Kw)	KOP1 (Kw)	TEBU (Kw)
(1)	(2)	(3)	(4)
2000	0.00	0.00	0.00
2001	0.00	0.00	0.00
2002	0.00	0.00	0.00
2003	0.00	0.00	0.00
2004	1.68	1.74	0.00
2005	2.00	2.00	0.00

BPS Kabupaten Kendal

Sumber data : Petugas Perkebunan Weleri  
Catatan :

Tabel : 9.6

**PRODUKSI IKAN  
KECAMATAN WELERI**

TAHUN : 2005

BULAN	PRODUKSI				
	MAS	NILA	LELE	RUCAH	
	(Kg)	(Kg)	(Kg)	(Kg)	
(1)	(2)	(3)	(4)	(5)	
01. Januari	0	0	30	15	
02. Februari	0	0	25	0	
03. Maret	0	0	30	20	
04. April	0	0	25	22	
05. Mei	0	0	30	0	
06. Juni	0	0	36	16	
07. Juli	25	0	35	18	
08. Agustus	35	0	34	30	
09. September	0	0	38	0	
10. Oktober	0	35	39	0	
11. Nopember	0	65	42	30	
12. Desember	0	0	11	49	
<b>JUMLAH</b>	<b>2005</b>	<b>60</b>	<b>100</b>	<b>375</b>	<b>200</b>
	<b>2004</b>	<b>0</b>	<b>0</b>	<b>1,440</b>	<b>1,340</b>
	<b>2003</b>	<b>0</b>	<b>0</b>	<b>810</b>	<b>2,036</b>

BPS Kabupaten Kendal

Sumber data : Mantri Perikanan Kecamatan Weleri

Catatan :

Tabel : 9.7

**BANYAKNYA PEMILIK KOLAM  
KECAMATAN WELERI  
TAHUN 2005**

DESA	LUAS	PEMILIK
(1)	(Ha) (2)	(Orang) (3)
01. Sidomukti	0.15	1
02. Penyangkringan	0.02	1
03. Bumlayu	0.02	2
04. Sumberagung	0.02	3
05. Weleri	0.01	1
06. Nawangsari	0.02	2
07. Penaruban	0.02	1
08. Sambongsari	0.16	9
09. Karanganom	0.01	1
10. Pucuksari	0.01	1
<b>JUMLAH 2005</b>	<b>0.43</b>	<b>21</b>
	<b>2004</b>	<b>16</b>
	<b>2003</b>	<b>14</b>

BPS Kabupaten Kendal

Sumber data : Petugas Perikanan di Kecamatan Weleri

Catatan :

Tabel : 9.8

**BANYAKNYA UNGGAS  
KECAMATAN WELERI**

TAHUN : 2005

DESA	AYAM KAMPUNG	AYAM RAS PETELOR	AYAM RAS PEDAGING	BEBEK / ITIK	
(1)	(2)	(3)	(4)	(5)	
01. Sidomukti	1,375	0	0	750	
02. Penyangkringan	675	0	0	30	
03. Bumlayu	360	0	0	99	
04. Manggungsari	3,500	0	0	800	
05. Sumberagung	2,860	0	0	75	
06. Ngasinan	215	0	0	41	
07. Weleri	1,106	0	53	27	
08. Nawangsari	116	0	0	0	
09. Karangdowo	1,617	0	0	50	
10. Penaruban	3,125	0	0	316	
11. Sambongsari	3,621	0	0	36	
12. Karanganom	603	0	0	0	
13. Payung	177	0	0	0	
14. Pucuksari	1,374	0	63	487	
15. Tratemulyo	1,400	0	0	260	
16. Montongsari	3,200	0	0	800	
<b>JUMLAH</b>	<b>2005</b>	<b>25,324</b>	<b>0</b>	<b>116</b>	<b>3,771</b>
	<b>2004</b>	<b>29,384</b>	<b>0</b>	<b>51</b>	<b>1,915</b>
	<b>2003</b>	<b>29,831</b>	<b>0</b>	<b>4,157</b>	<b>2,044</b>

BPS Kabupaten Kendal

Sumber data : Petugas Peternakan Kecamatan Weleri

Catatan :

Tabel : 9.8 (lanjutan)

**BANYAKNYA UNGGAS  
KECAMATAN WELERI**

TAHUN : 2005

DESA	ITIK MANILA/ ENTOG	BURUNG PUYUH	ANGSA
(1)	(6)	(8)	(9)
01. Sidomukti	29	0	0
02. Penyangkringan	0	0	0
03. Bumilayu	26	0	0
04. Manggungsari	14	0	0
05. Sumberagung	0	0	30
06. Ngasinan	4	0	0
07. Weleri	0	0	13
08. Nawangsari	0	0	0
09. Karangdowo	0	0	12
10. Penaruban	6	0	0
11. Sambongsari	8	10,000	0
12. Karanganom	18	2,500	0
13. Payung	22	0	6
14. Pucuksari	17	0	0
15. Tratemulyo	160	0	0
16. Montongsari	0	0	6
<b>JUMLAH</b>			
	2005	304	12,500
	2004	236	12,500
	2003	377	6,000

BPS Kabupaten Kendal

Sumber data : Petugas Peternakan Kecamatan Weleri

Catatan :



Tabel : 9.9

**BANYAKNYA TERNAK  
KECAMATAN WELERI**

TAHUN : 2005

DESA	SAPI	SAPI	KERBAU	KUDA	
	BIASA	PERAH			
(1)	(2)	(3)	(4)	(5)	
01. Sidomukti	8	0	0	15	
02. Penyangkringan	7	0	21	9	
03. Bumilayu	3	0	4	0	
04. Manggungsari	2	0	2	1	
05. Sumberagung	0	0	0	0	
06. Ngasinan	0	0	0	0	
07. Weleri	0	0	3	0	
08. Nawangsari	0	0	0	2	
09. Karangdowo	2	0	0	0	
10. Penaruban	2	0	0	4	
11. Sambongsari	1	0	0	0	
12. Karanganom	0	0	0	0	
13. Payung	0	0	0	0	
14. Pucuksari	2	0	5	4	
15. Tratemulyo	0	0	0	0	
16. Montongsari	0	0	0	0	
JUMLAH	2005	27	0	35	35
	2004	28	0	36	31
	2003	65	0	31	17

BPS Kabupaten Kendal

Sumber data : Petugas Peternakan Kecamatan Weleri

Catatan :

Tabel : 9.9 (lanjutan)

**BANYAKNYA TERNAK  
KECAMATAN WELERI**

**TAHUN : 2005**

DESA	KAMBING	DOMBA	BABI	
(1)	(6)	(7)	(8)	
01. Sidomukti	37	0	0	
02. Penyangkringan	275	0	0	
03. Bumilayu	121	0	0	
04. Manggungsari	50	0	0	
05. Sumberagung	40	0	0	
06. Ngasinan	6	0	0	
07. Weleri	96	0	0	
08. Nawangsari	20	0	0	
09. Karangdowo	8	0	0	
10. Penaruban	131	0	0	
11. Sambongsari	32	0	0	
12. Karanganom	59	0	0	
13. Payung	4	0	0	
14. Pucuksari	30	0	0	
15. Tratemulyo	20	0	0	
16. Montongsari	20	0	0	
<b>JUMLAH</b>	<b>2005</b>	<b>949</b>	<b>0</b>	<b>0</b>
	<b>2004</b>	<b>818</b>	<b>0</b>	<b>0</b>
	<b>2003</b>	<b>1,697</b>	<b>0</b>	<b>0</b>

BPS Kabupaten Kendal

Sumber data : Petugas Peternakan Kecamatan Weleri

Catatan :

Tabel : 10.1

**BANYAKNYA SARANA ANGKUTAN DARAT  
KENDARAAN BERMOTOR  
KECAMATAN WELERI  
TAHUN : 2005**

DESA	MOBIL PENUMPANG UMUM	BUS	TRUK	MOBIL PRIBADV DINAS	SEPEDA MOTOR
(1)	(2)	(3)	(4)	(5)	(6)
01. Sidomukti	7	0	9	17	47
02. Penyangkringan	5	2	6	69	272
03. Bumiayu	3	0	0	5	231
04. Manggungsari	6	0	0	10	134
05. Sumberagung	6	0	0	10	87
06. Ngasnan	1	0	0	5	97
07. W e l e r i	6	2	4	102	184
08. Nawangsari	0	3	6	29	42
09. Karangdowo	10	6	0	68	112
10. Pendaruban	4	3	18	16	233
11. Sambongsari	4	0	0	5	83
12. Karanganom	25	0	16	30	183
13. P a y u n g	2	0	0	3	44
14. Pucuksari	9	0	0	8	204
15. Tratemulyo	0	0	0	5	103
16. Montongsari	0	0	0	31	150
<b>JUMLAH 2005</b>	<b>88</b>	<b>16</b>	<b>59</b>	<b>413</b>	<b>2,206</b>
<b>2004</b>	<b>55</b>	<b>17</b>	<b>62</b>	<b>310</b>	<b>2,260</b>
<b>2003</b>	<b>48</b>	<b>18</b>	<b>59</b>	<b>244</b>	<b>2,003</b>

BPS Kabupaten Kendal

Sumber data : Statistik Kecamatan Weleri

Catatan :

Tabel : 10.2

**BANYAKNYA SARANA ANGKUTAN DARAT  
KENDARAAN TAK BERMOTOR  
KECAMATAN WELERI  
TAHUN : 2005**

DESA	DOKAR	GEROBAK	GEROBAK	BECAK	SEPEDA	
		DORONG	HEWAN			
(1)	(2)	(3)	(4)	(5)	(6)	
01. Sidomukti	13	0	0	9	25	
02. Penyangkringan	7	0	0	49	159	
03. Bumiayu	0	0	0	83	225	
04. Manggungsari	1	55	0	8	260	
05. Sumberagung	0	10	0	74	392	
06. Ngasinan	0	0	0	21	27	
07. Weleri	0	17	0	76	109	
08. Nawangsari	1	0	0	23	79	
09. Karangdowo	0	0	0	41	312	
10. Penaruban	2	0	0	113	232	
11. Sambongsari	0	0	0	48	67	
12. Karanganom	0	0	0	52	427	
13. Payung	0	0	0	31	68	
14. Pucuksari	4	2	0	96	265	
15. Tratemulyo	0	0	0	45	224	
16. Montongsari	0	5	0	39	118	
<b>JUMLAH</b>	<b>2005</b>	<b>28</b>	<b>89</b>	<b>0</b>	<b>808</b>	<b>2,989</b>
	<b>2004</b>	<b>26</b>	<b>77</b>	<b>0</b>	<b>726</b>	<b>3,054</b>
	<b>2003</b>	<b>23</b>	<b>56</b>	<b>0</b>	<b>751</b>	<b>2,876</b>

BPS Kabupaten Kendal

Sumber data : Statistik Kecamatan Weleri

Catatan :

Tabel : 10.3

**JENIS PERMUKAAN, KONDISI, DAN KELAS JALAN  
KECAMATAN WELERI**

TAHUN : 2005

KEADAAN	PANJANG JALAN		
	2003	2004	2005
	(Km)	(Km)	(Km)
(1)	(2)	(3)	(4)
<b>I. Jenis Permukaan</b>			
a. Aspal	32.35	32.35	32.35
b. Kerikil	27.90	27.90	27.90
c. Tanah	53.80	53.80	53.80
d. Lainnya	0.00	0.00	0.00
Jumlah	114.05	114.05	114.05
<b>II. Kondisi Jalan</b>			
a. Baik	7.70	7.70	7.70
b. Sedang	106.05	106.05	106.05
c. Rusak	0.30	0.30	0.30
d. Rusak Berat	0.00	0.00	0.00
Jumlah	114.05	114.05	114.05
<b>III. Kelas Jalan</b>			
a. Kelas I	0.00	0.00	0.00
b. Kelas II	7.70	7.70	7.70
c. Kelas III	4.70	4.70	4.70
d. Kelas IIIA	7.75	7.75	7.75
e. Kelas IV	0.00	0.00	0.00
f. Kelas V	0.00	0.00	0.00
g. Lainnya	93.90	93.90	93.90
Jumlah	114.05	114.05	114.05

BPS Kabupaten Kendal

Sumber data : Kantor Kecamatan Weleri

Catatan :

Tabel : 10.4

**BANYAKNYA JEMBATAN DESA  
KECAMATAN WELERI**

TAHUN : 2005

DESA	J E M B A T A N				
	BESI	BETON	KAYU	BAMBU	
(1)	(2)	(3)	(4)	(5)	
01. Sidomukti	1	1	5	1	
02. Penyangkringan	0	3	2	0	
03. Bumiayu	1	4	2	0	
04. Manggungsari	0	1	0	2	
05. Sumberagung	0	2	0	3	
06. Ngasinan	0	1	0	1	
07. W e l e r i	0	14	0	0	
08. Nawangsari	0	1	2	2	
09. Karangdowo	0	3	0	2	
10. Penaruban	0	6	0	1	
11. Sambongsari	0	9	1	0	
12. Karanganom	1	3	0	1	
13. P a y u n g	0	8	0	0	
14. Pucuksari	0	2	0	2	
15. Tratemulyo	0	4	0	1	
16. Montongsari	0	17	4	0	
<b>JUMLAH</b>	<b>2005</b>	<b>3</b>	<b>79</b>	<b>16</b>	<b>16</b>
	<b>2004</b>	<b>0</b>	<b>0</b>	<b>0</b>	<b>0</b>
	<b>2003</b>	<b>0</b>	<b>0</b>	<b>0</b>	<b>0</b>

BPS Kabupaten Kendal

Sumber data : Kantor Kecamatan Weleri

Catatan :

Tabel : 11.1

**BANYAKNYA TELEVISI,RADIO,LISTRIK PLN DAN TELEPON  
KECAMATAN WELERI**

TAHUN : 2005

DESA	TV	RADIO	LISTRIK PLN	TELEPON	
(1)	(2)	(3)	(4)	(5)	
01. Sidomukti	735	0	788	78	
02. Penyangkringan	1,496	30	1,739	299	
03. Bumiayu	340	145	703	31	
04. Manggungsari	54	83	599	18	
05. Sumberagung	246	102	689	12	
06. Ngasinan	189	190	232	32	
07. W e l e r i	317	68	1,164	223	
08. Nawangsari	203	91	631	157	
09. Karangdowo	166	21	793	188	
10. Penaruban	415	172	942	229	
11. Sambongsari	341	37	948	74	
12. Karanganom	529	141	520	56	
13. P a y u n g	80	25	272	59	
14. Pucuksari	322	197	297	47	
15. Tratemulyo	300	98	559	33	
16. Montongsari	200	108	475	110	
<b>JUMLAH</b>	<b>2005</b>	<b>5,933</b>	<b>1,508</b>	<b>11,351</b>	<b>1,646</b>
	<b>2004</b>	<b>4,538</b>	<b>1,223</b>	<b>10,909</b>	<b>1,646</b>
	<b>2003</b>	<b>4,061</b>	<b>1,509</b>	<b>10,315</b>	<b>1,615</b>

BPS Kabupaten Kendal

Sumber data : Kantor Kecamatan Weleri

Catatan :

Tabel : 12.1

**BANYAKNYA LAPANGAN OLAHRAGA  
KECAMATAN WELERI  
TAHUN : 2005**

DESA	SEPAK	VOLLEY	BULU	TENIS	
	BOLA		TANGKIS		
(1)	(2)	(3)	(4)	(5)	
01. Sidomukti	0	3	1	0	
02. Penyangkringan	1	5	7	0	
03. Bumilayu	0	1	3	0	
04. Manggungsari	1	1	0	0	
05. Sumberagung	1	0	3	0	
06. Ngasinan	0	1	1	1	
07. Weleri	1	2	4	0	
08. Nawangsari	0	1	3	0	
09. Karangdowo	0	1	1	0	
10. Penaruban	0	1	5	0	
11. Sambongsari	1	2	5	0	
12. Karanganom	1	2	5	1	
13. Payung	0	0	1	0	
14. Pucuksari	1	0	2	0	
15. Tratemulyo	1	0	2	0	
16. Montongsari	0	0	2	0	
JUMLAH	2005	8	20	45	2
	2004	7	20	45	1
	2003	6	20	45	1

BPS Kabupaten Kendal

Sumber data : Kantor Kecamatan Weleri

Catatan :



Tabel : 13.1

**BANYAKNYA SURAT PEMBERITAHUAN PAJAK TERDAFTAR  
KECAMATAN WELERI  
TAHUN : 2005**

DESA	BANYAKNYA		
	SURAT PEMBERITAHUAN PAJAK TERDAFTAR		
(1)	(2)		
01. Sidomukti	2,051		
02. Penyangkringan	2,230		
03. Bumlayu	1,345		
04. Manggungsari	1,592		
05. Sumberagung	1,613		
06. Ngasinan	708		
07. Weleri	1,527		
08. Nawangsari	747		
09. Karangdowo	795		
10. Penaruban	1,361		
11. Sambongsari	1,649		
12. Karanganom	1,130		
13. Payung	522		
14. Pucuksari	836		
15. Tratemulyo	1,391		
16. Montongsari	997		
	JUMLAH	2005	20,494
		2004	19,103
		2003	19,802

BPS Kabupaten Kendal

Sumber data : Kantor Kecamatan Weleri

Catatan :

Tabel : 13.2

**PEMASUKAN PAJAK BUMI DAN BANGUNAN  
KECAMATAN WELERI  
TAHUN : 2005**

DESA	PEMASUKAN PBB
(1)	(000) (2)
01. Sidomukti	34,409.80
02. Penyangkringan	106,682.20
03. Bumiayu	37,110.60
04. Manggungsari	27,858.50
05. Sumberagung	30,364.90
06. Ngasinan	30,779.60
07. Weleri	90,135.50
08. Nawangsari	35,608.00
09. Karangdowo	41,284.90
10. Penaruban	65,155.40
11. Sambongsari	55,316.00
12. Karanganom	18,448.20
13. Payung	12,261.40
14. Pucuksari	18,588.70
15. Tratemulyo	28,864.00
16. Montongsari	40,934.20
<b>JUMLAH</b>	<b>673,801.90</b>
2005	482,400.10
2004	401,030.20

BPS Kabupaten Kendal

Sumber data : Kantor Kecamatan Weleri

Catatan :

Tabel :13.3

**JALANNYA USAHA PERUM PEGADAIAN WELERI  
MENURUT KREDIT, PELUNASAN KREDIT SERTA PELANGGAN  
TAHUN 2005**

BULAN	KREDIT		PELUNASAN		LELANG		
	BARANG JAMINAN (BUAH)	UANG PINJAM (000,-)	BARANG JAMINAN (BUAH)	UANG PINJAM (000,-)	BARANG JAMINAN (BUAH)	UANG PINJAM (000,-)	
	(1)	(2)	(3)	(4)	(5)	(6)	(7)
Januari	3,463	1,344,312	2,685	1,055,828	43	8,295	
Pebruari	3,059	1,260,831	2,762	1,098,352	35	11,444	
Maret	3,063	1,319,978	3,420	1,400,193	43	13,249	
April	3,283	1,519,638	3,349	1,371,315	50	18,614	
Mei	3,589	1,598,357	3,145	1,334,527	55	12,019	
Juni	3,464	1,467,850	2,978	1,374,251	54	17,557	
Juli	3,690	1,567,652	2,968	1,205,996	48	15,763	
Agustus	3,254	1,466,285	3,637	1,547,040	53	17,375	
September	2,820	1,265,978	4,560	2,063,197	35	4,680	
Oktober	2,997	1,422,193	3,704	1,575,266	38	4,758	
Nopember	3,185	1,567,073	2,361	1,083,760	36	5,592	
Desember	4,052	1,880,288	2,668	1,184,354	38	9,535	
<b>JUMLAH</b>	<b>2005</b>	<b>39,919</b>	<b>17,680,435</b>	<b>38,237</b>	<b>16,294,079</b>	<b>528</b>	<b>138,881</b>
	<b>2004</b>	<b>39,192</b>	<b>37,023,055</b>	<b>40,983</b>	<b>42,182,466</b>	<b>659</b>	<b>157,216</b>
	<b>2003</b>	<b>51,826</b>	<b>10,008,916</b>	<b>49,598</b>	<b>9,318,936</b>	<b>443</b>	<b>23,081</b>

BPS Kabupaten Kendal

Sumber data : Perum Pegadaian Weleri

Tabel : 13.4

PENDAPATAN PT. KAI STASIUN WELERI  
KECAMATAN WELERI  
TAHUN 2003 - 2005

JENIS PENDAPATAN	2003 (Rp)	2004 (Rp)	2005 (Rp)
(1)	(2)	(3)	(4)
Bagasi	52,500	0	0
Penumpang	1,504,603,000	1,669,836,000	1,945,464,200
Barang Hantaran	0	0	11,350,000
Lain - lain	10,729,148	6,398,000	9,149,753
Jumlah	1,515,384,648	1,676,234,000	1,965,963,953

BPS Kabupaten Kendal

Sumber data : PT. KAI Stasiun Weleri  
Catatan :