

# KECAMATAN ENGGANO DALAM ANGKA *ENGGANO DISTRICT IN FIGURES* 2024

Volume 6, 2024





Katalog/Catalogue : 1102001.1703010  
ISSN : 2623-128X

# **KECAMATAN ENGGANO DALAM ANGKA *ENGGANO DISTRICT IN FIGURES* 2024**

Volume 6, 2024

<https://bengkuluutarakab.bps.go.id>



**BADAN PUSAT STATISTIK  
KABUPATEN BENGKULU UTARA  
BPS-STATISTICS BENGKULU UTARA REGENCY**

## **KECAMATAN ENGGANO DALAM ANGKA**

### ***Enggano District in Figures***

**2024**

Volume 6, 2024

Katalog /*Catalogue*: 1102001.1703010

ISSN: 2623-128X

Nomor Publikasi/*Publication Number*: 17030.24014

Ukuran Buku/*Book Size*: 14,8 cm x 21 cm

Jumlah Halaman/*Number of Pages* : xxviii + 104 hal/*pages*

Penyusun Naskah/*Manuscript Drafter*:

BPS Kabupaten Bengkulu Utara

*BPS-Statistics Bengkulu Utara Regency*

Penyunting/*Editor*:

BPS Kabupaten Bengkulu Utara

*BPS-Statistics Bengkulu Utara Regency*

Pembuat Kover/*Cover Designer*:

BPS Kabupaten Bengkulu Utara

*BPS-Statistics Bengkulu Utara Regency*

Penerbit/*Publisher*

©BPS Kabupaten Bengkulu Utara/*BPS-Statistics Bengkulu Utara Regency*

Sumber Ilustrasi/*Illustration Source*: Canva, Freepik

Dilarang mereproduksi dan/atau menggandakan sebagian atau seluruh isi buku ini untuk tujuan komersial tanpa izin tertulis dari Badan Pusat Statistik Kabupaten Bengkulu Utara.

*It is prohibited to reproduce and/or duplicate part or all of this book for commercial purpose without permission from BPS-Statistics Bengkulu Utara Regency.*

**TIM PENYUSUN/COMPILERS**  
**KECAMATAN ENGGANO DALAM ANGKA**  
*Enggano District in Figures*

**2024**

Volume 6, 2024

**Pengarah/Director**

Iin Inayati

**Penanggung Jawab/Persons in Charge**

Furkan

**Penyunting/Editors**

Cindira Oktari Rangkuti

**Pengolah Data dan Penulis Naskah/Data Processor and Writers**

Fikri Nata Prasetiawan

**Penata Letak/Layout Designers**

Fikri Nata Prasetiawan

**Penerjemah/Translators**

Fikri Nata Prasetiawan



## **KONTRIBUTOR DATA/DATA CONTRIBUTORS**

1. Kementerian Agama/*Ministry of Religious Affair*
2. Kementerian Pendidikan dan Kebudayaan/*Ministry of Education and Culture*
3. Badan Meteorologi Klimatologi dan Geofisika/*Meteorological, Climatology, and Geophysical Agency*
4. Badan Pusat Statistik/*BPS-Statistics Indonesia*
5. Badan Pemberdayaan Masyarakat dan Pemerintah Desa/*Agency of Village Community Empowerment*
6. Dinas Kependudukan dan Pencatatan Sipil/*Departement of Population and Civil Registration*
7. Badan Perencanaan, Penelitian Pembangunan Daerah/*Agency Development Palnning of Bengkulu Utara Regency*
8. Badan Meteorologi, Klimatologi, dan Geofisika/*The Agency for Meteorology, Climatology, and Geophysics*
9. Kecamatan Enggano/*Enggano District*





# PETA WILAYAH KECAMATAN ENGGANO MAP OF ENGGANO DISTRICT

## Sketsa Peta Kecamatan Enggano





**KEPALA BPS KABUPATEN BENGKULU UTARA**  
**HEAD OF BPS-STATISTICS BENGKULU UTARA REGENCY**



**IIN INAYATI**



## KATA PENGANTAR

Publikasi “Kecamatan Enggano Dalam Angka 2024” ini merupakan lanjutan dari publikasi-publikasi sebelumnya. Publikasi ini merupakan upaya dalam pengembangan penyediaan statistik daerah untuk menyediakan data yang terpadu bagi berbagai keperluan.

Dalam publikasi ini disajikan tabel, grafik serta uraian singkat mengenai berbagai bidang. Hal ini dimaksudkan, agar pemakai dapat memperoleh gambaran mengenai Kecamatan Enggano terkait kemajuan pembangunan yang dicapai dan potensi daerah bagi penanaman modal baik domestik maupun luar negeri.

Data statistik yang disajikan dalam publikasi ini merupakan data resmi dari berbagai sumber instansi pemerintah dan swasta. Data dalam publikasi ini secara umum disajikan dalam bentuk tabel statistik yang dapat dengan mudah menunjukkan konsistensinya dan keterpaduannya.

Penyusunan publikasi ini dapat terlaksana berkat kerjasama yang baik dari Kecamatan Enggano dan bantuan segenap dinas/instansi serta badan swasta dalam memberikan data yang diperlukan.

Berhubungan dengan itu kami menyampaikan terima kasih kepada Pemerintah Kecamatan Enggano dan semua pihak yang membantu dalam penyiapan publikasi ini.

Arga Makmur, September 2024  
Kepala BPS  
Kabupaten Bengkulu Utara



IIN INAYATI

## **PREFACE**

*The publication “Enggano District in Figures 2024” is a continuation of previous publications. This publication is an effort to develop regional statistics to provide integrated data for various needs.*

*In this publication, tables, graphs, and brief descriptions of various fields are presented. The aim is to give users an overview of Kecamatan Enggano regarding the progress of development achieved and the potential of the region for both domestic and foreign investment.*

*The statistical data presented in this publication are official data from various government and private sector sources. The data are generally presented in the form of statistical tables that easily demonstrate their consistency and integration.*

*The preparation of this publication has been made possible thanks to the good cooperation of Kecamatan Enggano and the assistance of various government agencies and private organizations in providing the necessary data.*

*In this regard, we extend our thanks to the Government of Enggano District and all parties who have helped in the preparation of this publication.*

*Arga Makmur, September 2024*  
*Head of BPS-Statistics Bengkulu Utara Regency*



**IIN INAYATI**

**DAFTAR ISI/CONTENTS**  
**KECAMATAN Enggano DALAM ANGKA**  
**Enggano District in Figures**  
**2024**  
 Volume 16, 2024

	Halaman <i>Page</i>
Kata Pengantar/ <i>Preface</i> .....	xii
Daftar Isi/ <i>Contents</i> .....	xiii
Daftar Tabel/ <i>List of Tables</i> .....	xv
Daftar Gambar/ <i>List of Figures</i> .....	xxi
Penjelasan Umum/ <i>Explanatory Notes</i> .....	xxiii
Daftar Singkatan/ <i>List of Abbreviation</i> .....	xxv
1. Geografi dan Iklim/ <i>Geography and Climate</i> .....	1
2. Pemerintahan/ <i>Government</i> .....	13
3. Penduduk/ <i>Population</i> .....	25
4. Sosial dan Kesejahteraan Rakyat/ <i>Social and Welfare</i> .....	35
5. Pertanian/ <i>Agriculture</i> .....	63
6. Pariwisata, Transportasi, dan Komunikasi/ <i>Tourism, Transportation, and Communication</i> .....	77
7. Perbankan, Koperasi, dan Perdagangan/ <i>Banking, Cooperative, and Trade</i> .....	91
Daftar Pustaka/ <i>Bibliography</i> .....	103





## DAFTAR TABEL/LIST OF TABLES

Tabel Table	Halaman Page
<b>1. GEOGRAFI DAN IKLIM/GEOGRAPHY AND CLIMATE</b>	
1.1 Luas Daerah Menurut Desa/Kelurahan di Kecamatan Enggano, 2023 <i>Total Area by Villages/Kelurahan in Enggano District, 2023</i> .....	8
1.2 Jarak ke Ibukota Kecamatan dan Ibukota Kabupaten/Kota Menurut Desa/Kelurahan di Kecamatan Enggano (km), 2023 <i>Distance to the District Capital and Regency/Municipal Capital by Villages/Kelurahan in Enggano District (km), 2023</i> .....	9
1.3 Letak Geografis Menurut Desa/Kelurahan di Kecamatan Enggano, 2023 <i>Geographical Location by Villages/Kelurahan in Enggano District, 2023</i> .....	10
1.4 Curah Hujan di Pulau Enggano Menurut Bulan pada Stasiun Malakoni, 2023 <i>Rainfalls in Enggano Island by Months at Malakoni Station, 2023</i> .....	11
 <b>2. PEMERINTAHAN/GOVERNMENT</b>	
<b>2.1 WILAYAH ADMINISTRATIF</b> <b>ADMINISTRATIVE AREA</b>	
2.1.1 Jumlah Dusun, Rukun Warga (RW) dan Rukun Tetangga (RT) Menurut Desa/Kelurahan di Kecamatan Enggano, 2023 <i>Number of Dusun, Rukun Warga and Rukun Tetangga by Villages/ Kelurahan in Enggano District, 2023</i> .....	20
2.1.2 Klasifikasi Desa Menurut Desa/ Kelurahan di Kecamatan Enggano, 2023 <i>Classification of Village by Villages/Kelurahan in Enggano District, 2023</i> .....	21

**2.2 SUMBER DAYA MANUSIA  
HUMAN RESOURCES**

2.2.1	Jumlah Pegawai Negeri Sipil Menurut Pemerintah Daerah dan Jenis Kelamin di Kecamatan Enggano, 2023 <i>Number of Civil Servants by Local Government and Sex in Enggano District, 2023</i> .....	22
2.2.2	Jumlah Pegawai Negeri Sipil Pemerintah Daerah Kecamatan Enggano Menurut Tingkat Pendidikan dan Jenis Kelamin, 2023 <i>Number of Civil Servants of Enggano District Government by Educational Level and Sex, 2023</i> .....	23

**3. PENDUDUK/POPULATION**

3.1	Penduduk, Distribusi Persentase Penduduk, Kepadatan Penduduk, Rasio Jenis Kelamin Penduduk Menurut Desa/Kelurahan di Kecamatan Enggano, 2023 <i>Population, Percentage Distribution of Population, Population Density, and Population Sex Ratio by Villages/Kelurahan in Enggano District, 2023</i> .....	32
3.2	Jumlah Penduduk Menurut Kelompok Umur dan Jenis Kelamin di Kecamatan Enggano, 2023 <i>Population by Age Groups and Sex in Enggano District, 2023</i> .....	33

**4. SOSIAL DAN KESEJAHTERAAN RAKYAT/SOCIAL AND WELFARE**

**4.1 PENDIDIKAN  
EDUCATION**

4.1.1	Jumlah Sekolah Menurut Tingkat Pendidikan di Kecamatan Enggano, 2023/2024 <i>Number of Schools by Educational Level in Enggano District, 2023/2024</i> .....	42
4.1.2	Jumlah Guru Menurut Tingkat Pendidikan di Kecamatan Enggano, 2023/2024 <i>Number of Teachers by Educational Level in Enggano District, 2023/2024</i> .....	43

4.1.3	Jumlah Murid Menurut Tingkat Pendidikan di Kecamatan Enggano, 2023/2024 <i>Number of Pupils by Educational Level in Enggano District, 2023/2024</i> .....	44
<b>4.2 KESEHATAN HEALTH</b>		
4.2.1	Banyaknya Desa <sup>1</sup> /Kelurahan yang Memiliki Sarana Kesehatan Menurut Jenis Sarana Kesehatan di Kecamatan Enggano, 2021–2023 <i>Number of Villages<sup>1</sup>/Kelurahan Health Facilities by Type of Health Facilities in Enggano District, 2021–2023</i> .....	45
4.2.2	Banyaknya Warga Penderita Kekurangan Gizi Menurut Desa/Kelurahan di Kecamatan Enggano, 2023 <i>Number of People with Malnutrition by Villages/Kelurahan in Enggano District, 2023</i> .....	46
<b>4.3 PERUMAHAN DAN LINGKUNGAN HOUSING AND ENVIRONMENT</b>		
4.3.1	Banyaknya Desa <sup>1</sup> /Kelurahan Menurut Sumber Air Minum Sebagian Besar Keluarga di Kecamatan Enggano, 2021–2023 <i>Number of Villages<sup>1</sup>/Kelurahan by Drinking Water Source of Majority Family in Enggano District, 2021–2023</i> .....	47
4.3.2	Banyaknya Keluarga Menurut Desa/Kelurahan dan Jenis Pengguna Listrik di Kecamatan Enggano, 2023 <i>Number of Family by Villages/Kelurahan and Type of Electricity Consumer in Enggano District, 2023</i> .....	48
4.3.3	Banyaknya Desa <sup>1</sup> /Kelurahan Menurut Sumber Penerangan Jalan Utama Desa/Kelurahan di Kecamatan Enggano, 2021–2023 <i>Number of Villages<sup>1</sup>/Kelurahan by Source of Villages/Kelurahan's Main Street Illumination in Enggano District, 2021–2023</i> .....	49
4.3.4	Banyaknya Desa <sup>1</sup> /Kelurahan Menurut Penggunaan Fasilitas Tempat Buang Air Besar Sebagian Besar Keluarga di Kecamatan Enggano, 2021–2023 <i>Number of Villages<sup>1</sup>/Kelurahan by Toilet Facility Used by Majority Family in Enggano District, 2021–2023</i> .....	50

4.3.5 Banyaknya Desa/Kelurahan Menurut Jenis Bahan Bakar untuk Memasak yang Digunakan Sebagian Besar Keluarga di Kecamatan Enggano, 2023  
*Number of Villages/Kelurahan by Type of Cooking Fuel Used by Majority Family in Enggano District, 2023*..... 51

**4.4 AGAMA DAN SOSIAL LAINNYA**  
**RELIGION AND OTHER SOCIAL AFFAIRS**

4.4.1 Jumlah Tempat Peribadatan Menurut Desa/ Kelurahan di Kecamatan Enggano, 2023  
*Number of Worship Places by Villages/Kelurahan in Enggano District, 2023*..... 52

4.4.2 Banyaknya Kejadian Bencana Alam Menurut Desa/Kelurahan dan Jenis Bencana Alam di Kecamatan Enggano, 2023  
*Number of Natural Disaster Events by Villages/Kelurahan and Type of Natural Disaster in Enggano District, 2023*..... 53

4.4.3 Banyaknya Korban Jiwa Akibat Bencana Alam Menurut Desa/ Kelurahan dan Jenis Bencana Alam di Kecamatan Enggano, 2023  
*Number of Fatalities Due to Natural Disasters by Villages/Kelurahan and Type of Natural Disaster in Enggano District, 2023*..... 56

4.4.4 Keberadaan Fasilitas/Upaya Antisipasi/Mitigasi Bencana Alam Menurut Desa/Kelurahan di Kecamatan Enggano, 2023  
*Existence of Facilities/Efforts for Anticipation/Mitigation of Natural Disasters by Villages/Kelurahan by Villages/Kelurahan in Enggano District, 2023*..... 59

4.4.5 Banyaknya Desa/Kelurahan yang Memiliki Kelompok Kegiatan Olahraga Menurut Jenis Olahraga dan Ketersediaan Fasilitas/ Lapangan Olahraga di Kecamatan Enggano, 2023  
*Number of Villages/Kelurahan Having Sport Activities Groups by Type of Sport and Availability of Sport Facilities/Fields in Enggano District, 2023*..... 61

**5. PERTANIAN/AGRICULTURE**

5.1	Luas Panen Tanaman Sayuran dan Buah-buahan Semusim Menurut Jenis Tanaman di Kecamatan Enggano (ha), 2020–2023 <i>Harvested Area of Seasonal Vegetables and Fruits by Kind of Plant in Enggano District (ha), 2020–2023</i> .....	70
5.2	Produksi Tanaman Sayuran dan Buah-buahan Semusim Menurut Jenis Tanaman di Kecamatan Enggano (kuintal), 2020–2023 <i>Production of Seasonal Vegetables and Fruits by Kind of Plant in Enggano District (quintal), 2020–2023</i> .....	71
5.3	Luas Panen Tanaman Biofarmaka Menurut Jenis Tanaman di Kecamatan Enggano (m <sup>2</sup> ), 2020–2023 <i>Harvested Area of Medicinal Plants by Kind of Plant in Enggano District (m<sup>2</sup>), 2020–2023</i> .....	72
5.4	Produksi Tanaman Biofarmaka Menurut Jenis Tanaman di Kecamatan Enggano (kg), 2020–2023 <i>Production of Medicinal Plants by Kind of Plant in Enggano District (kg), 2020–2023</i> .....	73
5.5	Luas Panen Tanaman Hias Menurut Jenis Tanaman di Kecamatan Enggano (m <sup>2</sup> ), 2020–2023 <i>Harvested Area of Ornamental Plants by Kind of Plant in Enggano District (m<sup>2</sup>), 2020–2023</i> .....	74
5.6	Produksi Tanaman Hias Menurut Jenis Tanaman di Kecamatan Enggano (tangkai), 2020–2023 <i>Production of Ornamental Plants by Kind of Plant n Enggano District (stalks), 2020–2023</i> .....	75
5.7	Produksi Buah-Buahan dan Sayuran Tahunan Menurut Jenis Tanaman di Kecamatan Enggano (kuintal), 2020–2023 <i>Production of Annual Fruits and Vegetables by Kind of Plant in Enggano District (quintal), 2020–2023</i> .....	76

<b>6.</b>	<b>PARIWISATA, TRANSPORTASI, DAN KOMUNIKASI/TOURISM, TRANSPORTATION, AND COMMUNICATION</b>	
<b>6.1</b>	<b>PARIWISATA TOURISM</b>	
6.1.1	Jumlah Sarana Akomodasi Menurut Desa/Kelurahan dan Jenis Akomodasi di Kecamatan Enggano, 2023 <i>Number of Accomodation Facilities by Villages/Kelurahan and Type of Accomodation in Enggano District, 2023</i> .....	84
<b>6.2</b>	<b>TRANSPORTASI TRANSPORTATION</b>	
6.2.1	Prasarana dan Sarana Transportasi Antardesa/Kelurahan Menurut Desa/Kelurahan di Kecamatan Enggano, 2023 <i>Inter-Villages/Kelurahan Transportation Infrastructure and Facilities by Villages/Kelurahan in Enggano District, 2023</i> .....	85
6.2.2	Keberadaan Kantor Pos/Pos Pembantu/Rumah Pos, Pos Keliling, dan Perusahaan/Agen Jasa Ekspedisi Swasta Menurut Desa/Kelurahan di Kecamatan Enggano, 2023 <i>Number of Post Office/Subsidiary of Post Office, Mobile Portal Service, Private Expedition Service Company by Villages/Kelurahan in Enggano District, 2023</i> .....	87
<b>6.3</b>	<b>KOMUNIKASI COMMUNICATION</b>	
6.3.1	Jumlah Menara Telepon seluler dan Operator Layanan Komunikasi Telepon Seluler Menurut Desa/ Kelurahan di Kecamatan Enggano, 2023 <i>Number of Base Transceiver Station (BTS) and Cellular Phone Communication Service Operators by Villages/Kelurahan in Enggano District, 2023</i> .....	88
6.3.2	Kekuatan Sinyal Telepon Seluler dan Jenis Sinyal Internet Telepon Seluler Menurut Desa/Kelurahan di Kecamatan Enggano, 2023 <i>The Strenght of Celular Phone Signal by Villages/Kelurahan in Enggano District, 2023</i> .....	89

<b>7.</b>	<b>PERBANKAN, KOPERASI, DAN PERDAGANGAN/BANKING, COOPERATIVE, AND TRADE</b>	
7.1	Banyaknya Sarana Lembaga Keuangan Bank Menurut Desa/ Kelurahan dan Jenis Bank di Kecamatan Enggano, 2023 <i>Number of Bank by Villages/Kelurahan and Type of Bank in Enggano District, 2023</i> .....	98
7.2	Banyaknya Koperasi Aktif Menurut Menurut Desa/Kelurahan dan Jenis Koperasi di Kecamatan Enggano, 2023 <i>Number of Cooperative by Villages/Kelurahan and Type of Cooperative in Enggano District, 2023</i> .....	99
7.3	Banyaknya Sarana Perdagangan Menurut Desa/Kelurahan dan Jenis Sarana Perdagangan di Kecamatan Enggano, 2023 <i>Number of Trade Facilities by Villages/Kelurahan and Type of Trade Facilities in Enggano District, 2023</i> .....	101

<https://bengkuluutarakab.go.id>





## DAFTAR GAMBAR/LIST OF FIGURES

Gambar Figure		Halaman Page
1.1	Luas Daerah menurut Desa/Kelurahan (%), 2023 <i>Total Area by Village/Kelurahan (%), 2023.....</i>	6
1.2	Jarak ke Ibukota Kecamatan Menurut Desa/ Kelurahan di Kecamatan Enggano (km), 2023 <i>Distance to the District Capital by Village/Kelurahan in Enggano District (km), 2023 .....</i>	7
2.1	Sketsa Peta KEcamatan Enggano Menurut Desa, 2023 <i>Enggano Distict Map Sketch by Village... ..</i>	18
3.1	Jumlah Penduduk Menurut Desa/Kelurahan di Kecamatan Enggano, 2023 <i>Population Numbers by Villages/Kelurahan in Enggano District, 2023 .....</i>	30
3.2	Rasio Jenis Kelamin Penduduk Menurut Desa/Kelurahan di Kecamatan Enggano, 2023 <i>Sex Ratio by Villages/Kelurahan in Enggano District, 2023.....</i>	31
4.1	Banyaknya Keluarga Menurut Desa/Kelurahan dan Jenis Pengguna Listrik di Kecamatan Enggano, 2023 <i>Number of Family by Villages/Kelurahan and Type of Electricity Consumer in Enggano District, 2023.....</i>	40
4.2	Banyaknya Desa/Kelurahan yang Memiliki Sarana Kesehatan Menurut Jenis Sarana Kesehatan di Kecamatan Enggano, 2023 <i>Number of Villages/Kelurahan Health Facilities by Type of Health Facilities in Enggano Subdistrict, 2023... ..</i>	41
5.1	Produksi Tanaman Sayuran dan Buah-buahan Semusim Menurut Jenis Tanaman di Kecamatan Enggano (kuintal), 2023 <i>Production of Seasonal Vegetables and Fruits by Kind of Plant in Enggano Subdistrict (quintal), 2023.....</i>	68
5.2	Produksi Tanaman Sayuran dan Buah-buahan Tahunan Menurut Jenis Tanaman di Kecamatan Enggano (kuintal), 2023 <i>Production of Nonseasonal Vegetables and Fruits by Kind of Plant in Enggano Subdistrict (quintal), 2023.....</i>	69

Gambar Figure	Halaman Page	
6.1	Jumlah Sarana Akomodasi Menurut Desa/Kelurahan dan Jenis Akomodasi di Kecamatan Enggano, 2023 <i>Number of Accomodation Facilities by Villages/Kelurahan and Type of Accomodation in Enggano District,2023.....</i>	82
6.2	Keberadaan Kantor Pos Menurut Desa/Kelurahan di Kecamatan Enggano, 2023 <i>Number of Post Office by Villages/Kelurahan in Enggano District, 2023 .....</i>	83
7.1	Banyaknya Sarana Lembaga Keuangan Bank Menurut Jenis Bank di Kecamatan Enggano, 2023 <i>Number of Bank by Type of Bank in Enggano District, 2023.....</i>	96
7.2	Banyaknya Koperasi Aktif Menurut Menurut Jenis Koperasi di Kecamatan Enggano, 2023 <i>Number of Cooperative by Type of Cooperative in Enggano District, 2023.....</i>	97

## PENJELASAN UMUM/EXPLANATORY NOTES

Tanda-tanda, satuan-satuan, dan lain-lainnya yang digunakan dalam publikasi ini adalah sebagai berikut:

*Symbols, measurement units, and acronyms which are used in this publication, are as follows:*

### 1. TANDA-TANDA/SYMBOLS

Data tidak tersedia/ <i>Data not available</i> .....	: ...
Tidak ada atau nol / <i>Null or zero</i> .....	: -
Data dapat diabaikan/ <i>Data negligible</i> .....	: ~0
Tanda decimal/ <i>Decimal point</i> .....	: ,
Data tidak dapat ditampilkan/ <i>Not applicable</i> .....	: NA
Angka estimasi/ <i>Estimated figures</i> .....	: e
Angka diperbaiki/ <i>Revised figures</i> .....	: r
Angka sementara/ <i>Preliminary figures</i> .....	: *
Angka sangat sementara/ <i>Very preliminary figures</i> .....	: **
Angka sangat sangat sementara/ <i>Very very preliminary figures</i> .....	: ***

### 2. SATUAN/UNITS

barel/ <i>barrel</i> .....	: 158,99 liter/ <i>litres</i> = 1/6,2898 m <sup>3</sup>
hektare (ha)/ <i>hectare (ha)</i> .....	: 10.000 m <sup>2</sup>
kilometer (km)/ <i>kilometres (km)</i> .....	: 1.000 meter/ <i>meters (m)</i>
knot/ <i>knot</i> .....	: 1,8523 km/jam ( <i>km/hour</i> )
kuintal/ <i>quintal</i> .....	: 100 kg
KWh .....	: 1.000 Watt <i>hour</i>
MWh .....	: 1.000 KWh
liter (untuk beras)/ <i>litre (for rice)</i> .....	: 0,80 kg
MMSCF .....	: 1/35,3 m <sup>3</sup>
metrik ton (m.ton)/ <i>metric ton (m. ton)</i> .....	: 0,98421 long ton = 1.000 kg
ons/ <i>ounce</i> .....	: 28,31 gram/ <i>grams</i>
ton .....	: 1.000 kg

Satuan lain: buah, dus, butir, helai/lembar, kaleng, batang, pulsa, ton kilometer (ton-km), jam, menit, persen (%).

*Other units: unit, pack, pieces, sheet, tin, pulse, ton-kilometres(ton-km), hour, minute, percent (%).*

Perbedaan angka di belakang koma disebabkan oleh pembulatan angka.

*The difference in decimal numbers is caused by rounding.*



## DAFTAR SINGKATAN/LIST OF ABBREVIATION

SI	: Stasiun Iklim/ <i>Climate Station</i>
SMPK	: Stasiun Meterologi Pertanian Khusus/ <i>Special Agricultural Meteorological Station</i>
t.t	: Tempat tidur/ <i>Bed</i>
BCG	: Bacillus Calmette Guerin
DPT	: Difteri, Pertusis, Tetanus/ <i>Diphtheria, Tetanus, and Pertussis</i>
TT	: Tetanus Toxoid
IOT	: Industri Obat Tradisional/ <i>Traditional Medicine Industry</i>
IKOT	: Industri Kecil Obat Tradisional/ <i>Traditional Medicine Small Industry</i>
Alkes	: Alat kesehatan/ <i>Health Kits</i>
PKRT	: Perbekalan Kesehatan Rumah tangga/ <i>Household Health Logistics</i>
Kompl	: Komplemen/ <i>Complement</i>
IRTP	: Industri Pangan Produksi Rumah Tangga/ <i>Foods Home Industry</i>
PBF	: Pedagang Besar Farmasi/ <i>Pharmacy Whole-seller</i>
GFK	: Gudang Farmasi Kab/Kota/Regency/ <i>Municipality Pharmacy Warehouse</i>
RB	: Rumah Bersalin/ <i>Delivery House</i>
Pustu	: Puskesmas pembantu/ <i>Auxiliary Public Health Center</i>
BP	: Balai Pengobatan/ <i>Polyclinic</i>
TPS	: Tempat Pembuangan Sampah Sementara / <i>landfill</i>
Jamkesmas	: Jaminan kesehatan masyarakat miskin/ <i>Poor public health insurance</i>
PJKMU	: Program Jaminan Kesehatan Masyarakat Umum/ <i>General Public Health Insurance Program</i>
SIUP	: Surat Ijin Usaha Perdagangan/ <i>Trading Permission Letter</i>
TDP	: Tanda Daftar Perusahaan/ <i>Company Registration Identity</i>
API	: Angka Pengenal Importir/ <i>Importer's Identity Number</i>



# 1 | Geografi & Iklim

GEOGRAPHY AND  
CLIMATE



<https://bengkuluutarakab.bps.go.id>





**PENJELASAN TEKNIS**

1. Batas Wilayah. Kecamatan Enggano merupakan salah satu kecamatan yang terletak di Kabupaten Bengkulu Utara. Batas-batas wilayah Kecamatan Enggano adalah:
  - Sebelah Utara: Samudera Hindia
  - Sebelah Selatan: Samudera Hindia
  - Sebelah Timur: Samudera Hindia
  - Sebelah Barat : Samudera Hindia
2. Wilayah Administratif. Kecamatan Enggano terdiri dari 6 desa definitif.
3. Topografi Kecamatan Enggano keadaan topografinya berbukit-bukit dan banyak lereng, sebagian berada dipinggir pantai yang berbatasan dengan Samudera Hindia. Ketinggian wilayah berkisar antara 50 - 500 meter di atas permukaan laut.
4. Iklim, Flora, dan Fauna. Seperti wilayah Indonesia pada umumnya, Kecamatan Enggano beriklim tropis dengan curah hujan yang cukup tinggi sepanjang tahun yaitu berkisar 1.000 - 2.000 mm per tahun dengan variasi cukup merata setiap bulan.
5. Vegetasi yang tumbuh di wilayah Kecamatan Enggano sangat beragam, seperti kayu meranti, pulai, ketuko dan berbagai jenis buah-buahan seperti cempedak,

**TECHNICAL NOTES**

1. *Borderline. Enggano is one of the districts in Bengkulu Utara Regency. The boundaries of the Enggano district are:*
  - *North side: Hindia Ocean*
  - *South side: Hindia Ocean*
  - *East side: Hindia Ocean*
  - *West side: Hindia Ocean*
2. *Administrative Region. Enggano district originally consisted of 6 definitive villages.*
3. *Topography Enggano District has a hilly topography and many slopes, some of which are on the coast bordering the Indonesian Ocean. The altitude of the area ranges from 50 - 500 meters above sea level.*
4. *Climate, Flora, and Fauna. Like the rest of Indonesia in general, Enggano District has a tropical climate with quite high rainfall throughout the year, ranging from 1,000 to 2,000 mm per year with fairly even variations every moth.*
5. *The vegetation that grows in the Enggano District is very diverse, such as meranti wood, pulai, ketuko and various types of fruits such as cempedak, durian, mango,*

durian, mangga, rambutan dan berbagai tanaman perkebunan seperti karet, kopi dan sawit. Di kecamatan ini juga terdapat hutan lindung yang bertujuan untuk menjaga kelestarian alam. Sedangkan fauna yang banyak dijumpai di Kecamatan Enggano diantaranya Harimau Sumatera, Rusa, Babi Hutan, dan lain sebagainya.

*rambutan and various plantation crops such as rubber, coffee and oil palm. There is also a protected forest in this district which aims to preserve nature. While the fauna that are often found in Enggano District include Sumatran tigers, deer, wild boars, and so on.*

<https://bengkuluutarakab.bps.go.id>

**ULASAN**

Jumlah desa di Kecamatan Enggano ada sebanyak 6 Desa.

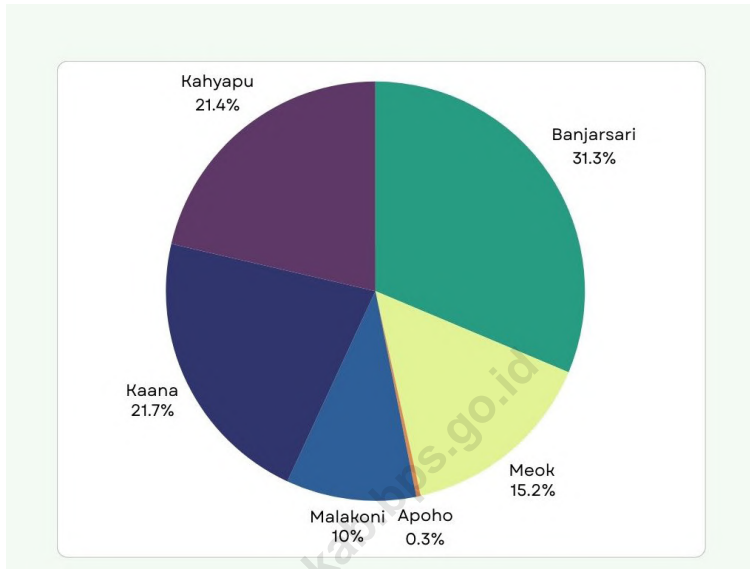
Apabila ditinjau dari jarak ke kantor kecamatan, wilayah desa dengan jarak terjauh adalah Desa Banjarsari dan Desa Kahyapu. Meski demikian, Desa Banjarsari dan Desa Kahyapu merupakan pintu gerbang ke Kecamatan Enggano dikarenakan terdapat bandara di Desa Banjarsari dan pelabuhan di Desa Kahyapu.

**DESCRIPTION**

*The number of villages in Enggano District is six.*

*When considering the distance to the sub-district office, the villages located farthest away are Banjarsari and Kahyapu. Nevertheless, Banjarsari and Kahyapu serve as gateways to Enggano District because there is an airport in Banjarsari and a port in Kahyapu.*

<https://bengkuluutarakab.bps.go.id>



Sumber/Source : Badan Pemberdayaan Masyarakat dan Pemerintah Desa/Agency of Village Community Empowerment

**Gambar 1.1** Luas Daerah menurut Desa/Kelurahan (%), 2023  
**Figures 1.1** Total Area by Village/Kelurahan (%), 2023



Sumber/Source: Kecamatan Enggano/Enggano District

**Gambar** 1.2  
**Figures**

**Jarak ke Ibukota Kecamatan Menurut Desa/Kelurahan di Kecamatan Enggano (km), 2023**  
**Distance to the District Capital by Village/Kelurahan in Enggano District (km), 2023**

**Tabel** 1.1  
**Table**

**Luas Daerah Menurut Desa/Kelurahan di Kecamatan Enggano, 2023**  
**Total Area by Villages/Kelurahan in Enggano District, 2023**

<b>Desa/Kelurahan Village/Kelurahan</b>	<b>Luas Total Area (km<sup>2</sup>/sq.km)</b>	<b>Persentase terhadap Luas Kecamatan Percentage to District Area</b>
(1)	(2)	(3)
Banjarsari	125,50	31,33
Meok	60,90	15,20
Apoho	1,35	0,34
Malakoni	40,21	10,04
Kaana	87,01	21,72
Kahyapu	85,65	21,38
<b>Enggano</b>	<b>400,62</b>	<b>100,00</b>

Catatan/Note: ...

Sumber/Source: Badan Pemberdayaan Masyarakat dan Pemerintah Desa/Agency of Village Community Empowerment

**Tabel** 1.2  
**Table**

**Jarak ke Ibukota Kecamatan dan Ibukota Kabupaten/Kota Menurut Desa/Kelurahan di Kecamatan Enggano (km), 2023**  
***Distance to the District Capital and Regency/Municipal Capital by Villages/Kelurahan in Enggano District (km), 2023***

<b>Desa/Kelurahan</b> <b><i>Village/Kelurahan</i></b>	<b>Jarak ke Ibukota Kecamatan</b> <b><i>Distance to District Capital</i></b>	<b>Jarak ke Ibukota Kabupaten/ Kota</b> <b><i>Distance to Regency/Municipal Capital</i></b>
(1)	(2)	(3)
Banjarsari	17,0	298,0
Meok	3,0	284,0
Apoho	0,0	281,0
Malakoni	1,0	282,0
Kaana	10,0	291,0
Kahyapu	17,0	298,0

Catatan/Note: ...

Sumber/Source: Kecamatan Enggano/Enggano District

**Tabel** 1.3  
**Table**

**Letak Geografis Menurut Desa/Kelurahan di Kecamatan Enggano, 2023**  
**Geographical Location by Villages/Kelurahan in Enggano District, 2023**

<b>Desa/Kelurahan</b> <b>Village/Kelurahan</b>	<b>Pantai</b> <b>Shoreline</b>	<b>Bukan Pantai</b> <b>Not the Shoreline</b>
(1)	(2)	(3)
Banjarsari	V	-
Meok	V	-
Apoho	V	-
Malakoni	V	-
Kaana	V	-
Kahyapu	V	-

Catatan/Note: ...

Sumber/Source: Kecamatan Enggano/Enggano District



**Tabel** 1.4  
**Table**

**Curah Hujan di Pulau Enggano Menurut Bulan pada Stasiun Malakoni, 2023**  
**Rainfalls in Enggano Island by Months at Malakoni Station, 2023**

Bulan <i>Month</i>	Jumlah Curah Hujan (mm) <i>Rainfalls (mm)</i>
(1)	(2)
Januari/ <i>January</i>	698
Februari/ <i>February</i>	369
Maret/ <i>March</i>	213
April/ <i>April</i>	250
Mei/ <i>May</i>	221
Juni/ <i>June</i>	367
Juli/ <i>July</i>	588
Agustus/ <i>August</i>	20
September/ <i>September</i>	-
Oktober/ <i>October</i>	11
November/ <i>November</i>	154
Desember/ <i>December</i>	48

Catatan/*Note*: ...

Sumber/*Source*: Badan Meteorologi, Klimatologi, dan Geofisika/*The Agency for Meteorology, Climatology, and Geophysics*





# 2 | Pemerintahan

GOVERNMENT

<https://bengkuluutarakab.bps.go.id>



**PENJELASAN TEKNIS**

1. Desa adalah desa dan desa adat atau yang disebut dengan nama lain, selanjutnya disebut desa adalah kesatuan masyarakat hukum yang memiliki batas wilayah yang berwenang untuk mengatur dan mengurus urusan pemerintahan, kepentingan masyarakat setempat berdasarkan prakarsa masyarakat, hak asal usul, dan/atau hak tradisional yang diakui dan dihormati dalam sistem pemerintahan Negara Kesatuan Republik Indonesia.
2. Kelurahan adalah pembagian wilayah administratif di Indonesia di bawah kecamatan. Dalam konteks otonomi daerah di Indonesia, kelurahan merupakan wilayah kerja lurah sebagai Perangkat Daerah Kabupaten atau Kota. Kelurahan dipimpin oleh seorang kepala kelurahan yang disebut lurah selaku perangkat kecamatan dan bertanggung jawab kepada camat. Lurah diangkat oleh bupati/wali kota atas usul sekretaris daerah dari pegawai negeri sipil yang memenuhi persyaratan sesuai dengan ketentuan peraturan perundang-undangan (Undang-Undang Nomor 23 Tahun 2014 Tentang Pemerintahan Daerah).
3. Unit Permukiman Transmigrasi (UPT) adalah satuan permukiman transmigrasi yang berfungsi

**TECHNICAL NOTES**

1. *Village is a village and traditional village or what is called by another name, hereinafter referred to as village is a legal community unit that has territorial boundaries that are authorized to regulate and manage government affairs, the interests of the local community based on community initiatives, origin rights, and/or traditional rights recognized and respected in the government system of the Unitary State of the Republic of Indonesia.*
2. *Kelurahan is the division of administrative areas in Indonesia under subdistricts. In the context of regional autonomy in Indonesia, the kelurahan is the work area of the lurah as a Regency or City Regional Apparatus. The village is led by a chief called the lurah as the subdistrict apparatus and is responsible to the subdistrict head. Lurah is appointed by the regent at the suggestion of the regional secretary from a civil servant who meets the requirements in accordance with the provisions of the legislation (Law Number 23 of 2014 concerning Regional Government).*
3. *The Transmigration Settlement Unit (UPT) is a transmigration settlement unit that functions as a residence and a place of business*

sebagai tempat tinggal dan tempat usaha transmigran yang sejak awal direncanakan untuk membentuk suatu desa atau bergabung dengan desa setempat. Organisasi UPT merupakan ke l e m b a g a a n yang bersifat sementara dibentuk sekurang kurangnya 2 bulan sebelum transmigran ditempatkan dan paling lama 5 tahun.

4. Satuan Permukiman Transmigrasi (SPT) adalah satuan permukiman potensial yang ditetapkan sebagai permukiman transmigrasi untuk mendukung pusat pertumbuhan ekonomi pada wilayah yang sudah ada atau sedang berkembang sesuai dengan rencana tata ruang wilayah.
5. Nagari adalah kesatuan masyarakat hukum adat yang memiliki batas-batas wilayah tertentu, dan berwenang untuk mengatur dan mengurus kepentingan masyarakat setempat berdasarkan filosofi adat Minangkabau (Adat Basandi Syarak, Syarak Basandi Kitabullah) dan atau berdasarkan asal-usul dan adat-istiadat setempat dalam wilayah Provinsi Sumatera Barat (Peraturan Pemerintah Nomor 72 Tahun 2005). Satu nagari terdiri dari beberapa jorong/korong. Orang yang memimpin jorong/korong disebut sebagai Kepala Jorong atau Wali Korong.

*transmigrants who originally planned to form a village or join a local village. The UPT organization is a temporary institution formed at least 2 months before transmigrants are placed and a maximum of 5 years.*

4. *Transmigration Settlement Unit (SPT) is a potential settlement unit designated as a transmigration settlement to support economic growth centers in areas that already exist or are developing in accordance with the regional spatial plan.*
5. *Nagari is a customary law community unit that has certain territorial boundaries, and is authorized to regulate and manage the interests of the local community based on the Minangkabau traditional philosophy (Adat Basandi Syarak, Syarak Basandi Kitabullah) and or based on local origins and customs within the province. West Sumatra (Government Regulation No. 72 of 2005). One nagari consists of several jorong/korong. The person who leads the jorong/korong is referred to as the head of the jorong or the guardian of the korong.*

**ULASAN**

Kecamatan Enggano terdiri dari 6 desa yakni Desa Malakoni, Apoho, Kahyapu, Kaana, Banjarsari dan Meok. Ibu kota Kecamatan Enggano terletak di Desa Apoho.

Masing-masing desa di Kecamatan Enggano merupakan desa definitif dengan klasifikasi desa swakarsa. Desa-desanya di Kecamatan Enggano terdiri dari masing-masing 3 dusun, sehingga terdapat 18 dusun di Kecamatan Enggano.

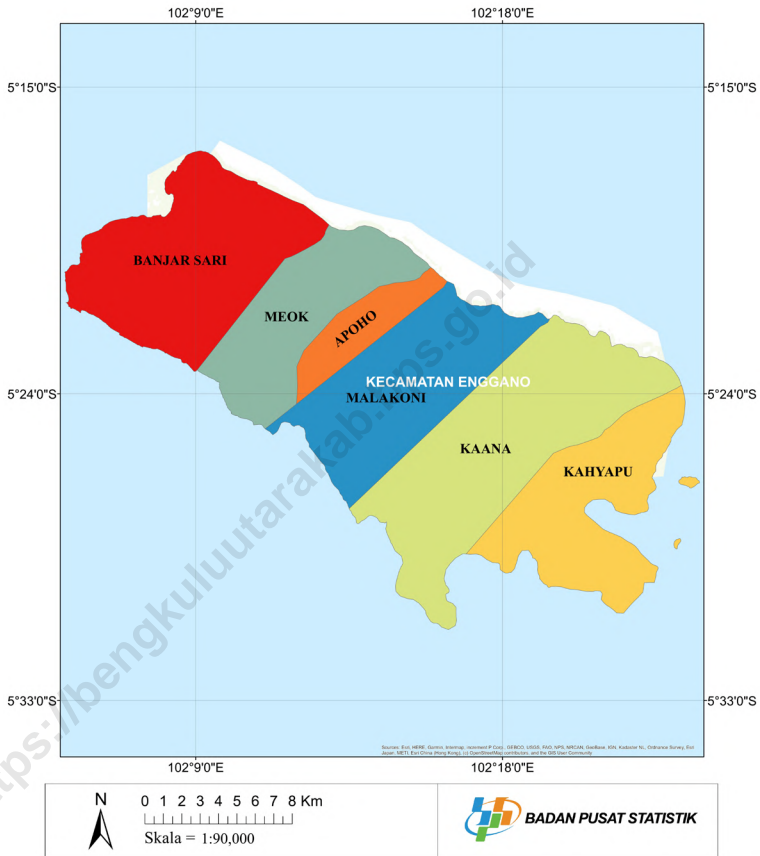
**DESCRIPTION**

*Enggano subdistrict consists of 6 villages namely Malakoni, Apoho, Kahyapu, Kaana, Banjarsari and Meok villages. The capital city of Enggano subdistrict is located in Apoho Village.*

*Each village in Enggano subdistrict is a definitive village with a self-sufficient village classification. The villages in Enggano District consist of 3 dusun each, so there are 18 dusun in Enggano Subistrict.*

<https://bengkuluutarakab.bps.go.id>

### Sketsa Peta Kecamatan Enggano



Sumber/Source : Badan Pusat Statistik, Wilkerstat

**Gambar** 2.1  
**Figures**

**Sketsa Peta Kecamatan Enggano Menurut Desa, 2023**  
**Enggano District Map Sketch by Village, 2023**





## 2.1 WILAYAH ADMINISTRATIF ADMINISTRATIVE AREA

**Tabel 2.1.1** Jumlah Dusun, Rukun Warga (RW) dan Rukun Tetangga (RT) Menurut Desa/Kelurahan di Kecamatan Enggano, 2023  
**Number of Dusun, Rukun Warga and Rukun Tetangga by Villages<sup>1</sup>/Kelurahan in Enggano District, 2023**

Desa/Kelurahan Village/Kelurahan	Dusun	Rukun Warga (RW)	Rukun Tetangga (RT)
(1)	(2)	(3)	(4)
Banjarsari	3	-	-
Meok	3	-	-
Apoho	3	-	-
Malakoni	3	-	-
Kaana	3	-	-
Kahyapu	3	-	-
<b>Enggano</b>	<b>18</b>	<b>-</b>	<b>-</b>

Catatan/Note: ...

Sumber/Source: Kecamatan Enggano/Enggano District

**Tabel** 2.1.2  
**Table**

**Klasifikasi Desa Menurut Desa/Kelurahan di Kecamatan Enggano, 2023**  
**Classification of Village by Villages/Kelurahan in Enggano District, 2023**

<b>Desa/Kelurahan</b> <b>Village/Kelurahan</b>	<b>Klasifikasi</b> <b>Classification</b>
(1)	(2)
Banjarsari	Swakarsa
Meok	Swakarsa
Apoho	Swakarsa
Malakoni	Swakarsa
Kaana	Swakarsa
Kahyapu	Swakarsa

Catatan/Note: ...

Sumber/Source: Badan Pemberdayaan Masyarakat dan Pemerintah Desa/Agency of Village Community Empowerment

**Tabel**  
**Table** 2.1.3

**Status Desa Menurut Desa/Kelurahan di Kecamatan  
Enggano, 2023**  
*Status of Village by Villages/Kelurahan in Enggano District,  
2023*

Desa/Kelurahan <i>Village/Kelurahan</i>	Definitif <i>Definitive</i>	Persiapan <i>Preparation</i>
(1)	(3)	(4)
Banjarsari	V	-
Meok	V	-
Apoho	V	-
Malakoni	V	-
Kaana	V	-
Kahyapu	V	-

Catatan/Note: ...

Sumber/Source: Badan Pemberdayaan Masyarakat dan Pemerintah Desa/Agency of Village Community Empowerment

## 2.2 SUMBER DAYA MANUSIA HUMAN RESOURCES

**Tabel 2.2.1** Jumlah Pegawai Negeri Sipil Menurut Pemerintah Daerah dan Jenis Kelamin di Kecamatan Enggano, 2023  
**Table** *Number of Civil Servants by Local Government and Sex in Enggano District, 2023*

Pemerintah Daerah <i>Local Government</i>	Laki-Laki <i>Male</i>	Perempuan <i>Female</i>	Jumlah <i>Total</i>
(1)	(2)	(3)	(4)
Pemerintah Daerah Kecamatan Enggano <i>Enggano District Government</i>	NA	NA	NA
Pemerintah Daerah Desa <i>Village Government</i>	-	-	-

Catatan/Note: ...

Sumber/Source: Kecamatan Enggano/Enggano District

**Tabel** 2.2.2  
**Table**

**Jumlah Pegawai Negeri Sipil Pemerintah Daerah  
Kecamatan Enggano Menurut Tingkat Pendidikan dan  
Jenis Kelamin, 2023**  
*Number of Civil Servants of Enggano District Government  
by Educational Level and Sex, 2023*

<b>Tingkat Pendidikan</b> <i>Educational Level</i>	<b>Laki-Laki</b> <i>Male</i>	<b>Perempuan</b> <i>Female</i>	<b>Jumlah</b> <i>Total</i>
(1)	(2)	(3)	(4)
Sekolah Dasar (SD) <i>Primary School</i>	NA	NA	NA
SMP/Sederajat <i>Junior High School</i>	NA	NA	NA
SMA/Sederajat <i>Senior High School</i>	NA	NA	NA
Diploma I/Akta I <i>Diploma I/Akta I</i>	NA	NA	NA
Diploma II/Akta II <i>Diploma II/Akta II</i>	NA	NA	NA
Diploma III/Akta III <i>Diploma III/Akta III</i>	NA	NA	NA
Diploma IV/Akta IV <i>Diploma IV/Akta IV</i>	NA	NA	NA
S1/Sarjana <i>Under Graduate/Bachelor</i>	NA	NA	NA
S2/Pasca Sarjana <i>Graduate</i>	NA	NA	NA
S3/Doktor/Ph.D <i>Post Graduate</i>	NA	NA	NA
<b>Jumlah/Total</b>	NA	NA	NA

Catatan/Note: ...

Sumber/Source: Kecamatan Enggano/Enggano District



# 3 | Penduduk

POPULATION

<https://bengkuluutarakab.bps.go.id>





**PENJELASAN TEKNIS****TECHNICAL NOTES**

1. Sumber utama data kependudukan adalah sensus penduduk yang dilaksanakan sepuluh tahun sekali. Sensus penduduk telah dilaksanakan sebanyak tujuh kali sejak Indonesia merdeka yaitu tahun 1961, 1971, 1980, 1990, 2000, 2010, dan 2020.
  2. Pada sensus penduduk, pencacahan dilakukan terhadap seluruh penduduk yang berdomisili di wilayah teritorial Indonesia termasuk warga negara asing kecuali anggota korps diplomatik negara sahabat beserta keluarganya.
  3. Penduduk Kabupaten Bengkulu Utara adalah semua orang yang berdomisili di wilayah Bengkulu Utara selama 6 Bulan atau lebih dan atau mereka yang berdomisili kurang dari 6 bulan di Kabupaten Bengkulu Utara tetapi bertujuan menetap.
  4. Laju Pertumbuhan penduduk adalah angka yang menunjukkan persentase pertambahan penduduk dalam jangka waktu tertentu.
  5. Kepadatan penduduk adalah rasio banyaknya penduduk per kilometer persegi.
1. *The main source of population data is the population census which is conducted every ten years. The population census has been conducted six times since Indonesia's independence, namely in 1961, 1971, 1980, 1990, 2000 and 2010.*
  2. *In the population census, the enumeration is carried out on all residents who are domiciled in the territory of Indonesia, including foreign nationals, except for members of the diplomatic corps of friendly countries and their families.*
  3. *Residents of North Bengkulu Regency are all people who live in North Bengkulu Regency for 6 months or more and or those who live less than 6 months in North Bengkulu Regency but aim to settle down.*
  4. *Population growth rate is a number that shows the percentage of population growth in a certain period of time.*
  5. *Population density is the ratio of the number of people per square kilometer.*

6. Rasio jenis kelamin adalah perbandingan antara penduduk laki-laki dan penduduk perempuan pada suatu wilayah dan waktu tertentu. Biasanya dinyatakan dengan banyaknya penduduk laki-laki untuk 100 penduduk perempuan.
  7. Distribusi penduduk adalah pola persebaran penduduk di suatu wilayah, baik berdasarkan batas-batas geografis maupun berdasarkan batas-batas administrasi pemerintahan.
  8. Komposisi penduduk adalah pola persebaran penduduk menurut karakteristiknya, contoh: penduduk menurut kelompok umur, penduduk menurut jenis kelamin.
  9. Rumah tangga adalah seseorang atau sekelompok orang yang mendiami sebagian atau seluruh bangunan fisik/sensus dan biasanya tinggal bersama serta pengelolaan makan dari satu dapur. yang dimaksud makan dari satu dapur adalah jika pengurusan kebutuhan sehari-harinya dikelola bersama-sama menjadi satu.
  10. Anggota rumah tangga adalah semua orang yang biasanya bertempat tinggal di suatu rumah tangga, baik yang berada di rumah tangga pada waktu pencacahan maupun yang sementara tidak ada.
6. *The sex ratio is the ratio between the male population and the female population in a certain area and time. Usually expressed as the number of male residents for 100 female residents.*
  7. *Population distribution is the pattern of population distribution in an area, either based on geographical boundaries or based on government administrative boundaries.*
  8. *Population composition is the pattern of population distribution according to its characteristics, for example: population by age group, population by gender.*
  9. *A household is a person or group of people who inhabit part or all of a physical/census building and usually live together and manage meals from one kitchen. What is meant by eating from one kitchen is if the management of daily needs is managed together into one.*
  10. *Household members are all people who usually reside in a household, either those who are in the household at the time of enumeration or who are temporarily absent.*

**ULASAN**

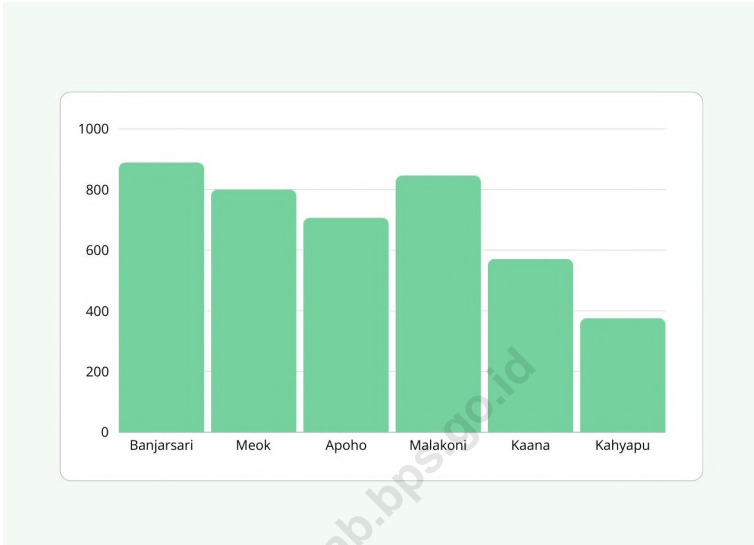
Jumlah Penduduk Kecamatan Enggano pada tahun 2023 adalah sebanyak 4.189 jiwa dengan jumlah penduduk laki-laki sebanyak 2.196 jiwa dan penduduk perempuan sebanyak 1.993 jiwa. Apabila dilihat menurut Desa/Kelurahan jumlah penduduk terbanyak ada di Desa Banjarsari sebanyak 889 jiwa atau sekitar 21,22 persen dari total penduduk Kecamatan Enggano, diikuti Desa Malakoni dan Meok, masing-masing dengan jumlah penduduk sebanyak 846 jiwa dan 800 jiwa. Sedangkan Desa dengan jumlah penduduk terkecil adalah Desa Kahyapu sebanyak 376 Jiwa.

Secara umum penduduk laki-laki di Kecamatan Enggano lebih banyak dibandingkan penduduk perempuannya. Hal tersebut ditunjukkan dengan angka rasio jenis kelamin sebesar 110,19. Desa Kahyapu memiliki rasio jenis kelamin terkecil yang mengindikasikan bahwa jumlah penduduk perempuan di kelurahan tersebut lebih banyak dibandingkan dengan jumlah penduduk laki-laki.

**DESCRIPTION**

*The population of Enggano Sub-district in 2023 is 13,563 people, with 6,842 males and 6,721 females. According to the data by village, the highest population is in Banjarsari Village, which has 2,063 people, or about 15.21% of the total population of Enggano Sub-district. This is followed by Malakoni Village and Meok Village, with populations of 2,031 and 1,934 respectively. The village with the smallest population is Kahyapu Village, with 326 people.*

*In general, there are more males than females in Enggano Sub-district. This is indicated by a sex ratio of 101.80. Kahyapu Village has the smallest sex ratio, indicating that there are more females than males in that village.*

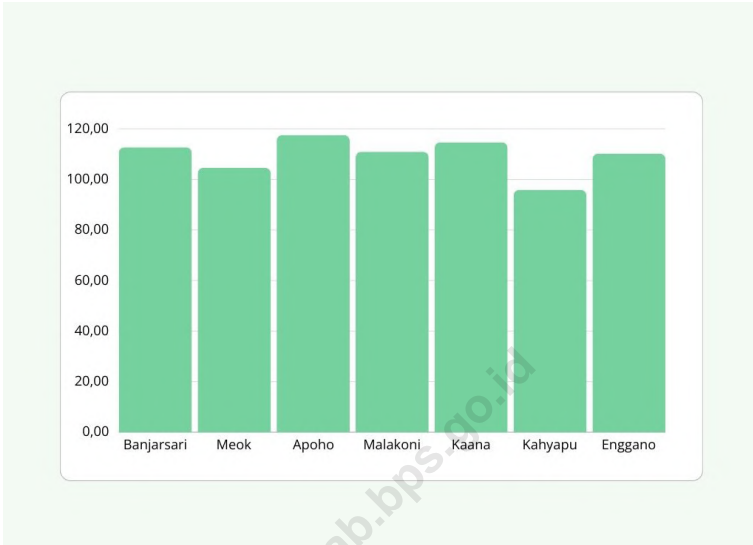


Sumber/Source : Dinas Kependudukan dan Pencatatan Sipil/Departement of Population and Civil Registration

**Gambar**  
**Figures**

**3.1**

**Jumlah Penduduk Menurut Desa/Kelurahan di Kecamatan Enggano, 2023**  
**Population Numbers by Villages/Kelurahan in Enggano District, 2023**



Sumber/Source : Dinas Kependudukan dan Pencatatan Sipil/Departement of Population and Civil Registration

**Gambar** 3.2  
**Figures**

**Rasio Jenis Kelamin Penduduk Menurut Desa/Kelurahan  
di Kecamatan Enggano, 2023**  
**Sex Ratio by Villages/Kelurahan in Enggano District, 2023**

**Tabel** 3.1  
**Table**

**Penduduk, Distribusi Persentase Penduduk, Kepadatan Penduduk, Rasio Jenis Kelamin Penduduk Menurut Desa/ Kelurahan di Kecamatan Enggano, 2023**  
*Population, Percentage Distribution of Population, Population Density, and Population Sex Ratio by Villages/ Kelurahan in Enggano District, 2023*

Desa/Kelurahan Village/Kelurahan	Penduduk/Population		
	Laki-Laki/Male	Perempuan/Female	Jumlah/Total
(1)	(2)	(3)	(4)
Banjarsari	471	418	889
Meok	409	391	800
Apoho	382	325	707
Malakoni	445	401	846
Kaana	305	266	571
Kahyapu	184	192	376
<b>Enggano</b>	<b>2 196</b>	<b>1 993</b>	<b>4 189</b>

Lanjutan Tabel/*Continued Table 3.1*

<b>Desa/Kelurahan Village/Kelurahan</b>	<b>Persentase Penduduk Percentage of Total Population</b>	<b>Kepadatan Penduduk (per km<sup>2</sup>) Population Density per sq.km</b>	<b>Rasio Jenis Kelamin Penduduk Population Sex Ratio</b>
(1)	(5)	(6)	(7)
Banjarsari	21,22	7,08	112,68
Meok	19,10	13,14	104,60
Apoho	16,88	523,70	117,54
Malakoni	20,20	21,04	110,97
Kaana	13,63	6,56	114,66
Kahyapu	8,98	4,39	95,83
<b>Enggano</b>	<b>100,00</b>	<b>10,46</b>	<b>110,19</b>

Catatan/Note: ...

Sumber/Source: Dinas Kependudukan dan Pencatatan Sipil/Departement of Population and Civil Registration

**Tabel** 3.2  
**Table**


**Jumlah Penduduk Menurut Kelompok Umur dan Jenis Kelamin di Kecamatan Enggano, 2023**  
**Population by Age Groups and Sex in Enggano District, 2023**

Kelompok Umur Age Groups	Jenis Kelamin/Sex		
	Laki-Laki Male	Perempuan Female	Jumlah Total
(1)	(2)	(3)	(4)
0 - 4	NA	NA	NA
5 - 9	NA	NA	NA
10 - 14	NA	NA	NA
15 - 19	NA	NA	NA
20 - 24	NA	NA	NA
25 - 29	NA	NA	NA
30 - 34	NA	NA	NA
35 - 39	NA	NA	NA
40 - 44	NA	NA	NA
45 - 49	NA	NA	NA
50 - 54	NA	NA	NA
55 - 59	NA	NA	NA
60 - 64	NA	NA	NA
65 - 69	NA	NA	NA
70 - 75	NA	NA	NA
75 +	NA	NA	NA
<b>Enggano</b>	<b>2 196</b>	<b>1 993</b>	<b>4 189</b>

Catatan/Note: ...

Sumber/Source: Dinas Kependudukan dan Pencatatan Sipil/Departement of Population and Civil Registration





# 4 | Sosial & Kesejahteraan Rakyat

SOCIAL & WELFARE

<https://bengkuluutarakab.bps.go.id>



**PENJELASAN TEKNIS**

1. Lembaga pendidikan adalah lembaga yang menghasilkan siswa yang lulus dan diakui/disahkan oleh Kementerian Pendidikan dan Kebudayaan yang dibuktikan dengan sertifikat/ijazah. Banyak lembaga kursus keterampilan yang menyebutkan bahwa lulusan kursusnya setara dengan diploma padahal belum tentu diakui oleh Kemendikbud sebagai diploma.
2. Gizi buruk adalah suatu keadaan kekurangan konsumsi zat gizi yang disebabkan oleh rendahnya konsumsi energi protein dalam makanan sehari-hari, yang ditandai dengan berat dan tinggi badan tidak sesuai umur (dibawah rata-rata) dan harus ditetapkan oleh tenaga medis. Busung lapar termasuk salah satu bentuk gizi buruk. Secara klinis, status gizi buruk meliputi tiga tipe, yaitu marasmus, kwashiorkor, dan marasmus-kwashiorkor.
3. Marasmus merupakan salah satu bentuk gizi buruk yang paling sering ditemukan pada balita. Hal ini merupakan hasil akhir dari tingkat keparahan gizi buruk. Gejala marasmus antara lain anak tampak kurus, rambut tipis dan jarang, kulit keriput yang disebabkan oleh lemak di bawah kulit yang berkurang, muka

**TECHNICAL NOTES**

1. *Educational institutions are institutions that produce students who graduate and are recognized/authorized by the Ministry of Education and Culture as evidenced by certificates/diplomas. Many skills course institutions state that their course graduates are equivalent to a diploma even though it is not necessarily recognized by the Ministry of Education and Culture as a diploma.*
2. *Malnutrition is a condition of lack of consumption of nutrients caused by low consumption of protein energy in the daily diet, which is characterized by weight and height that is not according to age (below average) and must be determined by medical personnel. Hunger is one form of malnutrition. Clinically, poor nutritional status includes three types, namely marasmus, kwashiorkor, and marasmus-kwashiorkor.*
3. *Marasmus is one of the most common forms of malnutrition in toddlers. This is the end result of the severity of malnutrition. Symptoms of marasmus include a child who looks thin, hair is thin and sparse, wrinkled skin caused by reduced fat under the skin, a face like an old person (wrinkled), a crybaby and fussy toddler even after eating, and*

seperti orang tua (berkerut), balita cengeng dan rewel meskipun setelah makan, dan iga gambang.

4. Kwashiorkor adalah suatu bentuk malnutrisi protein yang berat disebabkan oleh asupan karbohidrat yang normal atau tinggi dan asupan protein yang inadekuat. Seperti marasmus, kwashiorkor juga merupakan hasil akhir dari tingkat keparahan gizi buruk. Tanda khas kwashiorkor antara lain pertumbuhan terganggu, perubahan mental, pada sebagian besar penderita ditemukan oedema (sembab) baik ringan maupun berat, gejala gastrointestinal, rambut kepala mudah dicabut, kulit penderita biasanya kering dengan menunjukkan garis-garis kulit yang lebih mendalam dan lebar, sering ditemukan hiper pigmentasi dan persikan kulit, pembesaran hati, anemia ringan, serta pada biopsi hati ditemukan perlemakan.
5. Marasmus-kwashiorkor, gejala klinisnya merupakan campuran dari beberapa gejala klinis antara marasmus dan kwashiorkor.

*xylophone ribs.*

4. *Kwashiorkor is a form of severe protein malnutrition caused by normal or high carbohydrate intake and inadequate protein intake. Like marasmus, kwashiorkor is also an end result of the severity of malnutrition. Typical signs of kwashiorkor include impaired growth, mental changes, in most patients, mild or severe edema (swelling) is found, gastrointestinal symptoms, scalp hair is easily pulled out, the patient's skin is usually dry, showing deeper and wider skin lines, often found hyper pigmentation and peach skin, enlarged liver, mild anemia, and fatty liver biopsy was found. enim ad minim veniam, quis nostrud exerci tation ullamcorper suscipit lobortis nisl ut aliquip ex ea commodo consequat.*
5. *Marasmus-kwashiorkor, clinical symptoms are a mixture of several clinical symptoms between marasmus and kwashiorkor.*

**ULASAN**

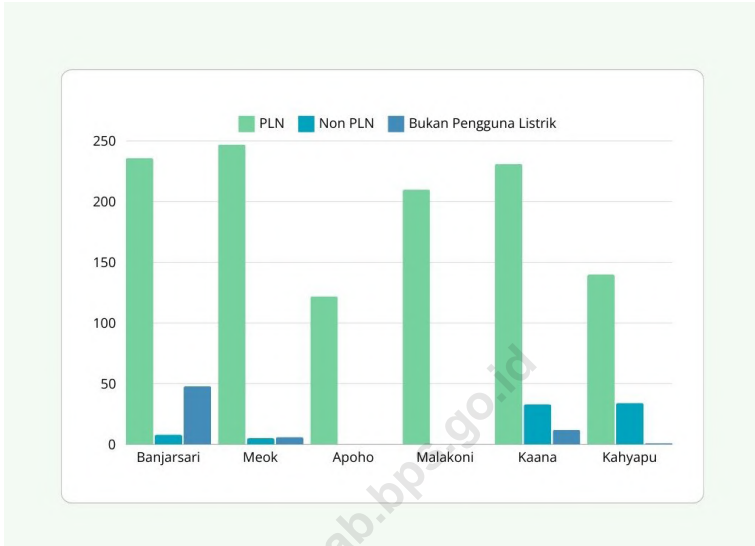
Dalam hal ketersediaan sarana Pendidikan di Kecamatan Enggano relatif optimal hanya untuk memenuhi kebutuhan Pendidikan Dasar 9 tahun dimana jumlah sekolah dasar ada sebanyak 10 sekolah pada tahun 2022 dan jumlah sekolah menengah pertama lebih sedikit sebanyak 4 sekolah. Sedangkan untuk pendidikan tinggi masih sangat minim untuk memenuhi kebutuhan layanan pendidikan. Hanya terdapat satu Sekolah menengah Atas di Kecamatan Enggano dan hanya terdapat sebanyak satu sekolah kejuruan. Demikian halnya untuk jenjang perguruan tinggi tidak tersedia sama sekali sehingga pelajar dan mahasiswa harus keluar wilayah untuk mendapatkan pendidikan di perguruan tinggi.

Dalam hal penyediaan sarana kesehatan juga relatif belum optimal untuk memenuhi kebutuhan layanan kesehatan karena hanya memiliki dua unit Puskesmas dengan fasilitas rawat inap dan terdapat 5 puskesmas tanpa rawat inap. Infrastruktur layanan kesehatan yang minim tersebut membutuhkan perhatian khusus karena layanan kesehatan merupakan kebutuhan dasar masyarakat.

**DESCRIPTION**

*In terms of the availability of educational facilities in Enggano District, it is relatively optimal only to meet the needs of 9 years of basic education, where the number of primary schools is 10 schools in 2022 and the number of junior high schools is 4 schools less. Meanwhile, for higher education, it is still very minimal to meet the needs of educational services. There is only one high school in Enggano District and there is only one vocational school. Likewise, for the tertiary level, there is no availability at all, so students have to leave the area to get an education in tertiary institutions.*

*In terms of providing health facilities, it is also relatively not optimal to meet the needs of health services because it only has two Puskesmas unit with inpatient facilities and there are 5 puskesmas without hospitalization. The minimal health service infrastructure requires special attention because health services are a basic need of the community.*



Sumber/Source : Kecamatan Enggano/Enggano District

**Gambar** 4.1  
**Figures**

**Banyaknya Keluarga Menurut Desa/Kelurahan dan Jenis Pengguna Listrik di Kecamatan Enggano, 2023**  
**Number of Family by Villages/Kelurahan and Type of Electricity Consumer in Enggano District, 2023**



Sumber/Source : Kecamatan Enggano/Enggano District

**Gambar** 4.2  
**Figures**

**Banyaknya Desa/Kelurahan yang Memiliki Sarana Kesehatan Menurut Jenis Sarana Kesehatan di Kecamatan Enggano, 2023**  
**Number of Villages/Kelurahan Health Facilities by Type of Health Facilities in Enggano Subdistrict, 2023**

## 4.1 PENDIDIKAN EDUCATION

**Tabel 4.1.1** Jumlah Sekolah Menurut Tingkat Pendidikan di Kecamatan Enggano, 2023/2024  
**Table 4.1.1** Number of Schools by Educational Level in Enggano District, 2023/2024

Tingkat Pendidikan Educational Level	Negeri/Public	Swasta/Private	Jumlah/Total
(1)	(2)	(3)	(4)
Taman Kanak-Kanak (TK) <sup>1</sup> <i>Kindergarten<sup>1</sup></i>	–	6	6
Raudatul Athfal (RA) <sup>2</sup> <i>Raudatul Athfal (RA)<sup>2</sup></i>	– <sup>3</sup>	–	–
Sekolah Dasar (SD) <sup>4</sup> <i>Elementary Schools<sup>4</sup></i>	10	–	10
Madrasah Ibtidaiyah (MI) <sup>2</sup> <i>Madrasah Ibtidaiyah (MI)<sup>2</sup></i>	–	–	–
Sekolah Menengah Pertama (SMP) <sup>4</sup> <i>Junior High Schools<sup>4</sup></i>	7	5	12
Madrasah Tsanawiyah (MTs) <sup>2</sup> <i>Madrasah Tsanawiyah (MTs)<sup>2</sup></i>	–	1	1
Sekolah Menengah Atas (SMA) <sup>4</sup> <i>Senior High Schools<sup>4</sup></i>	1	–	1
Sekolah Menengah Kejuruan (SMK) <sup>4</sup> <i>Vocational High Schools<sup>4</sup></i>	–	–	–
Madrasah Aliyah (MA) <sup>2</sup> <i>Madrasah Aliyah (MA)<sup>2</sup></i>	–	–	–

Catatan/Note: <sup>3</sup> Seluruh Raudatul Athfal (RA) berstatus swasta/All Raudatul Athfal (RA) are private

Sumber/Source: <sup>1</sup> Kementerian Pendidikan, Kebudayaan, Riset, dan Teknologi; <https://dapo.kemdikbud.go.id/sp>; data semester genap per tanggal 3 September 2024 /Ministry of Education, Culture, Research, and Technology; <https://dapo.kemdikbud.go.id/sp>; even semester data as of 3 September 2024

<sup>2</sup> Kementerian Agama, EMIS, data semester genap laporan sampai dengan 30 Juni 2024/Ministry of Religious Affairs, EMIS, odd semester report data up to 30 June 2024

<sup>4</sup> Kementerian Pendidikan, Kebudayaan, Riset, dan Teknologi; Sistem Data Pokok Pendidikan; data semester ganjil laporan sampai dengan 30 November 2023/Ministry of Education, Culture, Research, and Technology; Basic Education Data System; odd semester report data up to 30 November 2023



**Tabel**  
**Table** 4.1.2

**Jumlah Guru Menurut Tingkat Pendidikan di Kecamatan Enggano, 2023/2024**  
**Number of Teachers by Educational Level in Enggano District, 2023/2024**

<b>Tingkat Pendidikan</b> <b>Educational Level</b>	<b>Negeri/Public</b>	<b>Swasta/Private</b>	<b>Jumlah/Total</b>
(1)	(2)	(3)	(4)
Taman Kanak-Kanak (TK) <sup>1</sup> <i>Kindergarten</i> <sup>1</sup>	–	6	6
Raudatul Athfal (RA) <sup>2</sup> <i>Raudatul Athfal (RA)</i> <sup>2</sup>	– <sup>3</sup>	–	–
Sekolah Dasar (SD) <sup>4,5</sup> <i>Elementary Schools</i> <sup>4,5</sup>	57	–	57
Madrasah Ibtidaiyah (MI) <sup>2</sup> <i>Madrasah Ibtidaiyah (MI)</i> <sup>2</sup>	–	–	–
Sekolah Menengah Pertama (SMP) <sup>4,5</sup> <i>Junior High Schools</i> <sup>4,5</sup>	82	25	107
Madrasah Tsanawiyah (MTs) <sup>2</sup> <i>Madrasah Tsanawiyah (MTs)</i> <sup>2</sup>	–	8	8
Sekolah Menengah Atas (SMA) <sup>4,5</sup> <i>Senior High Schools</i> <sup>4,5</sup>	23	–	23
Sekolah Menengah Kejuruan (SMK) <sup>4,5</sup> <i>Vocational High Schools</i> <sup>4,5</sup>	–	–	–
Madrasah Aliyah (MA) <sup>2</sup> <i>Madrasah Aliyah (MA)</i> <sup>2</sup>	–	–	–

Catatan/Note: <sup>3</sup> Seluruh Raudatul Athfal (RA) berstatus swasta/All Raudatul Athfal (RA) are private

<sup>5</sup> Jumlah guru termasuk kepala sekolah dan guru/The total of teachers including headmaster and teacher.

Sumber/Source: <sup>1</sup> Kementerian Pendidikan, Kebudayaan, Riset, dan Teknologi; <https://dapo.kemdikbud.go.id/sp>; data semester genap per tanggal 3 September 2024 /Ministry of Education, Culture, Research, and Technology; <https://dapo.kemdikbud.go.id/sp>; even semester data as of 3 September 2024

<sup>2</sup> Kementerian Agama, EMIS, data semester genap laporan sampai dengan 30 Juni 2024/Ministry of Religious Affairs, EMIS, odd semester report data up to 30 June 2024

<sup>4</sup> Kementerian Pendidikan, Kebudayaan, Riset, dan Teknologi; Sistem Data Pokok Pendidikan; data semester ganjil laporan sampai dengan 30 November 2023/Ministry of Education, Culture, Research, and Technology; Basic Education Data System; odd semester report data up to 30 November 2023

**Tabel 4.1.3** Jumlah Murid Menurut Tingkat Pendidikan di Kecamatan Enggano, 2023/2024  
**Table** Number of Pupils by Educational Level in Enggano District, 2023/2024

Tingkat Pendidikan Educational Level	Negeri/Public	Swasta/Private	Jumlah/Total
(1)	(2)	(3)	(4)
Taman Kanak-Kanak (TK) <sup>1</sup> Kindergarten <sup>1</sup>	–	–	30
Raudatul Athfal (RA) <sup>2</sup> Raudatul Athfal (RA) <sup>2</sup>	– <sup>3</sup>	–	–
Sekolah Dasar (SD) <sup>4</sup> Elementary Schools <sup>4</sup>	474	–	474
Madrasah Ibtidaiyah (MI) <sup>2</sup> Madrasah Ibtidaiyah (MI) <sup>2</sup>	–	–	–
Sekolah Menengah Pertama (SMP) <sup>4</sup> Junior High Schools <sup>4</sup>	181	–	181
Madrasah Tsanawiyah (MTs) <sup>2</sup> Madrasah Tsanawiyah (MTs) <sup>2</sup>	–	10	10
Sekolah Menengah Atas (SMA) <sup>4</sup> Senior High Schools <sup>4</sup>	155	–	155
Sekolah Menengah Kejuruan (SMK) <sup>4</sup> Vocational High Schools <sup>4</sup>	–	–	–
Madrasah Aliyah (MA) <sup>2</sup> Madrasah Aliyah (MA) <sup>2</sup>	–	–	–

Catatan/Note: <sup>3</sup> Seluruh Raudatul Athfal (RA) berstatus swasta/All Raudatul Athfal (RA) are private

Sumber/Source: <sup>1</sup> Kementerian Pendidikan, Kebudayaan, Riset, dan Teknologi; <https://dapo.kemdikbud.go.id/sp>; data semester genap per tanggal 3 September 2024 /Ministry of Education, Culture, Research, and Technology; <https://dapo.kemdikbud.go.id/sp>; even semester data as of 3 September 2024

<sup>2</sup> Kementerian Agama, EMIS, data semester genap laporan sampai dengan 30 Juni 2024/Ministry of Religious Affairs, EMIS, odd semester report data up to 30 June 2024

<sup>4</sup> Kementerian Pendidikan, Kebudayaan, Riset, dan Teknologi; Sistem Data Pokok Pendidikan; data semester ganjil laporan sampai dengan 30 November 2023/Ministry of Education, Culture, Research, and Technology; Basic Education Data System; odd semester report data up to 30 November 2023

## 4.2 KESEHATAN HEALTH

**Tabel 4.2.1** Banyaknya Desa<sup>1</sup>/Kelurahan yang Memiliki Sarana Kesehatan Menurut Jenis Sarana Kesehatan di Kecamatan Enggano, 2021–2023  
**Number of Villages<sup>1</sup>/Kelurahan Health Facilities by Type of Health Facilities in Enggano District, 2021–2023**

Jenis Sarana Kesehatan <i>Type of Health Facilities</i>	2021 <sup>2</sup>	2022 <sup>3</sup>	2023 <sup>3</sup>
(1)	(2)	(3)	(4)
Rumah Sakit <i>Hospital</i>	1	1	1
Rumah Sakit Bersalin <i>Maternity Hospital</i>	-	-	-
Poliklinik/Balai Pengobatan <i>Polyclinic</i>	-	-	-
Puskesmas Rawat Inap <i>Public Health Center with Inpatient Care</i>	-	-	-
Puskesmas Tanpa Rawat Inap <i>Public Health Center without Inpatient Care</i>	1	1	1
Apotek <i>Pharmacy</i>	-	-	-

Catatan/Note: <sup>1</sup>Desa pada tabel ini termasuk Unit Permukiman Transmigrasi (UPT) yang masih dibina oleh kementerian terkait/  
*Villages in this table include Transmigration Settlement Unit which is still fostered by the relevant ministries.*

Sumber/Source: <sup>2</sup>Badan Pusat Statistik, Pendataan Potensi Desa (Podes)/BPS-Statistics Indonesia, Village Potential Data Collecting

<sup>3</sup>Kecamatan Enggano/Enggano District

**Tabel**  
**Table** 4.2.2

**Banyaknya Warga Penderita Kekurangan Gizi Menurut  
Desa/Kelurahan di Kecamatan Enggano, 2023**  
**Number of People with Malnutrition by Villages/Kelurahan  
in Enggano District, 2023**

<b>Desa/Kelurahan Village/Kelurahan</b>	<b>2023</b>
(1)	(2)
Banjarsari	-
Meok	-
Apoho	2
Malakoni	1
Kaana	-
Kahyapu	-
<b>Enggano</b>	<b>3</b>

Catatan/Note: ...

Sumber/Source: Kecamatan Enggano/Enggano District

### 4.3 PERUMAHAN DAN LINGKUNGAN HOUSING AND ENVIRONMENT

**Tabel 4.3.1** Banyaknya Desa<sup>1</sup>/Kelurahan Menurut Sumber Air Minum Sebagian Besar Keluarga di Kecamatan Enggano, 2021–2023  
*Number of Villages<sup>1</sup>/Kelurahan by Drinking Water Source of*

Sumber Air Minum Source of Drinking Water	2021 <sup>2</sup>	2022 <sup>3</sup>	2023 <sup>3</sup>
(1)	(2)	(3)	(4)
Air Kemasan Bermerk/ <i>Branded Bottled Water</i>	-	-	-
Air Isi Ulang/ <i>Refil Water</i>	2	4	4
Leding Dengan Meteran/ <i>Metered Piped Water</i>	-	-	-
Leding Tanpa Meteran/ <i>Non Metered Piped Water</i>	-	-	-
Sumur Bor atau Pompa/ <i>Artesian Well or Pumped Water</i>	-	-	-
Sumur/ <i>Well</i>	6	2	2
Mata Air/ <i>Spring</i>	-	-	-
Sungai/Danau/Kolam/ Waduk/Situ/ Embung/Bendungan/ <i>River/Lake/Pond/ Reservoir/Dam</i>	-	-	-
Air Hujan/ <i>Rainwater</i>	-	-	-
Lainnya/ <i>Others</i>	-	-	-

Catatan/*Note*: <sup>1</sup>Desa pada tabel ini termasuk Unit Permukiman Transmigrasi (UPT) yang masih dibina oleh kementerian terkait/  
*Villages in this table include Transmigration Settlement Unit which is still fostered by the relevant ministries.*

Sumber/*Source*: <sup>2</sup>Badan Pusat Statistik, Pendataan Potensi Desa (Podes)/*BPS-Statistics Indonesia, Village Potential Data Collecting*

<sup>3</sup>Kecamatan Enggano/*Enggano District*

**Tabel 4.3.2** Banyaknya Keluarga Menurut Desa/Kelurahan dan Jenis Pengguna Listrik di Kecamatan Enggano, 2023  
**Table** *Number of Family by Villages/Kelurahan and Type of Electricity Consumer in Enggano District, 2023*

Desa/Kelurahan <i>Village/Kelurahan</i>	Pengguna Listrik <i>Electricity Consumer</i>			Bukan Pengguna Listrik <i>Not Electricity Consumer</i>
	PLN <i>State Electricity Company</i>	Non-PLN <i>Non-State Electricity Company</i>	Jumlah <i>Total</i>	
(1)	(2)	(3)	(4)	(5)
Banjarsari	236	8	244	48
Meok	247	5	252	6
Apoho	122	-	122	-
Malakoni	210	-	210	-
Kaana	231	33	264	12
Kahyapu	140	34	174	1
<b>Enggano</b>	<b>1 186</b>	<b>80</b>	<b>1 266</b>	<b>67</b>

Catatan/Note: ...

Sumber/Source: Kecamatan Enggano/Enggano District

**Tabel**  
**4.3.3**  
**Table**

**Banyaknya Desa<sup>1</sup>/Kelurahan Menurut Sumber  
Penerangan Jalan Utama Desa/Kelurahan di Kecamatan  
Enggano, 2021–2023**  
**Number of Villages<sup>1</sup>/Kelurahan by Source of Villages/  
Kelurahan's Main Street Illumination in Enggano District,  
2021–2023**

Sumber Penerangan Jalan Utama Source of Main Street Illumination	2021 <sup>2</sup>	2022 <sup>3</sup>	2023 <sup>3</sup>
(1)	(2)	(3)	(4)
Listrik Pemerintah/ <i>State Electricity</i>	1	5	5
Listrik Non-Pemerintah/ <i>Non-State Electricity</i>	-	-	-
Non Listrik/ <i>Non-Electric</i>	1	-	-

Catatan/*Note*: <sup>1</sup>Desa pada tabel ini termasuk Unit Permukiman Transmigrasi (UPT) yang masih dibina oleh kementerian terkait/  
*Villages in this table include Transmigration Settlement Unit which is still fostered by the relevant ministries.*

Sumber/*Source*: <sup>2</sup>Badan Pusat Statistik, Pendataan Potensi Desa (Podes)/*BPS-Statistics Indonesia, Village Potential Data Collecting*

<sup>3</sup>Kecamatan Enggano/*Enggano District*

**Tabel**  
**Table** 4.3.4

**Banyaknya Desa<sup>1</sup>/Kelurahan Menurut Penggunaan Fasilitas Tempat Buang Air Besar Sebagian Besar Keluarga di Kecamatan Enggano, 2021–2023**  
**Number of Villages<sup>1</sup>/Kelurahan by Toilet Facility Used by Majority Family in Enggano District, 2021–2023**

Fasilitas Tempat Buang Air Besar <i>Toilet Facility</i>	2021 <sup>2</sup>	2022 <sup>3</sup>	2023 <sup>3</sup>
(1)	(2)	(3)	(4)
<b>Jamban/Toilet</b>			
Sendiri/Private	6	6	6
Bersama/Shared	-	-	-
Umum/Public	-	-	-
<b>Bukan Jamban/Non-Toilet</b>	-	-	-
<b>Jumlah/Total</b>	<b>6</b>	<b>6</b>	<b>6</b>

Catatan/Note: <sup>1</sup>Desa pada tabel ini termasuk Unit Permukiman Transmigrasi (UPT) yang masih dibina oleh kementerian terkait/  
*Villages in this table include Transmigration Settlement Unit which is still fostered by the relevant ministries.*

Sumber/Source: <sup>2</sup>Badan Pusat Statistik, Pendataan Potensi Desa (Podes)/BPS-Statistics Indonesia, *Village Potential Data Collecting*

<sup>3</sup>Kecamatan Enggano/Enggano District



**Tabel** 4.3.5  
**Table**

**Banyaknya Desa/Kelurahan Menurut Jenis Bahan Bakar untuk Memasak yang Digunakan Sebagian Besar Keluarga di Kecamatan Enggano, 2023**  
**Number of Villages/Kelurahan by Type of Cooking Fuel Used by Majority Family in Enggano District, 2023**

Jenis Bahan Bakar untuk Memasak <i>Type of Cooking Fuel</i>	2023
(1)	(2)
Listrik/ <i>Electric</i>	-
Elpiji 5,5 kg/ <i>Blue Gas 5.5 kg-LPG</i>	-
Elpiji 12 kg/ <i>12 kg-LPG</i>	-
Elpiji 3 kg/ <i>3 kg-LPG</i>	1
Gas Kota/ <i>City Gas</i>	-
Biogas/ <i>Biogas</i>	-
Minyak Tanah/ <i>Kerosene</i>	4
Briket/ <i>Briquettes</i>	-
Arang/ <i>Charcoal</i>	-
Kayu Bakar/ <i>Firewood</i>	1
Lainnya/ <i>Others</i>	-
<b>Jumlah/<i>Total</i></b>	<b>6</b>

Catatan/*Note*: ...

Sumber/*Source*: Kecamatan Enggano/*Enggano District*

#### 4.4 AGAMA DAN SOSIAL LAINNYA RELIGION AND OTHER SOCIAL AFFAIRS

**Tabel 4.4.1** Jumlah Tempat Peribadatan Menurut Desa/Kelurahan di Kecamatan Enggano, 2023  
**Table** Number of Worship Places by Villages/Kelurahan in Enggano District, 2023

Desa/Kelurahan Village/Kelurahan	Masjid Mosque	Mushola Pray Room	Gereja Protestan Protestant Church	Gereja Katholik Catholic Church	Pura Temple	Vihara
(1)	(2)	(3)	(4)	(5)	(6)	(7)
Banjarsari	6	6	3	-	-	-
Meok	2	-	5	-	-	-
Apoho	1	-	1	-	-	-
Malakoni	2	2	1	-	-	-
Kaana	3	2	-	-	-	-
Kahyapu	2	1	1	-	-	-
<b>Enggano</b>	16	11	11	-	-	-

Catatan/Note: ...

Sumber/Source: Kecamatan Enggano/Enggano District

**Tabel** 4.4.2  
**Table**

**Banyaknya Kejadian Bencana Alam Menurut Desa/  
Kelurahan dan Jenis Bencana Alam di Kecamatan  
Enggano, 2023**  
*Number of Natural Disaster Events by Villages/Kelurahan  
and Type of Natural Disaster in Enggano District, 2023*

<b>Desa/Kelurahan</b> <i>Village/Kelurahan</i>	<b>Gempa Bumi</b> <i>Earthquake</i>	<b>Tsunami</b> <i>Tsunami</i>	<b>Gunung Meletus</b> <i>Volcanic Eruption</i>	<b>Tanah Longsor</b> <i>Landslide</i>
(1)	(2)	(3)	(4)	(5)
Banjarsari	-	-	-	-
Meok	-	-	-	-
Apoho	-	-	-	-
Malakoni	-	-	-	-
Kaana	-	-	-	-
Kahyapu	-	-	-	-
<b>Enggano</b>	-	-	-	-

Lanjutan Tabel/*Continued Table 4.4.2*

<b>Desa/Kelurahan Village/Kelurahan</b>	<b>Banjir Floods</b>	<b>Banjir Bandang Flash Floods</b>	<b>Kekeringan Drought</b>	<b>Kebakaran Hutan dan Lahan Forest and Land Fires</b>
(1)	(6)	(7)	(8)	(9)
Banjarsari	-	-	-	-
Meok	-	-	-	-
Apoho	-	-	-	-
Malakoni	-	-	1	-
Kaana	-	-	-	-
Kahyapu	-	-	-	-
<b>Enggano</b>	-	-	1	-

Lanjutan Tabel/*Continued Table* 4.4.2

<b>Desa/Kelurahan Village/Kelurahan</b>	<b>Angin Puyuh/ Puting Beliung/ Topan Tornado/Typhoon</b>	<b>Gelombang Pasang Tidal Wave</b>	<b>Abrasi Abrasion</b>
(1)	(10)	(11)	(12)
Banjarsari	-	-	-
Meok	-	-	-
Apoho	-	-	-
Malakoni	-	-	-
Kaana	-	-	-
Kahyapu	-	-	-
<b>Enggano</b>	-	-	-

Catatan/Note: ...

Sumber/Source: Kecamatan Enggano/Enggano District

**Tabel**  
**Table** 4.4.3

**Banyaknya Korban Jiwa Akibat Bencana Alam Menurut Desa/Kelurahan dan Jenis Bencana Alam di Kecamatan Enggano, 2023**  
*Number of Fatalities Due to Natural Disasters by Villages/ Kelurahan and Type of Natural Disaster in Enggano District, 2023*

Desa/Kelurahan <i>Village/Kelurahan</i>	Gempa Bumi <i>Earthquake</i>	Tsunami <i>Tsunami</i>	Gunung Meletus <i>Volcanic Eruption</i>	Tanah Longsor <i>Landslide</i>
(1)	(2)	(3)	(4)	(5)
Banjarsari	-	-	-	-
Meok	-	-	-	-
Apoho	-	-	-	-
Malakoni	-	-	-	-
Kaana	-	-	-	-
Kahyapu	-	-	-	-
<b>Enggano</b>	-	-	-	-

Lanjutan Tabel/*Continued Table 4.4.3*

<b>Desa/Kelurahan Village/Kelurahan</b>	<b>Banjir Floods</b>	<b>Banjir Bandang Flash Floods</b>	<b>Kekeringan Drought</b>	<b>Kebakaran Hutan dan Lahan Forest and Land Fires</b>
(1)	(6)	(7)	(8)	(9)
Banjarsari	-	-	-	-
Meok	-	-	-	-
Apoho	-	-	-	-
Malakoni	-	-	-	-
Kaana	-	-	-	-
Kahyapu	-	-	-	-
<b>Enggano</b>	-	-	-	-

Lanjutan Tabel/*Continued Table 4.4.3*

<b>Desa/Kelurahan Village/Kelurahan</b>	<b>Angin Puyuh/ Puting Beliung/ Topan Tornado/Typhoon</b>	<b>Gelombang Pasang Tidal Wave</b>	<b>Abrasi Abrasion</b>
(1)	(10)	(11)	(12)
Banjarsari	-	-	-
Meok	-	-	-
Apoho	-	-	-
Malakoni	-	-	-
Kaana	-	-	-
Kahyapu	-	-	-
<b>Enggano</b>	-	-	-

Catatan/Note: ...

Sumber/Source: Kecamatan Enggano/Enggano District



**Tabel** 4.4.4  
**Table**

**Keberadaan Fasilitas/Upaya Antisipasi/Mitigasi Bencana Alam Menurut Desa/Kelurahan di Kecamatan Enggano, 2023**

*Existence of Facilities/Efforts for Anticipation/Mitigation of Natural Disasters by Villages/Kelurahan by Villages/Kelurahan in Enggano District, 2023*

<b>Desa/Kelurahan</b> <i>Village/Kelurahan</i>	<b>Sistem Peringatan Dini Bencana Alam</b> <i>Natural Disaster Early Warning System</i>	<b>Sistem Peringatan Dini Khusus Tsunami</b> <i>Tsunami Early Warning System</i>	<b>Perlengkapan Keselamatan</b> <i>Safety Equipment</i>
(1)	(2)	(3)	(4)
Banjarsari	Tidak Ada	Tidak Ada	Tidak Ada
Meok	Tidak Ada	Tidak Ada	Tidak Ada
Apoho	Tidak Ada	Tidak Ada	Tidak Ada
Malakoni	Tidak Ada	Tidak Ada	Tidak Ada
Kaana	Tidak Ada	Tidak Ada	Tidak Ada
Kahyapu	Tidak Ada	Tidak Ada	Tidak Ada

Lanjutan Tabel/*Continued Table 4.4.4*

Desa/Kelurahan <i>Village/Kelurahan</i>	Rambu-Rambu dan Jalur Evakuasi Bencana <i>Sign and Evacuation Route</i>	Pembuatan, Perawatan, atau Normalisasi: Sungai, Kanal, Tanggul, Parit, Drainase, Waduk, Pantai, dll <i>Manufacture, Maintenance, or Normalization: Rivers, Canals, Embankment, etc</i>
(1)	(5)	(6)
Banjarsari	Ada	Tidak Ada
Meok	Tidak Ada	Tidak Ada
Apoho	Ada	Tidak Ada
Malakoni	Tidak Ada	Tidak Ada
Kaana	Tidak Ada	Tidak Ada
Kahyapu	Tidak Ada	Tidak Ada

Catatan/*Note*: ...

Sumber/*Source*: Kecamatan Enggano/*Enggano District*

**Tabel** 4.4.5  
**Table**

**Banyaknya Desa/Kelurahan yang Memiliki Kelompok Kegiatan Olahraga Menurut Jenis Olahraga dan Ketersediaan Fasilitas/Lapangan Olahraga di Kecamatan Enggano, 2023**  
**Number of Villages/Kelurahan Having Sport Activities Groups by Type of Sport and Availability of Sport Facilities/Fields in Enggano District, 2023**

Jenis Olahraga <i>Type of Sport</i>	Kondisi Fasilitas/Lapangan Olahraga <i>Condition of Sport Facilities/Fields</i>			Tidak Ada Fasilitas/ Lapangan Olahraga <i>No Sport Facilities/ Fields</i>
	Baik	Rusak Sedang	Rusak Parah	
(1)	(2)	(3)	(4)	(5)
Sepak Bola/ <i>Soccer</i>	2	1	2	1
Bola Voli/ <i>Volley Ball</i>	4	2	-	-
Bulu Tangkis/ <i>Badminton</i>	3	1	-	2
Bola Basket/ <i>Basket Ball</i>	-	-	-	6
Tenis Lapangan/ <i>Court Tennis</i>	-	-	-	6
Tenis Meja/ <i>Table Tennis</i>	1	1	-	4
Futsal	-	-	-	6
Renang/ <i>Swimming</i>	-	-	-	6
Bela Diri/ <i>Martial Arts</i>	-	-	-	6
Bilyard/ <i>Billiards</i>	-	-	-	6
Fitnes, Aerobik, dll/ <i>Fitness, Aerobics, etc</i>	-	-	-	6
Lainnya/ <i>Others</i>	-	-	-	6

Catatan/*Note*: ...

Sumber/*Source*: Kecamatan Enggano/*Enggano District*

<https://bengkuluutarakab.bps.go.id>



# 5 | Pertanian

AGRICULTURE

<https://bengkuluutarakab.bps.go.id>



**PENJELASAN TEKNIS**

1. Lahan sawah adalah lahan pertanian yang berpetak-petak dan dibatasi oleh pematang (galangan), saluran untuk menahan/ menyalurkan air, yang biasanya ditanami padi sawah tanpa memandang dari mana diperoleh atau status lahan tersebut. Lahan yang dimaksud termasuk lahan yang terdaftar di Pajak Bumi Bangunan, luran Pembangunan Daerah, lahan bengkok, lahan serobotan, lahan rawa yang ditanami padi dan lahan bekas tanaman tahunan yang telah dijadikan sawah, baik yang ditanami padi, palawija atau tanaman semusim lainnya
2. Tegall/Kebun adalah lahan pertanian bukan sawah (lahan kering) yang ditanami tanaman semusim atau tahunan dan terpisah dengan halaman sekitar rumah serta penggunaannya tidak berpindah-pindah
3. Ladang/Huma adalah lahan pertanian bukan sawah (lahan kering) yang biasanya ditanami tanaman semusim dan penggunaannya hanya semusim atau dua musim, kemudian akan ditinggalkan bila sudah tidak subur lagi (berpindah-pindah). Kemungkinan lahan ini beberapa tahun kemudian akan dikerjakan kembali jika sudah subur

**TECHNICAL NOTES**

1. *Wetland is agricultural land that separated by small dykes to resist water, where the main crop is usually wetland paddy without considering where it is got from or the status of the land. It includes the land that is registered at land income tax office, regional development contribution, 'bengkok' land, illegal ownership, swamps for rice cultivation, and annual crop land mark that has been used as rice field, which are both planted with paddy, secondary crops or the other seasonal crops.*
2. *Dry field/Garden is an dryland (unirrigated land) which is planted with seasonal or annual crops and separately from the yard around the house without shifting.*
3. *Unirrigated agricultural field/ Shifting cultivation land is dryland (unirrigated land) that usually is cultivated for seasonal crops and utilized only for one or two seasons, then it will be left when it is not fertile (shifting). Maybe, this land will be used again in a few years if it has been fertile.*

4. Lahan yang sementara tidak diusahakan adalah lahan yang biasanya diusahakan tetapi untuk sementara (lebih dari 1 (satu) tahun tetapi kurang dari atau sama dengan 2 (dua) tahun) tidak diusahakan, termasuk lahan sawah yang tidak diusahakan selama lebih dari 2 (dua) tahun.
  5. Data pokok tanaman pangan yang dikumpulkan adalah luas panen dan produktivitas (hasil per hektar). Produksi tanaman pangan merupakan hasil perkalian antara luas panen dengan produktivitas.
  6. Tanaman sayuran semusim adalah tanaman sumber vitamin, garam mineral dan lain-lain yang dikonsumsi dari bagian tanaman yang berupa daun, bunga, buah, dan umbinya, yang berumur kurang dari satu tahun. Tanaman buah-buahan semusim adalah tanaman sumber vitamin, garam mineral, dan lain-lain yang dikonsumsi dari bagian tanaman yang berupa buah, berumur kurang dari satu tahun, tidak berbentuk pohon/rumpun tetapi menjalar dan berbatang lunak.
4. *Temporarily unused land is land that is regularly used but (more than a year but less or equal than two years) is unused, it includes wetland that is not cultivated more than two years.*
  5. *The main food crops data collected consists of harvested area and productivity (yield per hectare). Food crops production is generated by harvested area multiplied by productivity*
  6. *Seasonal vegetable and fruit plants. Seasonal vegetable plants are plants which are the sources of vitamin, mineral salt, etc, consumed from the part of the plant in the form of leaf, flower, fruit, and root with the age of less than one year. Seasonal fruit plants are plants which are the sources of vitamin, mineral salt, etc, consumed from the part of the plant in the form of fruits. These plants are creeps with the age of less than one year.*



**ULASAN**

Potensi Tanaman Sayuran Semusim di Kecamatan Enggano diantaranya Cabai, Kacang Panjang, Kangkung, dan Semangka dengan produksi komoditas yang paling tinggi adalah cabai rawit yaitu sebesar 362 kuintal. Beberapa komoditas sayuran dan buah-buahan semusim lainnya produksinya sangat kecil dan belum banyak diusahakan pada usaha pertanian di wilayah kecamatan Enggano.

Demikian pula usaha pertanian tanaman hias dan biofarmaka masih belum menjadi komoditas yang banyak diusahakan di wilayah Kecamatan Enggano. Produksi komoditas tanaman hias dan biofarmaka tersebut kemungkinan ditanam di pekarangan rumah untuk tujuan pengobatan dan hobi saja.

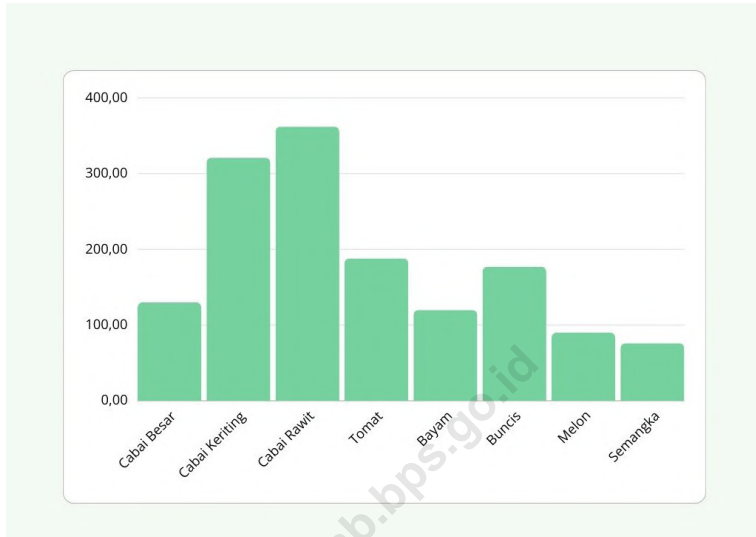
Potensi pertanian buah-buahan tahunan relatif lebih berkembang di wilayah Kecamatan Enggano. beberapa komoditas lokal yang dihasilkan antara lain durian, jengkol, rambutan, pepaya, pisang, jeruk, dan buah-buahan lainnya.

**DESCRIPTION**

*The potential of Seasonal Vegetable Crops in Enggano district include Chillies, Long Beans, Kangkung, and Watermelon with the highest commodity productions being eggplant, which is 283 quintals. Some commodities of vegetables and other seasonal fruits have very small production and have not been widely cultivated in agricultural businesses in the Enggano district.*

*Likewise, ornamental plant farming and biopharmaceuticals have not yet become a commodity that is widely cultivated in the Enggano District area. The production of ornamental plants and biopharmaceutical commodities is likely to be planted in the yard of the house for medicinal and hobby purposes only.*

*The potential for annual fruit farming is relatively more developed in the Enggano District area. Some local commodities produced include durian, jengkol, rambutan, papaya, banana, orange, and other fruits.*

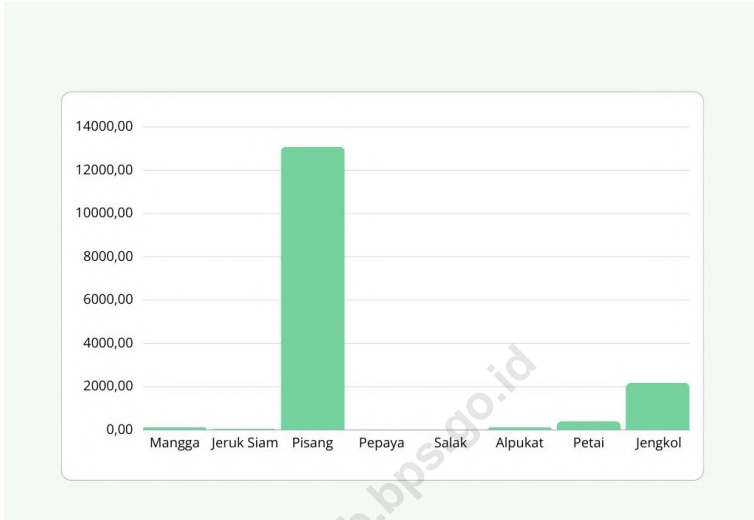


Sumber/Source : BPS, Statistik Pertanian Hortikultura SPH-SBS/BPS-Statistics Indonesia, Agricultural Statistic for Horticulture SPH-SBS

**Gambar** 5.1  
**Figures**

**Produksi Tanaman Sayuran dan Buah-buahan Semusim Menurut Jenis Tanaman di Kecamatan Enggano (kuintal), 2023**

***Production of Seasonal Vegetables and Fruits by Kind of Plant in Enggano Subdistrict (quintal), 2023***



Sumber/Source : BPS, Statistik Pertanian Hortikultura SPH-SBS/BPS-Statistics Indonesia, Agricultural Statistic for Horticulture SPH-SBS

**Gambar**  
**Figures** 5.2

**Produksi Tanaman Sayuran dan Buah-buahan Tahunan Menurut Jenis Tanaman di Kecamatan Enggano (kuintal), 2023**

***Production of Nonseasonal Vegetables and Fruits by Kind of Plant in Enggano Subdistrict (quintal), 2023***

**Tabel** 5.1  
**Table**

**Luas Panen Tanaman Sayuran dan Buah-buahan Semusim Menurut Jenis Tanaman di Kecamatan Enggano (ha), 2020–2023**  
**Harvested Area of Seasonal Vegetables and Fruits by Kind of Plant in Enggano District (ha), 2020–2023**

Jenis Tanaman Kind of Plants	2020	2021	2022	2023 <sup>x</sup>
(1)	(2)	(3)	(4)	(5)
<b>Sayuran/Vegetables:</b>				
Bawang Merah/ <i>Shallots</i>	-	-	-	-
Cabai Besar/TW/Teropong <i>Chili/Big Chili</i>	5	-	4	5
Cabai Keiting <i>Curly Chili</i>	NA	3	12	12
Cabai Rawit <i>Chili/Cayenne Pepper</i>	4	3,5	10	10
Kentang/ <i>Potato</i>	-	-	-	-
Kubis/ <i>Cabbage</i>	-	-	-	-
Tomat/ <i>Tomato</i>	2	1,5	8	4
Bawang Putih/ <i>Garlic</i>	-	-	-	-
Bayam/ <i>Spinach</i>	NA	NA	10	9
Buncis/ <i>String Bean</i>	NA	NA	3	12
<b>Buah–buahan/Fruits:</b>				
Melon/ <i>Melon</i>	NA	NA	-	6
Semangka/ <i>Water Melon</i>	-	-	2	6

Catatan/Note: <sup>x</sup> Angka Sementara/Preliminary Figures

Sumber/Source: Badan Pusat Statistik, Statistik Pertanian Hortikultura SPH-SBS/BPS-Statistics Indonesia, *Agricultural Statistic for Horticulture SPH-SBS*

**Tabel** 5.2  
**Table**

**Produksi Tanaman Sayuran dan Buah-buahan Semusim Menurut Jenis Tanaman di Kecamatan Enggano (kuintal), 2020–2023**

***Production of Seasonal Vegetables and Fruits by Kind of Plant in Enggano District (quintal), 2020–2023***

Jenis Tanaman Kind of Plants	2020	2021	2022	2023 <sup>x</sup>
(1)	(2)	(3)	(4)	(5)
<b>Sayuran/Vegetables:</b>				
Bawang Merah/ <i>Shallots</i>	-	-	-	-
Cabai Besar/TW/Teropong <i>Chili/Big Chili</i>	80	-	20	130
Cabai Keiting <i>Curly Chili</i>	NA	115	245	321
Cabai Rawit <i>Chili/Cayenne Pepper</i>	70	125	210	362
Kentang/ <i>Potato</i>	-	-	-	-
Kubis/ <i>Cabbage</i>	-	-	-	-
Tomat/ <i>Tomato</i>	250	380	50	188
Bawang Putih/ <i>Garlic</i>	-	-	-	-
Bayam/ <i>Spinach</i>	180	220	140	120
Buncis/ <i>String Bean</i>	NA	NA	63	177
<b>Buah–buahan/Fruits:</b>				
Melon/ <i>Melon</i>	NA	NA	-	90
Semangka/ <i>Water Melon</i>	-	-	40	76

Catatan/Note: <sup>x</sup> Angka Sementara/*Preliminary Figures*

Sumber/Source: Badan Pusat Statistik, Statistik Pertanian Hortikultura SPH-SBS/BPS-Statistics Indonesia, *Agricultural Statistic for Horticulture SPH-SBS*

**Tabel**  
**Table** 5.3

**Luas Panen Tanaman Biofarmaka Menurut Jenis Tanaman  
di Kecamatan Enggano (m<sup>2</sup>), 2020–2023**  
**Harvested Area of Medicinal Plants by Kind of Plant in  
Enggano District (m<sup>2</sup>), 2020–2023**

Jenis Tanaman Kind of Plants	2020	2021	2022	2023 <sup>x</sup>
(1)	(2)	(3)	(4)	(5)
Jahe/Ginger	8 070	-	-	40 000
Laos/Lengkuas/Galanga	1 060	-	-	16 000
Kencur/East Indian Galangal	3 020	-	-	15 000
Kunyit/Turmeric	2 919	-	-	12 500
Jeruk Nipis/Lime	-	-	-	31 000
Kapulaga/Java Cardamom	-	-	-	-

Catatan/Note: <sup>x</sup> Angka Sementara/Preliminary Figures

Sumber/Source: Badan Pusat Statistik, Statistik Pertanian Hortikultura SPH-TBF/BPS-Statistics Indonesia, Agricultural Statistic for Horticulture SPH-TBF

**Tabel** 5.4  
**Table**

**Produksi Tanaman Biofarmaka Menurut Jenis Tanaman di Kecamatan Enggano (kg), 2020–2023**  
**Production of Medicinal Plants by Kind of Plant in Enggano District (kg), 2020–2023**

Jenis Tanaman Kind of Plants	2020	2021	2022	2023 <sup>x</sup>
(1)	(2)	(3)	(4)	(5)
Jahe/Ginger	27 708	-	-	19 616
Laos/Lengkuas/Galanga	11 966	-	-	11 160
Kencur/East Indian Galangal	7 268	-	-	8 500
Kunyit/Turmeric	27 519	-	-	9 675
Jeruk Nipis/Lime	-	-	-	170 000
Kapulaga/Java Cardamom	-	-	-	-

Catatan/Note: <sup>x</sup> Angka Sementara/Preliminary Figures

Sumber/Source: Badan Pusat Statistik, Statistik Pertanian Hortikultura SPH-TBF/BPS-Statistics Indonesia, Agricultural Statistic for Horticulture SPH-TBF

**Tabel**  
**Table** 5.5

**Luas Panen Tanaman Hias Menurut Jenis Tanaman di  
Kecamatan Enggano (m<sup>2</sup>), 2020–2023**  
**Harvested Area of Ornamental Plants by Kind of Plant in  
Enggano District (m<sup>2</sup>), 2020–2023**

Jenis Tanaman Kind of Plants	2020	2021	2022	2023 <sup>x</sup>
(1)	(2)	(3)	(4)	(5)
Anggrek Pot/Pot Orchid	-	-	-	-
Anggrek Potong/Cut Orchid	-	-	-	-
Krisan/Chrysantemum	-	-	-	-
Mawar/Rose	-	-	-	-
Sedap Malam/Tuberose	-	-	-	-
Sri Rejeki/ Aglaonema	-	-	-	-
Anthurium Bunga/ Flamingo Lily Flower	-	-	-	-

Catatan/Note: <sup>x</sup> Angka Sementara/Preliminary Figures

Sumber/Source: Badan Pusat Statistik, Statistik Pertanian Hortikultura SPH-TH/BPS-Statistics Indonesia, Agricultural Statistik for Horticulture SPH-TH



**Tabel**  
**Table** 5.6

**Produksi Tanaman Hias Menurut Jenis Tanaman di  
Kecamatan Enggano (tangcai), 2020–2023**  
*Production of Ornamental Plants by Kind of Plant in  
Enggano District (stalks), 2020–2023*

Jenis Tanaman <i>Kind of Plants</i>	2020	2021	2022	2023 <sup>x</sup>
(1)	(2)	(3)	(4)	(5)
Anggrek Pot/ <i>Pot Orchid</i>	-	-	-	-
Anggrek Potong/ <i>Cut Orchid</i>	-	-	-	-
Krisan/ <i>Chrysantemum</i>	-	-	-	-
Mawar/ <i>Rose</i>	-	-	-	-
Sedap Malam/ <i>Tuberose</i>	-	-	-	-
Sri Rejeki/ <i>Aglaonema</i>	-	-	-	-
Anthurium Bunga/ <i>Flamingo Lily Flower</i>	-	-	-	-

Catatan/Note: <sup>x</sup> Angka Sementara/*Preliminary Figures*

Sumber/Source: Badan Pusat Statistik, Statistik Pertanian Hortikultura SPH-TH/BPS-Statistics Indonesia, *Agricultural Statistik for*

**Tabel**  
**Table** 5.7

**Produksi Buah-Buahan dan Sayuran Tahunan Menurut Jenis Tanaman di Kecamatan Enggano (kuintal), 2020–2023**

**Production of Annual Fruits and Vegetables by Kind of Plant in Enggano District (quintal), 2020–2023**

Jenis Tanaman Kind of Plants	2020	2021	2022	2023 <sup>x</sup>
(1)	(2)	(3)	(4)	(5)
<b>Buah–Buahan/Fruits:</b>				
Mangga/Mango	56	-	257	130
Durian/Durian	6	-	-	-
Jeruk Siam/Kepron/Orange/Tangerine	-	-	3 588	60
Pisang/Banana	7 350	-	615 280	13 080
Pepaya/Papaya	-	-	-	20
Salak/Snakefruit	-	-	-	10
Alpukat/Avocado	-	-	261	120
Buah Naga/Dragon Fruit	-	-	5	65
<b>Sayuran/Vegetables:</b>				
Petai/Twisted Cluster Bean	124	-	590	400
Jengkol/Jengkol	1 815	-	6 915	2 175

Catatan/Note: <sup>x</sup> Angka Sementara/Preliminary Figures

Sumber/Source: Badan Pusat Statistik, Statistik Pertanian Hortikultura SPH-BST/BPS-Statistics Indonesia, Agricultural Statistic for Horticulture SPH-BST

# 6 | Pariwisata Transportasi dan Komunikasi

TOURISM,  
TRANSPORTATION  
AND COMMUNICATION



<https://bengkuluutarakab.bps.go.id>





**PENJELASAN TEKNIS**

1. Hotel adalah jenis akomodasi yang mempergunakan sebagian atau keseluruhan bangunan untuk jasa pelayanan penginapan, penyedia makanan dan minuman serta jasa lainnya (seperti restoran, binatu, dll) bagi masyarakat umum yang dikelola secara komersial dengan izin usaha sebagai hotel.
2. Penginapan (hostel/motel/losmen/wisma) adalah jenis akomodasi yang mempergunakan sebagian atau keseluruhan bangunan untuk jasa pelayanan penginapan bagi umum, biasanya tanpa fasilitas pelayanan makan minum yang dikelola secara komersial dengan izin usaha bukan hotel. Yang dicatat mencakup hostel, motel, matel, bumi perkemahan, pondok wisata, losmen, wisma, dan sejenisnya.
3. Pos merupakan bagian dari sistem pos yaitu sebuah metode yang digunakan untuk mengirimkan informasi atau suatu objek, di mana untuk dokumen tertulis biasanya dikirimkan dengan amplop tertutup atau berupa paket untuk benda-benda yang lain, pengirimannya mampu menjangkau seluruh wilayah di dunia.

**TECHNICAL NOTES**

1. *Hotel is a type of accommodation that uses part or all of the building for lodging services, food and beverage providers and other services (such as restaurants, laundry, etc.) for the general public which is managed commercially with a business license as a hotel.*
2. *Lodging (hostel/motel/inn/wisma) is a type of accommodation that uses part or all of the building for lodging services for the public, usually without food and drink service facilities that are managed commercially with a non-hotel business license. Listed includes hostels, motels, matels, campgrounds, tourist lodges, inns, guesthouses, and the like.*
3. *Post is part of the postal system, which is a method used to send information or an object, where written documents are usually sent in closed envelopes or in the form of packages for other objects, the delivery is able to reach all regions in the world.*

4. Angkutan umum adalah moda transportasi darat untuk masyarakat umum.
  5. Trayek angkutan adalah lintasan/rute/jalur angkutan umum untuk pelayanan jasa angkutan orang atau orang dan barang yang mempunyai asal, tujuan, dan lintasan perjalanan yang tetap. Tidak termasuk yang hanya mengangkut barang saja.
  6. Operator layanan komunikasi telepon seluler/handphone adalah operator yang mengusahakan jaringan layanan komunikasi telepon seluler/handphone. Operator seluler ditandai adanya sinyal yang digunakan dalam telepon seluler. Masyarakat umum sering menyebutnya sebagai sinyal telepon seluler/handphone. Jika di desa/kelurahan terdapat beberapa operator seluler yang digunakan oleh masyarakat, maka isikan jumlah operator layanan komunikasi. Contoh operator seluler adalah Indosat Ooredoo (IM3, Matrix, Mentari), Telkomsel (Kartu As, Kartu Halo, Simpati, Kartu Facebook, Telkomsel LOOP, by.U), XL axiata (XL, axis), Smart Telecom (Smartfren), dan (three).
4. *Public transportation is a mode of land transportation for the general public.*
  5. *A transportation route is a public transportation trajectory/route/lane for transportation services for people or persons and goods that have a fixed origin, destination, and travel trajectory. Does not include only transporting goods.*
  6. *Cellular/mobile phone communication service operator is an operator that operates a cellular/mobile phone communication service network. Cellular operators are indicated by the presence of a signal used in cell phones. The general public often refers to it as a cell phone/mobile phone signal. If in the village/kelurahan there are several cellular operators used by the community, then enter the number of communication service operators. Examples of cellular operators are Indosat Ooredoo (IM3, Matrix, Mentari), Telkomsel (Kartu As, Halo Card, Simpati, Facebook Card, Telkomsel LOOP, by.U), XL axiata (XL, axis), Smart Telecom (Smartfren), and (three).*

**ULASAN**

**DESCRIPTION**

Secara umum belum tersedia infrastruktur yang optimal dalam hal pengembangan sektor pariwisata di Kecamatan Enggano. Pada jasa usaha akomodasi belum tersedia sama sekali hotel maupun penginapan di wilayah kecamatan. Demikian pula akses transportasi relatif masih cukup sulit diakses.

Secara umum moda transportasi yang digunakan dalam angkutan barang dan manusia adalah dengan menggunakan moda akses transportasi darat. Di Kecamatan Enggano terdapat angkutan umum di beberapa desa, ada yang mempunyai trayek dan ada yang tidak.

Dalam hal penyediaan infrastruktur jasa kurir juga tersedia masih sangat minim di Enggano. Operasi jasa kurir kemungkinan dilakukan dengan kantor operasi yang tidak berada di wilayah Kecamatan Enggano.

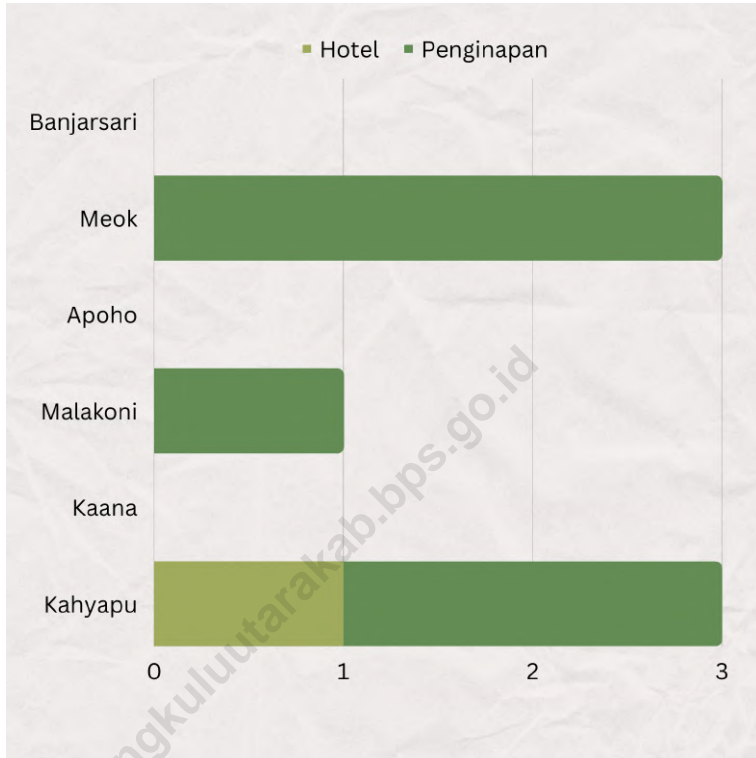
Dalam hal Ketersediaan infrastruktur jasa komunikasi, di Kabupaten Enggano sinyal seluler sudah cukup baik. Dimana ada beberapa desa yang mendapat kualitas sinyal yang kuat.

*In general, there is no optimal infrastructure in terms of developing the tourism sector in Enggano District. In accommodation business services, there are no hotels or lodging available in the district area. Likewise, transportation access is still relatively difficult to access*

*In general, the mode of transportation used in the transportation of goods and people is to use the mode of access to land transportation. In Enggano District there is public transportation in several villages, some have routes and some do not.*

*In terms of providing infrastructure for courier services, there are still very few available in Enggano. Courier service operations may be carried out with operations offices that are not located in the Enggano District area.*

*In terms of the availability of communication service infrastructure, in Enggano District the cellular signal is quite good. Where there are several villages that get a strong signal quality.*



Sumber/Source : Kecamatan Enggano/Enggano District

**Gambar** 6.1  
**Figures**

**Jumlah Sarana Akomodasi Menurut Desa/Kelurahan dan Jenis Akomodasi di Kecamatan Enggano, 2023**  
**Number of Accomodation Facilities by Villages/Kelurahan and Type of Accomodation in Enggano District,2023**





Sumber/Source: Kecamatan Enggano/Enggano District

**Gambar** 6.2  
**Figures**

**Keberadaan Kantor Pos Menurut Desa/Kelurahan di Kecamatan Enggano, 2023**  
**Number of Post Office by Villages/Kelurahan in Enggano District, 2023**

## 6.1 PARIWISATA TOURISM

**Tabel** 6.1.1 **Jumlah Sarana Akomodasi Menurut Desa/Kelurahan dan Jenis Akomodasi di Kecamatan Enggano, 2023**  
**Table** *Number of Accomodation Facilities by Villages/Kelurahan and Type of Accomodation in Enggano District, 2023*

Desa/Kelurahan Village/Kelurahan	Hotel	Penginapan Inn
(1)	(2)	(3)
Banjarsari	-	-
Meok	-	3
Apoho	-	-
Malakoni	-	1
Kaana	-	-
Kahyapu	1	3
<b>Enggano</b>	<b>1</b>	<b>7</b>

Catatan/Note: ...

Sumber/Source: Kecamatan Enggano/Enggano District

## 6.2 TRANSPORTASI TRANSPORTATION

**Tabel 6.2.1** Prasarana dan Sarana Transportasi Antardesa/Kelurahan Menurut Desa/Kelurahan di Kecamatan Enggano, 2023  
*Table 6.2.1 Inter-Villages/Kelurahan Transportation Infrastructure and Facilities by Villages/Kelurahan in Enggano District, 2023*

<b>Desa/Kelurahan</b> <i>Village/Kelurahan</i>	<b>Jenis Prasarana Transportasi</b> <i>Type of Transportation Infrastructure</i>	<b>Keberadaan Angkutan Umum</b> <i>Availability of Public Transportation</i>
(1)	(2)	(3)
Banjarsari	Darat	Ada, dengan trayek tetap
Meok	Darat	Ada, dengan trayek tetap
Apoho	Darat	Ada, dengan trayek tetap
Malakoni	Darat	Ada, dengan trayek tetap
Kaana	Darat	Ada, dengan trayek tetap
Kahyapu	Darat	Ada, dengan trayek tetap

Lanjutan Tabel/*Continued Table 6.2.1*

<b>Desa/Kelurahan Village/Kelurahan</b>	<b>Jenis Permukaan Jalan Darat Terluas Type of The Widest Road Surface</b>	<b>Dapat Dilalui Kendaraan Bermotor Roda 4 atau Lebih Passable by Vehicle with 4 or more Wheels</b>
(1)	(4)	(5)
Banjarsari	Aspal/Beton	Sepanjang tahun
Meok	Aspal/Beton	Sepanjang tahun
Apoho	Aspal/Beton	Sepanjang tahun
Malakoni	Aspal/Beton	Sepanjang tahun
Kaana	Aspal/Beton	Sepanjang tahun
Kahyapu	Aspal/Beton	Sepanjang tahun

Catatan/Note: ...

Sumber/Source: Kecamatan Enggano/Enggano District

### 6.3 KOMUNIKASI COMMUNICATION

**Tabel 6.2.2** Keberadaan Kantor Pos/Pos Pembantu/Rumah Pos, Pos Keliling, dan Perusahaan/Agen Jasa Ekspedisi Swasta Menurut Desa/Kelurahan di Kecamatan Enggano, 2023  
*Number of Post Office/Subsidiary of Post Office, Mobile Portal Service, Private Expedition Service Company by Villages/Kelurahan in Enggano District, 2023*

Desa/Kelurahan <i>Village/Kelurahan</i>	Kantor Pos/Pos Pembantu/Rumah Pos <i>Post Office/Subsidiary of Post Office</i>	Pos Keliling <i>Mobile Portal Service</i>	Perusahaan/Agen Jasa Ekspedisi Swasta <i>Private Expedition Service Company</i>
(1)	(2)	(3)	(4)
Banjarsari	-	-	-
Meok	-	-	-
Apoho	-	-	-
Malakoni	-	-	-
Kaana	-	-	-
Kahyapu	-	-	-
<b>Enggano</b>	-	-	-

Catatan/Note: ...

Sumber/Source: Kecamatan Enggano/Enggano District

**Tabel 6.3.1** Jumlah Menara Telepon seluler dan Operator Layanan Komunikasi Telepon Seluler Menurut Desa/Kelurahan di Kecamatan Enggano, 2023  
**Number of Base Transceiver Station (BTS) and Cellular Phone Communication Service Operators by Villages/ Kelurahan in Enggano District, 2023**

Desa/Kelurahan Village/Kelurahan	Jumlah Menara Telepon seluler Number of Base Transceiver Station (BTS)	Jumlah Operator Layanan Komunikasi Telepon Seluler Cellular Phone Communication Service Operators
(1)	(2)	(3)
Banjarsari	1	1
Meok	1	1
Apoho	0	1
Malakoni	1	1
Kaana	1	1
Kahyapu	1	1
<b>Enggano</b>	<b>5</b>	<b>1</b>

Catatan/Note: ...

Sumber/Source: Kecamatan Enggano/Enggano District

**Tabel** 6.3.2  
**Table**

**Kekuatan Sinyal Telepon Seluler dan Jenis Sinyal Internet Telepon Seluler Menurut Desa/Kelurahan di Kecamatan Enggano, 2023**  
***The Strenght of Cellular Phone Signal by Villages/Kelurahan in Enggano District, 2023***

<b>Desa/Kelurahan</b> <b>Village/Kelurahan</b>	<b>Kekuatan Sinyal Telepon Seluler</b> <b><i>The Strenght of Cellular Phone Signal</i></b>	<b>Jenis Sinyal Internet Telepon Seluler</b> <b><i>Type of Cellular Phone Signal</i></b>
(1)	(2)	(3)
Banjarsari	Lemah	3G/H/H+/EVDO
Meok	Lemah	4G/LTE
Apoho	Kuat	4G/LTE
Malakoni	Kuat	4G/LTE
Kaana	Kuat	4G/LTE
Kahyapu	Kuat	4G/LTE

Catatan/Note: ...


Sumber/Source: Kecamatan Enggano/Enggano District





# 7 | Perbankan Koperasi dan Perdagangan

BANKING,  
COOPERATIVE AND  
TRADE



<https://bengkuluutarakab.bps.go.id>



**PENJELASAN TEKNIS**

1. Bank Umum adalah bank yang dapat memberikan jasa dalam proses pembayaran. Usaha dari bank umum adalah menghimpun dana masyarakat dalam bentuk giro, deposito berjangka, sertifikat deposito dan tabungan serta menyalurkan kredit. Bank umum mencakup bank umum pemerintah maupun swasta.
2. Bank Perkreditan Rakyat (BPR) adalah bank yang menerima simpanan dalam bentuk deposito berjangka, tabungan, atau bentuk lain yang disamakan dengan itu, menyalurkan dana dalam bentuk kredit kepada masyarakat yang membutuhkan. BPR dapat menempatkan dananya dalam bentuk Sertifikat BI (SBI), deposito berjangka, atau tabungan pada bank lain.
3. Koperasi Unit Desa (KUD) adalah suatu organisasi ekonomi yang bersifat sosial merupakan wadah bagi pengembangan berbagai kegiatan ekonomi masyarakat perdesaan yang diselenggarakan oleh dan untuk masyarakat itu sendiri.
4. Koperasi Industri Kecil dan Kerajinan Rakyat (Kopinkra) merupakan koperasi yang beranggotakan industri-industri kecil dan kerajinan rakyat yang

**TECHNICAL NOTES**

1. *Commercial Banks are banks that can provide services in the payment process. The business of commercial banks is to collect public funds in the form of demand deposits, time deposits, certificates of deposit and savings and to channel credit. Commercial banks include government and private commercial banks.*
2. *Bank Perkreditan Rakyat (BPR) are banks that accept deposits in the form of time deposits, savings accounts, or other equivalent forms, channeling funds in the form of credit to people in need. BPRs can place their funds in the form of BI Certificates (SBI), time deposits, or savings accounts with other banks.*
3. *Koperasi Unit Desa (KUD) is an economic organization that is social in nature as a forum for the development of various economic activities of rural communities organized by and for the community itself.*
4. *Koperasi Industri Kecil dan Kerajinan Rakyat (Kopinkra) is a cooperative consisting of small industries and people's handicrafts in the village/kelurahan area.*

ada di wilayah desa/kelurahan.

- |   |   |
|---|---|
| <p>5. Koperasi Simpan Pinjam (Kospin) adalah koperasi yang bergerak di bidang simpanan dan pinjaman.</p>  | <p>5. <i>Savings and Loans Cooperative (Kospin) is a cooperative that is engaged in savings and loans.</i></p>  |
| <p>6. Koperasi lainnya, seperti koperasi serbaguna dan koperasi konsumsi.</p>   | <p>6. <i>Other cooperatives, such as multipurpose cooperatives and consumption cooperatives.</i></p>  |
| <p>7. Kelompok pertokoan adalah sejumlah toko yang terdiri dari minimal 10 toko dan mengelompok dalam satu lokasi. Dalam satu kelompok pertokoan, jumlah bangunan fisiknya dapat lebih dari satu.</p>   | <p>7. <i>A shopping group is a number of stores consisting of a minimum of 10 stores and clustered in one location. In one shopping group, the number of physical buildings can be more than one.</i></p>   |
| <p>8. Pasar adalah tempat pertemuan antara penjual dan pembeli barang dan jasa. Pasar dapat menggunakan bangunan yang bersifat permanen atau semi permanen ataupun tanpa bangunan. Barang yang diperjualbelikan di dalam pasar dapat terdiri dari banyak komoditas (campuran) ataupun secara khusus suatu komoditas tertentu.</p> | <p>8. <i>The market is a meeting place between sellers and buyers of goods and services. Markets can use buildings that are permanent or semi-permanent or without buildings. Goods traded in the market can consist of many commodities (mixture) or specifically a particular commodity</i></p> |

**ULASAN**

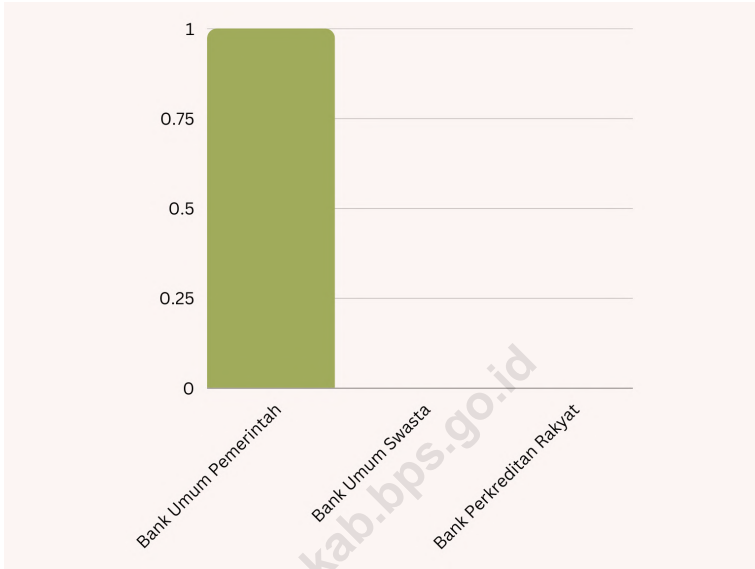
Infrastruktur lembaga keuangan untuk menunjang perekonomian di wilayah kecamatan Enggano relatif masih minim. Hanya terdapat 1 Bank yang beroperasi di wilayah ini. Kegiatan Opsi lain pendanaan masih di topang oleh koperasi simpan pinjam sebanyak 1 unit usaha.

Untuk sarana prasarana pasar dan pusat aktivitas perdagangan lainnya sebagai tempat masyarakat untuk melakukan transaksi barang dan jasa adapun tidak ada infrastruktur yang tersedia baik pasar dengan bangunan permanen, pasar dengan bangunan semi permanen, dan pasar tanpa bangunan. Perkenomian dan perdagangan hanya mengandalkan warung.

**DESCRIPTION**

*The infrastructure of financial institutions to support the economy in the Enggano sub-district is still relatively minimal. There is only 1 bank operating in this area. Activities Other funding options are still supported by savings and loan cooperatives as many as 1 business units.*

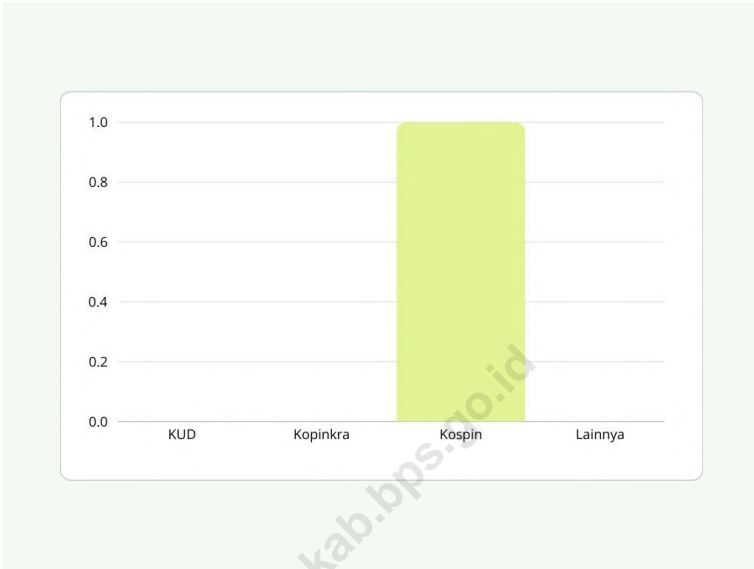
*For market infrastructure facilities and other trading activity centers as a place for people to carry out transactions of goods and services, there is no available infrastructure, both markets with permanent buildings, markets with semi-permanent buildings, and markets without buildings. The economy and trade only rely on stalls.*



Sumber/Source : Kecamatan Enggano/Enggano District

**Gambar** 7.1  
**Figures**

**Banyaknya Sarana Lembaga Keuangan Bank Menurut Jenis Bank di Kecamatan Enggano, 2023**  
**Number of Bank by Type of Bank in Enggano District, 2023**



Sumber/Source : Kecamatan Enggano/Enggano District

**Gambar** 7.2  
**Figures**

**Banyaknya Koperasi Aktif Menurut Menurut Jenis Koperasi di Kecamatan Enggano, 2023**  
**Number of Cooperative by Type of Cooperative in Enggano District, 2023**

**Tabel** 7.1  
**Table**

**Banyaknya Sarana Lembaga Keuangan Bank Menurut Desa/Kelurahan dan Jenis Bank di Kecamatan Enggano, 2023**  
**Number of Bank by Villages/Kelurahan and Type of Bank in Enggano District, 2023**

<b>Desa/Kelurahan Village/Kelurahan</b>	<b>Bank Umum Pemerintah Government Bank</b>	<b>Bank Umum Swasta Private Bank</b>	<b>Bank Perkreditan Rakyat (BPR) Rural Bank</b>
(1)	(2)	(3)	(4)
Banjarsari	-	-	-
Meok	-	-	-
Apoho	1	-	-
Malakoni	-	-	-
Kaana	-	-	-
Kahyapu	-	-	-
<b>Enggano</b>	<b>1</b>	<b>-</b>	<b>-</b>

Catatan/Note: ""

Sumber/Source: Kecamatan Enggano/Enggano District



**Tabel** 7.2  
**Table**

**Banyaknya Koperasi Aktif Menurut Menurut Desa/  
Kelurahan dan Jenis Koperasi di Kecamatan Enggano,  
2023**  
*Number of Cooperative by Villages/Kelurahan and Type of  
Cooperative in Enggano District, 2023*

<b>Desa/Kelurahan</b> <i>Village/Kelurahan</i>	<b>Koperasi Unit Desa (KUD)</b> <i>Village Cooperative Unit</i>	<b>Koperasi Industri Kecil dan Kerajinan Rakyat (Kopinkra)</b> <i>Small Industry and Citizen Handicraft Cooperative</i>
(1)	(2)	(3)
Banjarsari	-	-
Meok	-	-
Apoho	-	-
Malakoni	-	-
Kaana	-	-
Kahyapu	-	-
<b>Enggano</b>	-	-

Lanjutan Tabel/*Continued Table 7.2*

<b>Desa/Kelurahan Village/Kelurahan</b>	<b>Koperasi Simpan Pinjam (Kospin) Savings and Loan Cooperative</b>	<b>Koperasi Lainnya Other Cooperative</b>
(1)	(4)	(5)
Banjarsari	1	-
Meok	-	-
Apoho	-	-
Malakoni	-	-
Kaana	-	-
Kahyapu	-	-
<b>Enggano</b>	<b>1</b>	<b>-</b>

Catatan/Note: ""

Sumber/Source: Kecamatan Enggano/Enggano District

**Tabel** 7.3  
**Table**

**Banyaknya Sarana Perdagangan Menurut Desa/Kelurahan dan Jenis Sarana Perdagangan di Kecamatan Enggano, 2023**  
**Number of Trade Facilities by Villages/Kelurahan and Type of Trade Facilities in Enggano District, 2023**

<b>Desa/Kelurahan Village/Kelurahan</b>	<b>Kelompok Pertokoan Shopping Complexs</b>	<b>Pasar dengan Bangunan Permanen Markets in Permanent Building</b>	<b>Pasar dengan Bangunan Semi Permanen Market in Semi Permanent Building</b>
(1)	(2)	(3)	(4)
Banjarsari	-	-	-
Meok	-	-	-
Apoho	-	-	-
Malakoni	-	-	-
Kaana	-	-	-
Kahyapu	-	-	-
<b>Enggano</b>	-	-	-

Lanjutan Tabel/Continued Table 7.3

<b>Desa/Kelurahan Village/Kelurahan</b>	<b>Pasar tanpa Bangunan Market without Permanent Building</b>	<b>Mini Market/ Swalayan/ Supermarket Mini Market/Swalayan/ Supermarket</b>	<b>Restoran/ Rumah Makan Restaurant/ Food Stall</b>
(1)	(5)	(6)	(7)
Banjarsari	-	-	16
Meok	-	-	10
Apoho	-	-	4
Malakoni	-	-	5
Kaana	-	-	10
Kahyapu	-	-	7
<b>Enggano</b>	-	-	52

Catatan/Note: ...

Sumber/Source: Kecamatan Enggano/Enggano District

**DAFTAR PUSTAKA/BIBLIOGRAPHY**

- Direktorat Jenderal Hortikultura & Badan Pusat Statistik. 2022. *Pedoman Statistik Pertanian Hortikultura (SPH)*. Jakarta: Kementerian Pertanian.
- Direktorat Statistik Ketahanan Sosial. 2021. *Buku 3: Konsep dan Definisi Podes 2021*. Jakarta: Badan Pusat Statistik.

<https://bengkuluutarakab.bps.go.id>





**ST 2023**  
SENSUS PERTANIAN

**BerAKHLAK**  
Berorientasi Pelayanan Akuntabel Kompeten  
Harmonis Loyal Adaptif Kolaboratif

**#bangga  
melayani  
bangsa**

**DATA**  
MENGERDASKAN BANGSA  
*Enlighten The Nation*



**BADAN PUSAT STATISTIK  
KABUPATEN BENGKULU UTARA  
BPS-STATISTICS BENGKULU UTARA REGENCY**

Jl. Prof M Yamin, SH, Kota Arga Makmur, Bengkulu Utara  
Telp: (0737) 521016, Fax: (0736) 521016  
Homepage: <https://bengkuluutarakab.bps.go.id>  
Email: [bps1703@bps.go.id](mailto:bps1703@bps.go.id)

ISSN 2623-128X

