

KATALOG BPS: 1101002.1107072

STATISTIK DAERAH KECAMATAN Woyla Timur 2012



<http://acehbaratkab.bps.go.id>



**BADAN PUSAT STATISTIK
KABUPATEN ACEH BARAT**

dreamstime.com

STATISTIK DAERAH

KECAMATAN WOYLA TIMUR

2012

<http://acehbaratkab.bps.go.id>

STATISTIK DAERAH KECAMATAN WOYLA TIMUR 2012

ISSN :

No. Publikasi :

Katalog BPS :

Ukuran Buku :

Jumlah Halaman : 14

Naskah :

Koordinator Statistik Kecamatan Woyla Timur

Gambar Kulit :

Koordinator Statistik Kecamatan Woyla Timur

Diterbitkan Oleh :

Badan Pusat Statistik Kabupaten Aceh Barat

Dicetak Oleh :

Boleh dikutip dengan menyebut sumbernya



KATA SAMBUTAN

Publikasi Statistik Daerah Kecamatan Woyla Timur 2012 diterbitkan oleh Badan Pusat Statistik Kabupaten Aceh Barat berisi berbagai data dan informasi terpilih seputar Kecamatan Woyla Timur yang dianalisis secara sederhana untuk membantu pengguna data memahami perkembangan pembangunan serta potensi yang ada di Kecamatan Woyla Timur.

Publikasi Statistik Daerah Kecamatan Woyla Timur 2012 diterbitkan untuk melengkapi publikasi-publikasi statistik yang sudah terbit secara rutin setiap tahun. Berbeda dengan publikasi-publikasi yang sudah ada, publikasi ini lebih menekankan pada analisis.

Materi yang disajikan dalam Statistik Daerah Kecamatan Woyla Timur 2012 memuat berbagai informasi/indikator terpilih yang terkait dengan pembangunan di berbagai sektor di Kecamatan Woyla Timur dan diharapkan dapat menjadi bahan rujukan/kajian dalam perencanaan dan evaluasi kegiatan pembangunan.

Kritik dan saran konstruktif berbagai pihak kami harapkan untuk penyempurnaan penerbitan mendatang. Semoga publikasi ini mampu memenuhi tuntutan kebutuhan data statistik, baik oleh instansi/dinas pemerintah, swasta, kalangan akademisi maupun masyarakat luas.

Kepala Badan Pusat Statistik
Kabupaten Aceh Barat

Dara Dian, SE



KATA PENGANTAR

Dengan memanjatkan puji syukur kehadirat Allah SWT, kami selaku Koordinator Statistik Kecamatan (KSK) Woyla Timur Kabupaten Aceh Barat telah dapat menyelesaikan publikasi Statistik Daerah Kecamatan Woyla Timur Tahun 2012.

Publikasi Statistik Daerah Kecamatan Woyla Timur 2012 ini menyajikan data-data yang dikumpulkan dari berbagai kegiatan Badan Pusat Statistik (BPS) Aceh Barat selama tahun 2012 serta instansi pemerintah, swasta, dan instansi non pemerintah lainnya. Data yang disajikan berupa informasi dan indikator terpilih yang terkait dengan pembangunan di Aceh Barat secara umum serta secara khusus di Kecamatan Woyla Timur sendiri. Publikasi ini berbeda dengan publikasi lainnya karena lebih menekankan pada analisis dari data yang tersedia.

Kritik dan saran dari berbagai pihak sangat kami harapkan untuk penyempurnaan penyusunan buku ini pada penerbitan yang akan datang, semoga hasil publikasi ini dapat memenuhi kebutuhan analisis data statistik baik oleh instansi pemerintah, swasta kalangan akademisi maupun masyarakat luas.

Kami menyampaikan penghargaan dan ucapan terima kasih kepada semua pihak terutama Bapak Kepala BPS Kabupaten Aceh Barat beserta teman-teman seperjuangan di BPS dan kepada Bapak Camat Woyla Timur yang telah memberikan bantuan dan motivasi hingga terwujudnya penyusunan buku ini.

Koordinator Statistik Kecamatan
Woyla Timur

M. Nazarudin Z, SP



DAFTAR ISI

1.	Geografi dan Iklim	1	8.	Industri dan Perdagangan	9
2.	Pemerintahan	2	9.	Transportasi dan Komunikasi	10
3.	Penduduk	3			
4.	Pendidikan	4			
5.	Kesehatan	5			
6.	Perumahan	6			
7.	Pertanian	7			

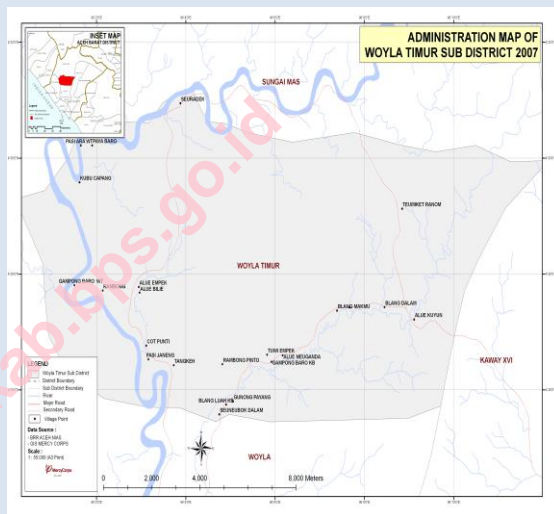
Secara Administrasi Kecamatan Woyla Timur terdapat 26 desa. Dilihat dari topografi wilayah, terdapat 1 desa yang berada di luar kawasan hutan, 21 di tepi/sekitar hutan dan 4 desa berada di daerah di dalam kawasan hutan

Kecamatan Woyla Timur berbatasan langsung dengan Kecamatan Kecamatan Sungai Mas Kecamatan Woyla, Kecamatan Woyla Barat, dan Kecamatan Kaway XVI.

Secara Administrasi Kecamatan Woyla Timur terdapat 26 desa. Dilihat dari topografi wilayah, terdapat 1 desa yang berada di luar kawasan hutan, 21 di tepi/sekitar hutan dan 4 desa berada di daerah di dalam kawasan hutan.

Sepanjang tahun 2009-2011 terjadi peningkatan suhu udara rata-rata dari 26,5° menjadi 26,7° dengan kelembapan udara yang juga mengalami perubahan dari 86 persen menjadi 87 persen. Curah dan hari hujan juga mengalami perubahan. Curah hujan pada tahun 2009 sebesar 255,1 mm per tahun mengalami peningkatan pada tahun 2010 yaitu sebesar 397,3 mm pertahun dan kembali mengalami penurunan di tahun 2011 dengan hari hujan sebanyak 14 hari di tahun 2009 menjadi 26 hari di tahun 2010 sementara di tahun 2011 hari hujan sama dengan tahun 2009 dengan kata lain terjadi penurunan kurang lebih 60 persen.

Peta Kecamatan Woyla Timur



Sumber : BPS Aceh Barat

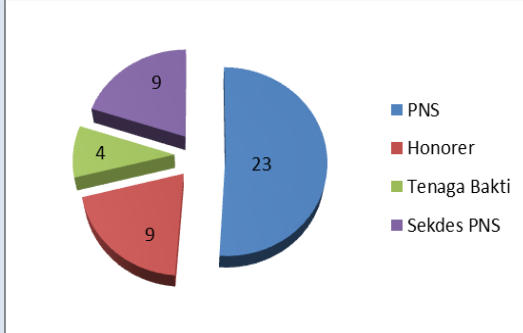
Statistik Geografi dan Iklim Kecamatan Woyla Timur

Uraian	Satuan	2009	2010	2011
Luas	Km ²	129,58	129,58	129,58
Suhu Udara Rata-rata	°C	26,5	26,7	26,7
Kelembaban Udara	%	86	87	87
Curah Hujan	mm	255,1	397,3	255,1
Hari Hujan	hari	14	26	14

Sumber : BMKG Aceh Barat

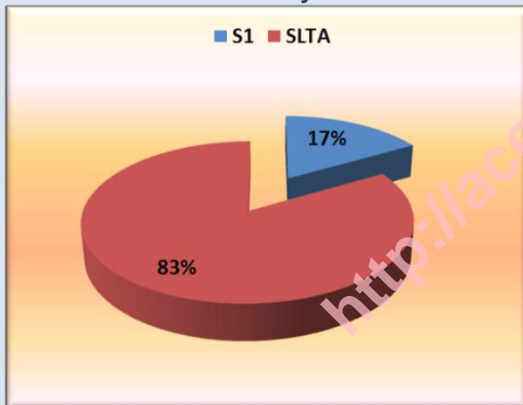


Jumlah PNS Pemerintahan Kecamatan Woyla Timur



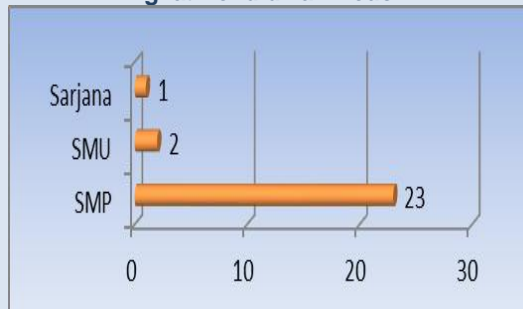
Sumber : Kecamatan Woyla timur Dalam Angka 2012

Persentase Pejabat PNS di Lingkungan Kecamatan Woyla Timur



Sumber : Kecamatan Woyla Timur Dalam Angka 2012

Tingkat Pendidikan Keuchik



Sumber : Kecamatan Woyla Timur Dalam Angka 2012

Jumlah PNS Pemerintahan Kecamatan Woyla Timur sebanyak 45 orang yang terdiri dari 23 orang PNS Kecamatan, 9 orang Sekdes PNS, 9 orang staf Honorer, dan selebihnya 4 orang Tenaga Bakti.

Kapasitas penjabat PNS dilingkungan Kecamatan Woyla Timur sudah baik, ini dapat dilihat dari penjabat yang pendidikannya S-1 yaitu sebesar 17 % dan berpendidikan SLTA sebesar 83 %.

Di Kecamatan Woyla Timur terbagi 2 mukim. Sedangkan jumlah Kepala Desa di dalam Kecamatan Woyla Timur sebanyak 26 Kepala Desa. Setiap desa rata-rata terbagi kedalam 3 dusun yang di pimpin oleh seorang Kepala Dusun yang secara keseluruhan berjumlah 78.

dilihat menurut latar belakang pendidikannya Keuchik di Kecamatan Woyla Timur terbagi kedalam tiga kelompok pendidikan yaitu pendidikan Sarjana 4%, SMA 8 %, dan SMP 88 %.

Angka kelahiran penduduk di Kecamatan Woyla Timur pada tahun 2011 meningkat
Menyebabkan pertumbuhan penduduk
ikut bertambah.

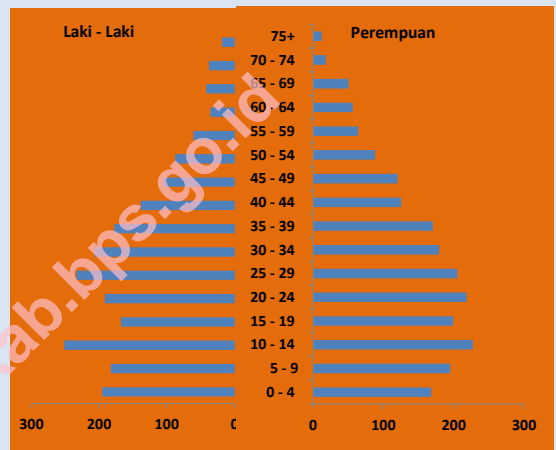
Piramida Penduduk Kecamatan Woyla Timur memberikan gambaran angka kelahiran dan kematian. sebagian besar penduduk kecamatan woyla Timur dominannya masuk dalam kategori kelompok umur muda. Angka kelahiran Kecamatan Woyla Timur relatif sama dilihat dari penduduk usia 0 – 4 dengan penduduk usia 5 - 9 tahun.

Berdasarkan catatan Badan Pusat Statistik (BPS), penduduk kecamatan Woyla Timur pada tahun 2011 sebanyak 4.233 jiwa, angka ini mengalami peningkatan dari tahun lalu sebesar 2,29 persen yang totalitas didominasi kelompok umur usia produktif dengan kepadatan penduduk juga mengalami peningkatan. Namun demikian pertumbuhan penduduk pada tahun 2011 mengalami penurunan dari tahun lalu.

Sex rasio merupakan perbandingan antara penduduk laki-laki dan perempuan. Sex rasio kecamatan ini sebesar 102 persen, yang mengartikan bahwa setiap 100 penduduk terdapat 102 penduduk laki-laki.

Tingkat ketergantungan (dependency ratio) di kecamatan Woyla Timur sebesar 49,41 persen pada tahun 2011, Artinya bahwa dalam setiap 100 penduduk usia produktif menanggung sekitar 49 orang usia tidak produktif.

Piramida Penduduk Kecamatan Woyla Timur



Sumber : Kecamatan Woyla Timur Dalam Angka 2012

Beberapa Indikator Kependudukan Kecamatan Woyla Timur

Uraian	2010	2011
Jumlah Penduduk (Jiwa)	4138	4233
Pertumbuhan Penduduk (%)	2,63	2,30
Kepadatan Penduduk (Jiwa/Km)	31	32
Sex Ratio (%)	102,1	102,1
Dependency Ratio (%)	49,44	49,41

Sumber : Aceh Barat Dalam Angka 2012

Jumlah SD/MI sebanyak 10 Unit, SLTP 3 unit, SMU 1 unit.

Belum tersedianya Sekolah Kejuruan dan hanya ada 1 unit sekolah agama di Kecamatan Woyla Timur.

Jumlah Sekolah Umum

Jenjang Pendidikan	Jumlah Sekolah	Jumlah Murid	Jumlah Guru
1. SD Negeri	9	606	144
2. SD Swasta	-	-	-
3. SLTP Negeri	3	215	81
4. SLTP Swasta	-	-	-
5. SMU Negeri	1	80	10
6. SMU Swasta	-	-	-
7. SMK Negeri	-	-	-
8. SMK Swasta	-	-	-

Sumber : Kecamatan Woyla Timur Dalam Angka 2012

Jumlah Sekolah Agama

Jenjang Pendidikan	Jumlah Sekolah	Jumlah Murid	Jumlah Guru
1. MI Negeri	1	67	14
2. MI Swasta	-	-	-
3. MTs Negeri	-	-	-
4. MTs Swasta	-	-	-
5. MA Negeri	-	-	-
6. MA Swasta	-	-	-

Sumber : Kecamatan Woyla Timur Dalam Angka 2012

Pendidikan merupakan salah satu faktor penting dalam menentukan kemajuan suatu daerah. Oleh karena itu ketersediaan sarana dan prasarana pendidikan yang berupa sumber daya manusia dan sarana fisik sangatlah penting.

Fasilitas pendidikan di Kecamatan Woyla Timur cukup untuk menampung seluruh penduduk usia sekolah dan juga terdapat sekolah untuk semua jenjang pendidikan kecuali jenjang pendidikan perguruan tinggi. Untuk jenjang pendidikan pada sekolah umum seperti SD negeri/swasta tersedia 9 unit, SLTP negeri/swasta 3 unit, SMU Negeri/swasta 1 Unit tetapi untuk sekolah kejuruan belum tersedia hingga tahun 2011. Sementara selain sekolah umum dan kejuruan di Kecamatan Woyla Timur juga tersedia 1 unit sekolah agama, yaitu MI Negeri/Swasta, dimana hingga tahun 2011 belum adanya pembangunan gedung sekolah agama lainnya di Kecamatan Woyla Timur.

Totalitas gedung sekolah ini hingga 2012 telah mampu menampung penduduk usia sekolah, dimana jumlah murid pada sekolah umum seperti SD Negeri/swasta sebanyak 606 siswa, SLTP/swasta sebanyak 215 siswa, SMA/swasta sebanyak 80 siswa dan MI Negeri/swasta telah menampung sebanyak 67 siswa.

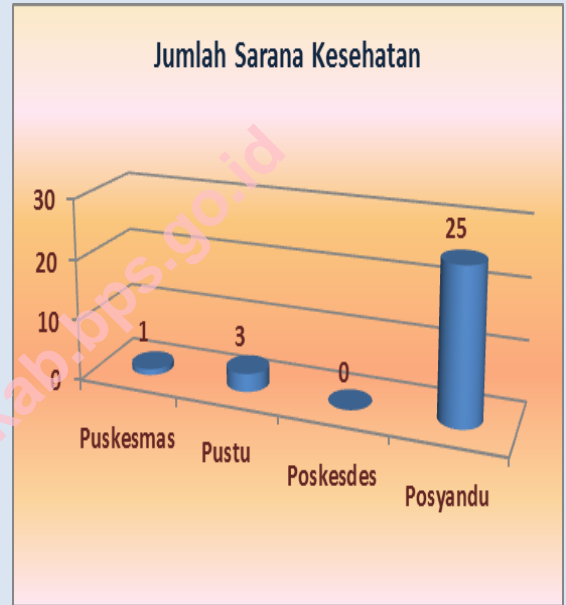
Guru adalah pahlawan tanpa tanda jasa yang telah banyak menciptakan banyak orang-orang sukses. Keberadaan guru di Kecamatan Woyla Timur pada jenjang pendidikan SD Negeri/swasta sebanyak 144 orang, guru SLTP Negeri/Swasta sebanyak 81 orang, guru SMU Negeri/swasta sebanyak 10 orang dan guru MI Negeri/swasta sebanyak 14 orang.

Sarana Kesehatan masyarakat tidak mengalami perubahan dalam dua tahun terakhir

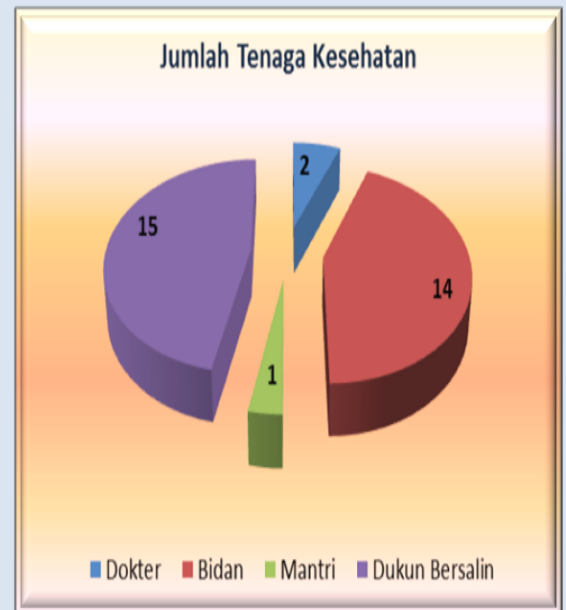
Dukun bersalin merupakan tenaga kesehatan paling banyak dijumpai di Kecamatan Woyla Timur

Sarana Kesehatan dan Tenaga kesehatan merupakan 2 hal penting yang tidak dapat dipisahkan. Fasilitas kesehatan dan tenaga kesehatan yang memadai di wilayah pedesaan merupakan hal yang sangat penting untuk menjamin kesehatan masyarakat.

Jumlah Sarana kesehatan dalam wilayah Kecamatan Woyla Timur yang terdiri dari 26 Desa terdapat 1 Pukesmas, 3 Pustu, dan 25 Posyandu. Sarana kesehatan yang paling banyak adalah Posyandu yang berjumlah 25 unit, dengan jumlah tenaga kesehatan di wilayah Woyla Timur yaitu tersedia 2 orang dokter, 14 orang bidan, 1 orang mantri, dan Dukun Bersalin 15 orang, maka diketahui bahwa tenaga kesehatan terbanyak adalah dukun bersalin.



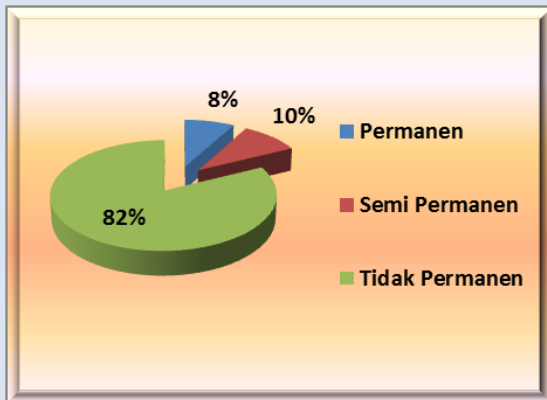
Sumber : Kecamatan Woyla Timur Dalam Angka 2012



Sumber : Kecamatan Woyla Timur Dalam Angka 2012

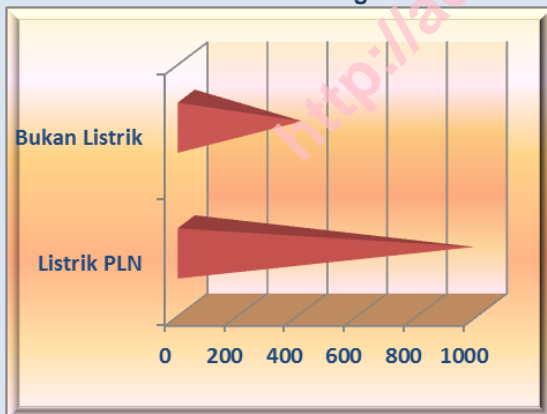
Setiap desa di Kecamatan Woyla Timur sudah menggunakan Listrik PLN. Terdapat 1.290 Rumah Tangga (82%) yang menggunakan listrik PLN dan 283 Rumah Tangga (18%) yang tidak menggunakan listrik PLN. ini disebabkan tingkat ekonomi sebagian kecil Rumah Tangga yang masih rendah

Persentase Rumah Permanen, Semi Permanen dan Tidak Permanen



Sumber : Kecamatan Woyla Timur Dalam Angka 2012

Jumlah Rumah Tangga menurut Sumber Penerangan



Sumber : Kecamatan Woyla Timur Dalam Angka 2012

Kondisi rumah suatu wilayah akan mencerminkan tingkat kemajuan dan kesejahteraan wilayah tersebut, kualitas perumahan sendiri dapat diukur dari kondisi bangunan seperti bahan material yang digunakan, luas rumah dan kondisi sanitasi.

Jika dilihat dari segi kualitas bangunan, sumber penerangan, dan sumber air minum yang digunakan anggota rumah tangga. terdapat 3 jenis bangunan Rumah Tangga yaitu permanen, semi permanen dan tidak permanen. Dari data pada tahun terakhir dapat dilihat bahwa Yang terendah sebesar 8 % rumah tangga permanen, 10 % rumah tangga semi permanen, dan selebihnya 82 % rumah tangga tidak permanen. Ini membuktikan bahwa masih rendahnya tingkat kesejahteraan penduduk di kecamatan ini.

Sebagian desa di Kecamatan Woyla Timur sudah menggunakan Listrik PLN. Walaupun demikian masih banyak terdapat Rumah Tangga yang belum memanfaatkan Listrik PLN. Terdapat 963 Rumah Tangga (71%) yang menggunakan listrik PLN dan 388 Rumah Tangga (29%) yang tidak menggunakan listrik PLN. ini disebabkan karena kemampuan ekonomi sebagian masyarakat yang masih rendah.

Padi sawah merupakan komoditi unggulan utama di Kecamatan Woyla Timur Untuk produksi komoditi padi sawah pada tahun 2010 mengalami peningkatan sebesar 4.183 ton

Jumlah Ternak 2010-2011

Ternak	Jumlah	
	2010	2011
1. Sapi	77	50
2. Kerbau	1 392	1221
3. Kambing	2,338	767
4. Domba	20	59
5. Ayam Buras	9,244	9557
6. Ayam Ras	80	85
7. Itik	2,330	4841

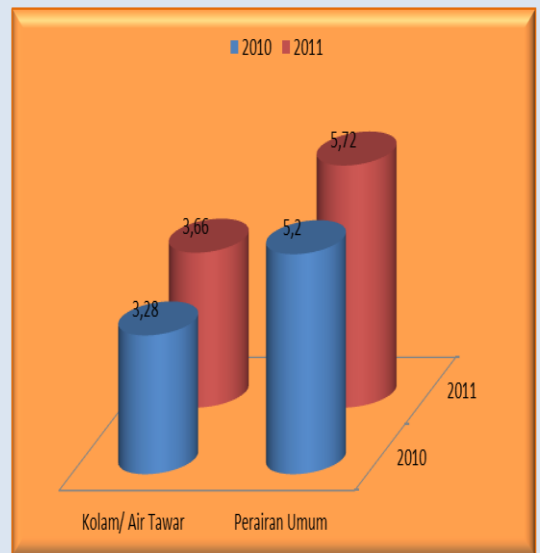
Sumber : Kecamatan Woyla Timur Dalam Angka 2012

Produksi budidaya perikanan di Kecamatan Woyla timur terjadi peningkatan pada tahun 2011. Produksi budidaya perikanan kolam/air tawar sebesar 3,66 ton dimana pada tahun lalu sebesar 3,28 ton, begitu pula dengan produksi budidaya perikanan perairan umum juga meningkat dari tahun lalu, dimana tahun lalu sebesar 5,2 ton sementara tahun 2011 sebesar 5,72 ton.

Populasi ternak besar di Kecamatan Woyla Timur pada tahun 2011 umumnya peningkatan terjadi pada ternak kecil seperti domba yaitu sebesar 59 ekor, ayam buras 9557 ekor, ayam ras 85 ekor, itik 4841 ekor, hanya ternak kambing yang mengalami penurunan pada tahun 2011. sementara untuk ternak besar lainnya menurun dibanding dengan tahun sebelumnya. Ternak besar yang paling banyak dipelihara di Kecamatan Woyla Timur adalah kerbau, yaitu sebanyak 1221 ekor.

Populasi ternak kecil yang paling banyak dipelihara di Kecamatan Woyla Timur adalah ayam buras, yaitu sebanyak 9557 ekor. Populasi ayam buras tahun ini mengalami peningkatan dibanding tahun sebelumnya.

Produksi Budidaya Perikanan 2010-2011



Sumber : Kecamatan Woyla Timur Dalam Angka 2012

Industri tradisional, jasa dan bahan bangunan masih sangat terbatas jumlahnya di Kecamatan Woyla Timur. Ini mengindikasikan bahwa pertumbuhan ekonomi masih rendah di daerah ini

Industri tradisional, jasa dan bahan bangunan masih sangat terbatas jumlahnya di Kecamatan Woyla Timur. Ini mengindikasikan bahwa pertumbuhan ekonomi masih rendah di daerah ini.

Jumlah industri tradisional pun sangat minim ditemui di Kecamatan ini yaitu hanya 1 unit saja, Sedangkan untuk industri Bahan Bangunan/konstruksi juga minim sekali ditemui dimana pada tahun 2010 hingga tahun 2011 hanya tersedia 2 unit usaha. Hanya industri jasa yang banyak ditemui di kecamatan ini yaitu sebanyak 9 unit.

Secara keseluruhan jumlah jenis industri jasa dalam 2 tahun terakhir juga tidak banyak mengalami perubahan dan perubahan pun hanya terjadi pada tahun 2010 sementara di tahun 2011 tidak mengalami perubahan sama sekali, seperti jumlah reparasi sepeda, dari tidak ada menjadi ada ditahun 2010 sebanyak 1 unit usaha ditahun 2010. pada industri jasa lainnya seperti reparasi sepeda motor masih tetap sama yaitu 6 unit. Sedangkan reparasi mobil juga sama yaitu berjumlah 1 unit usaha di tahun 2010. Hanya usaha tambal ban ditahun 2010 menjadi 1 unit.

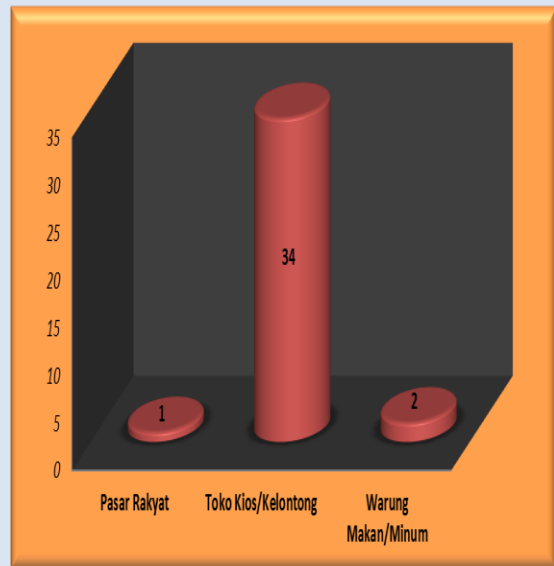
Sarana perekonomian yang memadai pada suatu kecamatan sangatlah penting, karena dengan baiknya sarana tersebut akan dapat mendongkrak gairah perekonomian, dengan demikian pertumbuhan ekonomi pun akan membaik. Di kecamatan Woyla Timur sarana perekonomian yang tersedia berupa pasar rakyat sebanyak satu unit yang berlokasi di desa Pasi Janeng yang juga merupakan Ibukota Kecamatan, toko kios/kelontong sebanyak 34 unit dan warung makan/minum sebanyak 2 unit.

Statistik Industri Kecil dan Mikro, 2011

Jenis Idustri	Jumlah
Industri Tradisional	1
Industri makanan dan minuman	0
Industri Jasa	9
Industri Bahan Bangunan/Konstruksi	2

Sumber : Kecamatan Woyla Timur Dalam Angka 2012

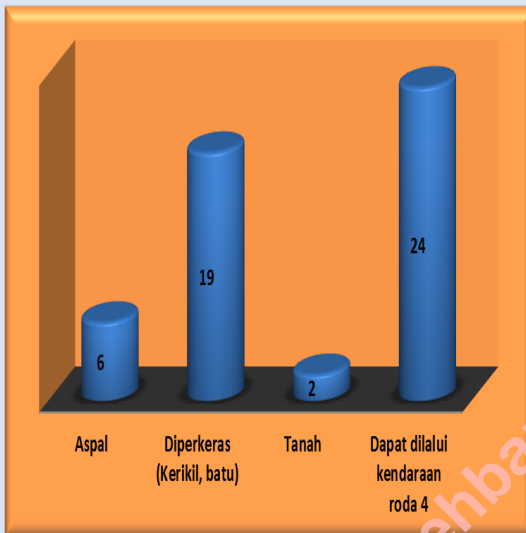
Sarana Perekonomian 2011



Sumber : Kecamatan Woyla Timur Dalam Angka 2012

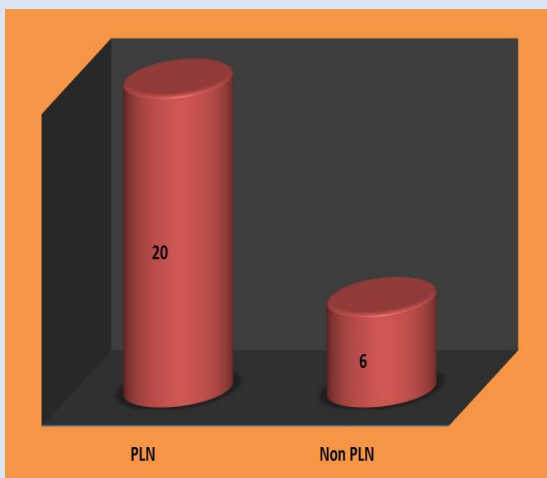
Kondisi sarana Perhubungan dan komunikasi dalam Kecamatan Woyla Timur tidak mengalami perubahan apapun pada tahun 2011

Jenis Permukaan Jalan Utama Antar Desa 2011



Sumber : Kecamatan Woyla Timur Dalam Angka 2012

Jenis Penerangan Jalan Utama Antar Desa 2011



Sumber : Kecamatan Woyla Timur Dalam Angka 2012

Jalan merupakan sarana transportasi yang amat penting khususnya untuk akses melalui darat untuk menunjang roda perekonomian di level kecamatan.

Jumlah desa dengan jenis permukaan jalan utama desa yang telah teraspal pada tahun 2011 sebanyak 6 desa, pada tahun ini jumlah desa dengan fasilitas jalanan teraspal masih sama seperti tahun lalu.

Permukaan jalan utama desa yang bukan aspal merupakan jenis jalan diperkeras dan tanah liat. Pada tahun 2010 jumlah desa yang permukaan jalan utama diperkeras maupun tanah liat mulai berkurang dibanding tahun-tahun sebelumnya, ini menandakan bahwa sarana transportasi di kecamatan Woyla semakin membaik. Namun demikian secara totalitas belum semua desa dapat dilalui oleh kendaraan roda 4. Dalam hal ini kondisinya pun masih sama pada tahun 2011.

Penerangan jalanan utama antar desa pun juga telah banyak yang telah terfasilitasi dengan listrik yang diusahakan pemerintah. Dimana berdasarkan catatan BPS sebanyak 20 desa memiliki jalanan utama yang telah terfasilitasi dengan penerangan yang bersumber dari PLN sementara 6 desa lainnya masih menggunakan listrik yang bersumber dari non PLN. Namun demikian dapat disimpulkan bahwa kondisi penerangan jalanan utama antar desa di Kecamatan Woyla Timur sudah membaik terlihat dari jumlah desa yang telah terfasilitasi listrik PLN yaitu lebih dari 50 persen.

<http://acehbaratkab.bps.go.id>



**BADAN PUSAT STATISTIK
KABUPATEN ACEH BARAT**

JL. SISINGAMANGARAJA NO. 2 MEULABOH

TELP (0655) 7009023

E-mail : bps1107@bps.go.id

Homepage : <http://acehbaratkab.bps.go.id>