



KATALOG BPS : 1403.1705.032

KECAMATAN TALO KECIL
DALAM ANGKA
TALO KECIL DISTRICT IN FIGURES
2011



BADAN PUSAT STATISTIK KABUPATEN SELUMA



KATALOG BPS : 1403.1705.032

KECAMATAN TALO KECIL
DALAM ANGKA
TALO KECIL DISTRICT IN FIGURES
2011



BADAN PUSAT STATISTIK KABUPATEN SELUMA

KECAMATAN TALO KECIL DALAM ANGKA 2011

TALO KECIL DISTRICT IN FIGURES 2011

Nomor Publikasi / *Publication Number* : 1705.000.1105

Katalog BPS / *BPS Catalog* :1403.1705.032

Ukuran Buku / *Books Size* : 21 x 15 cm

Jumlah Halaman / *Number of Pages* : 39 halaman

Naskah / *Manuscript* : Koordinator Kecamatan Talo Kecil/ *Statistics Coordinator of Talo Kecil district*

Penyunting / *Editor* : BPS Kabupaten Seluma / *Statistics of Seluma Regency*

Gambar dan Grafik / *Charts* :Koordinator Statistik Kecamatan Talo kecil/ *Statistics Coordinator of Talo Kecil district*

Gambar Kulit / *Cover Design* : BPS Kabupaten Seluma / *Statistics of Seluma Regency*

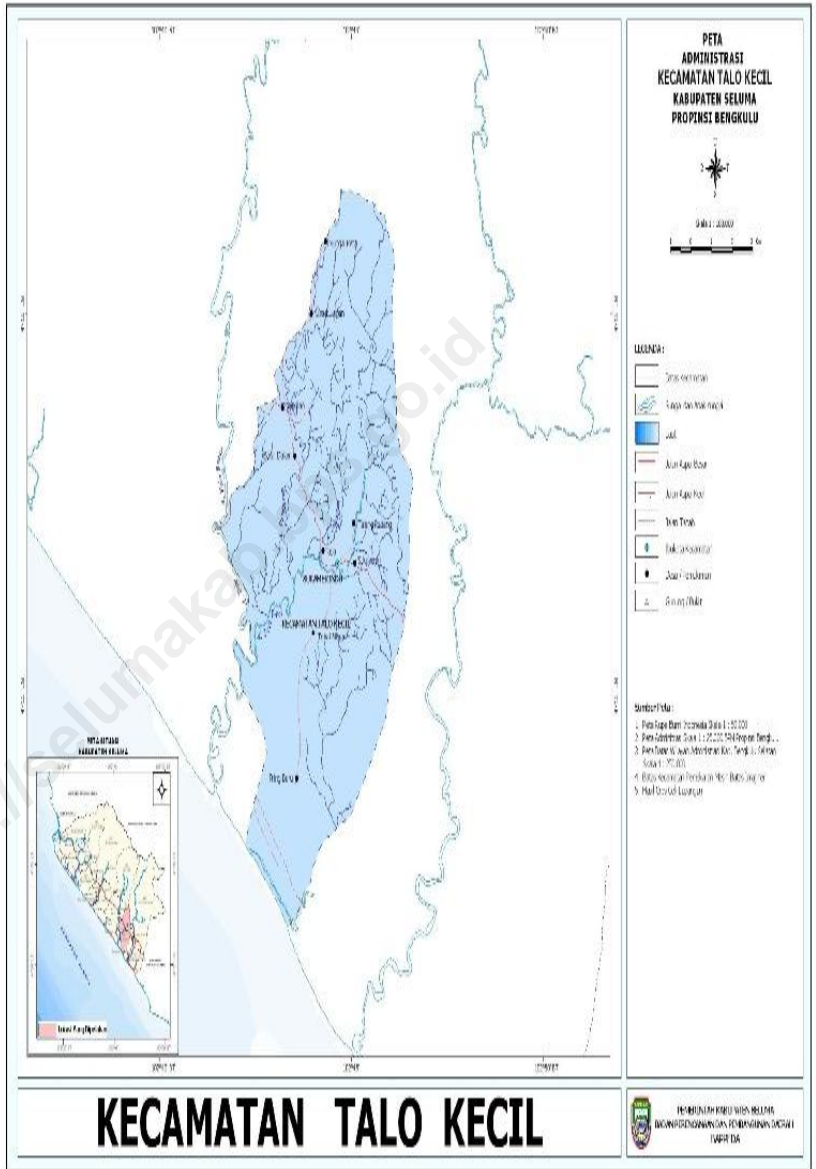
Diterbitkan / *Published by* : Badan Pusat Statistik Kabupaten Seluma *Statistics of Seluma Regency*

Dicetak Oleh / *Printed by*:

Boleh Dikutip dengan Menyebut Sumbernya

May be Cited With Reference to the Source

Sumber : Kecamatan Talo Kecil Dalam Angka 2011, BPS Kabupaten Seluma



KATA SAMBUTAN

CAMAT KECAMATAN TALO KECIL

Puji dan syukur kita panjatkan kehadirat Allah SWT karena atas berkat rahmat dan hidayah-Nya kita berhasil menerbitkan Publikasi Statistik Kecamatan Talo Kecil Dalam Angka 2011.

Dalam arus pembangunan dan kemajuan dewasa ini, kebutuhan data statistik mengenai keadaan wilayah kecamatan baik data kuantitatif maupun data kualitatif sangat diperlukan. Sehingga data statistik dapat digunakan sebagai dasar perencanaan pembangunan.

Akhirnya pada kesempatan ini, saya mengharapkan kepada semua Dinas/Instansi dalam Kecamatan Talo Kecil untuk dapat menyampaikan data secara lengkap yang berkenaan dengan kegiatan masing-masing demi kesempurnaan publikasi statistik di masa mendatang. Atas kerja sama yang baik, saya mengucapkan terima kasih.

Demikianlah semoga Allah selalu memberkahi kita dalam setiap usaha untuk memperlancar jalannya pembangunan di Kecamatan Talo Kecil.

Sukamerindu, Desember 2010
Camat Kecamatan Talo Kecil

Rijono, S.Pd
NIP.1964071619861210001



KATA PENGANTAR

Dengan mengucapkan syukur Alhamdulillah, Publikasi Statistik Kecamatan Talo Kecil Dalam Angka (KDA) 2011 dapat diterbitkan. Publikasi ini merupakan penerbitan lanjutan dan secara rutin akan kembali diterbitkan oleh Koordinator Statistik Kecamatan (KSK) bekerja sama dengan semua Dinas/Instansi terkait.

Data statistik yang disajikan dalam publikasi ini merupakan data tahun 2010 yang dihimpun sebagian besar bersumber dari Dinas/Instansi dan Badan serta Lembaga Swasta dalam Kabupaten Seluma, dan ditambah dari kegiatan pengumpulan/pengolahan data oleh Badan Pusat Statistik Kabupaten Seluma.

Berkenaan dengan itu, kami mengucapkan terima kasih dan penghargaan yang setinggi-tingginya kepada semua pihak yang telah membantu sehingga penyusunan publikasi ini dapat dilakukan tepat pada waktunya.

Kritik dan saran yang bersifat membangun demi perbaikan publikasi ini akan kami terima dengan senang hati. Semoga publikasi ini dapat bermanfaat sebagaimana yang kita harapkan.

Tais, Desember 2011
Koordinator Statistik Kecamatan

Riduan Hayadi

DAFTAR ISI
CONTENTS

	Halaman
	<i>Page</i>
Peta Wilayah Kecamatan Talo Kecil/ <i>Map of Talo Kecil District</i>	i
Kata Sambutan Camat Kecamatan Talo Kecil	ii
Kata Pengantar/ <i>Preface</i>	iii
Daftar Isi/ <i>Contents</i>	iv
Daftar Tabel/ <i>List of Table</i>	v
Daftar Gambar/ <i>List of Picture</i>	ix
1 Keadaan Geografi/ <i>Geographycal Condition</i>	1
2 Pemerintahan/ <i>Government</i>	3
3 Penduduk/ <i>Population</i>	6
4 Sosial/ <i>Social</i>	
4.1 Pendidikan/ <i>Education</i>	14
4.2 Kesehatan/ <i>Health</i>	14
4.3 Keluarga Berencana/ <i>Family Planning</i>	15
4.4 Agama dan Sosial Lainnya/ <i>Religion and Social Others</i>	15
5 Pertanian/ <i>Agriculture</i>	31

DAFTAR TABEL

List of Tables

Tabel Table	Uraian / Description	Halaman / Page
I. GEOGRAFI/GEOGRAPHICAL		
1.1	Nama-nama Ibukota dan Luas Kecamatan di Kabupaten Seluma <i>Name of Capitals and Area District of Seluma Regency.....</i>	2
II. PEMERINTAHAN/GOVERNMENT		
2.1	Pembagian Daerah Administrasi di Kecamatan Talo Kecil, 2008-2010 <i>Number of Village in Talo Kecil District, 2008-2010.....</i>	4
2.2	Banyaknya Desa dan Kelurahan di Kecamatan Talo Kecil, 2010 <i>Number of Village and Ward in Talo Kecil District, 2010.....</i>	5
III. PENDUDUK/POPULATION		
3.1	Jumlah Penduduk Menurut Jenis Kelamin, di Kecamatan Talo Kecil, 2008- 2010 <i>Number of Population by Sex in Talo Kecil District, 2008-2010</i>	10
3.2	Jumlah Penduduk Kecamatan Talo Kecil dan Jumlah Penduduk Kabupaten Seluma, 2008 – 2010 <i>Number of Population in Talo Kecil District and Number of Population in Seluma Regency , 2008- 2010.....</i>	11
3.3	Jumlah Penduduk Menurut Jenis Kelamin dan Desa/ Kelurahan di Kecamatan Talo Kecil,2010 <i>Number of Population by Sex and Village in Talo Kecil District, 2010.....</i>	12
3.4	Jumlah Penduduk Menurut Kelompok Umur di Kecamatan Talo Kecil, 2010 <i>Total Population by Age Group in Talo Kecil District, 2010...</i>	13

IV. SOSIAL/SOCIAL

4.1 PENDIDIKAN/EDUCATION

4.1.1 Jumlah Sekolah, Murid dan Guru TK di Kecamatan Talo Kecil Tahun 2008 -2010
Number of Schools, Pupils and Teachers Kindergarten in Talo Kecil District, 2008-2010..... 16

4.1.2 Jumlah Sekolah, Murid dan Guru SD di Kecamatan Talo Kecil Tahun 2008 -2010
Number of Schools, Pupils and Teachers Primary School in Talo Kecil District, 2008-2010..... 17

4.1.3 Jumlah Sekolah, Murid dan Guru SMP di Kecamatan Talo Kecil Tahun 2008 -2010
Number of Schools, Pupils and Teachers Junior High School in Talo Kecil District, 2008-2010..... 18

4.1.4 Jumlah Sekolah, Murid dan Guru SMP Satu Atap di Kecamatan Talo kecil Tahun 2008 -2010
Number of Schools, Pupils and Teachers Junior High School in Talo Kecil District, 2008-2010..... 19

4.1.4 Jumlah Sekolah Menurut Jenjang dan Status Sekolah di Kecamatan Talo Kecil, 2010
Number of Schools by Level and School Level in Talo Kecil District, 2008-2010..... 20

4.2. KESEHATAN/HEALTH

4.2.1 Banyaknya Fasilitas Kesehatan di Kecamatan Talo Kecil Tahun 2008 – 2010
Number of Health Facilities in Talo Kecil District, 2008-2010..... 21

4.2.2 Banyaknya Bayi Lahir di Kecamatan Talo Kecil Tahun 2008 – 2010
Number of Birth Rate in Talo Kecil District, 2008-2010..... 22

4.2.3 Banyaknya Fasilitas Kesehatan Menurut Jenisnya di Kecamatan Talo kecil, 2010
Number of Health Facilities by Type in Talo Kecil District, 2010. 23

4.3. KELUARGA BERENCANA/FAMILY PLANNING	
4.3.1 Banyaknya PPKBD, Sub PPKBD, Klinik KB dan UPPKS di Kecamatan Talo Kecil Tahun 2008 – 2010	
<i>Number of PPKBD, Sub PPKBD, Family Planning Clinic and UPPKS in Talo Kecil District, 2008-2010.....</i>	24
4.3.2 Jumlah Tempat Pelayanan KB di Kecamatan Talo Kecil, 2010	
<i>Number of Family Planning Services in Talo Kecil District, 2010...</i>	25
4.3.3 Banyaknya Pasangan Usia Subur (PUS), Akseptor Aktif dan Akseptor Baru di Kecamatan Talo Kecil Tahun 2008 – 2010	
<i>Number of Fertile Couples, Current User and New Acceptors in Talo Kecil District, 2008-2010.....</i>	26
4.4 AGAMA DAN SOSIAL LAINNYA/ RELIGION AND SOCIAL OTHERS	
4.4.1 Banyaknya Tempat Peribadatan di Kecamatan Talo Kecil Tahun 2010	
<i>Number of Worship Facilities in Talo Kecil District 2008-2010....</i>	27
4.4.2 Jumlah Nikah dan Talak di Kecamatan Talo Kecil Tahun 2008 – 2010	
<i>Number of Marriages and Divorces in Talo Kecil District In 2008-2010.....</i>	28
4.4.3 Jumlah Jemaah Haji Yang Diberangkatkan ke Tanah Suci Menurut Jenis Kelamin di Kecamatan Talo Kecil Tahun 2008-2010	
<i>Number of Hajj Pilgrims are Dispatched to the Holy Land by Sex in Talo Kecil District, 2008-2010.....</i>	29
4.4.4 Jumlah Penyandang Masalah Kesejahteraan Sosial di Kecamatan Talo Kecil Tahun 2008 – 2010	
<i>Number of People With Social Problems In Talo Kecil District 2008-2010.....</i>	30

V. PERTANIAN/AGRICULTURE

- 5.1 Banyaknya Ternak/Unggas di Kecamatan Talo Kecil, 2010**
Number of Livestock/Poultry in Talo kecil, 2010..... 31
- 5.2 Produksi Perikanan Budi Daya di Kecamatan Talo Kecil Tahun 2008-2010**
Production of Fisheries Production In Talo Kecil District in 2008-2010..... 32
- 5.3 Jumlah Perkebunan Rakyat (Ha) di Kecamatan Talo Kecil Tahun 2008-2010**
Number of Smallholder (Ha) in Talo Kecil District in 2008-2010. 33

DAFTAR GAMBAR
LIST OF PICTURES

	Halaman <i>Pages</i>
Gambar 1.1 Perbandingan Luas Kecamatan Di Kabupaten Seluma.....	1
Gambar 3.1 Jumlah Penduduk Kecamatan Talo Kecil Tahun 2008-2010.....	6
Gambar 3.2 Perbandingan Penduduk Laki-Laki dan Perempuan di Kecamatan Talo Kecil Tahun 2010.....	7
Gambar 3.3 Komposisi Penduduk Menurut Desa di Kecamatan Talo kecil Tahun 2010.....	8
Gambar 3.4 Komposisi Penduduk Menurut Jenis Kelamin dan Kelompok Umur Tahun 2010.....	9

BAB I

GEOGRAFI

Kecamatan Talo Kecil merupakan salah satu Kecamatan pemekaran di Kabupaten Seluma yang di bentuk sesuai dengan SK bupati Seluma Nomor: 382/ Tahun 2004 yang pada awalnya merupakan bagian dari wilayah Kecamatan Talo.

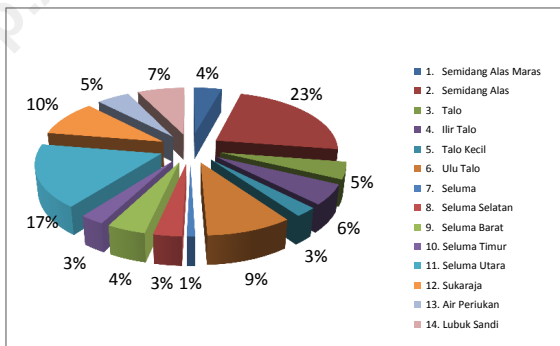
Berikut ini adalah batas-batas wilayah Kecamatan Talo Kecil :

- Sebelah utara : Kecamatan Semidang Alas Maras dan Kecamatan Ulu Talo
- Sebelah selatan : Kecamatan Ilir Talo
- Sebelah timur : Kecamatan Semidang Alas Maras
- Sebelah barat : Kecamatan Talo dan Kecamatan Ilir Talo

Kecamatan Talo Kecil memiliki wilayah seluas 5.977 hektar atau 2,45 % dari seluruh luas Kabupaten Seluma yang terbagi kedalam 10 desa definitif. Namun untuk luas masing-masing desa/kelurahan belum ada batasan wilayah secara faktual baik dari kecamatan maupun dari Badan Pertanahan Nasional Kabupaten Seluma.

Ibukota Kecamatan Talo Kecil berjarak sekitar 34 Km dari ibukota Kabupaten Seluma dan 94 km dari Provinsi Bengkulu.

Gambar 1.1 Perbandingan Luas Kecamatan Di Kabupaten Seluma



Sumber: Badan Pertanahan Nasional Kab Seluma

Tabel 1.1 Nama-nama Ibukota dan Luas Kecamatan di Kabupaten seluma
Table Name of Capitals and Area District of Seluma Regency

Kecamatan	Ibukota	Luas Area	Persentase (%)
<i>Distric</i>	<i>Capital</i>	<i>(Ha)</i>	<i>Procentage</i>
[1]	[2]	[3]	[4]
1. Semidang Alas	Kembang		
Maras	Mumpo	10,375	4.32
2. Semidang Alas	Pajar Bulan	55,475	23.11
3. Talo	Masmambang	11,120	4.63
4. Ilir Talo	Padang Cekur	13,138	5.47
5. Talo Kecil	Sukamerindu	5,977	2.49
6. Ulu Talo	Air keruh	22,716	9.46
7. Seluma	Tais	2,183	0.91
8. Seluma Selatan	Rimbo Kedu	7,446	3.1
9. Seluma Barat	Pagar Agung	10,245	4.27
10. Seluma Timur	Selebar	6,450	2.69
11. Seluma Utara	Puguk	41,089	17.12
12. Sukaraja	Sukaraja	24,078	10.03
13. Air Periukan	Dermayu	12,233	5.1
14. Lubuk Sandi	Rena Panjang	17,519	7.3
Jumlah		240,044	100

*Sumber : Badan Pertanahan Nasional (BPN)
Kabupaten Seluma*

Source : National Land Board of Seluma Regency

BAB II

PEMERINTAHAN

Kecamatan Talo Kecil pada saat di mekarkan dari kecamatan induk memiliki wilayah administratif sebanyak 9 (sembilan) desa definitif yaitu Desa Pering Baru, Desa Suka Bulan, Desa Sukamerindu, Desa Talang Padang, Desa Bakal Dalam, Desa Napalan, Desa Lubuk Lagan, Desa Sungai Petai. Seiring dengan penambahan jumlah penduduk maka DesaTaba dimekarkan menjadi dua desa yaitu Desa Taba dan Desa Tebat Sibun.

Saat ini Kecamatan Talo Kecil terdiri dari 10 desa definitif yaitu Desa Pering Baru, Desa Suka Bulan, Desa Sukamerindu, Desa Talang Padang, Desa Bakal Dalam, Desa Napalan, Desa Lubuk Lagan, Desa Sungai Petai dan tebat Sibun. Selain itu saat ini di Kecamatan Talo Kecil memiliki 1 unit pemukiman transmigrasi (UPT) yang terletak di Desa Sungai Petai yaitu UPT Batu Balai. Kantor Camat sebagai pusat pemerintahan Kecamatan berada di Desa Suka Merindu.

Tabel 2.1 **Pembagian Daerah Administrasi di Kecamatan Talo kecil, 2008-2010**
Table 2.1 Number of Village in Talo Kecil District, 2008-2010

Tahun <i>Years</i>	Kelurahan <i>Wards</i>	Desa <i>Villages</i>	Jumlah <i>Total</i>
[1]	[2]	[3]	[4]
2008	-	9	9
2009	-	10	10
2010	-	10	10

Sumber : Badan Pusat Statistik Kabupaten Seluma
Source : BPS-Statistics of Seluma Regency

Tabel 2.2 Banyaknya Desa dan Kelurahan di Kecamatan Talo kecil, 2010
Table Number of Village in Talo Kecil District, 2010

Uraian	Jumlah
<i>Description</i>	<i>Total</i>
1	2
Kelurahan	0
Desa	10
Jumlah <i>Total</i>	10

Sumber : Kantor Kecamatan Talo Kecil, 2010
Source : District Office of Talo Kecil, 2010

BAB III PENDUDUK

Pada tahun 2008, jumlah penduduk Kecamatan Talo Kecil menjadi 7.654 yang terdiri dari 3.837 penduduk laki-laki dan 3.817 penduduk perempuan, dengan *sex ratio* sebesar 100. Sedangkan pada tahun 2009, jumlah penduduk Kecamatan Talo Kecil menjadi 7.734 yang terdiri dari 3.895 penduduk laki-laki dan 3.839 penduduk perempuan, dengan *sex ratio* sebesar 101. Sedangkan kepadatan penduduk per hektar di kecamatan Talo Kecil pada tahun 2009 sebesar 0,77. Berdasarkan Sensus Penduduk Mei 2010, jumlah penduduk Kecamatan Talo Kecil mencapai 9.259 jiwa. Dimana penduduk Kecamatan Talo Kecil didominasi oleh penduduk laki-laki yaitu sebanyak 4.749 jiwa atau sebesar 51 persen, sedangkan penduduk perempuan sebanyak 4.510 jiwa atau sebesar 49 persen. dengan *sex ratio* sebesar 105. Sedangkan kepadatan penduduk per hektar di kecamatan Talo Kecil pada tahun 2010 sebesar 1,55.

Gambar 3. 1 Jumlah Penduduk Kecamatan Talo Kecil Tahun 2008-2010

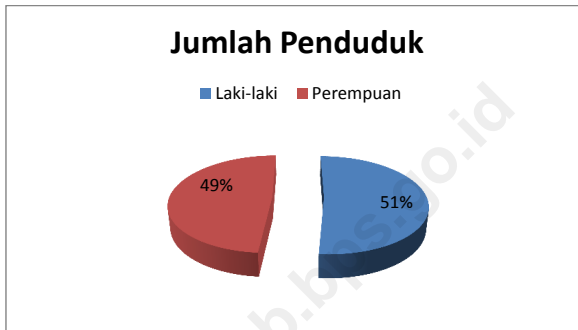


Sumber: BPS Seluma

Dalam gambar 4 dibawah ini di jelaskan perbandingan antara penduduk laki-laki dan perempuan di masing-masing desa di Kecamatan Talo Kecil pada

tahun 2010 dimana jumlah penduduk laki-laki mendominasi dari penduduk perempuan atau diatas 50 persen, dan ini terjadi di seluruh desa.

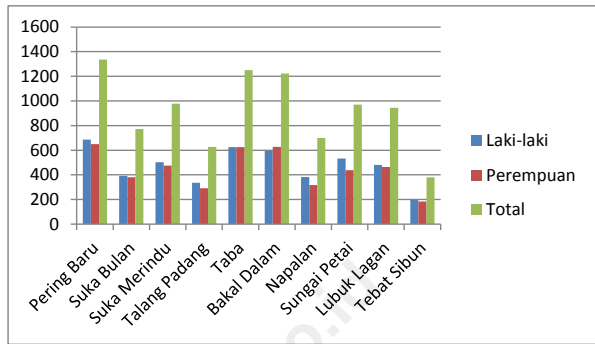
Gambar 3.2 Perbandingan Penduduk Laki-Laki dan Perempuan di Kecamatan Talo Kecil Tahun 2010



Sumber : BPS Seluma

Kemudian berdasarkan komposisi penduduk antar desa, menurut hasil Sensus Penduduk 2010, diketahui bahwa komposisi penduduk terbanyak berada di Desa Pering Baru yakni sebanyak 1.336 jiwa atau sebesar 14,4 persen dan jumlah penduduk terkecil berada di Desa Tebat Sibun yakni sebanyak 380 jiwa atau sebesar 4,1 persen.

Gambar 3.3 Komposisi Penduduk menurut Desa di Kecamatan Talo kecil Tahun 2010

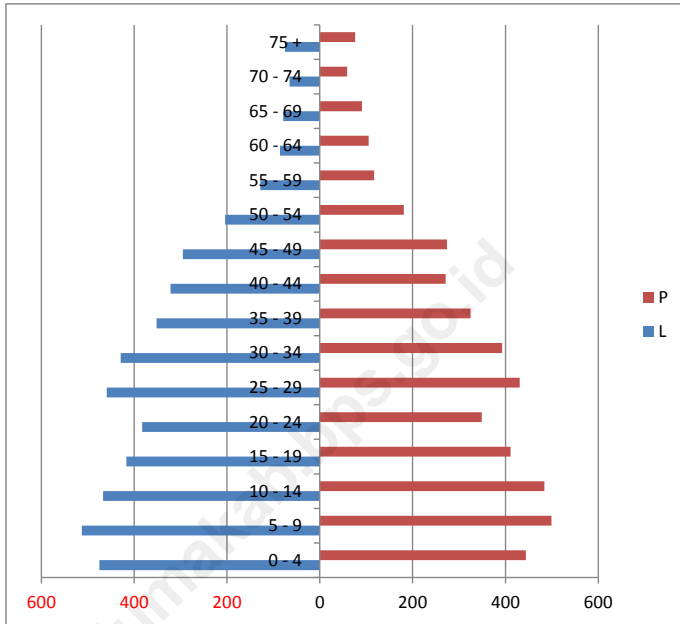


Sumber: BPS Seluma

Berdasarkan kelompok umur, ternyata komposisi penduduk laki-laki dan perempuan tidak seimbang. Hal ini jelas terlihat pada kelompok umur balita dan kelompok umur usia produktif.

Dari gambar 6 dibawah ini, diketahui bahwa kelompok umur 10 – 14 tahun, jumlah penduduk perempuan lebih banyak dan mendominasi daripada penduduk laki-laki. Demikian pula pada kelompok umur 60 – 64 tahun, penduduk perempuan lebih banyak daripada laki-laki. Namun untuk kelompok umur lainnya, jumlah penduduk laki-laki lebih banyak atau mendominasi daripada penduduk perempuan.

Gambar 3.2 Komposisi Penduduk menurut Jenis Kelamin dan Kelompok Umur Tahun 2010



Sumber: BPS Seluma

Tabel **3.1** **Jumlah Penduduk Menurut Jenis Kelamin,**
Table *Number of Population by Sex*
in Talo Kecil District, 2008-2010

Tahun	Laki-laki	Perempuan	Jumlah
<i>Years</i>	<i>Male</i>	<i>Female</i>	<i>Total</i>
[1]	[2]	[3]	[4]
2008	3.837	3.817	7.654
2009	3.895	3.839	7.734
2010	4.749	4.510	9.259

Sumber : Badan Pusat Statistik
Kabupaten Seluma

Source : Statistics of Seluma Regency

Tabel
3.2 **Jumlah Penduduk Kecamatan Talo Kecil dan Jumlah Penduduk Kabupaten Seluma, 2008 - 2010**

Table
Number of Population in Talo Kecil District and Number of Population in Seluma Regency , 2008- 2010

Tahun <i>Years</i>	Jumlah Penduduk Kecamatan Talo Kecil <i>Number of Population in Talo Kecil</i>	Jumlah Penduduk Kabupaten Seluma <i>Number of Population in Seluma</i>
[1]	[2]	[3]
2008	7.654	163.859
2009	7.734	165.564
2010	9.259	173.507

Sumber : Badan Pusat Statistik Kabupaten Seluma
Source : Statistics of Seluma Regency

Tabel **Jumlah Penduduk Menurut Kelompok Umur,**
3.4 di Kecamatan Talo Kecil, 2010
Total Population by Age Group in Talo kecil District, 2010
 (jiwa)

Kelompok Umur <i>Age Groups</i>	Jumlah <i>Total</i>
1	2
0 – 4	919
5 – 9	1.012
10 – 14	951
15 – 19	828
20 – 24	732
25 – 29	890
30 – 34	822
35 – 39	677
40 – 44	593
45 – 49	569
50 – 54	385
55 – 59	245
60 – 64	191
65 – 69	170
70 – 74	124
75+	151
Jumlah – Total	9.259

Sumber : Badan Pusat Statistik Kabupaten Seluma
Source : Statistics of Seluma Regency

BAB IV

SOSIAL

4.1 Pendidikan

Pendidikan merupakan hak dasar hidup manusia, dan pemerintah berkewajiban menyediakan sarana dan prasarananya. Di kecamatan Talo Kecil terdapat 10 Sekolah Dasar Negeri dan 3 Sekolah Menengah Pertama Negeri. Sedangkan untuk Sekolah Menengah Atas di kecamatan Talo Kecil belum ada.

Jumlah murid di Taman Kanak-kanak (TK) pada tahun 2009 sebanyak 30 murid pada 1 sekolah dengan 2 guru. Untuk Sekolah Dasar (SD) sebanyak 1.284 murid di 9 sekolah dengan 87 guru. Paa jenjang Sekolah Lanjutan Tingkat Pertama (SLTP) terdapat 256 murid di 1 sekolah dengan jumlah guru sebanyak 14 orang.

Pada tahun 2010 jumlah murid di Taman Kanak-Kanan (TK) sebanyak 40 murid di 2 TK dengan jumlah guru 6 orang. Sedangkan untuk Sekolah Dasar dari 10 SD yang ada jumlah siswa ada 1.443 orang dengan 100 guru. Pada jenjang SLTP di Talo Kecil terdapat 1 SLTP terdiri dari 260 orang siswa dengan 100 guru.

4.2 Kesehatan

Penduduk yang sehat merupakan modal dasar dalam pembangunan. Penduduk yang sehat dan terjaga kesehatannya memiliki potensi dapat meningkatkan produktivitas. Meningkatnya produktivitas berarti dapat meningkatkan nilai tambah ekonomi yang akhirnya dapat peningkatan pertumbuhan ekonomi. Oleh karena itu peningkatan kualitas kesehatan masyarakat memegang peranan penting dalam memacu pertumbuhan ekonomi.

Upaya peningkatan kesehatan masyarakat diwujudkan dalam pembangunan sarana kesehatan. Pada tahun 2010 di Kecamatan Talo Kecil terdapat 1(satu) unit fasilitas kesehatan yakni Puskesmas yang berada di Desa Sukamerindu dan 2 (dua) unit puskesmas pembantu serta 5 poskesdes. Selain itu untuk meningkatkan kesehatan bayi dan balita di Kecamatan Talo Kecil terdapat

11 unit posyandu yang ada disetiap desa dan 1 unit berada di komplek PT. Perkebunan Nusantara (PTPN) VII Pering Baru.

4.3 Keluarga Berencana

Program Keluarga Berencana adalah program pemerintah yang bertujuan untuk menekan laju pertumbuhan penduduk. Di Kecamatan Talo Kecil terdapat tempat pelayanan KB yang cukup memadai yang terdiri dari 11 unit Posyandu, 9 Pusat Pelayanan Keluarga Berencana (PPKB), juga terdapat 26 sub PPKB dan 1 unit klinik dan 1 UPPKS.

4.5 Agama dan Sosial Lainnya

Dalam periode tahun 2010, di Kecamatan terdapat 14 masjid, 2 mushola dan 1 gereja. Ditahun 2010 terdapat 4 orang calon Jemaah haji.

IV. SOSIAL/SOCIAL

4.1. Pendidikan/Education

Tabel **Jumlah Sekolah, Murid, dan Guru TK di Kecamatan Talo kecil Tahun 2008 – 2011**
4.1.1 *Number of Schools, Pupils and Teachers Kindergarten in Talo Kecil District, 2008-2010*
Table

Tahun <i>Years</i>	Jumlah Sekolah <i>Number of Schools</i>	Jumlah Murid <i>Number of pupils</i>		Jumlah Guru <i>Number of Teachers</i>
		Laki-Laki <i>Male</i>	Perempuan <i>Female</i>	
[1]	[2]	[3]	[4]	[5]
2008/2009	1	10	13	2
2009/2010	1	16	14	2
2010/2011	2	26	14	6

Sumber : Dinas Pendidikan Nasional Kabupaten Seluma
Source : National Education Service of Seluma Regency

Tabel **Jumlah Sekolah, Murid, dan Guru SD di Kecamatan Talo Kecil Tahun 2008 – 2010**
 4.1.2 *Number of Schools, Pupils and Teachers of Primary Schools in Talo Kecil District, 2008-2010*
Table

Tahun <i>Years</i>	Jumlah Sekolah <i>Number of Schools</i>	Jumlah Murid <i>Number of pupils</i>		Jumlah Guru <i>Number of Teachers</i>	
		Laki-Laki <i>Male</i>	Perempuan <i>Female</i>		
[1]	[2]	[3]	[4]	[5]	
2008/2009	9	504	755	63	
2009/2010	9	628	656	87	
2010/2011	10	729	714	100	

Sumber : Dinas Pendidikan Nasional Kabupaten Seluma
Source : National Education Service of Seluma Regency

Tabel *Jumlah Sekolah, Murid, dan Guru SMP di Kecamatan Talo Kecil Tahun 2008 – 2010*
 4.1.3 *Number of Schools, Pupils and Teachers of Junior High Schools in Talo Kecil District, 2008-2010*
Table

Tahun <i>Years</i>	Jumlah Sekolah <i>Number of Schools</i>	Jumlah Murid <i>Number of Pupils</i>		Jumlah Guru <i>Number of Teachers</i>
		Laki-Laki <i>Male</i>	Perempuan <i>Female</i>	
[1]	[2]	[3]	[4]	[5]
2008/2009	1	114	125	16
2009/2010	1	130	126	14
2010/2011	1	124	136	15

Sumber : Dinas Pendidikan Nasional Kabupaten seluma

Source: National Education Service of Seluma Regency

**Jumlah Sekolah, Murid, dan Guru
SMP Satu Atap di Kecamatan
Talo Kecil Tahun 2008 – 2011**
4.1.4 *Number of Schools, Pupils and
Teachers of Junior High Schools
in Talo Kecil District, 2008-2010*

Tahun <i>Years</i>	Jumlah Sekolah <i>Number of Schools</i>	Jumlah Murid <i>Number of Pupils</i>		Jumlah Guru <i>Number of Teachers</i>
		Laki- Laki <i>Male</i>	Perempuan <i>Female</i>	
[1]	[2]	[3]	[4]	[5]
2007/2008	-	-	-	-
2008/2009	1	31	33	11
2009/2010	2	42	24	23

*Sumber : Dinas Pendidikan Nasional Kabupaten Seluma
Source: National Education Service of Seluma Regency*

Tabel **Jumlah Sekolah Menurut Jenjang dan Status Sekolah di Kecamatan Talo Kecil, 2010**
4.1.5 *Number of Schools by Level and School Status in Talo Kecil District, 2010*
Table

(unit)

Jenjang Pendidikan <i>Education Levels</i>	Status Sekolah <i>School Status</i>		Jumlah <i>Total</i>
	Negeri <i>Public</i>	Swasta <i>private</i>	
	-2	-3	
-1	-2	-3	-4
TK	2	-	2
SD	10	-	10
SMP	3	-	3
SMA	-	-	-
SMK	-	-	-

Sumber: Dinas Pendidikan Nasional Kabupaten Seluma

Source: National Education Services of Seluma Regency

4.2. Kesehatan/ Health

Tabel 4.2.1
Banyaknya Fasilitas Kesehatan di Kecamatan Talo Kecil Tahun 2008 – 2010
Number of Health Facilities in Talo Kecil District, 2008-2010

Tahun	RSU <i>General Hospital</i>	Puskesmas <i>Public Health Centre</i>	Puskesmas <i>Pembantu Public Health Sub Centre</i>	Poskesdes	Poli <i>klinik</i>
[1]	[2]	[3]	[4]	[5]	[6]
2008	-	1	2	-	-
2009	-	1	2	-	-
2010	-	1	2	3	-

Sumber : Dinas Kesehatan Kabupaten Seluma
Source : Public Health Service of Seluma Regency

Tabel **Banyaknya Bayi Lahir di Kecamatan Talo Kecil Tahun 2008 – 2010**
 4.2.2 *Number of Birth Rate in Talo Kecil District, 2008-2010*
 Table

Tahun Years	Jumlah Bayi Lahir Number of Birth Rate
[1]	[2]
2008	201
2009	187
2010	219

Sumber : Dinas Kesehatan Kabupaten Seluma
Source: Public Health Service of Seluma Regency

Tabel **Banyaknya Fasilitas Kesehatan Menurut Jenisnya di Kecamatan Talo kecil, 2010**
4.2.3 *Number of Health Facilities by Type in Talo Kecil District, 2010*
Table

(unit)

Fasilitas Kesehatan <i>Health Facilities</i>	Jumlah <i>Total</i>
1	2
1. Rumah Sakit Umum	-
2. Rumah Sakit Swasta	-
3. Puskesmas	1
4. Puskesmas Pembantu	2
5. Puskesmas Keliling	-
6. Posyandu	11
7. Apotek	-
Jumlah – Total	10

Sumber : *Dinas Kesehatan Kabupaten Seluma*
Source : *Public Health Services of Seluma Regency*

4.3. Keluarga Berencana/Family Planning

Tabel 4.3.1 **Banyaknya PPKBD, Sub PPKBD, Klinik KB dan UPPKS di Kecamatan Talo Kecil Tahun 2008 - 2010**

Number of PPKBD, Sub PPKBD, Family Planning Clinic and UPPKS in Talo Kecil District, 2008-2010

Tahun Years	PPKBD	Sub PPKBD	Klinik KB <i>Family Planning Clinic</i>	UPPKS
[1]	[2]	[3]	[4]	[5]
2008	9	22	1	-
2009	9	22	1	-
2010	9	26	1	1

Sumber : *BPMDP dan KB Kabupaten Seluma*

Source : *BPMDP and KB of Seluma Regency*

Tabel **Jumlah Tempat Pelayanan KB di Kecamatan Talo Kecil, 2010**
Table 4.3.2 Number of family planning services in Talo Kecil District, 2010

(unit)

Uraian	Jumlah
<i>Description</i>	<i>Total</i>
1	2
Posyandu	11
Sub PPKB	26
PPKB	9
Klinik	1
Jumlah	—
<i>Total</i>	47

Sumber: **BPMDP dan KB Kabupaten Seluma**
Source: BPMDP and KB of Seluma Regency

Tabel 4.3.3 **Banyaknya Pasangan Usia Subur (PUS), Akseptor Aktif dan Akseptor Baru di Kecamatan Talo Kecil Tahun 2008 - 2010**
Number of Fertile Couples, Current User and New Acceptors in Talo kecil district, 2008-2010

Tahun Years	PUS <i>Fertile Couples</i>	Akseptor Aktif <i>Current User</i>	Akseptor Baru <i>New Acceptors</i>
[1]	[2]	[3]	[4]
2008	2.63	1.624	0
2009	3.178	3.941	44
2010*			

Sumber : BPMDP dan KB Kabupaten Seluma
Source: BPMDP and KB of Seluma Regenc

* data tidak tersedia

4.4. Agama dan Social Lainnya/Religion and Social Others

Tabel 4.4.1 Banyaknya Tempat Peribadatan di Kecamatan Talo kecil Tahun 2010
Table Number of Worshop Facilities in Talo Kecil District 2008-2010

Tempat Peribadatan <i>Worship Facilities</i>	Jumlah <i>Total</i>
[1]	[2]
Masjid	14
Mushola	5
Langgar	-
Gereja	1

Sumber : Kandepag Kabupaten Seluma
Source:Religious Affrairs Department of Seluma Regency

Tabel 4.4.2 **Jumlah Nikah dan Talak di Kecamatan Talo Kecil Tahun 2008 – 2010**
Number of marriages and Divorces in Talo Kecil District, 2008-2010

Tahun Years	Nikah Marriages	Cerai Talak Divorces
[1]	[2]	[3]
2008	*	-
2009	*	-
2010	90	-

Sumber : Kandepag Kabupaten Seluma
Source: Religious Affairs Department of Seluma Regency

- Data masih bergabung dengan kecamatan induk

Tabel **Jumlah Jemaah Haji Yang Diberangkatkan ke Tanah Suci Menurut Jenis Kelamin di Kecamatan Talo kecil Tahun 2008-2010**
4.4.3 *Number of Hajj pilgrims are dispatched to the Holy Land by Sex in Talo Kecil District, 2008-2010*
Table

Tahun <i>Years</i>	Laki-laki <i>Male</i>	Perempuan <i>Female</i>	Jumlah <i>Total</i>
2008	0	0	0
2009	0	2	2
2010	2	2	4

Sumber : Kandepag Kabupaten Seluma
Source: Religious Affairs Department of Seluma Regency

Tabel 4.4.4 **Jumlah Penyandang Masalah Kesejahteraan Sosial di Kecamatan Talo Kecil Tahun 2008 - 2010**
Number of People With Social Problems in Talo Kecil District In 2008-2010

Tahun <i>Years</i>	Penyandang Cacat <i>Disabled Person</i>	Anak terlantar <i>Children With Problem</i>	Tuna Susila <i>Prostitutes</i>	Lanjut Usia <i>Elderly</i>
[1]	[2]	[3]	[4]	[5]
2008	110	25	-	56
2009	34	25	1	56
2010	34	25	-	56

Sumber : Dinas Sosial Kabupaten Seluma
Source : The Social Service of Seluma Regency

BAB V PERTANIAN

Di Kecamatan Talo Kecil pada tahun 2010 terdapat 78 ekor sapi potong dan 2 ekor kerbau. Sedangkan produksi sektor perikanan (budidaya) air tawar sebanyak 24 ton.

Sebagian besar penduduk Talo Kecil bekerja pada sektor Pertanian dan Perkebunan. Untuk pertanian, sebagian besar penduduk bekerja sebagai petani padi sawah, sedangkan untuk perkebunan bekerja pada perkebunan Karet dan Kelapa Sawit. Di Kecamatan Talo Kecil juga terdapat perusahaan perkebunan dan pabrik pengolahan CPO PTPN VII.

Tabel 5.1 Banyaknya Ternak/Unggas di Kecamatan Talo Kecil, 2010
Table Number of Livestock/Poultry in Talo Kecil District, 2010

(ekor)

Jenis Ternak	Jumlah
<i>Type of livestock</i>	<i>Total</i>
1	2
Sapi Potong	78
Sapi Perah	0
Kerbau	2
Kambing	*
Domba	*
Ayam	*
Pedaging	
Kelinci	*
Ayam Durel	*

Sumber : Dinas Pertanian Kabupaten Seluma
Source The Agriculture Services of Seluma Regency

- Data tidak tersedia

Tabel 5.2 **Produksi Perikanan Budidaya di Kecamatan Talo kecil Tahun 2008 – 2010**
Production of Fisheries Production in Talo kecil District, 2008-2010

Tahun	Produksi (Ton)		Jumlah
	Budidaya Air Tawar	Budidaya Air Payau	
[1]	[2]	[3]	[4]
2008	1.5		1.5
2009	35	-	35
2010	24	-	24

Sumber : Dinas Kelautan dan Perikanan Kabupaten Seluma
Source: The Maritime Affairs and Fisheries service of seluma Regency

Tabel 5.3 Jumlah Perkebunan Rakyat (Ha) di Kecamatan Talo kecil Tahun 2008-2010

Table 5.3 Number of Smallholder (Ha) in Talo Kecil District in 2008-2010

Tahun Years	[2]	[3]	[4]	[5]	[6]	[7]	[8]	[9]	[10]	[11]	[12]
	Kopi	Karet	Kelapa	K. Sawit	Cengkeh	Lada	Kakao	Kemiri	Aren	Kapuk	Pinang
	Coffe	Rubber	Coconut	Palm	Clove	Papper	Cacao	Candle	Arenga	Capok	Areka
				Oil			nuts				Palm
2008	399	1.365	37	899	2	3	10	2	1	1	61
2009	251	1.202	73	1.435	2	2	30	1	6,5	1	61
2010	251	1.240	143	1,649.75	0	0	123	0	0	0	87

*Sumber : Dinas Pertanian Kabupaten Seluma
Source: The Agriculture Service of Seluma District*

“Kecamatan Talo Kecil Dalam Angka 2011”

merupakan publikasi series tahunan yang menyajikan berbagai fakta statistik hingga keadaan tahun 2010 untuk tingkat kecamatan. Data statistik kecamatan merupakan data resmi yang dihimpun dari berbagai sumber, baik lewat mekanisme sensus, survei, maupun kompilasi produk administrasi

**DATA
MENCERDASKAN
BANGSA**

**BADAN PUSAT STATISTIK KABUPATEN
SELUMA**



**Jl. RA.Kartini Kelurahan Napal Tais
Kabupaten Seluma**