

TAHUN 2016

KECAMATAN KALIWUNGU SELATAN DALAM ANGKA



**BADAN PUSAT STATISTIK
KABUPATEN KENDAL**

KALIWUNGU SELATAN DALAM ANGKA 2016
KALIWUNGU SELATAN IN FIGURES 2016

ISSN : 0852 - 0235

Nomor Publikasi/ *Publication Number* : 33241601

Nomor Katalog BPS/ *Catalog Number of BPS* : 1102001.3324081

Ukuran Buku/ *Book Size* : 21 x 15 cm

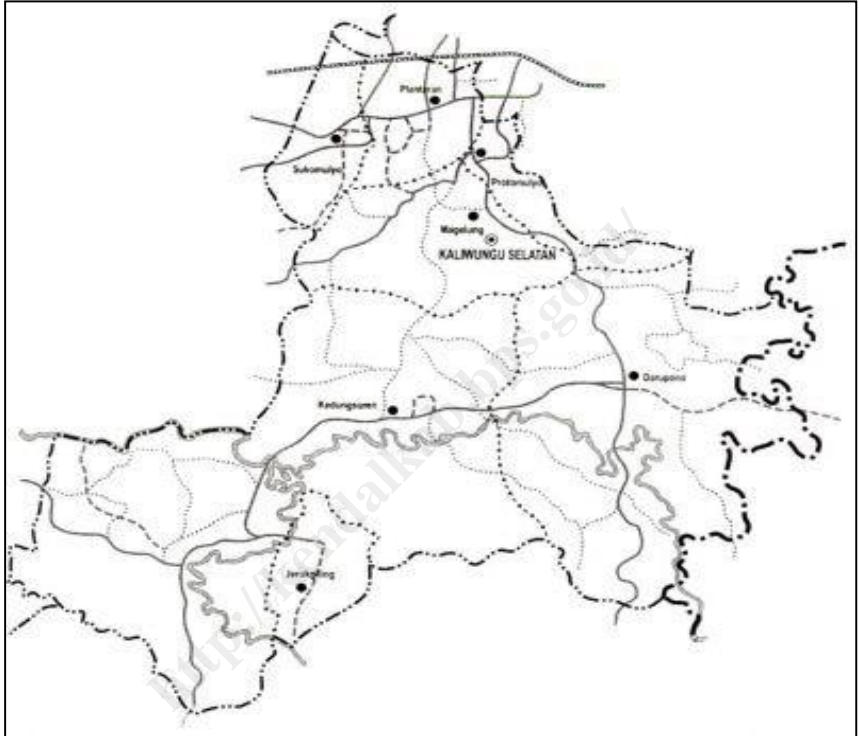
Jumlah Halaman/ *Number of Page* : 106 Halaman/ Pages

Naskah/ *Manuscript* :
Plt. Koordinator Statistik Kecamatan Kaliwungu Selatan
District Statistical Officer Kaliwungu Selatan

Diterbitkan Oleh/ *Published By* :
BPS Kabupaten Kendal

Boleh dikutip dengan menyebutkan sumbernya/
May be cited with the reference of the source

PETA WILAYAH
KECAMATAN KALIWUNGU SELATAN
Map of KALIWUNGU SELATAN



KATA SAMBUTAN

Assalamu'alaikum Wr.Wb..

Alhamdulillah, segala puji bagi Allah SWT akhirnya buku *KECAMATAN KALIWUNGU SELATAN DALAM ANGKA 2016* ini dapat terbit sesuai jadwal. Ucapan terima kasih yang tak terhingga Saya ucapkan kepada Koordinator Statistik Kecamatan Kaliwungu Selatan yang telah berupaya maksimal menyusun buku ini.

Buku ini merupakan sumber data dan informasi yang sangat penting dalam perencanaan pembangunan, utamanya yang berkaitan dengan kondisi sosial, ekonomi, dan berbagai hal lainnya.

Semoga buku ini dapat dijadikan sumber data dan informasi dalam pelaksanaan tugas baik di bidang pemerintahan, pembangunan, maupun kemasyarakatan di era sekarang ini.

Akhirnya, semoga buku ini benar-benar dapat dimanfaatkan oleh semua pihak, dalam rangka lebih memacu perkembangan pembangunan di Kecamatan Kaliwungu Selatan.

Wassalamu'alaikum Wr. Wb.

Kaliwungu Selatan, Juli 2016
CAMAT KALIWUNGU SELATAN,



AKHMADI, S.Sos, M.Si
Pembina

NIP. 19600703 198603 1 010

KATA PENGANTAR

Publikasi Kecamatan Kaliwungu Selatan Dalam Angka 2016 merupakan publikasi yang diterbitkan oleh Badan Pusat Statistik Kabupaten Kendal. Publikasi ini berisi berbagai data dan informasi terpilih seputar Kecamatan Kaliwungu Selatan, yang dianalisis secara sederhana untuk membantu pengguna data memahami perkembangan pembangunan serta potensi yang ada di Kecamatan Kaliwungu Selatan.

Publikasi Kecamatan Kaliwungu Selatan Dalam Angka 2016 berisi tentang berbagai hal untuk melengkapi publikasi statistik yang sudah terbit secara rutin setiap tahun. Berbeda dengan publikasi-publikasi yang sudah ada, publikasi ini lebih menekankan pada analisis (sederhana).

Semoga publikasi ini bermanfaat bagi para pengguna data sekaligus dapat memperkaya akan kebutuhan data statistik di Kecamatan Kaliwungu Selatan.

Akhirnya, Saya ucapkan terima kasih yang sebesar-besarnya kepada semua pihak yang telah membantu dalam penerbitan publikasi ini. Saran yang konstruktif sangat kami harapkan demi perbaikan publikasi di masa yang akan datang.

Kaliwungu Selatan, Juli 2016
Koordinator Statistik Kecamatan
Kaliwungu Selatan



RANY FITRIASARI K, A.Md
NIP. 19890506 201101 2 014

DAFTAR ISI

	Halaman
Bab I Geografis	1
Bab II Pemerintahan	16
Bab III Kependudukan	27
Bab IV Sosial	46
Bab V Pertanian	78
Bab VI Perhubungan	96
Bab VII Keuangan	100

DAFTAR TABEL

	Halaman
BAB I. GEOGRAFIS	
Tabel 1.1.	Letak Geografis Wilayah Kecamatan Kaliwungu Selatan 3
Tabel 1.2.	Luas Wilayah Menurut Desa Tahun 2015 4
Tabel 1.3.	Jarak Kantor Desa ke Ibu Kota Kecamatan Kaliwungu Selatan Tahun 2015 5
Tabel 1.4.	Luas Wilayah Kecamatan Kaliwungu Selatan Menurut Jenis Penggunaan Tahun 2015 6
Tabel 1.5.	Luas Lahan Sawah Menurut Desa dan Jenis Pengairannya (Hektar) Tahun 2015 7
Tabel 1.6.	Luas Lahan Bukan Sawah Menurut Desa dan Jenisnya (Hektar) Tahun 2015 9
Tabel 1.7.	Luas Lahan Bukan Pertanian Menurut Desa dan Jenisnya (Hektar) Tahun 2015 12
Tabel 1.8.	Banyaknya Hari Hujan Menurut Bulan Tahun 2013 - 2015 13
Tabel 1.9.	Banyaknya Curah Hujan Menurut Bulan Tahun 2013 - 2015 14
BAB II. PEMERINTAHAN	
Tabel 2.1.	Banyaknya Dusun/Dukuh, Rukun Warga (RW), dan Rukun Tetangga (RT) Menurut Desa Tahun 2015 18
Tabel 2.2.	Banyaknya Balai Desa dan Kantor Desa Tahun 2015 19
Tabel 2.3.	Banyaknya Perangkat Desa Menurut Desa Tahun 2015 20
Tabel 2.4.	Banyaknya Surat Pemberitahuan Pajak Terdaftar (SPT) Menurut Desa Tahun 2013 - 2015 24
Tabel 2.5.	Pemasukan Pajak Bumi dan Bangunan (PBB) Menurut Desa Tahun 2013 - 2015 25
BAB III. KEPENDUDUKAN	
Tabel 3.1.	Jumlah Penduduk Menurut Jenis Kelamin Tahun 2006- 29

	Halaman
	2015
Tabel 3.2.	Jumlah Penduduk Menurut Jenis Kelamin dan Sex Rasio Dirinci Per Desa Tahun 2015 30
Tabel 3.3.	Jumlah Penduduk, Rumah Tangga, dan Rata - rata Anggota Rumah Tangga Menurut Desa Tahun 2015 31
Tabel 3.4.	Luas Wilayah, Jumlah Penduduk, dan Kepadatan Penduduk Menurut Desa Tahun 2015 32
Tabel 3.5.	Laju Pertumbuhan Penduduk Menurut Desa Tahun 2014 - 2015 33
Tabel 3.6.	Jumlah Penduduk Menurut Kelompok Umur dan Jenis Kelamin Tahun 2013 34
Tabel 3.7.	Jumlah Penduduk Menurut Kelompok Umur dan Jenis Kelamin Tahun 2014 35
Tabel 3.8.	Jumlah Penduduk Menurut Kelompok Umur dan Jenis Kelamin Tahun 2015 36
Tabel 3.9.	Banyaknya Akseptor KB Aktif Menurut Desa dan Jenis Kontrasepsi Tahun 2015 37
Tabel 3.10.	Banyaknya Pemeluk Agama Menurut Desa Tahun 2015 40
Tabel 3.11.	Banyaknya Tempat Ibadah Menurut Desa Tahun 2015 42
Tabel 3.12.	Banyaknya Calon Jamaah Haji Menurut Desa Tahun 2013 - 2015 43
Tabel 3.13.	Banyaknya Nikah, Talak, Cerai, dan Rujuk Menurut Desa Tahun 2015 44
 BAB IV. SOSIAL	
Tabel 4.1.	Rasio Murid – Sekolah dan Rasio Murid - Guru Taman Kanak-Kanak (TK) Menurut Desa Tahun 2015 48
Tabel 4.2.	Rasio Murid – Sekolah dan Rasio Murid - Guru Sekolah Dasar Negeri (SDN) Menurut Desa Tahun 2015 49
Tabel 4.3.	Rasio Murid – Sekolah dan Rasio Murid - Guru Sekolah Dasar (SD) Swasta Menurut Desa Tahun 2015 50
Tabel 4.4.	Rasio Murid – Sekolah dan Rasio Murid - Guru Madrasah Ibtidaiyah (MI) Menurut Desa Tahun 2015 51

	Halaman	
Tabel 4.5.	Rasio Murid – Sekolah dan Rasio Murid - Guru Sekolah Menengah Pertama Negeri Menurut Desa Tahun 2015	52
Tabel 4.6.	Rasio Murid – Sekolah dan Rasio Murid - Guru Sekolah Menengah Pertama Swasta Menurut Desa Tahun 2015	53
Tabel 4.7.	Rasio Murid – Sekolah dan Rasio Murid - Guru Madrasah Tsanawiyah (MTS) Menurut Desa Tahun 2015	54
Tabel 4.8.	Rasio Murid – Sekolah dan Rasio Murid - Guru Sekolah Menengah Atas Negeri(SMAN) Menurut Desa Tahun 2015	55
Tabel 4.9.	Rasio Murid – Sekolah dan Rasio Murid - Guru Sekolah Menengah Atas (SMA) Swasta Menurut Desa Tahun 2015	56
Tabel 4.10.	Rasio Murid – Sekolah dan Rasio Murid - Guru Sekolah Menengah Kejuruan Negeri (SMKN) Menurut Desa Tahun 2015	57
Tabel 4.11.	Rasio Murid – Sekolah dan Rasio Murid - Guru Sekolah Menengah Kejuruan (SMK) Swasta Menurut Desa Tahun 2015	58
Tabel 4.12.	Rasio Murid – Sekolah dan Rasio Murid - Guru Madrasah Aliyah (MA) Menurut Desa Tahun 2015	59
Tabel 4.13.	Banyaknya Tenaga Kesehatan Menurut Desa Tahun 2015	60
Tabel 4.14.	Banyaknya Fasilitas Kesehatan Menurut Desa Tahun 2015	61
Tabel 4.15.	Banyaknya Sarana Air Bersih Menurut Desa Tahun 2015	64
Tabel 4.16.	Banyaknya Keluarga Menurut Desa dan Jenis Tahapan Tahun 2015	65
Tabel 4.17.	Banyaknya Penderita Cacat Menurut Desa dan Jenis Cacat Tahun 2015	66
Tabel 4.18.	Banyaknya Penyandang Sosial Menurut Desa dan Jenis Penyandang Sosial Tahun 2015	68
Tabel 4.19.	Banyaknya Lapangan Olahraga Menurut Desa Tahun 2015	70

	Halaman
	2015
Tabel 4.20.	Jumlah Bantuan Program Keluarga Harapan (PKH) Tahap I Menurut Desa Tahun 2015 71
Tabel 4.21.	Jumlah Bantuan Program Keluarga Harapan (PKH) Tahap II Menurut Desa Tahun 2015 72
Tabel 4.22.	Jumlah Bantuan Program Keluarga Harapan (PKH) Tahap III Menurut Desa Tahun 2015 73
Tabel 4.23.	Jumlah Bantuan Program Keluarga Harapan (PKH) Tahap IV Menurut Desa Tahun 2015 74
Tabel 4.24.	Banyaknya Rumah Tangga Sasaran Hasil Pendataan 75
Tabel 4.25.	Jumlah Penerima Program Raskin Tahun 2014 - 2016 76
 BAB V. PERTANIAN	
Tabel 5.1.	Luas Panen dan Produksi Padi Sawah dan Padi Ladang Menurut Desa Tahun 2015 80
Tabel 5.2.	Luas Panen dan Produksi Tanaman Padi dan Palawija Menurut Desa Tahun 2015 81
Tabel 5.3.	Luas Hutan Rakyat Dirinci Menurut Jenis Komoditas dan Desa Tahun 2015 85
Tabel 5.4.	Luas Panen dan Produksi Tanaman Hortikultura Semu- sim Menurut Komoditas Tahun 2015 87
Tabel 5.5.	Produksi Tanaman Hortikultura Tahunan Menurut Komoditas Tahun 2015 88
Tabel 5.6.	Luas Areal dan Produksi Tanaman Perkebunan Menu- rut Komoditas Tahun 2015 89
Tabel 5.7.	Produksi dan Nilai Produksi Perikanan Menurut Komo- ditas Tahun 2015 90
Tabel 5.8.	Banyaknya Unggas Menurut Desa Tahun 2015 91
Tabel 5.9.	Banyaknya Ternak Menurut Desa dan Jenis Ternak Tahun 2015 93
 BAB VI. PERHUBUNGAN	
Tabel 6.1.	Jenis Permukaan, Kondisi dan Kelas Jalan Tahun 2013 - 98

2015

BAB VII. KEUANGAN

Tabel 7.1.	Banyaknya Bank Menurut Desa Tahun 2015	102
Tabel 7.2.	Banyaknya Lembaga Keuangan Bukan Bank Menurut Desa Tahun 2015	103
Tabel 7.3.	Banyaknya Pasar Menurut Desa Tahun 2015	104
Tabel 7.4.	Jumlah Dana Desa Yang Bersumber Dari APBN Dirinci Per Desa Tahun Anggaran 2015	105

<http://kendalkab.bps.go.id/>

DAFTAR GRAFIK

		Halaman
Grafik 1.	Perbandingan Luas Wilayah Kecamatan Kaliwungu Selatan Menurut Jenis Penggunaan Tahun 2015	15
Grafik 2.	Banyaknya Perangkat Desa Tahun 2015	26
Grafik 3.	Penduduk Kecamatan Kaliwungu Selatan Menurut Kelompok Umur dan Jenis Kelamin Tahun 2015	45
Grafik 4.	Perbandingan Jumlah Murid di Kecamatan Kaliwungu Selatan Tahun 2015	77
Grafik 5.	Jumlah Ternak Menurut Jenisnya Tahun 2015	95
Grafik 6.	Panjang Jalan Menurut Jenis Permukaan Tahun 2015	99
Grafik 7.	Jumlah Dana Desa Menurut Desa Tahun 2015 (Ribu Rupiah)	106



1

GEOGRAFI DAN IKLIM

BAB I. GEOGRAFIS

Kecamatan Kaliwungu Selatan merupakan satu dari 20 kecamatan di Kabupaten Kendal Propinsi Jawa Tengah, dengan wilayah sebelah Utara berbatasan dengan Kecamatan Kaliwungu, sebelah Selatan berbatasan dengan Kecamatan Singorojo, sebelah Barat berbatasan dengan Kecamatan Brangsong dan sebelah Timur berbatasan dengan Kota Semarang. Kecamatan Kaliwungu Selatan terletak pada $1^{\circ} 08' 00''$ LS - $1^{\circ} 20' 00''$ Lintang Selatan dan $109^{\circ} 52' 24''$ BT - $110^{\circ} 09' 48''$ Bujur Timur dengan ketinggian tanah dari ± 12 sampai ± 90 m di atas permukaan laut.

Luas wilayah Kecamatan Kaliwungu Selatan mencapai 65,19 km². Berdasarkan jenis penggunaannya, wilayah di Kecamatan Kaliwungu Selatan terdiri atas lahan sawah yakni seluas 4,71 km² (7,23%), lahan bukan sawah seluas 13,65 km² (20,94%) dan lahan bukan pertanian seluas 46,83 km² (71,84%). Sebagian besar lahan bukan pertanian di Kecamatan Kaliwungu Selatan terdiri atas lahan hutan negara yakni seluas 37,44 km² dan selebihnya merupakan lahan pekarangan (lahan untuk bangunan, perumahan dan lain-lain). Rata-rata curah hujan di wilayah Kecamatan Kaliwungu Selatan tahun 2015 sekitar 127 mm dengan rata-rata hari hujan adalah 6 hari.

Tabel 1.1. Letak Geografis Wilayah Kecamatan Kaliwungu Selatan

Letak dan Luas	Uraian
(1)	(2)
1. Letak	$1^{\circ} 08' 00''$ LS - $1^{\circ} 20' 00''$ LS $109^{\circ} 52' 24''$ BT - $110^{\circ} 09' 48''$ BT
2. Luas	65,19 Km ²
3. Letak Di Atas Permukaan Laut	12 meter dpl
4. Batas Wilayah	
Sebelah Utara	: Kecamatan Kaliwungu
Sebelah Selatan	: Kecamatan Singorojo
Sebelah Timur	: Kota Semarang
Sebelah Barat	: Kecamatan Brangsong

Sumber data: Kantor Kecamatan Kaliwungu Selatan

Tabel 1.2. Luas Wilayah Menurut Desa Tahun 2015

Desa/Kelurahan	Luas Wilayah (Km²)	Persentase (%)
(1)	(2)	(3)
01. Kedungsuren	9,35	14,34
02. Jerukgiling	5,23	8,02
03. Darupono	20,22	31,02
04. Protomulyo	2,25	3,45
05. Magelung	8,00	12,27
06. Plantaran	2,71	4,16
07. Sukomulyo	2,78	4,26
08. Sidomakmur	14,65	22,47
Jumlah	65,19	100,00

Sumber data: Kantor Kecamatan Kaliwungu Selatan

Tabel 1.3. Jarak Kantor Desa ke Ibu Kota Kecamatan Kaliwungu Selatan Tahun 2015

Desa/Kelurahan	Jarak (Km)
(1)	(2)
01. Kedungsuren	6,00
02. Jerukgiling	10,00
03. Darupono	3,50
04. Protomulyo	1,10
05. Magelung	0,20
06. Plantaran	2,00
07. Sukomulyo	3,00
08. Sidomakmur	15,00
Kecamatan Kaliwungu Selatan	-

Sumber data: Kantor Kecamatan Kaliwungu Selatan

Tabel 1.4. Luas Wilayah Kecamatan Kaliwungu Selatan Menurut Jenis Penggunaan Tahun

Jenis Penggunaan	Luas (Km ²)	Persentase (%)
(1)	(2)	(3)
1. Lahan Sawah	5,47	8,40
2. Lahan Bukan Sawah	11,34	17,40
3. Lahan Bukan Pertanian	48,38	74,21
Jumlah	65,19	100,00

Sumber data: Statistik Kecamatan Kaliwungu Selatan

Tabel 1.5. Luas Lahan Sawah Menurut Desa dan Jenis Pengairannya (Hektar) Tahun 2015

Desa/Kelurahan	Lahan Sawah Irigasi			
	Irigasi Teknis	Irigasi Setengah Teknis	Irigasi Sederhana	
(1)	(2)	(3)	(4)	
01. Kedungsuren	0,00	20,41	48,77	
02. Jerukgiling	0,00	25,01	0,00	
03. Darupono	0,00	0,00	25,00	
04. Protomulyo	0,00	21,00	0,00	
05. Magelung	0,00	0,00	0,00	
06. Plantaran	0,00	68,00	0,00	
07. Sukomulyo	0,00	124,50	0,00	
08. Sidomakmur	0,00	63,00	14,00	
Jumlah	2015	0,00	321,92	87,77
	2014	0,00	321,92	87,77
	2013	0,00	321,92	87,77

Sumber data: Statistik Kecamatan Kaliwungu Selatan

Tabel 1.5. Lanjutan

(Ha)

Desa/Kelurahan	Lahan Sawah Irigasi		Lahan Sawah Non Irigasi	
		Irigasi Desa		Tadah Hujan/ Pasang Surut
(1)		(5)		(6)
01. Kedungsuren		0,00		61,42
02. Jerukgiling		0,00		6,01
03. Darupono		0,00		0,00
04. Protomulyo		0,00		0,00
05. Magelung		0,00		0,00
06. Plantaran		0,00		0,00
07. Sukomulyo		0,00		0,00
08. Sidomakmur		0,00		70,32
Jumlah	2015	0,00		137,75
	2014	0,00		137,75
	2013	0,00		137,75

Sumber data: Statistik Kecamatan Kaliwungu Selatan

Tabel 1.6. Luas Lahan Bukan Sawah Menurut Desa dan Jenisnya (Hektar) Tahun 2015

Desa/Kelurahan	Lahan Bukan Sawah			
	Tegal/Kebun	Ladang/Huma	Perkebunan	
(1)	(2)	(3)	(4)	
01. Kedungsuren	39,84	0,00	0,00	
02. Jerukgiling	18,92	0,00	0,00	
03. Darupono	248,50	0,00	0,00	
04. Protomulyo	120,76	0,00	0,00	
05. Magelung	558,30	0,00	0,00	
06. Plantaran	24,91	0,00	0,00	
07. Sukomulyo	43,53	0,00	0,00	
08. Sidomakmur	79,26	0,00	0,00	
Jumlah	2015	1.134,02	0,00	0,00
	2014	1.211,38	0,00	0,00
	2013	1.211,38	0,00	0,00

Sumber data: Statistik Kecamatan Kaliwungu Selatan

Tabel 1.6. Lanjutan

(Ha)

Desa/Kelurahan	Lahan Bukan Sawah		
	Hutan Rakyat	Tambak	Kolam/Tebat/ Empang
(1)	(5)	(6)	(7)
01. Kedungsuren	0,00	0,00	0,00
02. Jerukgiling	0,00	0,00	0,00
03. Darupono	0,00	0,00	0,00
04. Protomulyo	0,00	0,00	0,00
05. Magelung	0,00	0,00	0,00
06. Plantaran	0,00	0,00	0,00
07. Sukomulyo	0,00	0,00	0,00
08. Sidomakmur	0,00	0,00	0,00
Jumlah	2015	0,00	0,00
	2014	0,00	0,00
	2013	0,00	0,00

Sumber data: Statistik Kecamatan Kaliwungu Selatan

Tabel 1.6. Lanjutan

(Ha)

Desa/Kelurahan	Lahan Bukan Sawah		
	Padang Penggembalaan	Sementara Tidak Diusahakan	Lainnya
(1)	(8)	(9)	(10)
01. Kedungsuren	0,00	0,00	0,00
02. Jerukgiling	0,00	0,00	0,00
03. Darupono	0,00	0,00	0,00
04. Protomulyo	0,00	0,00	0,00
05. Magelung	0,00	0,00	0,00
06. Plantaran	0,00	0,00	0,00
07. Sukomulyo	0,00	0,00	0,00
08. Sidomakmur	0,00	0,00	0,00
Jumlah	2015	0,00	0,00
	2014	0,00	0,00
	2013	0,00	0,00

Sumber data: Statistik Kecamatan Kaliwungu Selatan

Tabel 1.7. Luas Lahan Bukan Pertanian Menurut Desa dan Jenisnya (Hektar) Tahun 2015

Desa/Kelurahan	Lahan Bukan Pertanian				
	Rumah, Bangunan	Hutan Negara	Rawa-Rawa	Lainnya	
(1)	(2)	(3)	(4)	(5)	
01. Kedungsuren	96,00	506,00	0,00	162,56	
02. Jerukgiling	9,32	400,00	0,00	63,74	
03. Darupono	14,75	1.649,00	0,00	84,75	
04. Protomulyo	42,44	0,00	0,00	40,80	
05. Magelung	64,09	32,00	0,00	145,61	
06. Plantaran	137,30	0,00	0,00	40,79	
07. Sukomulyo	54,68	0,00	0,00	55,29	
08. Sidomakmur	59,36	1.112,00	0,00	67,06	
Jumlah	2015	477,94	3.699,00	0,00	660,60
	2014	477,94	3.699,00	0,00	589,77
	2013	418,58	3.699,00	0,00	589,77

Sumber data: Statistik Kecamatan Kaliwungu Selatan

Tabel 1.8. Banyaknya Hari Hujan Menurut Bulan Tahun 2013 - 2015

(Hari)

Bulan	2013	2014	2015
(1)	(2)	(3)	(4)
01. Januari	19	27	12
02. Pebruari	11	11	7
03. Maret	6	11	10
04. April	15	10	12
05. Mei	9	11	5
06. Juni	7	5	4
07. Juli	9	11	1
08. Agustus	2	2	0
09. September	0	0	0
10. Oktober	7	3	1
11. November	8	8	11
12. Desember	16	13	10
Kecamatan Kaliwungu Selatan	9	9	6

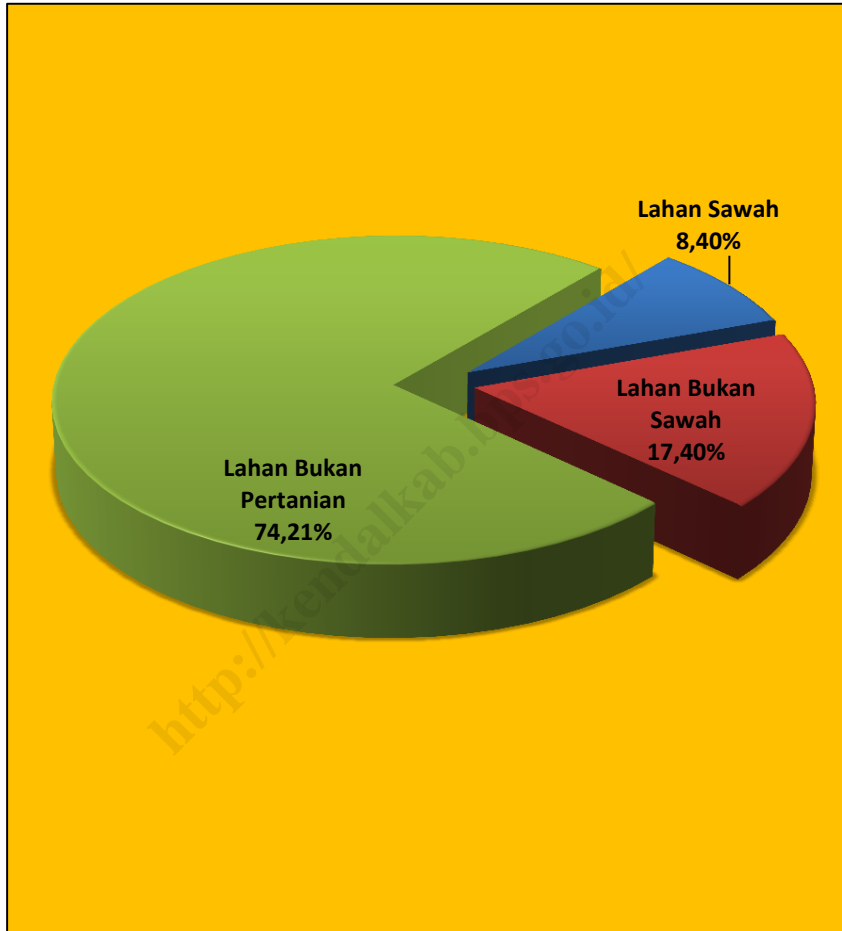
Sumber data: Pengairan Ranting Kecamatan Kaliwungu Selatan

Tabel 1.9. Banyaknya Curah Hujan Menurut Bulan Tahun 2013 - 2015

(mm)			
Bulan	2013	2014	2015
(1)	(2)	(3)	(4)
01. Januari	616	840	276
02. Pebruari	329	354	210
03. Maret	59	151	302
04. April	211	90	253
05. Mei	118	110	80
06. Juni	285	94	71
07. Juli	175	159	11
08. Agustus	54	3	0
09. September	0	0	0
10. Oktober	109	42	16
11. November	157	123	133
12. Desember	220	194	176
Kecamatan Kaliwungu Selatan	194	180	127

Sumber data: Pengairan Ranting Kecamatan Kaliwungu Selatan

Grafik 1. Perbandingan Luas Wilayah Kecamatan Kaliwungu Selatan Menurut Jenis Penggunaan Tahun 2015



<http://kendalkab.bps.go.id/>

2

PEMERINTAHAN

BAB II. PEMERINTAHAN

Kecamatan Kaliwungu Selatan terdiri atas 8 desa, dengan jumlah Dusun sebanyak 60 Dusun, jumlah Rukun Warga sebanyak 60 RW dan jumlah Rukun Tetangga sebanyak 256 RT. Jumlah RW terbanyak berada di desa Plantaran sebanyak 15 RW, sedangkan jumlah RT terbanyak berada di desa Protomulyo sebanyak 75 RT.

Kegiatan pemerintahan sehari-sehari di Kecamatan Kaliwungu Selatan ditunjang oleh aparat desa sebanyak 67 orang, dengan rincian masing-masing di Desa Kedungsuren sebanyak 10 orang, Jerukgiling 5 orang, Darupono 5 orang, Protomulyo 10 orang, Magelung 8 orang, Plantaran 12 orang, Sukomulyo 10 orang dan Sidomakmur 7 orang

Jumlah wajib Pajak Bumi dan Bangunan (PBB) Kecamatan Kaliwungu Selatan pada tahun 2015 sebanyak 23.284 SPT, mengalami sedikit penurunan yaitu sebesar 0,66 persen jika dibandingkan tahun 2014 yang berjumlah 23.439 SPT. Penerimaan baku PBB pada tahun 2015 sebesar Rp. 581.309.321 , dengan realisasi penerimaan PBB pada akhir tahun 2015 sebesar Rp. 355.602.539 atau hanya sebesar 61,17% dari jumlah penerimaan baku PBB.

Tabel 2.1. Banyaknya Dusun/Dukuh, Rukun Warga (RW), dan Rukun Tetangga (RT) Menurut Desa Tahun 2015

Desa/Kelurahan	Dusun/ Dukuh	Rukun Warga (RW)	Rukun Tetangga (RT)	
(1)	(2)	(3)	(4)	
01. Kedungsuren	3	6	29	
02. Jerukgiling	1	1	4	
03. Darupono	2	6	14	
04. Protomulyo	12	12	75	
05. Magelung	15	10	36	
06. Plantaran	18	15	51	
07. Sukomulyo	5	5	29	
08. Sidomakmur	4	5	18	
Jumlah	2015	60	60	256
	2014	60	60	256
	2013	60	60	256

Sumber data: Kantor Kecamatan Kaliwungu Selatan

Tabel 2.2. Banyaknya Balai Desa dan Kantor Desa Tahun 2015

Desa/Kelurahan	Balai Desa	Kantor Desa
(1)	(2)	(3)
01. Kedungsuren	1	1
02. Jerukgiling	1	1
03. Darupono	1	1
04. Protomulyo	1	1
05. Magelung	1	1
06. Plantaran	1	1
07. Sukomulyo	1	1
08. Sidomakmur	1	1
Jumlah		
	2015	8
	2014	8
	2013	8

Sumber data: Kantor Kecamatan Kaliwungu Selatan

Tabel 2.3. Banyaknya Perangkat Desa Menurut Desa Tahun 2015

Desa/Kelurahan	Kepala Desa	Sekretaris Desa	Kaur Umum	
(1)	(2)	(3)	(4)	
01. Kedungsuren	0	1	1	
02. Jerukgiling	1	1	1	
03. Darupono	1	0	1	
04. Protomulyo	1	0	1	
05. Magelung	1	0	0	
06. Plantaran	1	1	1	
07. Sukomulyo	1	1	1	
08. Sidomakmur	1	0	1	
Jumlah				
	2015	7	4	7
	2014	8	7	8
	2013	8	5	8

Sumber data: Kantor Kecamatan Kaliwungu Selatan

Tabel 2.3. Lanjutan

Desa/Kelurahan	Kaur Keuangan	Kaur Pemerin- tahan (Bekel)	Modin	
(1)	(5)	(6)	(7)	
01. Kedungsuren	1	1	1	
02. Jerukgiling	1	0	0	
03. Darupono	0	0	1	
04. Protomulyo	1	1	0	
05. Magelung	1	1	1	
06. Plantaran	1	1	1	
07. Sukomulyo	1	0	0	
08. Sidomakmur	0	0	1	
Jumlah	2015	6	4	5
	2014	6	5	7
	2013	7	6	7

Sumber data: Kantor Kecamatan Kaliwungu Selatan

Tabel 2.3. Lanjutan

Desa/Kelurahan	Bayan Tani	Ulu-Ulu	Jagabaya (Kepetengan)
(1)	(8)	(9)	(10)
01. Kedungsuren	1	0	0
02. Jerukgiling	0	0	0
03. Darupono	0	0	0
04. Protomulyo	1	0	1
05. Magelung	0	0	0
06. Plantaran	0	0	0
07. Sukomulyo	1	0	0
08. Sidomakmur	0	0	0
Jumlah	3	0	1
	2015	3	0
	2014	3	0
	2013	3	0

Sumber data: Kantor Kecamatan Kaliwungu Selatan

Tabel 2.3. Lanjutan

Desa/Kelurahan	Kepala Dusun (Kamituwo)	Kebayan	Jumlah	
(1)	(11)	(12)	(13)	
01. Kedungsuren	3	1	10	
02. Jerukgiling	0	1	5	
03. Darupono	2	0	5	
04. Protomulyo	4	0	10	
05. Magelung	3	1	8	
06. Plantaran	5	1	12	
07. Sukomulyo	5	0	10	
08. Sidomakmur	4	0	7	
Jumlah	2015	26	4	67
	2014	27	4	76
	2013	28	4	77

Sumber data: Kantor Kecamatan Kaliwungu Selatan

Tabel 2.4. Banyaknya Surat Pemberitahuan Pajak Terdaftar (SPT) Menurut Desa Tahun 2013 - 2015

Desa/Kelurahan	2013	2014	2015
(1)	(2)	(3)	(4)
01. Kedungsuren	3.611	3.621	3.561
02. Jerukgiling	514	514	514
03. Darupono	1.591	1.591	1.588
04. Protomulyo	4.160	4.227	4.195
05. Magelung	4.940	5.003	4.908
06. Plantaran	3.718	3.806	3.817
07. Sukomulyo	2.713	2.716	2.729
08. Sidomakmur	1.951	1.961	1.972
Jumlah	23.198	23.439	23.284


Sumber data: Kantor Kecamatan Kaliwungu Selatan

Tabel 2.5. Pemasukan Pajak Bumi dan Bangunan (PBB) Menurut Desa Tahun 2013 - 2015

Desa/Kelurahan		Target (Rp. 000,-)	Pemasukan PBB (Rp. 000,-)	Persentase PBB (%)
(1)		(2)	(3)	(4)
01. Kedungsuren		60.660	41.598	68,58
02. Jerukgiling		9.651	9.651	100,00
03. Darupono		45.399	32.669	71,96
04. Protomulyo		108.049	74.867	69,29
05. Magelung		110.282	96.461	87,47
06. Plantaran		104.171	37.959	36,44
07. Sukomulyo		115.011	42.317	36,79
08. Sidomakmur		28.087	20.081	71,50
Jumlah	2015	581.309	355.603	61,17
	2014	588.091	430.652	73,23
	2013	628.330	363.640	57,87

Sumber data: Kantor Kecamatan Kaliwungu Selatan

Grafik 2. Banyaknya Perangkat Desa Tahun 2015



<http://kendalkab.bps.go.id/>

3

KEPENDUDUKAN

BAB III. KEPENDUDUKAN

Jumlah penduduk Kecamatan Kaliwungu Selatan tahun 2015 sebanyak 44.382 jiwa, terdiri dari laki-laki sebanyak 22.556 jiwa (50,82%) dan perempuan sebanyak 21.826 jiwa (49,18%). Jumlah penduduk terbesar berada di desa Protomulyo yakni sebanyak 10.882 jiwa (24,52%), dan penduduk dengan jumlah paling sedikit di Kecamatan Kaliwungu Selatan yakni berada di desa Jerukgiling sebesar 567 jiwa (1,28%) dari total jumlah penduduk Kecamatan Kaliwungu Selatan tahun 2015.

Kepadatan penduduk Kecamatan Kaliwungu Selatan tahun 2015 mencapai 681 jiwa/km². Desa terpadat adalah Desa Protomulyo dengan kepadatan penduduk sebesar 4.836 jiwa/km², sedangkan kepadatan penduduk terkecil adalah Desa Darupono dengan kepadatannya 107 jiwa/km². Rata-rata jumlah anggota rumah tangga di Kecamatan Kaliwungu Selatan sebesar 3,95 ataupun 4 orang per rumah tangganya, dengan total jumlah rumah tangga pada tahun 2015 di Kecamatan Kaliwungu Selatan sebesar 11.234 rumah tangga. Jumlah penduduk menurut kelompok umur terbanyak berada pada strata umur 10-14 tahun dengan jumlah sebanyak 4.075 jiwa. Sedangkan jumlah penduduk terkecil berada pada strata kelompok umur 75 tahun ke atas sejumlah 714 jiwa.

Penduduk Kecamatan Kaliwungu Selatan sebagian besar beragama Islam yaitu sebanyak 43.933 orang (98,99%), sisanya 449 orang (1,01%) beragama Kristen Protestan, Katholik, Budha dan Hindu. Dengan tempat ibadah sebanyak 182 buah, terdiri dari masjid sebanyak 25 unit, musholla sebanyak 156 unit, dan gereja sebanyak 1 unit.

Tabel 3.1. Jumlah Penduduk Menurut Jenis Kelamin Tahun 2006 - 2015

Tahun	Laki-Laki	Perempuan	Jumlah
(1)	(2)	(3)	(4)
2006	20.481	20.850	41.331
2007	23.212	26.440	49.652
2008	23.306	24.577	47.883
2009	23.427	24.684	48.111
2010	22.680	23.392	46.072
2011	22.803	23.484	46.287
2012	22.074	21.603	43.677
2013	22.465	21.799	44.264
2014	22.972	22.440	45.412
2015	22.556	21.826	44.382

Keterangan: Data tahun 2006-2011 sumber data Statistik Kecamatan Kaliwungu Selatan dan 2012-2015 data dari Dinas Kependudukan dan Catatan Sipil Kabupaten Kendal

Tabel 3.2. Jumlah Penduduk Menurut Jenis Kelamin dan Sex Rasio Dirinci Per Desa Tahun 2015

Desa/Kelurahan		Laki-Laki	Perempuan	Jumlah	Sex Rasio
(1)		(2)	(3)	(4)	(5)
01. Kedungsuren		2.700	2.666	5.366	101,28
02. Jerukgiling		323	244	567	132,38
03. Darupono		1.074	1.086	2.160	98,90
04. Protomulyo		5.507	5.375	10.882	102,46
05. Magelung		3.917	3.688	7.605	106,21
06. Plantaran		4.921	4.814	9.735	102,22
07. Sukomulyo		2.611	2.548	5.159	102,47
08. Sidomakmur		1.503	1.405	2.908	106,98
Jumlah	2015	22.556	21.826	44.382	103,34
	2014	22.972	22.440	45.412	102,37
	2013	22.465	21.799	44.264	103,06

Sumber data: Dinas Kependudukan dan Catatan Sipil Kabupaten Kendal

Tabel 3.3. Jumlah Penduduk, Rumah Tangga, dan Rata - Rata Anggota Rumah Tangga Menurut Desa Tahun 2015

Desa/Kelurahan		Penduduk	Rumah Tangga	Rata-Rata Anggota Rumah Tangga
(1)		(2)	(3)	(4)
01. Kedungsuren		5.366	1.412	3,80
02. Jerukgiling		567	158	3,60
03. Darupono		2.160	554	3,90
04. Protomulyo		10.882	2.721	4,00
05. Magelung		7.605	1.901	4,00
06. Plantaran		9.735	2.434	4,00
07. Sukomulyo		5.159	1.290	4,00
08. Sidomakmur		2.908	765	3,80
Jumlah	2015	44.382	11.234	3,95
	2014	45.412	11.354	4,00
	2013	44.264	11.648	3,80

Sumber data: Dinas Kependudukan dan Catatan Sipil Kabupaten Kendal

Tabel 3.4. Luas Wilayah, Jumlah Penduduk, dan Kepadatan Penduduk Menurut Desa Tahun 2015

Desa/Kelurahan		Luas (Km ²)	Penduduk (Jiwa)	Kepadatan Penduduk per Km ²
(1)		(2)	(3)	(4)
01. Kedungsuren		9,35	5.366	574
02. Jerukgiling		5,23	567	108
03. Darupono		20,22	2.160	107
04. Protomulyo		2,25	10.882	4.836
05. Magelung		8,00	7.605	951
06. Plantaran		2,71	9.735	3.592
07. Sukomulyo		2,78	5.159	1.856
08. Sidomakmur		14,65	2.908	198
Jumlah	2015	65,19	44.382	681
	2014	65,19	45.412	697
	2013	65,19	44.264	679

Sumber data: Dinas Kependudukan dan Catatan Sipil Kabupaten Kendal

Tabel 3.5. Laju Pertumbuhan Penduduk Menurut Desa Tahun 2014-2015

Desa/Kelurahan	Penduduk 2014 (Jiwa)	Penduduk 2015 (Jiwa)	Laju Pertumbuhan Penduduk (%)
(1)	(2)	(3)	(4)
01. Kedungsuren	5.108	5.366	5,05
02. Jerukgiling	565	567	0,35
03. Darupono	2.190	2.160	-1,37
04. Protomulyo	11.261	10.882	-3,37
05. Magelung	7.884	7.605	-3,54
06. Plantaran	10.083	9.735	-3,45
07. Sukomulyo	5.399	5.159	-4,45
08. Sidomakmur	2.922	2.908	-0,48
Jumlah	45.412	44.382	-2,27

Sumber data: Dinas Kependudukan dan Catatan Sipil Kabupaten Kendal

Tabel 3.6. Jumlah Penduduk Menurut Kelompok Umur dan Jenis Kelamin Tahun 2013

Kelompok Umur	Penduduk		Jumlah
	Laki-Laki	Perempuan	
(1)	(2)	(3)	(4)
00 - 04	1.880	1.785	3.665
05 - 09	2.051	1.869	3.920
10 - 14	2.102	1.962	4.064
15 - 19	2.056	1.927	3.983
20 - 24	1.796	1.663	3.459
25 - 29	1.889	1.876	3.765
30 - 34	1.931	1.816	3.747
35 - 39	1.765	1.740	3.505
40 - 44	1.720	1.760	3.480
45 - 49	1.567	1.483	3.050
50 - 54	1.212	1.097	2.309
55 - 59	874	819	1.693
60 - 64	502	607	1.109
65 - 69	449	527	976
70 - 74	348	479	827
75 +	323	389	712
Jumlah	22.465	21.799	44.264

Sumber data: Dinas Kependudukan dan Catatan Sipil Kabupaten Kendal

Tabel 3.7. Jumlah Penduduk Menurut Kelompok Umur dan Jenis Kelamin Tahun 2014

Kelompok Umur	Penduduk		Jumlah
	Laki-Laki	Perempuan	
(1)	(2)	(3)	(4)
00 - 04	1.924	1.844	3.768
05 - 09	2.100	1.929	4.029
10 - 14	2.148	2.019	4.167
15 - 19	2.104	1.987	4.091
20 - 24	1.834	1.718	3.552
25 - 29	1.934	1.933	3.867
30 - 34	1.980	1.875	3.855
35 - 39	1.808	1.797	3.605
40 - 44	1.764	1.811	3.575
45 - 49	1.601	1.521	3.122
50 - 54	1.238	1.123	2.361
55 - 59	888	843	1.731
60 - 64	511	613	1.124
65 - 69	456	535	991
70 - 74	353	487	840
75 +	329	405	734
Jumlah	22.972	22.440	45.412

Sumber data: Dinas Kependudukan dan Catatan Sipil Kabupaten Kendal

Tabel 3.8. Jumlah Penduduk Menurut Kelompok Umur dan Jenis Kelamin Tahun 2015

Kelompok Umur	Penduduk		Jumlah
	Laki-Laki	Perempuan	
(1)	(2)	(3)	(4)
00 - 04	1.833	1.736	3.569
05 - 09	1.987	1.806	3.793
10 - 14	1.956	1.825	3.781
15 - 19	2.035	1.910	3.945
20 - 24	1.970	1.739	3.709
25 - 29	1.728	1.631	3.359
30 - 34	1.720	1.685	3.405
35 - 39	1.805	1.774	3.579
40 - 44	1.700	1.699	3.399
45 - 49	1.602	1.542	3.144
50 - 54	1.292	1.218	2.510
55 - 59	1.029	1.053	2.082
60 - 64	687	735	1.422
65 - 69	468	514	982
70 - 74	328	419	747
75 +	416	540	956
Jumlah	22.556	21.826	44.382

Sumber data: Dinas Kependudukan dan Catatan Sipil Kabupaten Kendal

Tabel 3.9. Banyaknya Akseptor KB Aktif Menurut Desa dan Jenis Kontrasepsi Tahun 2015

Desa/Kelurahan	PUS	Kontrasepsi		
		IUD	PIL	
(1)	(2)	(3)	(4)	
01. Kedungsuren	1.053	9	147	
02. Jerukgiling	193	10	17	
03. Darupono	590	16	100	
04. Protomulyo	2.580	107	540	
05. Magelung	1.564	16	408	
06. Plantaran	1.945	50	328	
07. Sukomulyo	1.085	22	288	
08. Sidomakmur	798	6	182	
Jumlah	2015	9.808	236	2.010
	2014	9.750	228	2.010
	2013	9.521	219	2.089

Sumber data: PPLKB Kecamatan Kaliwungu Selatan

Tabel 3.9. Lanjutan

Desa/Kelurahan	Kontrasepsi			
	Kondom	IMP	Suntik	
(1)	(5)	(6)	(7)	
01. Kedungsuren	0	322	382	
02. Jerukgiling	2	4	121	
03. Darupono	6	72	285	
04. Protomulyo	7	132	1.141	
05. Magelung	0	79	638	
06. Plantaran	5	132	907	
07. Sukomulyo	3	44	499	
08. Sidomakmur	0	142	330	
Jumlah	2015	23	927	4.303
	2014	23	879	3.737
	2013	17	827	3.584

Sumber data: PPLKB Kecamatan Kaliwungu Selatan

Tabel 3.9. Lanjutan

Desa/Kelurahan	Kontrasepsi			
	MOP	MOW	Jumlah	
(1)	(8)	(9)	(10)	
01. Kedungsuren	6	39	905	
02. Jerukgiling	1	4	159	
03. Darupono	5	52	536	
04. Protomulyo	5	96	2.028	
05. Magelung	6	25	1.172	
06. Plantaran	12	96	1.530	
07. Sukomulyo	4	16	876	
08. Sidomakmur	0	21	681	
Jumlah	2015	39	349	7.887
	2014	39	327	7.243
	2013	39	313	7.088

Sumber data: PPLKB Kecamatan Kaliwungu Selatan

Tabel 3.10. Banyaknya Pemeluk Agama Menurut Desa Tahun 2015

Desa/Kelurahan		Islam	Kristen Protestan	Kristen Katholik
(1)		(2)	(3)	(4)
01.	Kedungsuren	5.359	6	1
02.	Jerukgiling	567	0	0
03.	Darupono	2.140	7	13
04.	Protomulyo	10.752	29	99
05.	Magelung	7.598	7	0
06.	Plantaran	9.454	97	183
07.	Sukomulyo	5.155	4	0
08.	Sidomakmur	2.908	0	0
Jumlah	2015	43.933	150	296
	2014	45.030	165	215
	2013	43.881	165	216

Sumber data: Monografi Desa

Tabel 3.10. Lanjutan

Desa/Kelurahan		Budha	Hindu	Konghucu
(1)		(5)	(6)	(7)
01.	Kedungsuren	0	0	0
02.	Jerukgiling	0	0	0
03.	Darupono	0	0	0
04.	Protomulyo	2	0	0
05.	Magelung	0	0	0
06.	Plantaran	1	0	0
07.	Sukomulyo	0	0	0
08.	Sidomakmur	0	0	0
Jumlah	2015	3	0	0
	2014	2	0	0
	2013	2	0	0

Sumber data: Monografi Desa

Tabel 3.11. Banyaknya Tempat Ibadah Menurut Desa Tahun 2015

Desa/Kelurahan	Masjid	Musholla	Gereja	Kuil/Pura	Klenteng	
(1)	(2)	(3)	(4)	(5)	(6)	
01. Kedungsuren	3	22	0	0	0	
02. Jerukgiling	1	3	0	0	0	
03. Darupono	1	7	0	0	0	
04. Protomulyo	6	34	0	0	0	
05. Magelung	5	24	0	0	0	
06. Plantaran	3	32	1	0	0	
07. Sukomulyo	2	22	0	0	0	
08. Sidomakmur	4	12	0	0	0	
Jumlah	2015	25	156	1	0	0
	2014	25	156	1	0	0
	2013	24	156	1	0	0

Sumber data: KUA Kecamatan Kaliwungu Selatan

Tabel 3.12. Banyaknya Calon Jamaah Haji Menurut Desa Tahun 2013 - 2015

Desa/Kelurahan	2013	2014	2015
(1)	(2)	(3)	(4)
01. Kedungsuren	4	0	0
02. Jerukgiling	0	0	0
03. Darupono	0	0	2
04. Protomulyo	10	11	8
05. Magelung	3	4	1
06. Plantaran	14	4	10
07. Sukomulyo	1	0	4
08. Sidomakmur	2	0	0
Jumlah	34	19	25

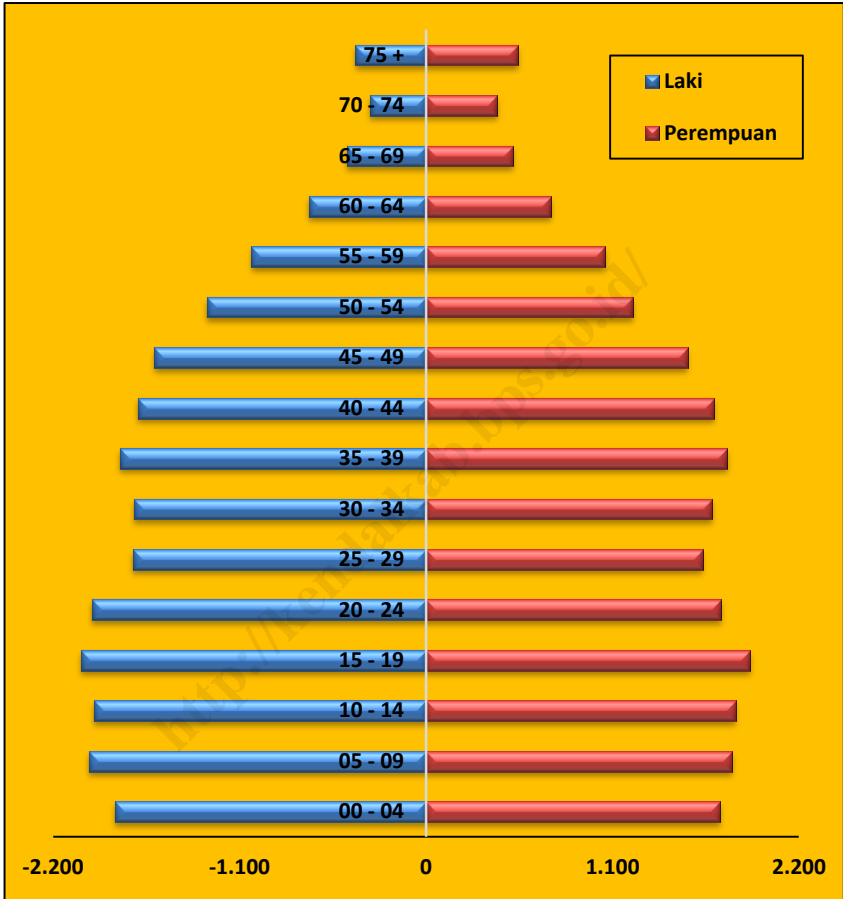
Sumber data: KUA Kecamatan Kaliwungu Selatan

Tabel 3.13. Banyaknya Nikah, Talak, Cerai, dan Rujuk Menurut Desa Tahun 2015

Desa/Kelurahan		Nikah	Talak	Cerai	Rujuk
(1)		(2)	(3)	(4)	(5)
01. Kedungsuren		41	1	4	0
02. Jerukgiling		5	0	1	0
03. Darupono		25	0	3	0
04. Protomulyo		105	4	9	0
05. Magelung		73	3	6	0
06. Plantaran		88	4	12	0
07. Sukomulyo		54	1	12	0
08. Sidomakmur		52	3	9	0
Jumlah	2015	443	16	56	0
	2014	439	4	5	0
	2013	493	4	5	0

Sumber data: KUA Kecamatan Kaliwungu Selatan

Grafik 3. Penduduk Kecamatan Kaliwungu Selatan Menurut Kelompok Umur dan Jenis Kelamin Tahun 2015



<http://kendalkab.bps.go.id/>

4

SOSIAL

BAB IV. SOSIAL

Pendidikan merupakan sarana penting dalam mencetak sumber daya manusia yang berkualitas, untuk itu diperlukan prasarana pendidikan yang bagus dan representatif guna mendukung wajib belajar pendidikan dasar 9 tahun. Pada tahun 2015 ini jumlah sekolah Pra sekolah di Kecamatan Kaliwungu Selatan sebanyak 14 sekolah, SDN sebanyak 18 sekolah, SD Swasta sebanyak 2 sekolah, Madrasah Ibtidaiyah sebanyak 4 sekolah, SMPN sebanyak 2 sekolah, SMP swasta sebanyak 2 sekolah dan Madrasah Tsanawiyah sebanyak 1 sekolah. SMAN sebanyak 1 sekolah, SMA Swasta sebanyak 1 sekolah, SMK Swasta sebanyak 1 sekolah dan Madrasah Aliyah sebanyak 1 sekolah.

Selain itu, kesehatan juga merupakan salah satu faktor penting untuk masyarakat, di Kecamatan Kaliwungu Selatan juga terdapat fasilitas prasarana kesehatan berupa 1 unit Rumah Sakit Umum Swasta yang berada di Desa Plantaran, 1 unit Puskesmas di Desa Darupono, 3 unit Puskemas Pembantu di Desa Kedungsuren, Magelung dan Plantaran. Dilengkapi juga dengan 4 unit Pos Kesehatan Desa yakni di Desa Jerukgiling, Protomulyo, Magelung dan Sukomulyo, ditambah lagi dengan 1 unit Rumah Bersalin baru di desa Sukomulyo dan 4 unit apotek, serta terdapat 7 tempat praktek dokter umum dan 1 praktek dokter gigi.

Tabel 4.1. Rasio Murid – Sekolah dan Rasio Murid - Guru Taman Kanak-Kanak (TK) Menurut Desa Tahun 2015

Desa/Kelurahan	Sekolah	Murid	Guru	Rasio Murid- Sekolah	Rasio Murid- Guru	
(1)	(2)	(3)	(4)	(5)	(6)	
01. Kedungsuren	2	94	9	47	10	
02. Jerukgiling	0	0	0	0	0	
03. Darupono	1	48	4	48	12	
04. Protomulyo	5	350	24	70	15	
05. Magelung	1	51	3	51	17	
06. Plantaran	3	172	12	57	14	
07. Sukomulyo	2	166	10	83	17	
08. Sidomakmur	0	0	0	0	0	
Jumlah	2015	14	881	62	63	14
	2014	14	902	61	64	15
	2013	14	924	60	66	15

Sumber data: Kantor Dinas Pendidikan Kabupaten Kendal

Tabel 4.2. Rasio Murid – Sekolah dan Rasio Murid - Guru Sekolah Dasar Negeri (SDN) Menurut Desa Tahun 2015

Desa/Kelurahan	Sekolah	Murid	Guru	Rasio Murid- Sekolah	Rasio Murid- Guru	
(1)	(2)	(3)	(4)	(5)	(6)	
01. Kedungsuren	3	357	28	119	13	
02. Jerukgiling	1	109	10	109	11	
03. Darupono	1	246	10	246	25	
04. Protomulyo	3	756	29	252	26	
05. Magelung	3	723	38	241	19	
06. Plantaran	3	727	33	242	22	
07. Sukomulyo	2	326	20	163	16	
08. Sidomakmur	2	156	18	78	9	
Jumlah	2015	18	3.400	186	189	18
	2014	18	3.463	190	192	18
	2013	18	3.563	198	198	18

Sumber data: Kantor Dinas Pendidikan Kabupaten Kendal

Tabel 4.3. Rasio Murid – Sekolah dan Rasio Murid - Guru Sekolah Dasar (SD) Swasta Menurut Desa Tahun 2015

Desa/Kelurahan	Sekolah	Murid	Guru	Rasio Murid- Sekolah	Rasio Murid- Guru	
(1)	(2)	(3)	(4)	(5)	(6)	
01. Kedungsuren	0	0	0	0	0	
02. Jerukgiling	0	0	0	0	0	
03. Darupono	0	0	0	0	0	
04. Protomulyo	2	317	20	159	16	
05. Magelung	0	0	0	0	0	
06. Plantaran	0	0	0	0	0	
07. Sukomulyo	0	0	0	0	0	
08. Sidomakmur	0	0	0	0	0	
Jumlah	2015	2	317	20	159	16
	2014	2	319	20	160	16
	2013	2	316	20	158	16

Sumber data: Kantor Dinas Pendidikan Kabupaten Kendal

Tabel 4.4. Rasio Murid – Sekolah dan Rasio Murid - Guru Madrasah Ibtidaiyah (MI) Menurut Desa Tahun 2015

Desa/Kelurahan	Sekolah	Murid	Guru	Rasio Murid- Sekolah	Rasio Murid- Guru	
(1)	(2)	(3)	(4)	(5)	(6)	
01. Kedungsuren	1	135	7	135	19	
02. Jerukgiling	0	0	0	0	0	
03. Darupono	0	0	0	0	0	
04. Protomulyo	0	0	0	0	0	
05. Magelung	1	162	8	162	20	
06. Plantaran	1	113	8	113	14	
07. Sukomulyo	1	75	8	75	9	
08. Sidomakmur	0	0	0	0	0	
Jumlah	2015	4	485	31	121	16
	2014	4	477	32	119	15
	2013	4	459	32	115	14

Sumber data: Kantor Dinas Pendidikan Kabupaten Kendal

Tabel 4.5. Rasio Murid – Sekolah dan Rasio Murid - Guru Sekolah Menengah Pertama Negeri (SMPN) Menurut Desa Tahun 2015

Desa/Kelurahan	Sekolah	Murid	Guru	Rasio Murid- Sekolah	Rasio Murid- Guru	
(1)	(2)	(3)	(4)	(5)	(6)	
01. Kedungsuren	0	0	0	0	0	
02. Jerukgiling	0	0	0	0	0	
03. Darupono	0	0	0	0	0	
04. Protomulyo	0	0	0	0	0	
05. Magelung	0	0	0	0	0	
06. Plantaran	2	1.427	81	714	18	
07. Sukomulyo	0	0	0	0	0	
08. Sidomakmur	0	0	0	0	0	
Jumlah	2015	2	1.427	81	714	18
	2014	2	1.459	84	730	17
	2013	2	1.470	79	735	19

Sumber data: Kantor Dinas Pendidikan Kabupaten Kendal

Tabel 4.6. Rasio Murid – Sekolah dan Rasio Murid - Guru Sekolah Menengah Pertama (SMP) Swasta Menurut Desa Tahun 2015

Desa/Kelurahan	Sekolah	Murid	Guru	Rasio Murid- Sekolah	Rasio Murid- Guru	
(1)	(2)	(3)	(4)	(5)	(6)	
01. Kedungsuren	1	424	23	424	18	
02. Jerukgiling	0	0	0	0	0	
03. Darupono	0	0	0	0	0	
04. Protomulyo	0	0	0	0	0	
05. Magelung	1	151	18	151	8	
06. Plantaran	0	0	0	0	0	
07. Sukomulyo	0	0	0	0	0	
08. Sidomakmur	0	0	0	0	0	
Jumlah	2015	2	575	41	288	14
	2014	2	560	37	280	15
	2013	2	556	40	278	14

Sumber data: Kantor Dinas Pendidikan Kabupaten Kendal

Tabel 4.7. Rasio Murid – Sekolah dan Rasio Murid - Guru Madrasah Tsanawiyah (MTS) Menurut Desa Tahun 2015

Desa/Kelurahan	Sekolah	Murid	Guru	Rasio Murid- Sekolah	Rasio Murid- Guru	
(1)	(2)	(3)	(4)	(5)	(6)	
01. Kedungsuren	0	0	0	0	0	
02. Jerukgiling	0	0	0	0	0	
03. Darupono	0	0	0	0	0	
04. Protomulyo	1	278	14	278	20	
05. Magelung	0	0	0	0	0	
06. Plantaran	0	0	0	0	0	
07. Sukomulyo	0	0	0	0	0	
08. Sidomakmur	0	0	0	0	0	
Jumlah	2015	1	278	14	278	20
	2014	1	295	15	295	20
	2013	1	312	15	312	21

Sumber data: Kantor Dinas Pendidikan Kabupaten Kendal

Tabel 4.8. Rasio Murid – Sekolah dan Rasio Murid - Guru Sekolah Menengah Atas Negeri (SMAN) Menurut Desa Tahun 2015

Desa/Kelurahan	Sekolah	Murid	Guru	Rasio Murid- Sekolah	Rasio Murid- Guru	
(1)	(2)	(3)	(4)	(5)	(6)	
01. Kedungsuren	0	0	0	0	0	
02. Jerukgiling	0	0	0	0	0	
03. Darupono	0	0	0	0	0	
04. Protomulyo	1	899	51	899	18	
05. Magelung	0	0	0	0	0	
06. Plantaran	0	0	0	0	0	
07. Sukomulyo	0	0	0	0	0	
08. Sidomakmur	0	0	0	0	0	
Jumlah	2015	1	899	51	899	18
	2014	1	855	49	855	17
	2013	1	812	48	812	17

Sumber data: Kantor Dinas Pendidikan Kabupaten Kendal

Tabel 4.9. Rasio Murid – Sekolah dan Rasio Murid - Guru Sekolah Menengah Atas (SMA) Swasta Menurut Desa Tahun 2015

Desa/Kelurahan	Sekolah	Murid	Guru	Rasio Murid- Sekolah	Rasio Murid- Guru	
(1)	(2)	(3)	(4)	(5)	(6)	
01. Kedungsuren	0	0	0	0	0	
02. Jerukgiling	0	0	0	0	0	
03. Darupono	0	0	0	0	0	
04. Protomulyo	0	0	0	0	0	
05. Magelung	1	47	3	47	16	
06. Plantaran	0	0	0	0	0	
07. Sukomulyo	0	0	0	0	0	
08. Sidomakmur	0	0	0	0	0	
Jumlah	2015	1	47	3	47	16
	2014	0	0	0	0	0
	2013	0	0	0	0	0

Sumber data: Kantor Dinas Pendidikan Kabupaten Kendal

Tabel 4.10. Rasio Murid – Sekolah dan Rasio Murid - Guru Sekolah Menengah Kejuruan Negeri (SMKN) Menurut Desa Tahun 2015

Desa/Kelurahan	Sekolah	Murid	Guru	Rasio Murid- Sekolah	Rasio Murid- Guru
(1)	(2)	(3)	(4)	(5)	(6)
01. Kedungsuren	0	0	0	0	0
02. Jerukgiling	0	0	0	0	0
03. Darupono	0	0	0	0	0
04. Protomulyo	0	0	0	0	0
05. Magelung	0	0	0	0	0
06. Plantaran	0	0	0	0	0
07. Sukomulyo	0	0	0	0	0
08. Sidomakmur	0	0	0	0	0
Jumlah	2015	0	0	0	0
	2014	0	0	0	0
	2013	0	0	0	0

Sumber data: Kantor Dinas Pendidikan Kabupaten Kendal

Tabel 4.11. Rasio Murid – Sekolah dan Rasio Murid - Guru Sekolah Menengah Kejuruan (SMK) Swasta Menurut Desa Tahun 2015

Desa/Kelurahan	Sekolah	Murid	Guru	Rasio Murid- Sekolah	Rasio Murid- Guru	
(1)	(2)	(3)	(4)	(5)	(6)	
01. Kedungsuren	0	0	0	0	0	
02. Jerukgiling	0	0	0	0	0	
03. Darupono	0	0	0	0	0	
04. Protomulyo	1	106	15	106	7	
05. Magelung	0	0	0	0	0	
06. Plantaran	0	0	0	0	0	
07. Sukomulyo	0	0	0	0	0	
08. Sidomakmur	0	0	0	0	0	
Jumlah	2015	1	106	15	106	7
	2014	1	77	15	77	5
	2013	1	70	18	70	4

Sumber data: Kantor Dinas Pendidikan Kabupaten Kendal

Tabel 4.12. Rasio Murid – Sekolah dan Rasio Murid - Guru Madrasah Aliyah (MA) Menurut Desa Tahun 2015

Desa/Kelurahan	Sekolah	Murid	Guru	Rasio Murid- Sekolah	Rasio Murid- Guru	
(1)	(2)	(3)	(4)	(5)	(6)	
01. Kedungsuren	0	0	0	0	0	
02. Jerukgiling	0	0	0	0	0	
03. Darupono	0	0	0	0	0	
04. Protomulyo	0	0	0	0	0	
05. Magelung	0	0	0	0	0	
06. Plantaran	1	498	29	498	17	
07. Sukomulyo	0	0	0	0	0	
08. Sidomakmur	0	0	0	0	0	
Jumlah	2015	1	498	29	498	17
	2014	1	471	30	471	16
	2013	1	441	29	441	15

Sumber data: Kantor Dinas Pendidikan Kabupaten Kendal

Tabel 4.13. Banyaknya Tenaga Kesehatan Menurut Desa Tahun 2015

Desa/Kelurahan	Dokter	Mantri Kesehatan	Bidan	Perawat	Dukun Bayi	
(1)	(2)	(3)	(4)	(5)	(6)	
01. Kedungsuren	0	2	2	2	5	
02. Jerukgiling	0	0	1	0	0	
03. Darupono	0	0	2	1	0	
04. Protomulyo	2	1	7	6	2	
05. Magelung	1	2	3	3	2	
06. Plantaran	5	3	6	4	1	
07. Sukomulyo	0	1	3	3	2	
08. Sidomakmur	0	2	2	2	2	
Jumlah	2015	8	11	26	21	14
	2014	9	10	24	17	15
	2013	8	10	24	17	15

Sumber data: Puskesmas Kecamatan Kaliwungu Selatan

Tabel 4.14. Banyaknya Fasilitas Kesehatan Menurut Desa Tahun 2015

Desa/Kelurahan	Rumah Sakit	Puskesmas	Puskesmas Pembantu	
(1)	(2)	(3)	(4)	
01. Kedungsuren	0	0	1	
02. Jerukgiling	0	0	0	
03. Darupono	0	1	0	
04. Protomulyo	0	0	0	
05. Magelung	0	0	1	
06. Plantaran	1	0	1	
07. Sukomulyo	0	0	0	
08. Sidomakmur	0	0	0	
Jumlah	2015	1	1	3
	2014	1	1	3
	2013	1	1	3

Sumber data: Puskesmas Kecamatan Kaliwungu Selatan

Tabel 4.14. Lanjutan

Desa/Kelurahan		Rumah Bersalin	Praktik Dokter Umum	Praktik Dokter Gigi
(1)		(5)	(6)	(7)
01. Kedungsuren		0	0	0
02. Jerukgiling		0	0	0
03. Darupono		0	0	0
04. Protomulyo		0	2	0
05. Magelung		0	1	0
06. Plantaran		0	4	1
07. Sukomulyo		1	0	0
08. Sidomakmur		0	0	0
Jumlah	2015	1	7	1
	2014	0	8	1
	2013	0	7	1

Sumber data: Puskesmas Kecamatan Kaliwungu Selatan

Tabel 4.14. Lanjutan

Desa/Kelurahan	Posyandu	Pos Kesehatan Desa (Poskesdes)	Apotek/ Toko Obat
(1)	(8)	(9)	(10)
01. Kedungsuren	7	0	0
02. Jerukgiling	1	1	0
03. Darupono	2	0	0
04. Protomulyo	13	1	1
05. Magelung	9	0	1
06. Plantaran	16	0	2
07. Sukomulyo	7	1	0
08. Sidomakmur	4	1	0
Jumlah			
	2015	59	4
	2014	59	4
	2013	59	4

Sumber data: Puskesmas Kecamatan Kaliwungu Selatan

Tabel 4.15. Banyaknya Sarana Air Bersih Menurut Desa Tahun 2015

Desa/Kelurahan	Sumur Artetis	SPT	Sumur Gali	Pelanggan PAM	
(1)	(2)	(3)	(4)	(5)	
01. Kedungsuren	2	0	806	282	
02. Jerukgiling	0	0	91	0	
03. Darupono	2	0	228	370	
04. Protomulyo	1	0	190	2.706	
05. Magelung	5	0	227	1.474	
06. Plantaran	0	0	289	1.846	
07. Sukomulyo	4	0	121	1.174	
08. Sidomakmur	4	0	99	125	
Jumlah	2015	18	0	2.051	7.977
	2014	19	10	2.459	7.977
	2013	19	10	2.459	7.977

Sumber data: Puskesmas Kecamatan Kaliwungu Selatan

Tabel 4.16. Banyaknya Keluarga Menurut Desa dan Jenis Tahapan Tahun 2015

Desa/Kelurahan	Pra Sejahtera	Sejahtera				Jumlah	
		I	II	III	III Plus		
(1)	(2)	(3)	(4)	(5)	(6)	(7)	
01. Kedungsuren	292	284	741	206	42	1.565	
02. Jerukgiling	52	34	67	35	10	198	
03. Darupono	187	83	261	163	52	746	
04. Protomulyo	594	387	1.058	1.174	207	3.420	
05. Magelung	543	213	1.137	617	108	2.618	
06. Plantaran	384	218	583	1.533	152	2.870	
07. Sukomulyo	269	251	682	312	110	1.624	
08. Sidomakmur	333	215	385	87	34	1.054	
Jumlah	2015	2.654	1.685	4.914	4.127	715	14.095
	2014	2.955	1.384	4.868	4.300	524	14.031
	2013	3.172	1.176	4.888	4.231	467	13.934

Sumber data: PPLKB Kecamatan Kaliwungu Selatan

Tabel 4.17. Banyaknya Penderita Cacat Menurut Desa dan Jenis Cacat Tahun 2015

Desa/Kelurahan	Jenis Penderita Cacat			
	Tuna Netra	Tubuh	Mental	
(1)	(2)	(3)	(4)	
01. Kedungsuren	14	18	15	
02. Jerukgiling	1	3	0	
03. Darupono	1	3	2	
04. Protomulyo	0	2	2	
05. Magelung	3	14	9	
06. Plantaran	2	7	1	
07. Sukomulyo	5	17	15	
08. Sidomakmur	2	9	4	
Jumlah	2015	28	73	48
	2014	28	73	48
	2013	28	73	48

Sumber data: TKSK Kecamatan Kaliwungu Selatan

Tabel 4.17. Lanjutan

Desa/Kelurahan	Jenis Penderita Cacat			
	Bisu - Tuli	Psikotik	Jumlah	
(1)	(5)	(6)	(7)	
01. Kedungsuren	9	0	56	
02. Jerukgiling	4	0	8	
03. Darupono	2	1	9	
04. Protomulyo	1	1	6	
05. Magelung	3	4	33	
06. Plantaran	0	9	19	
07. Sukomulyo	8	0	45	
08. Sidomakmur	2	1	18	
Jumlah	2015	29	16	194
	2014	29	16	194
	2013	29	16	194

Sumber data: TKSK Kecamatan Kaliwungu Selatan

Tabel 4.18. Banyaknya Penyandang Sosial Menurut Desa dan Jenis Penyandang Sosial Tahun 2015

Desa/Kelurahan	Jenis Penyandang Sosial			
	Anak Terlantar	Anak Nakal	Anak Jalanan	
(1)	(2)	(3)	(4)	
01. Kedungsuren	0	0	0	
02. Jerukgiling	0	0	0	
03. Darupono	0	0	0	
04. Protomulyo	1	0	0	
05. Magelung	0	0	0	
06. Plantaran	0	0	1	
07. Sukomulyo	13	0	0	
08. Sidomakmur	0	0	0	
Jumlah	2015	14	0	1
	2014	14	0	1
	2013	14	0	1

Sumber data: TKSK Kecamatan Kaliwungu Selatan

Tabel 4.18. Lanjutan

Desa/Kelurahan	Jenis Penyandang Sosial		
	Wanita Tuna Susila	Waria	Jumlah
(1)	(5)	(6)	(7)
01. Kedungsuren	0	0	0
02. Jerukgiling	0	0	0
03. Darupono	0	0	0
04. Protomulyo	0	1	2
05. Magelung	0	0	0
06. Plantaran	0	1	2
07. Sukomulyo	0	1	14
08. Sidomakmur	0	0	0
Jumlah	2015	0	3
	2014	0	3
	2013	0	3

Sumber data: TKSK Kecamatan Kaliwungu Selatan

Tabel 4.19. Banyaknya Lapangan Olahraga Menurut Desa Tahun 2015

Desa/Kelurahan	Lapangan Olahraga					
	Sepak Bola	Volly	Bulu Tangkis	Tennis	Futsal	
(1)	(2)	(3)	(4)	(5)	(6)	
01. Kedungsuren	2	2	1	0	0	
02. Jerukgiling	1	1	0	0	0	
03. Darupono	1	1	1	0	0	
04. Protomulyo	1	2	4	0	0	
05. Magelung	1	2	3	0	0	
06. Plantaran	1	4	6	0	2	
07. Sukomulyo	1	2	2	0	0	
08. Sidomakmur	1	1	1	0	0	
Jumlah	2015	9	15	18	0	2
	2014	9	15	17	0	1
	2013	9	15	17	0	1

Sumber data: Statistik Kecamatan Kaliwungu Selatan

Tabel 4.20. Jumlah Bantuan Program Keluarga Harapan (PKH) Tahap I Menurut Desa Tahun 2015

Desa/Kelurahan	Jumlah					Dana Tersalurkan	
	Siswa SD	Siswa SMP	Ibu Hamil	Balita	KSM		
(1)	(2)	(3)	(4)	(5)	(6)	(7)	
01. Kedungsuren	156	62	13	66	156	41.568.750	
02. Jerukgiling	11	3	0	8	11	3.237.500	
03. Darupono	47	20	2	28	47	14.137.500	
04. Protomulyo	212	96	8	103	212	59.547.500	
05. Magelung	247	103	12	116	247	64.750.000	
06. Plantaran	230	85	3	113	230	62.582.500	
07. Sukomulyo	71	41	0	27	71	21.375.000	
08. Sidomakmur	-	-	-	-	-	-	
Jumlah	2015	974	410	38	461	974	267.198.750
	2014	801	390	24	554	1.014	316.087.500
	2013	391	846	20	591	1.053	266.300.000

Sumber data: Sekretariat UPPKH Kabupaten Kendal

Ket : Data PKH desa Sidomakmur masih bergabung dengan desa Kedungsuren

Tabel 4.21. Jumlah Bantuan Program Keluarga Harapan (PKH) Tahap II Menurut Desa Tahun 2015

Desa/Kelurahan	Jumlah					Dana Tersalurkan	
	Siswa SD	Siswa SMP	Ibu Hamil	Balita	KSM		
(1)	(2)	(3)	(4)	(5)	(6)	(7)	
01. Kedungsuren	114	62	14	67	156	126.087.500	
02. Jerukgiling	6	3	0	8	11	8.737.500	
03. Darupono	39	20	2	28	47	40.137.500	
04. Protomulyo	178	96	9	103	212	184.960.000	
05. Magelung	153	103	10	123	247	200.041.250	
06. Plantaran	194	85	4	116	230	189.832.500	
07. Sukomulyo	70	41	1	27	71	64.043.750	
08. Sidomakmur	-	-	-	-	-	-	
Jumlah	2015	754	410	40	472	974	813.840.000
	2014	802	391	29	556	1.013	559.442.500
	2013	843	389	16	597	1.049	646.325.000

Sumber data: Sekretariat UPPKH Kabupaten Kendal

Ket : Data PKH desa Sidomakmur masih bergabung dengan desa Kedungsuren

Tabel 4.22. Jumlah Bantuan Program Keluarga Harapan (PKH) Tahap III Menurut Desa Tahun 2015

Desa/Kelurahan	Jumlah					Dana Tersalurkan	
	Siswa SD	Siswa SMP	Ibu Hamil	Balita	KSM		
(1)	(2)	(3)	(4)	(5)	(6)	(7)	
01. Kedungsuren	114	62	7	79	156	45.931.250	
02. Jerukgiling	6	3	0	8	11	3.237.500	
03. Darupono	39	20	1	29	47	15.387.500	
04. Protomulyo	176	96	6	106	208	70.521.250	
05. Magelung	153	102	8	127	246	72.727.500	
06. Plantaran	194	85	4	116	230	70.388.750	
07. Sukomulyo	70	41	1	27	71	25.386.250	
08. Sidomakmur	-	-	-	-	-	-	
Jumlah	2015	752	409	27	492	969	303.580.000
	2014	801	391	29	556	1.012	318.987.500
	2013	793	394	27	545	1.021	317.500.000

Sumber data: Sekretariat UPPKH Kabupaten Kendal

Ket : Data PKH desa Sidomakmur masih bergabung dengan desa Kedungsuren

Tabel 4.23. Jumlah Bantuan Program Keluarga Harapan (PKH) Tahap IV Menurut Desa Tahun 2015

Desa/Kelurahan	Jumlah					Dana Tersalurkan	
	Siswa SD	Siswa SMP	Ibu Hamil	Balita	KSM		
(1)	(2)	(3)	(4)	(5)	(6)	(7)	
01. Kedungsuren	104	60	8	55	145	43.450.000	
02. Jerukgiling	7	1	0	7	11	2.975.000	
03. Darupono	33	23	1	19	44	14.147.500	
04. Protomulyo	179	100	4	70	207	65.856.250	
05. Magelung	154	100	9	95	242	69.226.250	
06. Plantaran	190	89	5	93	230	70.775.000	
07. Sukomulyo	64	42	1	18	70	23.325.000	
08. Sidomakmur	-	-	-	-	-	-	
Jumlah	2015	731	415	28	357	949	289.755.000
	2014	751	410	33	467	977	302.487.500
	2013	801	399	26	546	1.020	319.387.500

Sumber data: Sekretariat UPPKH Kabupaten Kendal

Ket : Data PKH desa Sidomakmur masih bergabung dengan desa Kedungsuren

Tabel 4.24. Banyaknya Rumah Tangga Sasaran Hasil Pendataan

Desa/Kelurahan	Pendataan (Rumah Tangga)		
	PSE 2005	PPLS 2008	PPLS 2011
(1)	(2)	(3)	(4)
01. Kedungsuren	618	723	889
02. Jerukgiling	90	109	117
03. Darupono	211	230	358
04. Protomulyo	575	760	1.531
05. Magelung	557	649	1.445
06. Plantaran	584	719	1.010
07. Sukomulyo	468	540	878
08. Sidomakmur	-	-	605
Jumlah	3.103	3.730	6.833

Sumber data: BPS Kabupaten Kendal

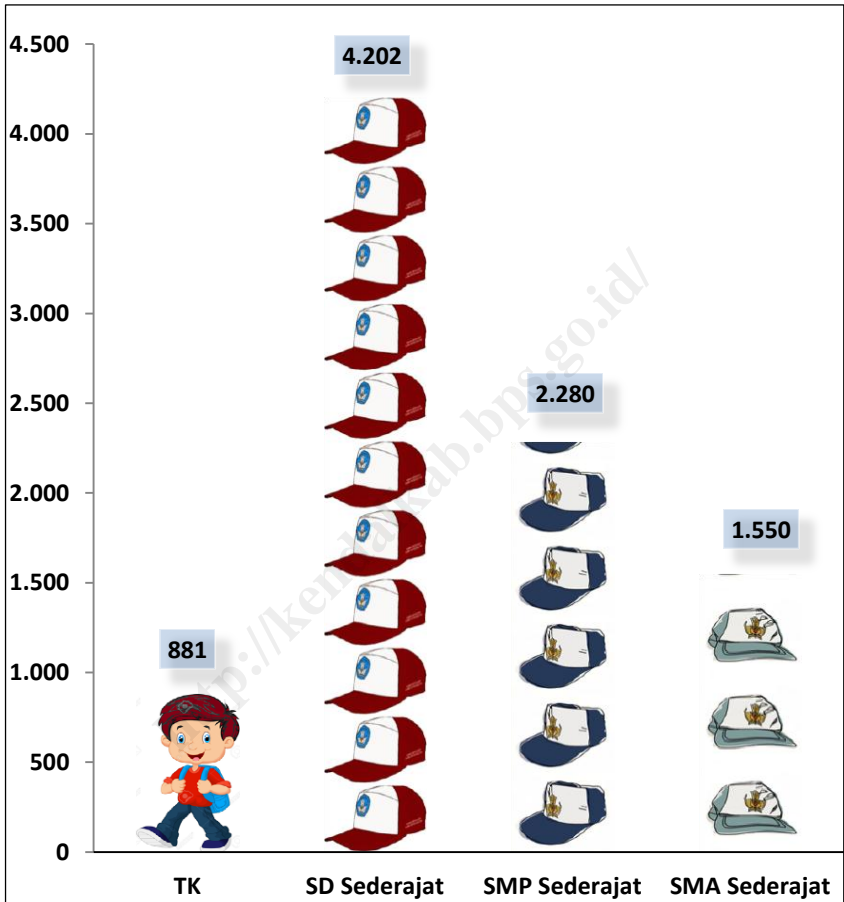
Ket : Data desa Sidomakmur masih bergabung dengan desa Kedungsuren

Tabel 4.25. Jumlah Penerima Program Raskin Tahun 2014 - 2016

Desa/Kelurahan	Penerima Program Raskin (RTSM)		
	2014	2015	2016
(1)	(2)	(3)	(4)
01. Kedungsuren	438	438	438
02. Jerukgiling	67	67	67
03. Darupono	184	184	184
04. Protomulyo	632	632	632
05. Magelung	798	798	798
06. Plantaran	551	551	551
07. Sukomulyo	336	336	336
08. Sidomakmur	301	301	301
Jumlah	3.307	3.307	3.307

Sumber data: Bagian Perekonomian Setda Kabupaten Kendal

Grafik 4. Perbandingan Jumlah Murid di Kecamatan Kaliwungu Selatan Tahun 2015



<http://kendalkab.bps.go.id/>

5

PERTANIAN

BAB V. PERTANIAN

Pertanian merupakan sektor lapangan usaha bagi mayoritas penduduk di Kecamatan Kaliwungu Selatan. Jenis utama tanaman yang diusahakan di Kecamatan Kaliwungu Selatan adalah padi sawah dan jagung. Pada tahun 2015 luas areal tanaman padi sawah mencapai 1.028 Ha dengan produksi sebesar 6.988,2 ton, dan luas areal tanaman jagung mencapai 868 Ha dengan produksi sebesar 5.867,1 ton. Luas panen padi sawah terbesar ada di Desa Sidomakmur dengan luas panen 265 Ha yang menghasilkan produksi padi sawah sebesar 1.801,43 ton. Sedangkan untuk tanaman jagung luas panen terbesar ada di Desa Kedungsuren dengan luas panen 465 Ha yang menghasilkan produksi sebesar 3.143,09 ton atau sama dengan tiap luas 1 Ha menghasilkan 6,76 ton jagung.

Selain itu di Kecamatan Kaliwungu Selatan juga terdapat tanaman kehutanan berupa tanaman jati, sengon laut, mahoni dan jabon. Tanaman kehutanan terbanyak yakni pohon jati dan sengon laut dengan luas kawasan hutan rakyat untuk tanaman jati sebesar 440 Ha dengan jumlah pohon sebanyak 80.600 batang. Tanaman sengon laut seluas 220 Ha dengan jumlah tanaman sebanyak 73.400 batang.

Tabel 5.1. Luas Panen dan Produksi Padi Sawah dan Padi Ladang Menurut Desa Tahun 2015

Desa/Kelurahan	Padi Sawah		Padi Ladang		
	Luas (Ha)	Produksi (Ton)	Luas (Ha)	Produksi (Ton)	
(1)	(2)	(3)	(4)	(5)	
01. Kedungsuren	257	1.747,05	20	62,06	
02. Jerukgiling	75	509,84	10	31,03	
03. Darupono	66	448,66	17	52,75	
04. Protomulyo	45	305,90	10	31,03	
05. Magelung	0	0,00	15	46,55	
06. Plantaran	115	781,75	0	0,00	
07. Sukomulyo	205	1.393,56	0	0,00	
08. Sidomakmur	265	1.801,43	65	201,70	
Jumlah	2015	1.028	6.988,20	137	425,13
	2014	1.002	5.534,05	240	346,08
	2013	870	4.636,00	179	809,00

Sumber data: Dinas Pertanian, Perkebunan, Peternakan dan Kehutanan Kab. Kendal

Tabel 5.2. Luas Panen dan Produksi Tanaman Padi dan Palawija Menurut Desa Tahun 2015

Desa/Kelurahan	Padi		Jagung		
	Luas (Ha)	Produksi (Ton)	Luas (Ha)	Produksi (Ton)	
(1)	(2)	(3)	(4)	(5)	
01. Kedungsuren	277	1.809,11	465	3.143,09	
02. Jerukgiling	85	540,87	5	33,80	
03. Darupono	83	501,41	75	506,95	
04. Protomulyo	55	336,94	46	310,93	
05. Magelung	15	46,55	36	243,34	
06. Plantaran	115	781,75	0	0,00	
07. Sukomulyo	205	1.393,56	0	0,00	
08. Sidomakmur	330	2.003,14	241	1.629,00	
Jumlah	2015	1.165	7.413,33	868	5.867,10
	2014	1.242	5.880,13	1.064	7.117,10
	2013	1.049	5.445,00	202	1.266,00

Sumber data: Dinas Pertanian, Perkebunan, Peternakan dan Kehutanan Kab. Kendal

Tabel 5.2. Lanjutan

Desa/Kelurahan	Kacang Tanah		Kedelai		
	Luas (Ha)	Produksi (Ton)	Luas (Ha)	Produksi (Ton)	
(1)	(6)	(7)	(8)	(9)	
01. Kedungsuren	10	12,45	0	0,00	
02. Jerukgiling	12	14,93	0	0,00	
03. Darupono	12	14,93	0	0,00	
04. Protomulyo	2	2,49	0	0,00	
05. Magelung	43	53,51	0	0,00	
06. Plantaran	0	0,00	0	0,00	
07. Sukomulyo	0	0,00	0	0,00	
08. Sidomakmur	15	18,67	0	0,00	
Jumlah	2015	94	116,99	0	0,00
	2014	33	47,19	0	0,00
	2013	114	142,00	0	0,00

Sumber data: Dinas Pertanian, Perkebunan, Peternakan dan Kehutanan Kab. Kendal

Tabel 5.2. Lanjutan

Desa/Kelurahan	Kacang Hijau		Ubi Kayu		
	Luas (Ha)	Produksi (Ton)	Luas (Ha)	Produksi (Ton)	
(1)	(10)	(11)	(12)	(13)	
01. Kedungsuren	0	0,00	2	53,37	
02. Jerukgiling	0	0,00	2	53,37	
03. Darupono	0	0,00	2	53,37	
04. Protomulyo	0	0,00	2	53,37	
05. Magelung	0	0,00	7	186,79	
06. Plantaran	0	0,00	2	53,37	
07. Sukomulyo	0	0,00	1	26,68	
08. Sidomakmur	0	0,00	2	53,37	
Jumlah	2015	0	0,00	20	533,69
	2014	0	0,00	80	2.593,73
	2013	0	0,00	78	1.729,00

Sumber data: Dinas Pertanian, Perkebunan, Peternakan dan Kehutanan Kab. Kendal

Tabel 5.2. Lanjutan

Desa/Kelurahan	Ubi Jalar		
	Luas (Ha)	Produksi (Ton)	
(1)	(14)	(15)	
01. Kedungsuren	0	0,00	
02. Jerukgiling	0	0,00	
03. Darupono	0	0,00	
04. Protomulyo	0	0,00	
05. Magelung	0	0,00	
06. Plantaran	0	0,00	
07. Sukomulyo	0	0,00	
08. Sidomakmur	1	21,86	
Jumlah	2015	1	21,86
	2014	0	0,00
	2013	0	0,00

Sumber data: Dinas Pertanian, Perkebunan, Peternakan dan Kehutanan Kab. Kendal

Tabel 5.3. Luas Hutan Rakyat Dirinci Menurut Jenis Komoditas dan Desa Tahun 2015

Desa/Kelurahan	Jati		Sengon Laut	
	Luas (Ha)	Batang	Luas (Ha)	Batang
(1)	(2)	(3)	(4)	(5)
01. Kedungsuren	20	4.000	25	11.000
02. Jerukgiling	5	1.000	4	1.000
03. Darupono	0	0	60	18.000
04. Protomulyo	0	0	0	0
05. Magelung	300	60.000	30	8.000
06. Plantaran	5	600	0	0
07. Sukomulyo	50	3.000	5	1.000
08. Sidomakmur	60	12.000	96	34.400
Jumlah	440	80.600	220	73.400

Sumber data: Petugas Pertanian Kecamatan Kaliwungu Selatan

Tabel 5.3. Lanjutan

Desa/Kelurahan	Mahoni		Jabon	
	Luas (Ha)	Batang	Luas (Ha)	Batang
(1)	(6)	(7)	(8)	(9)
01. Kedungsuren	6	700	2	700
02. Jerukgiling	0	0	1	300
03. Darupono	0	0	3	1.000
04. Protomulyo	0	0	0	0
05. Magelung	8	800	3	800
06. Plantaran	0	0	0	0
07. Sukomulyo	0	0	2	600
08. Sidomakmur	0	0	6	300
Jumlah	14	1.500	17	3.700

Sumber data: Petugas Pertanian Kecamatan Kaliwungu Selatan

Tabel 5.4. Luas Panen dan Produksi Tanaman Hortikultura Semusim Menurut Komoditas Tahun 2015

Komoditas	Luas (Ha)	Produksi (Ton)
(1)	(2)	(3)
01. Bawang Daun	0	0,00
02. Bawang Merah	0	0,00
03. Bawang Putih	0	0,00
04. Bayam	0	0,00
05. Buncis	0	0,00
06. Cabai Besar	1	63,00
07. Cabai Rawit	0	0,00
08. Jamur	0	0,00
09. Kacang Panjang	28	1.913,00
10. Kangkung	0	0,00
11. Kembang kol	0	0,00
12. Ketimun	10	708,00
13. Kubis	0	0,00
14. Labu Siam	0	0,00
15. Melon	0	0,00
16. Petsai	0	0,00
17. Semangka	0	0,00
18. Terung	10	717,00
19. Tomat	0	0,00
20. Wortel	0	0,00

Sumber data: Dinas Pertanian, Perkebunan, Peternakan dan Kehutanan Kab. Kendal

Tabel 5.5. Produksi Tanaman Hortikultura Tahunan Menurut Komoditas Tahun 2015

Komoditas	Produksi (Ton)
(1)	(2)
01. Alpukat	30,00
02. Belimbing	56,00
03. Duku	0,00
04. Durian	18.380,00
05. Jambu Air	81,00
06. Jambu Biji	39,00
07. Jengkol	0,00
08. Jeruk Siam	0,00
09. Mangga	6.790,00
10. Manggis	0,00
11. Melinjo	55,00
12. Nangka	21.256,00
13. Pepaya	60,00
14. Petai	18,00
15. Pisang	4.640,00
16. Rambutan	10.793,00
17. Salak	0,00
18. Sawo	777,00
19. Sirsak	96,00
20. Sukun	295,00

Sumber data: Dinas Pertanian, Perkebunan, Peternakan dan Kehutanan Kab. Kendal

Tabel 5.6. Luas Areal dan Produksi Tanaman Perkebunan Menurut Komoditas Tahun 2015

Komoditas	Luas (Ha)	Produksi (Ton)
(1)	(2)	(3)
01. Aren	0	0,00
02. Cengkeh	0	0,00
03. Jambu Mete	0	0,00
04. Kakao	0	0,00
05. Kapuk	1	1,81
06. Karet	0	0,00
07. kelapa Dalam	10	69,57
08. Kelapa Deres	0	0,00
09. Kelapa Hibrida	0	0,00
10. Kelapa Kopyor	26	0,00
11. Kemiri	0	0,00
12. Kemukus	0	0,00
13. Kopi Arabika	0	0,00
14. Kopi Robusta	0	0,00
15. Lada	0	0,00
16. Panili	0	0,00
17. Teh	0	0,00
18. Tembakau	0	0,00
19. Nilam	0	0,00
20. Tebu	15	0,00

Sumber data: Dinas Pertanian, Perkebunan, Peternakan dan Kehutanan Kab. Kendal

Tabel 5.7. Produksi dan Nilai Produksi Perikanan Menurut Komoditas Tahun 2015

Komoditas	Produksi (Kg)	Nilai Produksi (Rp)
(1)	(2)	(3)
A. Budidaya Ikan Air Tawar (Kolam)	48.565,00	781.055.000,00
1. Lele	46.445,00	731.985.000,00
2. Karper	0,00	0,00
3. Nila	730,00	9.490.000,00
4. Gurame	1.090,00	35.380.000,00
5. Patin	0,00	0,00
6. Bawal	300,00	4.200.000,00
7. Tawes	0,00	0,00
B. Perairan Umum	2.083,00	31.875.000,00
C. Budidaya Ikan Air Payau (Tambak)	0,00	0,00
1. Bandeng	0,00	0,00
2. Udang Windu	0,00	0,00
3. Udang Vannamei	0,00	0,00
4. Nila	0,00	0,00
5. Rumpu Laut	0,00	0,00
6. Udang Lainnya	0,00	0,00
7. Kepiting	0,00	0,00

Sumber data: Dinas Perikanan dan Kelautan Kabupaten Kendal

Tabel 5.8. Banyaknya Unggas Menurut Desa Tahun 2015

Desa/Kelurahan	Ayam Kampung	Ayam Ras Petelur	Ayam Pedaging	Bebek/Itik	
(1)	(2)	(3)	(4)	(5)	
01. Kedungsuren	3.239	0	0	1.200	
02. Jerukgiling	1.341	0	0	550	
03. Darupono	2.994	9.400	0	15	
04. Protomulyo	2.984	0	0	5	
05. Magelung	3.866	2.500	7.000	7	
06. Plantaran	2.890	0	0	547	
07. Sukomulyo	3.957	0	0	52	
08. Sidomakmur	3.239	5.400	0	59	
Jumlah	2015	24.510	17.300	7.000	2.435
	2014	24.510	14.800	0	2.635
	2013	27.943	10.000	4.500	7.369

Sumber data: Petugas Penyuluh Peternakan Kecamatan Kaliwungu Selatan

Tabel 5.8. Lanjutan

Desa/Kelurahan		Itik Manila	Burung	Angsa
(1)		(6)	(7)	(8)
01.	Kedungsuren	82	0	0
02.	Jerukgiling	34	0	2
03.	Darupono	55	0	0
04.	Protomulyo	33	0	12
05.	Magelung	78	1.900	0
06.	Plantaran	186	0	9
07.	Sukomulyo	168	0	5
08.	Sidomakmur	82	0	0
Jumlah	2015	718	1.900	28
	2014	718	1.400	28
	2013	727	1.500	26

Sumber data: Petugas Penyuluh Peternakan Kecamatan Kaliwungu Selatan

Tabel 5.9. Banyaknya Ternak Menurut Desa dan Jenis Ternak Tahun 2015

Ekor

Desa/Kelurahan		Sapi Potong	Sapi Perah	Kerbau	Kuda
(1)		(2)	(3)	(4)	(5)
01. Kedungsuren		0	0	112	0
02. Jerukgiling		0	0	0	0
03. Darupono		19	0	0	0
04. Protomulyo		30	0	0	0
05. Magelung		7	0	0	0
06. Plantaran		4	0	6	11
07. Sukomulyo		0	0	5	8
08. Sidomakmur		5	0	125	0
Jumlah	2015	65	0	248	19
	2014	65	0	248	19
	2013	65	0	251	19

Sumber data: Petugas Penyuluh Peternakan Kecamatan Kaliwungu Selatan

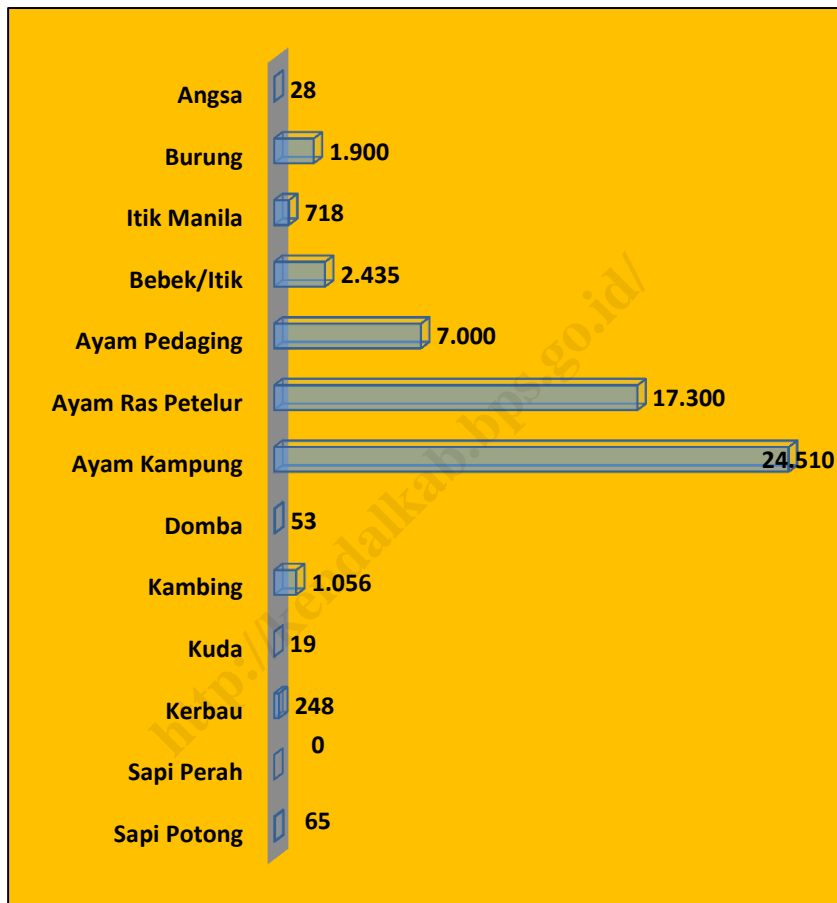
Tabel 5.9. Lanjutan

Ekor

Desa/Kelurahan		Kambing	Domba	Babi
(1)		(6)	(7)	(8)
01. Kedungsuren		193	0	0
02. Jerukgiling		56	0	0
03. Darupono		109	0	0
04. Protomulyo		95	0	0
05. Magelung		234	0	0
06. Plantaran		110	22	0
07. Sukomulyo		97	0	0
08. Sidomakmur		162	31	0
Jumlah	2015	1.056	53	0
	2014	1.055	53	0
	2013	1.105	43	0

Sumber data: Petugas Penyuluh Peternakan Kecamatan Kaliwungu Selatan

Grafik 5. Jumlah Ternak Menurut Jenisnya Tahun 2015



<http://kendalkab.bps.go.id/>

6

PERHUBUNGAN

BAB VI. PERHUBUNGAN

Panjang jalan di Kecamatan Kaliwungu Selatan pada tahun 2015 masih sama dengan tahun sebelumnya yaitu sebesar 49,3 Km, dengan rincian sebanyak 46,23 persen jalan sudah beraspal, 19,22 persen berupa jalan tanah, dan sisanya masih berupa jalan kerikil dan jalan lainnya.

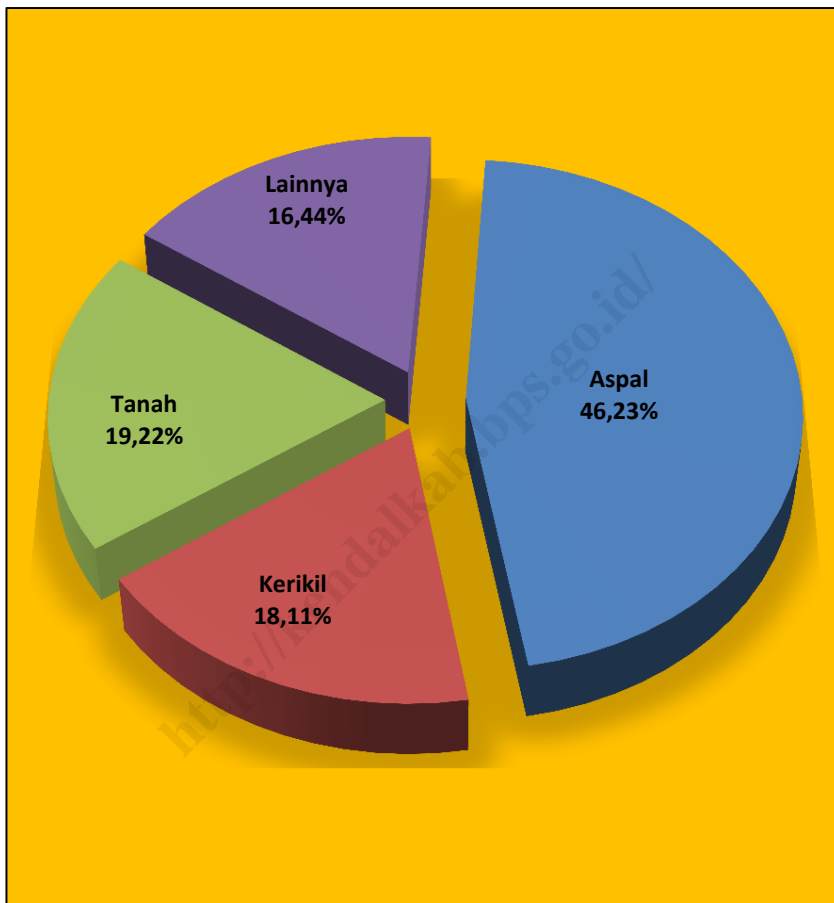
Dari total panjang jalan di Kecamatan Kaliwungu Selatan, menurut kondisi jalan, hanya 31,85 persen jalan yang berada dalam kondisi baik. Sementara jika dilihat menurut kelas jalan, lebih dari 50 persen berada pada kategori lainnya.

Tabel 6.1. Jenis Permukaan, Kondisi dan Kelas Jalan Tahun 2013 - 2015

Keadaan	Panjang Jalan		
	2013	2014	2015
(1)	(2)	(3)	(4)
I. Jenis Permukaan			
a. Aspal	22,8	22,8	22,8
b. Kerikil	8,9	8,9	8,9
c. Tanah	9,5	9,5	9,5
d. Lainnya	8,1	8,1	8,1
Jumlah	49,3	49,3	49,3
II. Kondisi Jalan			
a. Baik	15,7	15,7	15,7
b. Sedang	28,6	28,6	28,6
c. Rusak	2,9	2,9	2,9
d. Rusak Berat	2,2	2,2	2,2
Jumlah	49,3	49,3	49,3
III. Kelas Jalan			
a. Kelas I	0,0	0,0	0,0
b. Kelas II	0,0	0,0	0,0
c. Kelas III	0,0	0,0	0,0
d. Kelas IIIA	13,7	13,7	13,7
e. Kelas IV	0,0	0,0	0,0
f. Kelas V	7,5	7,5	7,5
g. Lainnya	28,2	28,2	28,2
Jumlah	49,3	49,3	49,3

Sumber data: Statistik Kecamatan Kaliwungu Selatan

Grafik 6. Panjang Jalan Menurut Jenis Permukaan Tahun 2015



<http://kendalkab.bps.go.id/>

7

KEUANGAN

BAB VII. KEUANGAN

Kondisi perekonomian di Kecamatan Kaliwungu Selatan tahun 2015 tidak mengalami peningkatan yang signifikan dari tahun sebelumnya (masih tetap seperti tahun 2014). Bank Umum di Kecamatan Kaliwungu Selatan hanya berjumlah 1 unit saja dan terdapat BPR sebanyak 1 unit di desa Plantaran. Sedangkan lembaga keuangan yang bukan bank masing-masing juga tidak mengalami peningkatan secara signifikan, hanya terdapat 2 unit KSP dan 1 unit KUD yang juga masing-masing terdapat di Desa Plantaran. Di Kecamatan Kaliwungu Selatan belum terdapat adanya Bank Syariah, Money Changer maupun Kantor Asuransi.

Untuk menunjang kegiatan perekonomian di Kecamatan Kaliwungu Selatan, terdapat sarana lain yang menunjang perputaran uang yang ada di Kecamatan Kaliwungu Selatan dengan adanya 1 unit pasar tradisional di Desa Plantaran dan juga minimarket sebanyak 5 unit yang juga semuanya terdapat di Desa Plantaran.

Tabel 7.1. Banyaknya Bank Menurut Desa Tahun 2015

Desa/Kelurahan		Bank Umum	Bank Syariah	BPR
(1)		(2)	(3)	(4)
01.	Kedungsuren	0	0	0
02.	Jerukgiling	0	0	0
03.	Darupono	0	0	0
04.	Protomulyo	0	0	0
05.	Magelung	0	0	0
06.	Plantaran	1	0	1
07.	Sukomulyo	0	0	0
08.	Sidomakmur	0	0	0
Jumlah	2015	1	0	1
	2014	1	0	1
	2013	1	0	1

Sumber data: Statistik Kecamatan Kaliwungu Selatan

Tabel 7.2. Banyaknya Lembaga Keuangan Bukan Bank Menurut Desa Tahun 2015

Desa/Kelurahan	KSP	KUD	Money Changer	BKD	
(1)	(2)	(3)	(4)	(5)	
01. Kedungsuren	0	0	0	1	
02. Jerukgiling	0	0	0	0	
03. Darupono	0	0	0	0	
04. Protomulyo	0	0	0	1	
05. Magelung	0	0	0	0	
06. Plantaran	2	1	0	0	
07. Sukomulyo	0	0	0	1	
08. Sidomakmur	0	0	0	0	
Jumlah	2015	2	1	0	3
	2014	2	1	0	0
	2013	2	1	0	0

Sumber data: Statistik Kecamatan Kaliwungu Selatan

Tabel 7.3. Banyaknya Pasar Menurut Desa Tahun 2015

Desa/Kelurahan	Pasar Umum	Mini Market	Pasar Hewan	Pasar Ikan	
(1)	(2)	(3)	(4)	(5)	
01. Kedungsuren	0	0	0	0	
02. Jerukgiling	0	0	0	0	
03. Darupono	0	0	0	0	
04. Protomulyo	0	0	0	0	
05. Magelung	0	0	0	0	
06. Plantaran	1	5	0	0	
07. Sukomulyo	0	0	0	0	
08. Sidomakmur	0	0	0	0	
Jumlah	2015	1	5	0	0
	2014	1	5	0	0
	2013	1	5	0	0

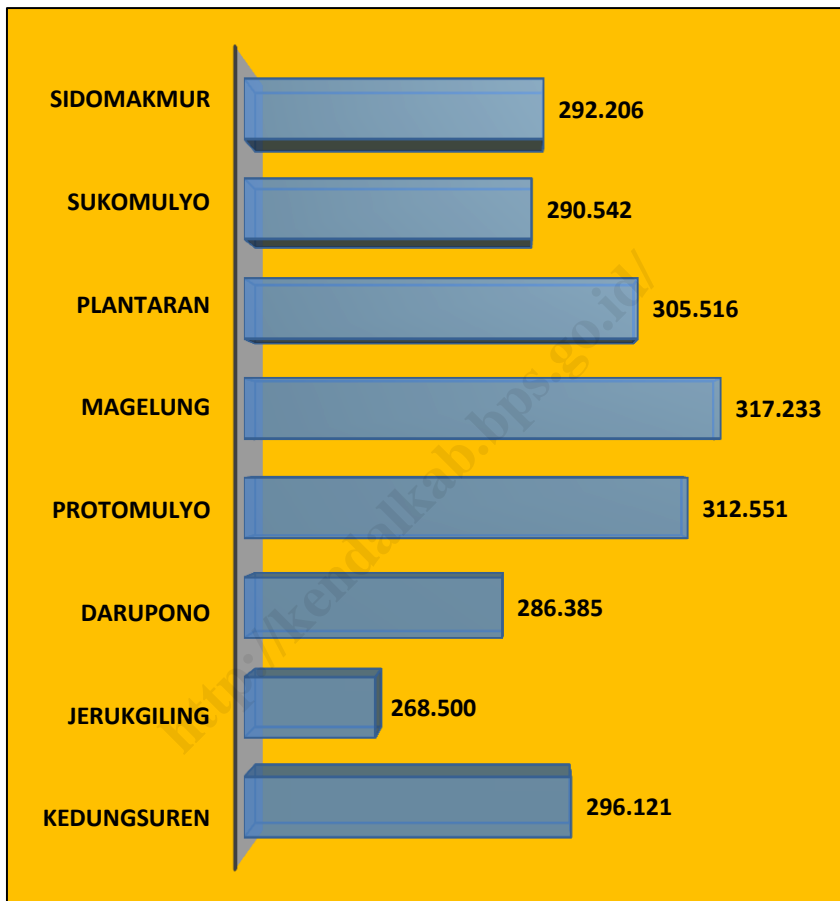
Sumber data: Statistik Kecamatan Kaliwungu Selatan

Tabel 7.4. Jumlah Dana Desa Yang Bersumber Dari APBN Dirinci Per Desa Tahun Anggaran 2015

Desa/Kelurahan	Alokasi Dasar	Alokasi Berdasarkan Formula	Jumlah Dana Desa
(1)	(2)	(3)	(4)
01. Kedungsuren	251.184.932	44.936.498	296.121.430
02. Jerukgiling	251.184.932	17.314.631	268.499.563
03. Darupono	251.184.932	35.199.615	286.384.547
04. Protomulyo	251.184.932	61.365.771	312.550.702
05. Magelung	251.184.932	66.048.488	317.233.419
06. Plantaran	251.184.932	54.330.682	305.515.614
07. Sukomulyo	251.184.932	39.356.621	290.541.552
08. Sidomakmur	251.184.932	41.021.384	292.206.316
Jumlah	2.009.479.453	359.573.690	2.369.053.143

Sumber data: Statistik Kecamatan Kaliwungu Selatan

Grafik 7. Jumlah Dana Desa Menurut Desa Tahun 2015 (Ribu Rupiah)



DATA

Mencerdaskan Bangsa

<http://kendalkab.go.id>



Badan Pusat Statistik Kabupaten Kendal
Jl. Pramuka (Kompleks Perkantoran) Kendal 51351
Telp. (0294) 381461 Fax. 383461
Email : bps3324@bps.go.id