



# STATISTIK KECAMATAN MABA TENGAH 2014



*BADAN PUSAT STATISTIK  
KABUPATEN HALMAHERA TIMUR*



<http://halmimab.bps.go.id>

**STATISTIK KECAMATAN  
MABA TENGAH  
2014**



# **STATISTIK KECAMATAN MABA TENGAH 2014**

*ISSN:*

*Katalog BPS: 1102001.8206*

*Ukuran Buku: 17,6 cm x 25 cm*

*Jumlah Halaman: 42 + x halaman*

*Naskah:*

*Seksi Neraca Wilayah dan Analisis Statistik*

*Gambar Kulit:*

*Seksi Neraca Wilayah dan Analisis Statistik*

*Diterbitkan Oleh:*

*Badan Pusat Statistik Kabupaten Halmahera Timur*

*Dicetak Oleh:*

*Boleh dikutip dengan menyebutkan sumbernya*

<http://halminkab.bps.go.id>



## KATA PENGANTAR

Publikasi **Statistik Kecamatan Maba Tengah 2014** diterbitkan oleh Badan Pusat Statistik Kabupaten Halmahera Timur berisi berbagai data dan informasi terpilih seputar Maba Tengah yang dianalisis secara sederhana untuk membantu pengguna data memahami perkembangan pembangunan serta potensi yang ada di wilayah ini.

Publikasi **Statistik Kecamatan Maba Tengah 2014** diterbitkan untuk melengkapi publikasi-publikasi statistik yang sudah terbit secara rutin setiap tahun. Berbeda dengan publikasi-publikasi yang sudah ada, publikasi ini lebih menekankan pada analisis.

Materi yang disajikan dalam **Statistik Kecamatan Maba Tengah** memuat berbagai informasi/ indikator terpilih yang terkait dengan pembangunan di berbagai sektor di kecamatan ini dan diharapkan dapat menjadi bahan rujukan/ kajian dalam perencanaan dan evaluasi kegiatan pembangunan.

Kritikdan saran konstruktif berbagai pihak kami harapkan untuk penyempurnaan penerbitan mendatang. Semoga publikasi ini mampu memenuhi tuntutan kebutuhan data statistik, baik oleh instansi/dinas pemerintah, swasta, kalangan akademisi maupun masyarakat luas.

**Kota. Maba, Oktober 2014**  
**Kepala Badan Pusat Statistik**  
**Kabupaten Halmahera Timur**

Ahmad Abdurrahman, SST  
NIP. 19701005 199102 1 003

<http://halminkab.bps.go.id>





## DAFTAR ISI

1. GEOGRAFI DAN PEMERINTAHAN	1
2. PENDUDUK	2
3. PENDIDIKAN	3
4. KESEHATAN	4
5. PERTANIAN	5
PETERNAKAN DAN PERIKANAN	6
6. TRANSPORTASI DAN PARIWISATA	7
7. INDUSTRI, PERDAGANGAN dan TAMBANG	8
LAMPIRAN TABEL	9

<http://halminkab.bps.go.id>



Tari Cokaeba



Burung Bidadari



*Maba Tengah adalah daerah transmigrasi  
Meski memiliki potensi perkebunan, Maba Tengah memiliki lahan sawah yang dikelola oleh penduduk transmigrasi.*

Secara geografi wilayah Kecamatan Maba Tengah berbatasan dengan Kecamatan Maba Utara di sebelah utara, di sebelah timur



Salah satu tambatan perahu di Desa Beringin Lamo 22/09/2013

di sebelah timur terdapat Teluk Buli, di Selatan berbatasan dengan Kecamatan Maba dan Teluk Buli, sedangkan di sebelah barat terdapat Kecamatan Wasile. Kecamatan ini dibagi menjadi 8 desa, antara lain Bangul, Marasipno, Wayamli sebagai ibu kota kecamatan, Beringin Lamo, Maratana Jaya, Beksili, Dorolamo Jaya, dan Miaf. Kemudian berkembang berdasarkan Peraturan Daerah (Perda) Nomor 02 Tahun 2012, tentang Pembentukan Desa. Dimana jumlah Desa di Kecamatan Maba Tengah terjadi

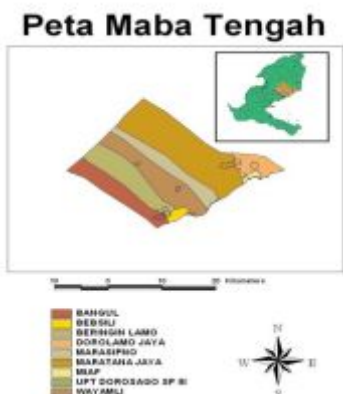
penambahan desa sebanyak 4 Desa baru, yakni Desa Babasaram, Yawanli, Gaifoli dan Tatangapu. Letak Astronomis berada pada 101°5" – 1012°55" Lintang Utara dan 128021'25" – 128°39'10" Bujur Timur. Luas wilayah secara keseluruhan kecamatan Maba Tengah sebesar 527,68 Km<sup>2</sup>.

Dari sisi ekonomis, dimana Kecamatan Maba Tengah tergolong ke dalam daerah yang memiliki potensi pertanian sawah, pertanian palawija dan hortikultura dan perkebunan yang sangat potensial. Selain itu, terdapat potensi tambang yang menyimpan deposit nikel dan emas yang belum dieksplorasi secara optimal.

Berdasarkan data dari Badan Kepegawaian Daerah Kabupaten Halmahera Timur, terdapat 140 orang pegawai negeri sipil dengan komposisi 69 laki-laki dan 71 perempuan yang terdiri dari 22 orang pegawai kantor camat, 88 guru, dan 30 orang sebagai tenaga kesehatan di puskesmas. Kecamatan Maba Tengah dipimpin oleh Camat yang bernama Badalan Uwat, S.Pd.

Gambar 1.2 Nama-nama desa lama dan desa pemekaran

Gambar 1.1 Peta Administratif Kecamatan Maba Tengah



Sumber: BPS Haltim 2014

Nama Desa	Nama Kepala Desa
1. Wayamli	1. Yunus Hi Djaim
2. Beksili	2. Yohanis Koraag
3. Marasipno	3. Usman Ahmad
4. Bangul	4. Mulyadi
5. Miaf	5. Hopni Guslaw
6. Maratana Jaya	6. Hi. Suaib Hi Hasan
7. Dorolamo Jaya	7. Robertus Rampa
8. Beringin Lamo	8. Supangat, SM
9. Yawanli	9. Hasan A. Ali
10. Gaifoli	10. Sarjan Tiwi
11. Babasaram	11. Jamidin
12. Tatangapu	12. Heston S. Manopode

### Penduduk di Kecamatan Maba Tengah Meningkat

Dalam kurun waktu 2012-2013 penduduk Kecamatan Maba Tengah tumbuh sekitar 3,39 persen.

Jumlah Penduduk Kecamatan Maba Tengah pada tahun 2012 sebesar 5.336 jiwa meningkat menjadi 5.517 jiwa di tahun 2013. Yang terdiri dari 2.948 laki-laki dan 2.569 perempuan. Dengan kelompok umur terbanyak adalah kelompok umur 0-4 tahun sekitar 12 persen dari jumlah penduduk dan yang terkecil adalah penduduk dari kelompok umur 75 tahun ke atas sekitar 3,2 persen.



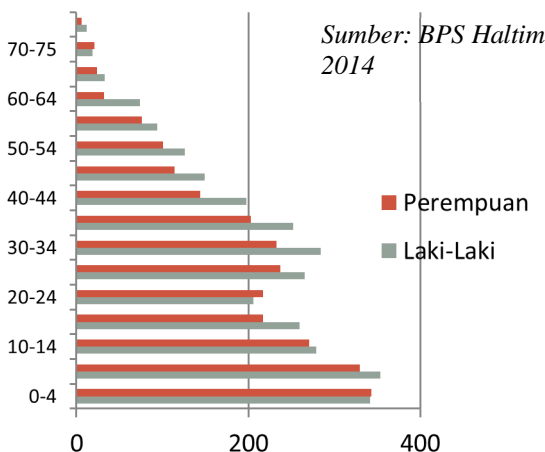
Rasio jenis kelamin di Kecamatan ini sebesar 115 persen, artinya terdapat 115 laki-laki di antara 100 wanita. Angka ini mengindikasikan jumlah laki-laki yang lebih banyak daripada perempuan

Berdasarkan hasil proyeksi jumlah penduduk Kecamatan Maba Tengah meningkat sekitar 3,39 persen di tahun 2013.

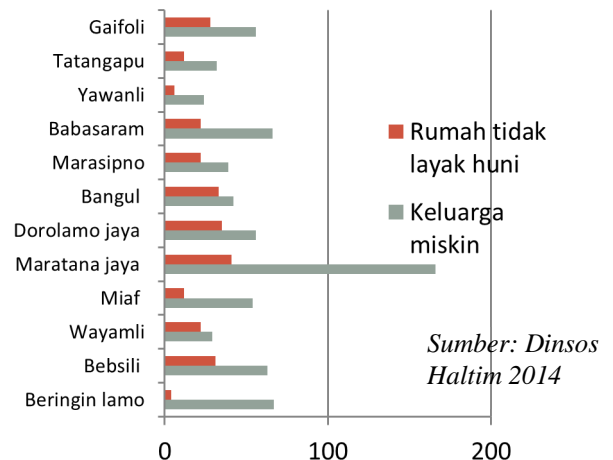
Laporan akhir dari Dinas Sosial Kabupaten Halmahera Timur bahwa jumlah keluarga miskin di Kecamatan Maba Tengah sebanyak 694 KK, sedangkan rumah tidak layak huni mencapai 268 unit, terbanyak di Desa Maratana Jaya dengan jumlah keluarga miskin sekitar 166 KK dan jumlah rumah tidak layak huni sekitar 41 buah rumah.

\*\*\*\*Tahukah Anda  
Penduduk transmigrasi di wilayah UPT Dorosagu SP V sangat sedikit yang masih bertahan hanya tidak lebih dari 30 orang saja.

Gambar 2.1 Jumlah penduduk Maba Tengah menurut jenis kelamin tahun 2013



Gambar 2.2 jumlah keluarga miskin dan rumah tidak layak huni menurut desa di kec. Maba Tengah, 2013



*Jumlah anak bersekolah meningkat  
Seiring bertambahnya jumlah penduduk jumlah siswa yang mengenyam  
bangku pendidikan meningkat menjadi lebih dari 1500 siswa*

Pendidikan adalah merupakan salah modal dasar didalam mempersiapkan kualitas sumber daya manusia (SDM). Disamping itu, dimana pendidikan juga merupakan salah satu faktor kunci dalam menunjang kemajuan pembangunan kedepan..



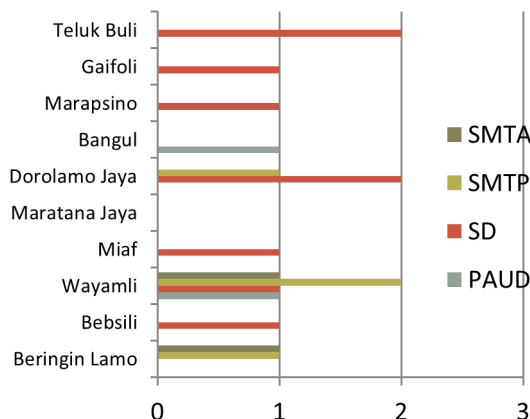
Untuk mempersiapkan pendidikan yang betul-betul berkualitas, maka harus didukung oleh sarana dan prasarana penunjang pendidikan yang baik. Di kecamatan Maba Tengah terdapat sejumlah sekolah yang terbangun. Mulai dari tingkat sekolah dasar, sekolah menengah pertama, sampai dengan sekolah menengah atas.

Berdasarkan data dari Dinas Pendidikan dan Olahraga Kabupaten Haltim. Pada Tahun 2013, PAUD 2 unit, dan tercatat 9 sekolah dasar, 4 Sekolah Menengah Tingkat Pertama, 2 Sekolah Menengah Tingkat Atas.

Jumlah siswa secara keseluruhan di Kec. Maba Tengah adalah sekitar 1544 siswa. Diantara jumlah siswa tersebut, total jumlah murid sekitar SD 940 murid SMTP 409 dan SMTA 195 siswa. Sedangkan unuk Tenaga pendidik yang mengabdikan di Kecamatan Maba Tengah sebanyak 103 orang tenaga yang terdiri dari 73 orang guru PNS dan 30 orang guru honorer

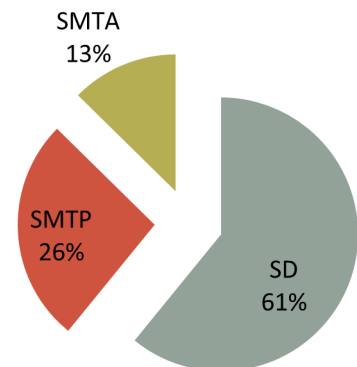
\*\*\*\* Tahukah Anda  
Belum ada Taman Kanak-kanak di Kecamatan Maba Tengah

Gambar 3.1 persebaran sekolah menurut tingkatan dan desa di kecamatan Maba Tengah Tahun 2013



Sumber: Disdikpora Haltim 2013

Gambar 3.2 Persentase jumlah murid berdasarkan jenjang pendidikan di Kec. Maba Tengah tahun 2012





### Jumlah Fasilitas dan tenaga kesehatan meningkat

Tahun 2013 jumlah fasilitas 9 buah dan tenaga kesehatan 31 orang

Kesehatan merupakan aspek yang sangat penting bagi kehidupan manusia. Dengan Pembangunan kesehatan diarahkan untuk meningkatkan kesadaran, kemauan, dan kemampuan hidup sehat bagi setiap orang agar peningkatan derajat kesehatan masyarakat yang setinggi-tingginya dapat terwujud. Pembangunan kesehatan diselenggarakan dengan berdasarkan pada pemberdayaan dan kemandirian, adil dan merata, serta pengutamakan dan manfaat dengan perhatian khusus pada penduduk rentan, antara lain ibu, bayi, anak, lanjut usia dan keluarga miskin



Sarana penunjang tersebut, misalnya pembangunan, puskesmas, poskesdes ditingkat desa, pustu, polindes, dan lain sebagainya. Di kecamatan Maba Tengah, sendiri ada terdapat 9 fasilitas sarana kesehatan yang terbangun. Diantaranya, 2 unit puskesmas dan 4 Pustu dan 3 polindes. Sedangkan, jumlah tenaga medis meningkat dari berjumlah 26 orang menjadi 31 orang yang terdiri 3 orang dokter, 13 tenaga perawat, dan bidan berjumlah sebanyak 9 serta tenaga kesehatan lainnya 6 orang.

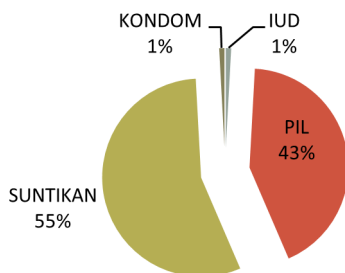
Kendali laju pertumbuhan penduduk bergantung pada kesadaran masyarakat untuk ber-KB. Berdasarkan data dari Dinas Kesehatan Kabupaten Halmahera Timur, pada tahun 2013 terdapat sekitar 579 orang yang menggunakan kontrasepsi yang terdiri dari 5 orang IUD, 247 Pil KB, 322 suntikan dan 5 orang menggunakan kondom.

Sedangkan dari kondisi kesehatan lainnya terdapat orang yang mengalami disabilitas di Kecamatan Maba Tengah. Berdasarkan data dari Dinas Sosial Kabupaten Halmahera Timur terdapat 32 orang cacat fisik dan 6 orang cacat mental.

\*\*\*Tahukah Anda

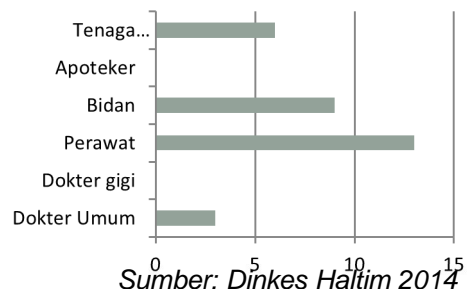
Terdapat 10 unit pos KB dan 2 Unit Klinik KB di Kec. Maba Tengah

Gambar 4.1 Persebaran Fasilitas Kesehatan menurut desa di Kec. Maba Tengah, 2013



Sumber: Dinkes Haltim 2014

Gambar 4.2 Persebaran tenaga kesehatan menurut desa di Kec. Maba Tengah, 2013



Sumber: Dinkes Haltim 2014

*Terdapat lahan sawah namun belum dioptimalkan  
Sekitar 710 ha lahan sawah namun hanya menghasilkan lebih 2 ribu ton di  
tahun 2013*



Pertanian Padi Sawah di Beringin Iamo

Sektor pertanian di Kecamatan Maba Tengah memiliki berbagai potensi tidak hanya pertanian sawah, tetapi pada sektor pertanian palawija dan perkebunan. Luas lahan sawah sekitar 710,00 ha dengan hasil produksi padi di tahun 2013 meningkat sekitar 2.380 ton dari tahun 2012 sekitar 1.930,5 ton. Tidak hanya itu, komoditi padi ladang juga dihasilkan di Maba Tengah ini dengan perkiraan luas panen 7,5 ha dan produksinya sekitar 10,75 ton.

Selain itu hasil pertanian yang ada berupa tanaman ubi kayu merupakan komoditi tanaman pangan palawija dengan keunggulan tertentu, seperti mudah ditanam, tahan hama, dan hasil yang bagus.

Berdasarkan data yang dihimpun dari Dinas Pertanian dan Peternakan kabupaten Halmahera Timur, tahun 2013 Jagung dengan luas panen 133,5 ha dan produksinya 129 ton, diikuti ubi kayu dengan luas panen 44 ha dan produksi sekitar 144 ton dan Ubi jalar dengan luas panen 14 ha dan produksi 36 ton.

Lahan pertanian jenis tanaman hortikultura juga diproduksi disini. Dominan adalah jenis buah-buahan dan sayuran. Seperti yang terlihat, di kecamatan ini dimana luas lahan tanaman hortikultura seperti Pisang luasnya mencapai 89 hektar dengan kapasitas produksinya sebanyak 246,5 ton, Mangga lahannya 41,25 hektar produksi 41,5 ton, dan Duku lahannya 22 hektar produksi 60,5 ton di tahun 2013 lalu.

**\*\*\*\* Tahukah Anda**

Petani Padi sawah sebagian besar berasal dari penduduk transmigran Jawa

Gambar 5.1 Produksi Palawija di Kec. Maba Tengah, 2013

Jagung		Ubi Kayu		Ubi Jalar	
Lahan (Ha)	Produksi (Ton)	Lahan (Ha)	Produksi (Ton)	Lahan (Ha)	Produksi (Ton)
133,5	129	44	144	14	36
Kacang Tanah		Kedelai		Kacang Panjang	
Lahan (Ha)	Produksi (Ton)	Lahan (Ha)	Produksi (Ton)	Lahan (Ha)	Produksi (Ton)
14	17	-	-	10,5	-13

Gambar 5.2 Produksi Hortikultura di Kec. Maba Tengah, 2013

Mangga		Pisang		Duku	
Lahan (Ha)	Produksi (Ton)	Lahan (Ha)	Produksi (Ton)	Lahan (Ha)	Produksi (Ton)
41,25	41,5	89	246,5	22	60,5
Bawang Merah		Cabe		Tomat	
Lahan (Ha)	Produksi (Ton)	Lahan (Ha)	Produksi (Ton)	Lahan (Ha)	Produksi (Ton)
2,75	10,65	16,5	45	9,8	16

sumber: Distan Haltim 2014

*Hasil ternak sudah dipasarkan ke luar daerah*

*Hasil Sapi Potong banyak di pasarkan ke Kecamatan Maba untuk memenuhi kebutuhan masyarakatnya.*

Di Kecamatan Maba Tengah ada dua golongan peternakan yaitu peternakan hewan besar dan hewan kecil. Populasi ternak yang ada meliputi jenis ternak sapi mencapai 1,002 ekor, babi 148 ekor dan kambing 978 ekor, sedangkan jenis ternak ayam mencapai 2,640 ekor. Hasil dari produksi peternakan Sapi dan ayam sudah dipasarkan ke luar wilayah khususnya hasil ternak sapi ke Kecamatan Maba Tengah dan untuk di konsumsi di wilayah Kecamatan Maba Tengah.



Ternak Unggas di Maba Tengah

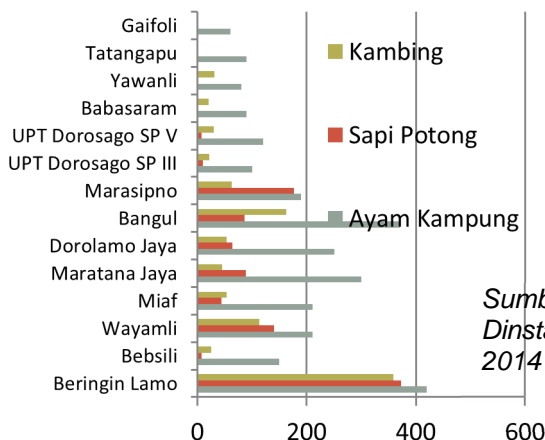
Selain sektor pertanian Kecamatan Maba Tengah memiliki hasil perkebunan. Hasil perkebunan yang dominan di Kecamatan Maba Tengah adalah kelapa. Berdasarkan data yang dihimpun dari Dinas Perkebunan dan Kehutanan, produksi kelapa di kecamatan ini mencapai 59 ton dengan luas panen sekitar 162,5 ha.

Wilayah Kecamatan Maba Tengah berbatasan dengan laut sehingga hasil perikanan laut juga turut menyumbang terhadap perekonomian Maba Tengah, berdasarkan data yang dihimpun dari Dinas Kelautan dan perikanan, tahun 2013 produksi ikan laut mencapai 15 ton, dengan jumlah nelayan sekitar 201 nelayan dan menggunakan armada laut sebanyak 198 buah yang terdiri dari 131 buah perahu tanpa motor dan 67 perahu dengan motor tempel.

\*\*\*Tahukah Anda

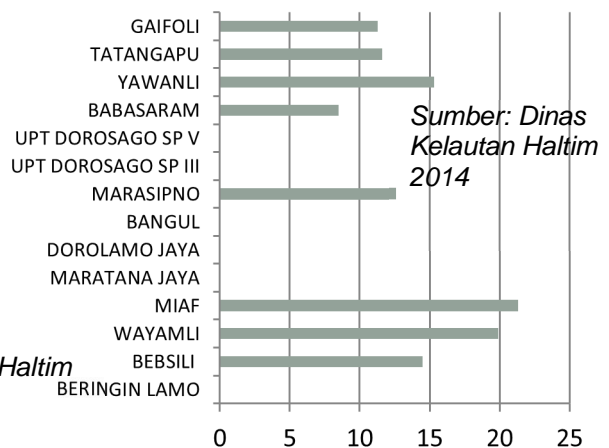
luas kawasan hutan lindung kecamatan Maba Tengah sekitar 4,7 ribu ha.

Gambar 5.1 Persebaran Hasil ternak Kec. Maba Tengah, 2013 (ekor)



Sumber: Dinstan Haltim 2014

Gambar 5.2 Produksi Ikan Laut menurut desa di Kecamatan Maba Tengah 2013 (ton)



Sumber: Dinas Kelautan Haltim 2014

## Jalan darat sebagian besar sirtu dan tanah

97 persen jalan di Maba Tengah tergolong sirtu

Ada berbagai macam sarana perhubungan yang ada didaerah ini, bisa dapat ditempuh lewat jalur darat dan juga jalur laut.



Tari Cakalele

Disamping itu untuk menghubungkan kecamatan Maba Tengah dengan kecamatan disekitarnya, ataupun ke kabupaten lain juga dapat ditempuh menggunakan jalur transportasi laut. Dan angkutan laut merupakan sarana perhubungan yang sangat penting dan strategis bagi Kabupaten ini secara umum, dan kecamatan Maba Tengah secara khusus dalam hal lintas perdagangan. Karena itu, pembangunan pelayaran terus

ditingkatkan dan diperluas, termasuk penyempurnaan menejement dan dukungan fasilitas pelabuhan.

Perhubungan darat memainkan perannya sangat penting guna menghubungkan antara satu kecamatan ke kecamatan yang lainnya atau dari satu kabupaten ke kabupaten yang lainnya. Dan kondisi jalan yang terdapat di Kecamatan Maba Tengah pada tahun 2013, dimana panjang jalan adalah 84 km yang semuanya terkategori sebagai jalan kabupaten. Dengan jenis Aspal sepanjang 3,5 km, kerikil 16,5 km, dan tanah 64 km. adapun kondisi jalan darat di Kec. Maba Tengah sudah membaik, yakni 3,5 km sudah dalam kondisi baik, 39 km dalam kondisi sedang, 13,5 km dalam kondisi rusak dan 28 km dalam kondisi rusak berat.

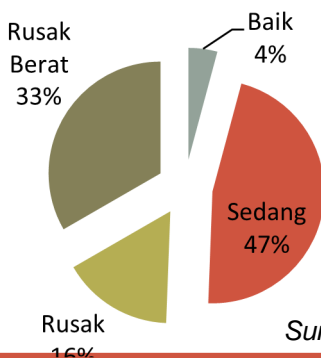
Kecamatan Maba tengah difasilitasi oleh 1 pelabuhan umum yang saat ini masih dalam tahap pembangunan dan 3 buah tambatan perahu.

Pariwisata yang terdapat di Kecamatan Maba Tengah adalah rumah adat madalamo dan pantai wayamli. Keindahan objek wisata ini ada juga terdapat potensi objek wisata lainya namun juga belum dikelola secara baik.

\*\*\*Tahukah Anda

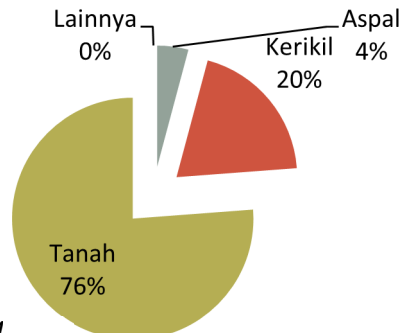
Belum ada jembatan yang menghubungkan Dorolamo, Maratana Jaya dan miaf ke Ibukota kecamatan.

Gambar 6.3 Persentase jalan menurut kondisi di Kec. Maba Tengah, 2013



Sumber: DisPU Haltim, 2014

Gambar 6.4 Jenis Jalan darat berdasarkan lapisan di Kec. Maba Tengah, 2013



*Terdapat perusahaan perorangan di Maba Tengah*

*Data Disperindag Haltim, Tahun 2013 terdapat 9 perusahaan dengan menyerap tenaga kerja 12 orang.*

Perindustrian merupakan kegiatan pengolahan bahan mentah atau barang setengah jadi menjadi barang jadi yang memiliki nilai tambah untuk mendapatkan keuntungan. Industri berhubungan dengan perusahaan, tenaga kerja dan nilai investasi. Untuk wilayah Kecamatan Maba Tengah terdapat 9 perusahaan, nilai investasi Rp.136 juta menyerap 12 tenaga kerja, pusat perindustrian terkonsentrasi di Desa Wayamli bila dilihat dari jumlah perusahaan sekitar 5 unit dan dari sisi investasi lebih Rp. 128 juta mampu menyerap 8 tenaga kerja, Melihat dari sisi jenis perusahaan menurut bentuk badan hukum, jenis lainya seperti unit dagang dan perseorangan adalah jenis yang paling banyak adalah industri aneka dengan jumlah 14 perusahaan.

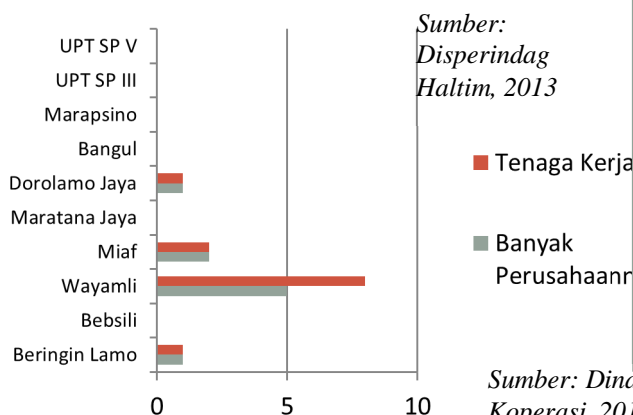


*Toko Pengecer di Maba Tengah*

Di Kecamatan Maba Tengah terdapat beberapa sarana untuk menunjang kegiatan perdagangan, atau untuk memenuhi kegiatan transaksi jual beli barang kebutuhan-kebutuhan pokok masyarakat. Berbagai macam sarana maupun fasilitas untuk mengakomodir kegiatan perdagangan. Dari data Dinas Perindustrian dan Perdagangan Haltim, tercatat 21 pedagang dengan 5 toko dan 13 kios beroperasi di sektor perdagangan ini. Selain itu, terdapat 8 buah koperasi masih aktif.

Kecamatan Maba Tengah adalah merupakan salah satu kecamatan yang memiliki potensi pertambangan yang sangat besar apabila dieksplorasi dan dieksploitasi secara baik dan berkelanjutan, seperti yang terdapat di sekitar tanjung bus-bus dan tambang emas, maka akan mendatangkan nilai tambah ekonomi yang sangat besar bagi daerah ini secara umum dan masyarakat di kecamatan Maba Tengah secara khusus

Gambar 7.1 banyaknya industri menurut jenis dan desa di Kec. Maba Tengah, 2013



Gambar 7.2 nama koperasi aktif di Maba Tengah, 2013

NO	NAMA KOPERASI	BADAN HUKUM	
		NOMOR	TGL
1	KUD Maju Makmur	53/BH/KDK .25-4/VIII/1996	26/08/1996
2	KUD Subur Makmur	54/BH/KDK .25-4/VIII/1996	26/08/1996
3	KOPTAN Karya Bersama	12/BH/KDK .25-4/IV/1999	21/04/1999

Sumber: Dinas Koperasi, 2013

LAMPIRAN TABEL

<http://www.kab.bps.go.id>

<http://halmimkab.bps.go.id>

Tabel 1.1 Letak Geografis Kecamatan Maba Tengah, 2013

Lintang/Batas (1)	Letak/Wilayah (2)
1. Lintang	1 <sup>0</sup> 1'5" – 1 <sup>0</sup> 12'55"
2. Bujur	128 <sup>0</sup> 21'25" – 128 <sup>0</sup> 39'10"
3. Sebelah Utara	Kecamatan Maba Utara
4. Sebelah Selatan	Kecamatan Maba
5. Sebelah Barat	Kecamatan Wasile
6. Sebelah Timur	Teluk Buli

Sumber : Badan Pusat Statistik, 2014

Tabel 2.1 Daftar Nama Kepala Desa di Kecamatan Maba Tengah, 2013

Desa (1)	Nama Kepala Desa (2)
Wayamli	Yunus Hi Djaim
Beksili	Yohanis Koraag
Marasipno	Usman Ahmad
Bangul	Mulyadi
Miaf	Hopni Guslaw
Maratana Jaya	Hi. Suaib Hi Hasan
Dorolamo Jaya	Robertus Rampa
Beringin Lamo	Supangat, SM
Yawanli	Hasan A. Ali
Gaifoli	Sarjan Tiwi
Babasaram	Jamidin
Tatangapu	Heston S. Manopode

Sumber : Pemerintahan Kecamatan Maba Tengah, 2014



# LAMPIRAN TABEL

Tabel 1.3 Banyaknya Pegawai Negeri Sipil di Lingkungan Pemerintah Daerah Kecamatan Menurut Tingkat Kepangkatan / Golongan dan Jenis Kelamin di Kecamatan Maba Tengah, 2013

Kecamatan (1)	Laki-Laki (2)	Perempuan (3)	Jumlah (4)
Kecamatan Maba Tengah	69	71	140
Kantor Camat	13	9	22
Guru	41	47	88
Puskesmas/Pustu/Tenaga Kesehatan	15	15	30

Sumber : BKD Haltim 2014

Tabel 2.1 Jumlah Penduduk menurut Jenis Kelamin dan Kelompok umur di Kecamatan Maba Tengah, 2013

Kelompok Umur (1)	Laki-Laki (2)	Perempuan (3)	Jumlah (4)	Rasio Jenis Kelamin (5)
0-4	342	343	685	100
5-9	354	330	684	107
10-14	279	271	550	103
15-19	260	217	477	120
20-24	206	217	423	95
25-29	266	237	503	112
30-34	284	233	517	122
35-39	252	203	455	124
40-44	198	144	342	138
45-49	149	114	263	131
50-54	126	101	227	125
55-59	94	76	170	124
60-64	74	32	106	231
65-69	33	24	57	138
70-75	19	21	40	90
75+	12	6	18	200
<b>JUMLAH</b>	<b>2.948</b>	<b>2.569</b>	<b>5.517</b>	<b>115</b>

Sumber: Badan Pusat Statistik Kabupaten Halmahera Timur, 2014

# LAMPIRAN TABEL

Tabel 2.2 Banyak Penduduk Penyandang Permasalahan Kesejahteraan Sosial Menurut Desa di Kecamatan Maba Tengah, 2013

Desa	Cacat Fisik	Cacat Mental
(1)	(2)	(3)
Beringin lamo	3	-
Beksili	3	1
Wayamli	5	1
Miaf	2	-
Maratana jaya	2	-
Dorolamo jaya	3	-
Bangul	3	-
Marasipno	2	1
UPT Dorosagu SP III	-	-
UPT Dorosagu SP V	-	-
Babasaram	2	1
Yawanli	3	1
Tatangapu	2	
Gaifoli	2	1
Jumlah	32	6

Sumber : Departemen Sosial Kabupaten Halmahera Timur, 2014

# LAMPIRAN TABEL

Tabel 3.1 Sekolah, Guru dan Murid Sekolah Dasar (SD) di Lingkungan Departemen Pendidikan Nasional menurut Kecamatan Kabupaten Halmahera Timur, 2013

Kecamatan	Sekolah	Guru PNS	Guru Non PNS	Murid
(1)	(2)	(3)	(4)	(4)
Maba Selatan	9	67	9	1410
Kota Maba Maba	6	68	4	1120
Maba	8	60	7	1581
Maba Tengah	10	50	10	940
Maba Utara	10	61	17	1498
Wasile Utara	7	38	11	987
Wasile Tengah	8	53	11	977
Wasile Timur	8	68	8	1276
Wasile	7	73	10	1247
Wasile Selatan	18	121	22	2323
Total	91	659	109	13359

Sumber : Dinas Pendidikan, Pemuda dan Olahraga Kabupaten Halmahera Timur, 2014

Tabel 3.2 Sekolah, Guru dan Murid Sekolah Menengah Tingkat Pertama (SMTP) di Lingkungan Departemen Pendidikan Nasional menurut Kecamatan Kabupaten Halmahera Timur, 2013

Kecamatan	Sekolah	Guru PNS	Guru Non PNS	Murid
(1)	(2)	(3)	(4)	(5)
Maba Selatan	3	24	7	571
Kota Maba Maba	4	39	11	429
Maba	3	26	7	485
Maba Tengah	4	13	11	329
Maba Utara	6	19	13	361
Wasile Utara	3	5	11	213
Wasile Tengah	2	15	7	350
Wasile Timur	5	38	13	547
Wasile	3	35	6	481
Wasile Selatan	10	49	29	814
Total	43	263	115	4580

Sumber : Dinas Pendidikan, Pemuda dan Olahraga Kabupaten Halmahera Timur, 2014

Tabel 3.3 Sekolah, Guru dan Murid Sekolah Menengah Tingkat Atas (SMTA) di Lingkungan Departemen Pendidikan Nasional menurut Kecamatan Kabupaten Halmahera Timur, 2013

Kecamatan	Sekolah	Guru PNS	Guru Non PNS	Murid
(1)	(2)	(3)	(4)	(5)
Maba Selatan	2	15	9	297
Kota Maba Maba	2	13	18	299
Maba	1	15	5	238
Maba Tengah	2	10	9	120
Maba Utara	2	5	7	167
Wasile Utara	2	5	7	119
Wasile Tengah	1	8	5	265
Wasile Timur	2	11	7	299
Wasile	2	28	7	465
Wasile Selatan	1	9	5	173
Total	17	119	79	2442

Sumber : Dinas Pendidikan, Pemuda dan Olahraga Kabupaten Halmahera Timur, 2014

Tabel 3.4 Sekolah, Guru dan Murid Sekolah Menengah Kejuruan (SMK) di Lingkungan Departemen Pendidikan Nasional menurut Kecamatan Kabupaten Halmahera Timur, 2013

Kecamatan	Sekolah	Guru PNS	Guru Non PNS	Murid
(1)	(2)	(3)	(4)	(5)
Maba Selatan	0	0	0	0
Kota Maba Maba	1	15	3	183
Maba	1	4	3	125
Maba Tengah	0	0	0	0
Maba Utara	0	0	0	0
Wasile Utara	0	0	0	0
Wasile Tengah	0	0	0	0
Wasile Timur	1	12	3	125
Wasile	0	0	0	0
Wasile Selatan	2	13	7	208
Total	5	44	16	641

Sumber : Dinas Pendidikan, Pemuda dan Olahraga Kabupaten Halmahera Timur, 2014

# LAMPIRAN TABEL

Tabel 3.5 Sekolah, Guru dan Murid Madrasah Ibtidaiyah di Lingkungan Departemen Agama menurut Kecamatan Kabupaten Halmahera Timur, 2013

Kecamatan	2013		
	Sekolah	Guru	Murid
(1)	(2)	(3)	(4)
Maba Selatan	0	0	0
Kota Maba	2	21	137
Maba	1	7	102
Maba Tengah	0	0	0
Maba Utara	0	0	0
Wasile Utara	0	0	0
Wasile Tengah	0	0	0
Wasile Timur	0	0	0
Wasile	1	15	123
Wasile Selatan	0	0	0
<b>Jumlah / Total</b>	<b>4</b>	<b>43</b>	<b>392</b>

Sumber : Departemen Agama Kabupaten Halmahera Timur, 2014

Tabel 3.6 Sekolah, Guru dan Murid Madrasah Tsanawiyah di Lingkungan Departemen Agama menurut Kecamatan Kabupaten Halmahera Timur, 2013

Kecamatan <i>District</i>	2013		
	Sekolah <i>School</i>	Guru <i>Teacher</i>	Murid <i>Student</i>
(1)	(2)	(3)	(4)
Maba Selatan	1	19	119
Kota Maba Maba	1	20	41
Maba	1	16	61
Maba Tengah	1	12	80
Maba Utara	1	12	93
Wasile Utara	0	0	0
Wasile Tengah	0	0	0
Wasile Timur	1	3	32
Wasile	1	19	142
Wasile Selatan	1	18	73
<b>Jumlah / Total</b>	<b>8</b>	<b>119</b>	<b>641</b>

Sumber : Departemen Agama Kabupaten Halmahera Timur, 2014

# LAMPIRAN TABEL

Tabel 3.7 Sekolah, Guru dan Murid Madrasah Aliyah di Lingkungan Departemen Agama menurut Kecamatan Kabupaten Halmahera Timur, 2013

Kecamatan	2013		
	Sekolah	Guru	Murid
(1)	(2)	(3)	(4)
Maba Selatan	1	13	62
Kota Maba Maba	0	0	0
Maba	0	0	0
Maba Tengah	1	18	75
Maba Utara	1	12	72
Wasile Utara	0	0	0
Wasile Tengah	0	0	0
Wasile Timur	1	7	65
Wasile	1	24	94
Wasile Selatan	0	0	0
<i>Jumlah / Total</i>	5	74	368

Sumber : Departemen Agama Kabupaten Halmahera Timur, 2014

Tabel 4.1 Banyaknya Rumah Sakit, Puskesmas dan Puskesmas Pembantu. Polindes dan Poskesdes Aktif menurut Kecamatan Kabupaten Halmahera Timur, 2013

Kecamatan	Rumah sakit	Puskesmas	Puskesmas pembantu	Polindes	Poskesdes
(1)	(2)	(3)	(4)	(5)	(6)
Maba Selatan	0	2	2	2	2
Kota Maba Maba	1	2	1	1	0
Maba	0	1	0	1	0
Maba Tengah	0	2	4	3	0
Maba Utara	0	1	8	1	1
Wasile Utara	0	1	2	1	3
Wasile Tengah	0	1	1	1	2
Wasile Timur	0	1	1	2	3
Wasile	0	1	0	2	1
Wasile Selatan	0	3	6	3	4
<i>Jumlah / Total</i>	1	15	25	17	16

Sumber : Dinas Kesehatan Kabupaten Halmahera Timur, 2014

# LAMPIRAN TABEL

Tabel 4.2 Banyaknya Tenaga Kesehatan menurut Kecamatan Kabupaten Halmahera Timur, 2013

Kecamatan	Dokter Umum	Dokter gigi	Perawat	Bidan	Apoteker	Tenaga kesehatan lain	Jumlah
(1)	(2)	(3)	(4)	(5)	(5)		
Maba Selatan	3	1	12	13	1	5	35
Kota Maba	1	2	14	10	1	6	34
Maba	2	1	25	6	1	16	51
Maba Tengah	3	0	13	9	0	6	31
Maba Utara	4	0	8	10	1	1	24
Wasile Utara	1	0	4	8	0	0	13
Wasile Tengah	2	0	16	11	1	6	36
Wasile Timur	1	1	13	13	1	5	34
Wasile	3	1	20	11	1	11	47
Wasile Selatan	2	2	11	12	1	6	34
Total 2013	22	8	136	103	8	62	339

Sumber : Dinas Kesehatan Kabupaten Halmahera Timur, 2014

# LAMPIRAN TABEL

Tabel 5.1.1 Luas Lahan Sawah dan Bukan Sawah (Ha) Menurut Desa di Kecamatan Maba Tengah, 2013

Desa	Lahan Sawah	Bukan Lahan Sawah	
		Lahan Kering	Lainnya
(1)	(2)	(3)	(4)
Beringin Lamo	106.72	30	110
Beksili	0	170	27
Wayamli	0	300	250
Miaf	0	105	300
Maratana Jaya	75	75	20
Dorolamo jaya	135	25	10
Bangul	165	40	260
Marasipno	0	200	150
UPT Dorosagu SP III	15	75	145
UPT Dorosagu SP V	10	50	225
Babasaram	272	40	286
Yawanli	0	150	75
Tatangapu	0	200	150
Gaifoli	0	250	200
Jumlah	106.72	30	110

Sumber : Dinas Pertanian dan Peternakan Kabupaten Halmahera Timur, 2014



# LAMPIRAN TABEL

Tabel 5.1.1a Luas Panen, Produksi dan produktivitas Padi (Padi Sawah) Menurut Desa di Kecamatan Maba Tengah, 2013

Desa	Padi Sawah		
	Luas Panen	Produksi	Produktivitas
	(Ha)	(Kuintal)	(Kuintal/Ha)
(1)	(2)	(3)	(4)
Beringin Lamo	100	300	3
Beksili	0	0	0
Wayamli	0	0	0
Miaf	0	0	0
Maratana Jaya	65	227.5	3.5
Dorolamo jaya	110	330	3
Bangul	150	525	3.5
Marasipno	0	0	0
UPT Dorosagu SP III	10	35	3.5
UPT Dorosagu SP V	10	35	3.5
Babasaram	265	927.5	3.5
Yawanli	0	0	0
Tatangapu	0	0	0
Gaifoli	0	0	0
Jumlah	710	2380	23.5

Sumber : Dinas Pertanian dan Peternakan Kecamatan Maba Tengah, 2013

# LAMPIRAN TABEL

Tabel 5.1.2 Luas Panen dan Produksi Palawija menurut Desa di Kecamatan Maba Tengah, 2013

Desa	Jagung		Ubi Kayu	
	Luas Panen	Produksi	Luas Panen	Produksi
	(Ha)	(Ton)	(Ha)	(Ton)
(1)	(2)	(3)	(4)	(5)
Beringin Lamo	0	0	1	2
Beksili	60	39	4	8
Wayamli	0	0	3	6
Miaf	2	1	4	8
Maratana Jaya	0	0	1	2
Dorolamo jaya	17	34	0.5	1
Bangul	3	3	0	0
Marasipno	1	0.5	1	2
UPT Dorosagu SP III	3	6	15	45
UPT Dorosagu SP V	5	10	11	33
Babasaram	41	35	0.5	1
Yawanli	0.5	0.25	1	2
Tatangapu	0	0	1	2
Gaifoli	1	0.5	1	2
Jumlah	133.5	129.25	44	114

Sumber : Dinas Pertanian dan Peternakan Kabupaten Halmahera Timur, 2014

# LAMPIRAN TABEL

Lanjutan Tabel 5.1.2

Desa	Ubi Jalar		Kacang Tanah	
	Luas Panen	Produksi	Luas Panen	Produksi
	(Ha)	(Ton)	(Ha)	(Ton)
(1)	(6)	(7)	(8)	(9)
Beringin Lamo	0	0	2	2
Beksili	3	9	1	1
Wayamli	0	0	1	1.5
Miaf	3	6	0	0
Maratana Jaya	0	0	1	0.5
Dorolamo Jaya	0	0	0	0
Bangul	0	0	5	7
Marasipno	0.5	1	0	0
UPT Dorosagu SP III	2	6	1	1
UPT Dorosagu SP V	3	9	1	2
Babasaram	0.5	1	1	1
Yawanli	0	0	0	0
Tatangapu	1	2	1	1
Gaifoli	1	2	0	0
Jumlah	14	36	14	17

Sumber : Dinas Pertanian dan Peternakan Kabupaten Halmahera Timur, 2014

# LAMPIRAN TABEL

Tabel 5.2.1 Luas Panen dan Produksi Sayur-Sayuran menurut Desa di Kecamatan Maba Tengah, 2013

Desa	Bawang Merah		Buncis	
	Luas Panen	Produksi	Luas Panen	Produksi
	(Ha)	(Ton)	(Ha)	(Ton)
(1)	(2)	(3)	(4)	(5)
Beringin Lamo	-	-	-	-
Beksili	-	-	-	-
Wayamli	-	-	-	-
Miaf	-	-	-	-
Maratana jaya	1	0.5	1	1
Dorolamo jaya	-	-	-	-
Bangul	-	-	-	-
Marasipno	-	-	-	-
UPT Dorosagu SP III	1	0.5	-	-
UPT Dorosagu SP V	-	-	-	-
Babasaram	0.75	0.25	1	1
Yawanli	-	-	-	-
Tatangapu	-	-	-	-
Gaifoli	-	-	-	-
Jumlah	2.75	1.25	2	2

Sumber : Dinas Pertanian dan Peternakan Kabupaten Halmahera Timur, 2014

# LAMPIRAN TABEL

Lanjutan Tabel 5.2.1

Desa	Lombok		Ketimun	
	Luas Panen	Produksi	Luas Panen	Produksi
	(Ha)	(Ton)	(Ha)	(Ton)
(1)	(8)	(9)	(10)	(11)
Beringin Iamo	4	10	1	4
Beksili	0.5	1	0.5	2
Wayamli	-	-	-	-
Miaf	-	-	-	-
Maratana Jaya	-	-	-	-
Dorolamo Jaya	-	-	-	-
Bangul	5	15	2	6
Marasipno	-	-	-	-
UPT Dorosagu SP III	2	5	0.5	2
UPT Dorosagu SP V	2	5	0.5	2
Babasaram	3	9	1	4
Yawanli	-	-	-	-
Tatangapu	-	-	-	-
Gaifoli	-	-	-	-
Jumlah	4	10	1	4

Sumber : Dinas Pertanian dan Peternakan Kabupaten Halmahera Timur, 2014

# LAMPIRAN TABEL

Lanjutan Tabel 5.2.1

Desa	Kangkung		Kacang Panjang	
	Luas Panen	Produksi	Luas Panen	Produksi
	(Ha)	(Ton)	(Ha)	(Ton)
(1)	(16)	(17)	(18)	(19)
Beringin Iamo	5	12	1.5	2
Bebisili	-	-	-	-
Wayamli	0.5	2	-	-
Miaf	-	-	1	0.7
Maratana Jaya	2	5	1	0.8
Dorolamo Jaya	0.5	2	1	0.7
Bangul	-	-	2	3
Marasipno	0.25	1	-	-
UPT Dorosagu SP III	-	-	0.5	0.4
UPT Dorosagu SP V	-	-	1	0.9
Babasaram	-	-	2.5	4.5
Yawanli	-	-	-	-
Tatangapu	-	-	-	-
Gaifoli	-	-	-	-
<b>Jumlah</b>	<b>8.25</b>	<b>22</b>	<b>10.5</b>	<b>13</b>

# LAMPIRAN TABEL

Lanjutan Tabel 5.2.1

Desa	Tomat		Labu Siam	
	Luas Panen	Produksi	Luas Panen	Produksi
	(Ha)	(Ton)	(Ha)	(Ton)
(1)	(20)	(21)	(22)	(23)
Beringin Lamo	0.8	1	-	-
Beksili	-	-	-	-
Wayamli	1	0.75	2	1
Miaf	-	-	-	-
Maratana Jaya	1	1	-	-
Dorolamo Jaya	-	-	-	-
Bangul	1	3	1	1
Marasipno	1	0.5	1	0.75
UPT Dorosago SP III	1	1	-	-
UPT Dorosago SP V	1	0.75	-	-
Babasaram	3	8	1	0.75
Yawanli	-	-	-	-
Tatangapu	-	-	1	1
Gaifoli	-	-	-	-
Jumlah	9.8	16	6	4.5

# LAMPIRAN TABEL

Tabel 5.2.2 Luas Panen dan Produksi Buah-Buahan menurut Desa di Kecamatan Maba Tengah, 2013

Desa	Mangga		Pisang	
	Luas Panen	Produksi	Luas Panen	Produksi
	(Ha)	(Ton)	(Ha)	(Ton)
(1)	(2)	(3)	(4)	(5)
Beringin lamo	2	2	6	18
Beksili	4	8	2	6
Wayamli	1	1	5	15
Miaf	10	3	30	90
Maratana jaya	0.5	1.25	3	9
Dorolamo jaya	0.5	1.25	1	3
Bangul	0.5	0.5	5	4
Marasipno	3	0.9	5	15
UPT Dorosagu SP III	0.5	0.5	5	4
UPT Dorosagu SP V	3	4.5	0.5	2.25
Babasaram	3	0.9	0.5	2.25
Yawanli	0.25	0.3	2	6
Tatangapu	8	2.4	18	54
Gaifoli	5	15	6	18
Jumlah	14.8	51.9	89	246.5

Sumber : Dinas Pertanian dan Peternakan Kabupaten Halmahera Timur, 2014



# LAMPIRAN TABEL

Lanjutan Tabel 5.2.2

Desa	Jeruk		Pepaya	
	Luas Panen	Produksi	Luas Panen	Produksi
	(Ha)	(Ton)	(Ha)	(Ton)
(1)	(6)	(7)	(8)	(9)
Beringin Lamo	1.5	3	0.5	0.15
Beksili	-	-	-	-
Wayamli	-	-	0.5	0.15
Miaf	13	3.25	0.5	1.25
Maratana Jaya	0.5	75	-	-
Dorolamo Jaya	0.5	75	-	-
Bangul	-	-	-	-
Marasipno	-	-	0.5	0.15
UPT Dorosago SP III	-	-	-	-
UPT Dorosago SP V	2	500	0.5	1.5
Babasaram	2	500	0.5	0.15
Yawanli	-	-	-	-
Tatangapu	0.5	125	-	-
Gaifoli	-	-	0.1	0.5
Jumlah	20	1281.25	3.1	3.85

Sumber : Dinas Pertanian dan Peternakan Kabupaten Halmahera Timur, 2014

Lanjutan Tabel 5.2.2

Desa	Salak		Nanas	
	Luas Panen	Produksi	Luas Panen	Produksi
	(Ha)	(Ton)	(Ha)	(Ton)
(1)	(10)	(11)	(12)	(13)
Beringin Lamo	0.25	0.25	0.5	1
Beksili	-	-	-	-
Wayamli	-	-	-	-
Miaf	-	-	-	-
Maratana Jaya	-	-	-	-
Dorolamo Jaya	-	-	-	-
Bangul	-	-	-	-
Marasipno	-	-	-	-
UPT Dorosago SP III	-	-	-	-
UPT Dorosago SP V	-	-	-	-
Babasaram	-	-	-	-
Yawanli	-	-	0.25	0.5
Tatangapu	-	-	0.25	0.5
Gaifoli	-	-	-	-
<b>Jumlah</b>	<b>0.25</b>	<b>0.25</b>	<b>1</b>	<b>2</b>

Sumber : Dinas Pertanian dan Peternakan Kabupaten Halmahera Timur, 2014

# LAMPIRAN TABEL

Lanjutan Tabel 5.2.2

Desa	Duku / Langsung		Nangka	
	Luas Panen	Produksi	Luas Panen	Produksi
	(Ha)	(Ton)	(Ha)	(Ton)
(1)	(14)	(15)	(16)	(17)
Beringin Lamo	-	-	0.25	1
Beksili	5	12	-	-
Wayamli	1	3	0.25	1
Miaf	7	20	2	6
Maratana Jaya	-	-	2	6
Dorolamo Jaya	-	-	1	3
Bangul	-	-	0.5	2
Marasipno	4	10	-	-
UPT Dorosago SP III	-	-	0.5	2
UPT Dorosago SP V	-	-	0.5	2
Babasaram	-	-	0.5	2
Yawanli	0.5	1.5	0.5	2
Tatangapu	2.5	8	0.5	2
Gaifoli	2	6	-	-
Jumlah	22	60.5	8.5	29

Sumber : Dinas Pertanian dan Peternakan Kabupaten Halmahera Timur, 2014

# LAMPIRAN TABEL

Desa	Jambu		Rambutan	
	Luas Panen	Produksi	Luas Panen	Produksi
	(Ha)	(Ton)	(Ha)	(Ton)
(1)	(18)	(19)	(20)	(21)
Beringin Lamo	-	-	0.25	0.5
Beksili	-	-	-	-
Wayamli	0.25	0.5	-	-
Miaf	1	2	-	-
Maratana Jaya	0.5	1	2	6
Dorolamo Jaya	1	2	-	-
Bangul	-	-	0.5	1.5
Marasipno	-	-	-	-
UPT Dorosago SP III	-	-	0.5	1.5
UPT Dorosago SP V	-	-	2	5
Babasaram	-	-	20	20
Yawanli	0.5	1	-	-
Tatangapu	1	2	-	-
Gaifoli	-	-	-	-
Jumlah	4.25	8.5	25.25	34.5

# LAMPIRAN TABEL

Desa	Kedondong		Semangka	
	Luas Panen	Produksi	Luas Panen	Produksi
	(Ha)	(Ton)	(Ha)	(Ton)
(1)	(22)	(23)	(24)	(25)
Beringin Lamo	0.25	0.5	-	-
Beksili	-	-	-	-
Wayamli	-	-	1	0.5
Miaf	1	3	-	-
Maratana Jaya	0.25	0.5	-	-
Dorolamo Jaya	0.5	1	1	0.75
Bangul	-	-	2	2
Marasipno	-	-	-	-
UPT Dorosago SP III	-	-	1	0.75
UPT Dorosago SP V	-	-	0.75	0.5
Babasaram	-	-	2	2
Yawanli	-	-	-	-
Tatangapu	0.25	0.5	-	-
Gaifoli	-	-	-	-
Jumlah	2.25	5.5	7.75	6.5

# LAMPIRAN TABEL

Tabel 5.3.1 Populasi Ternak (ekor) menurut Desa di Kecamatan Maba Tengah, 2013

Desa	Sapi Potong	Kambing	Babi
(1)	(2)	(3)	(4)
Beringin Lamo	372	359	-
Beksili	7	25	13
Wayamli	140	113	-
Miaf	44	53	50
Maratana Jaya	89	45	10
Dorolamo Jaya	64	53	-
Bangul	86	163	-
Marasipno	177	63	-
UPT Dorosago SP III	10	22	-
UPT Dorosago SP V	7	30	-
Babasaram	2	21	30
Yawanli	1	31	10
Tatangapu	2	-	10
Gaifoli	1	-	25
Jumlah	1,002	978	148

Sumber : Dinas Pertanian dan Peternakan Kabupaten Halmahera Timur, 2014

# LAMPIRAN TABEL

Tabel 5.3.2 Populasi Unggas (ekor) menurut Desa di Kecamatan Maba Tengah, 2013

Desa	Ayam Kampung	Itik / Itik Manila
(1)	(2)	(3)
Beringin Lamo	420	82
Beksili	150	-
Wayamli	210	-
Miaf	210	-
Maratana Jaya	300	-
Dorolamo Jaya	250	-
Bangul	370	-
Marasipno	190	-
UPT Dorosago SP III	100	-
UPT Dorosago SP V	120	-
Babasaram	90	-
Yawanli	80	-
Tatangapu	90	-
Gaifoli	60	-
Jumlah	2,640	82

Sumber : Dinas Pertanian dan Peternakan Kabupaten Halmahera Timur, 2014

Tabel 5.4.1 Produksi Perikanan Laut Kecamatan Maba Tengah menurut desa tahun 2013

Desa	PERIKANAN LAUT
	(Ton)
(1)	(2)
BERINGIN LAMO	-
BEBSILI	14,5
WAYAMLI	19,9
MIAF	21,3
MARATANA JAYA	-
DOROLAMO JAYA	-
BANGUL	-
MARASIPNO	12,6
UPT DOROSAGO SP III	-
UPT DOROSAGO SP V	-
BABASARAM	8,5
YAWANLI	15,3
TATANGAPU	11,6
GAIFOLI	11,3
Jumlah	115,0

Sumber : Dinas Kelautan dan Perikanan Haltim 2014



# LAMPIRAN TABEL

Tabel 5.4.2 Banyaknya Perahu Penangkapan ikan Kecamatan Maba Tengah menurut desa tahun 2013

Desa	TANPA MOTOR	MOTOR TEMPEL	KAPAL MOTOR	JUMLAH
(1)	(2)	(3)	(4)	(5)
BERINGIN LAMO	-	-	20	-
BEBSILI	25	12	13	37
WAYAMLI	27	11	-	38
MIAF	22	16	-	38
MARATANA JAYA	-	-	-	-
DOROLAMO JAYA	-	-	-	-
BANGUL	-	-	33,0	-
MARASIPNO	11	5	-	16
UPT DOROSAGO SP III	-	-	-	-
UPT DOROSAGO SP V	-	-	-	-
BABASARAM	7	7	-	14
YAWANLI	15	7	-	22
<b>JUMLAH</b>	<b>131,0</b>	<b>67,0</b>		<b>198,0</b>

Sumber : Dinas Kelautan dan Perikanan Haltim 2014

# LAMPIRAN TABEL

Tabel 5.4.3 Banyaknya Nelayan di Kecamatan Maba Tengah menurut desa tahun 2013

Desa	JENIS NELAYAN		JUMLAH
	TETAP	TIDAK TETAP	
(1)	(2)	(3)	(4)
BERINGIN LAMO	-	-	-
BEBSILI	10	15	25
WAYAMLI	13	26	39
MIAF	14	27	41
MARATANA JAYA	-	-	-
DOROLAMO JAYA	-	-	-
BANGUL	-	-	-
MARASIPNO	9	11	20
UPT DOROSAGO SP III	-	-	-
UPT DOROSAGO SP V	-	-	-
BABASARAM	6	8	14
YAWANLI	11	13	24
TATANGAPU	8	12	20
GAIFOLI	8	10	18

Sumber : Dinas Kelautan dan Perikanan Haltim 2014

# LAMPIRAN TABEL

Tabel 7.1 Panjang Jalan menurut Jenis Permukaan, Kondisi Jalan, dan Pemerintahan yang Berwenang Mengelolanya (Km) Berdasarkan Kecamatan di Kabupaten Halmahera Timur, Tahun 2013

Kecamatan	Negara	Provinsi	Kabupaten	Jumlah
(1)	(2)	(3)	(4)	(5)
Maba Selatan	0,00	0,00	71,54	71,54
Kota Maba Maba	0,00	36,00	85,00	85,00
Maba	0,00	19,70	30,50	50,20
Maba Tengah	0,00	0,00	84,00	84,00
Maba Utara	0,00	0,00	106,60	106,60
Wasile Utara	0,00	0,00	71,60	71,60
Wasile Tengah	0,00	0,00	61,00	61,00
Wasile Timur	0,00	24,00	33,00	57,00
Wasile	0,00	13,00	62,00	75,00
Wasile Selatan	0,00	104,00	30,00	134,00
<i>Jumlah / Total</i>	0,00	196,70	635,24	795,94

Sumber : Dinas Pekerjaan Umum Kabupaten Halmahera Timur 2014

Lanjutan Tabel 7.2

Kecamatan	Aspal	Kerikil	Tanah	Lainnya	Jumlah
(1)	(2)	(3)	(4)	(5)	(6)
Maba Selatan	11,00	14,90	36,64	9,00	71,54
Kota Maba Maba	29,00	19,00	21,00	85,00	85,00
Maba	38,50	5,70	6,00	0,00	50,20
Maba Tengah	3,50	16,50	64,00	0,00	84,00
Maba Utara	0,00	43,10	57,60	5,90	106,60
Wasile Utara	0,00	11,00	60,60	0,00	71,60
Wasile Tengah	0,00	15,00	46,00	0,00	61,00
Wasile Timur	13,00	14,50	29,50	0,00	57,00
Wasile	32,50	42,50	0,00	0,00	75,00
Wasile Selatan	107,75	0,00	26,25	0,00	134,00
<i>Jumlah / Total</i>	235,25	182,20	347,59	99,90	795,94

Sumber : Dinas Pekerjaan Umum Kabupaten Halmahera Timur 2014

Lanjutan Tabel 7.2

Kecamatan	Baik	Sedang	Rusak	Rusak Berat	Jumlah
(1)	(2)	(3)	(4)	(5)	(6)
Maba Selatan	24,50	11,90	35,14	0,00	71,54
Kota Maba Maba	25,50	12,00	47,50	85,00	85,00
Maba	35,00	15,20	0,00	0,00	50,20
Maba Tengah	3,50	39,00	13,50	28,00	84,00
Maba Utara	0,00	36,00	32,00	38,60	106,60
Wasile Utara	0,00	11,00	25,00	35,60	71,60
Wasile Tengah	0,00	9,00	14,50	37,50	61,00
Wasile Timur	15,00	24,00	18,00	0,00	57,00
Wasile	31,00	44,00	0,00	0,00	75,00
Wasile Selatan	96,00	38,00	0,00	0,00	134,00
<i>Jumlah / Total</i>	230,50	240,10	185,64	224,70	795,94

Sumber : Dinas Pekerjaan Umum Kabupaten Halmahera Timur 2014

# LAMPIRAN TABEL

Tabel 8.1 Banyaknya perusahaan, Tenaga Kerja, Investasi, menurut desa di kecamatan Maba Tengah, 2013

Desa	Banyak Perusahaan	Tenaga kerja	Investasi (Juta)
(1)	(2)	(3)	(4)
Beringin Iamo	1	1	1.5
Beksili	-	-	-
Wayamli	5	8	128
Miaf	2	2	5
Maratana jaya	-	-	-
Dorolamo jaya	1	1	2
Bangul	-	-	-
Marasipno	-	-	-
UPT Dorosagu SP III	-	-	-
UPT Dorosagu SP V	-	-	-
Babasaram			
Yawanli			
Tatangapu			
Gaifoli			
<b>Jumlah</b>	<b>9</b>	<b>12</b>	<b>136.5</b>

Dinas Perindustrian dan Perdagangan Kabupaten Halmahera Timur, 2014

Tabel 8.2 Banyaknya Perusahaan Industri menurut Lapangan UsahaKecamatan Maba Tengah,2013

Desa	Industri	Industri	Industri
	Pertanian Dan Kehutanan	Aneka	Logam,Mesain Dan Kimia
(1)	(2)	(3)	(4)
Beringin lamo	1	2	0
Beksili	0	0	0
Wayamli	3	2	0
Miaf	2	1	0
Maratana jaya	0	1	0
Dorolamo jaya	0	1	0
Bangul	0	0	0
Marasipno	0	0	0
UPT Dorosagu SP III	0	0	0
UPT Dorosagu SP V	0	0	0
Babasaram	0	0	0
Yawanli	1	0	0
Tatangapu	0	0	0
Gaifoli	0	1	0
<b>Jumlah</b>	<b>6</b>	<b>14</b>	<b>0</b>

Dinas Perindustrian dan Perdagangan Kabupaten Halmahera Timur, 2014

# LAMPIRAN TABEL

Tabel 8.3 Banyaknya Koperasi Menurut Kecamatan Maba Tengah, 2013

Desa	Banyaknya Koperasi	Banyaknya Anggota
(1)	(2)	(3)
Beringin Iamo	1	48
Beksili	-	-
Wayamli	2	50
Miaf	-	-
Maratana jaya	2	97
Dorolamo jaya	3	78
Bangul	-	-
Marasipno	-	-
UPT Dorosagu SP III	-	-
UPT Dorosagu SP V	-	-
Babasaram	-	-
Yawanli	-	-
Tatangapu	-	-
Gaifoli	-	-
Jumlah	8	273

Sumber: Dinas Koperasi dan UKM, 2014







DATA ITU MAHAL, TETAPI, MEMBANGUN TANPA DATA AKAN LEBIH MAHAL

# DATA

*MENCERDASKAN BANGSA*



**BADAN PUSAT STATISTIK  
KABUPATEN HALMAHERA TIMUR**  
JALAN TRANS HALMAHERA DESA SOAGIMALAHA, KOTA MABA  
EMAIL: [bps8206@bps.go.id](mailto:bps8206@bps.go.id)