

Kecamatan Petanahan Dalam Angka

Tahun 2013



**BADAN PUSAT STATISTIK
KABUPATEN KEBUMEN**

JL. ARUNGBINANG NO. 17 A KEBUMEN 54311 Email : bps3305@bps.go.id

KECAMATAN PETANAHAN DALAM ANGKA 2013

Katalog BPS	: 1102001.3305040
Nomor Publikasi	: 33.05.1305
Ukuran Buku	: 14,8 Cm x 21 Cm
Jumlah Halaman	: ix + 129 halaman
Naskah	: Koordinator Statistik Kecamatan Petanahan
Gambar Kulit	: Kecamatan Petanahan
Diterbitkan Oleh	: BPS Kabupaten Kebumen

Boleh dikutip dengan menyebutkan sumbernya.

SAMBUTAN CAMAT

Saya menyambut baik atas terbitnya Publikasi “**Kecamatan Petanahan Dalam Angka Tahun 2013**” oleh KSK Kecamatan Petanahan. Buku ini dimaksudkan untuk memberi gambaran Umum tentang Geografi, Penduduk, Pendidikan, Kesehatan serta kondisi Sosial.

Publikasi **Kecamatan Dalam Angka Tahun 2013** merupakan lanjutan dari publikasi tahun sebelumnya. Publikasi ini menyajikan data-data berbentuk tabel untuk lebih memudahkan para pemakai data dalam memahaminya. Buku ini bisa menjadi sumber data dasar dan diharapkan sebagai acuan perencanaan pembangunan diwilayah Kecamatan Petanahan. Oleh karena itu kerja sama dan bantuan dari berbagai pihak baik dari Dinas Instansi Pemerintah maupun Swasta atas terbitnya buku ini kami mengucapkan terima kasih yang sebesar besarnya.

Semoga pada penerbitan tahun yang akan datang dapat lebih ditingkatkan mutu maupun isinya, agar dapat mengetahui kondisi wilayah Kecamatan Petanahan.

Petanahan, Agustus 2013

Camat Petanahan

RAM GUNADI, SH.

Pembina

NIP. 196201024 1999201 1 001

<http://kebumenkab.bps.go.id>

KATA PENGANTAR



Publikasi **“KECAMATAN PETANAHAH DALAM ANGKA 2013”** diterbitkan oleh Koordinator Statistik Kecamatan (KSK) Petanahan, untuk memberi gambaran Umum tentang Geografi, Penduduk, kondisi Sosial dan berbagai data dan informasi terpilih seputar Kecamatan Petanahan Kabupaten Kebumen.

Publikasi **“KECAMATAN PETANAHAH DALAM ANGKA 2013”** diterbitkan untuk melengkapi publikasi-publikasi statistik yang sudah terbit secara rutin setiap tahun.

Akhirnya, saya mengucapkan terima kasih dan penghargaan setinggi-tingginya kepada semua pihak yang telah berpartisipasi hingga terbitnya publikasi ini, dan semoga Tuhan Yang Maha Kuasa senantiasa meridhoi usaha kita. Amin

Petanahan, Agustus 2013

KSK Kecamatan Petanahan

AMRI H

NIP. 19591228 198603 1 006

<http://kebumenkab.bps.go.id>

DAFTAR ISI

Halaman Judul	i
BADAN PUSAT STATISTIK	i
Katalog	ii
SAMBUTAN CAMAT	iii
KATA PENGANTAR	v
DAFTAR ISI	vii
BAB I. LETAK DAN GEOGRAFIS	1
Tabel : 1.1 Letak Dan Goegrafis	3
Tabel : 1.2 Letak Geografis Dan TopologiLetak Di Kecamatan Petanahan, 2012	4
Tabel : 1.3 Luas Wilayah Menurut Lahan Sawah dan Lahan Kering Di Kecamatan Petanahan, 2012	5
Tabel : 1.4 Luas Lahan Sawah Menurut Jenis Irigasi Di Kecamatan Petanahan dalam (Ha), 2012	6
Tabel : 1.5 Luas Lahan Menurut Jenis Irigasi Di Kecamatan Petanahan dalam (Ha), 2012	7
Tabel : 1.6 Jarak Kantor Kecamatan Ke Desa, Ke Kantor Kabupaten Dan Kantor Provinsi (dalam Km), 2012	8
Tabel : 1.6 Rumah Tangga Yang Berbatasan Dengan Laut Di Kecamatan Petanahan, 2012	9
BAB II. PEMERINTAHAN	11
Tabel : 2.1 Jumlah RT, RW Dan Dukuh Di Kecamatan Petanahan , 2012 2	13
Tabel : 2.2 Jumlah Perangkat Desa Menurut Jabatan Di Kecamatan Petanahan, 2012 14	14
Tabel : 2.3 Jumlah Perangkat Desa Menurut Pendidikan Yang Di Tamatkan Di Kecamatan Petanahan, 2012	15
Tabel : 2.4 Jumlah RT, RW Dan Dukuh Di Kecamatan Petanahan, 2012	16
Tabel : 2.5. Sarana Gedung Pemerintahan Desa Dan Lembaga DesaPengurus Di Kecamatan Petanahan, 2012	17
Tabel : 2. 6 Tanah Bengkok Dan Tanah Kas Desa Di Kecamatan Petanahan, 2012	18
BAB III. PENDUDUK DAN TENAGA KERJA	19
Tabel : 3.1 Penduduk Kecamatan Petanahan Dirinci Menurut Jenis Kelamin, Tingkat Pertumbuhan Dan Persentase Pertumbuhan	21

Tabel : 3.2	Luas Wilayah, Banyaknya RT, Rumah Tangga, Penduduk Dan Rata-Rata Penduduk Per Km2, Per RT Dan Per Rumah Tangga Di Kecamatan Petanahan.....	22
Tabel : 3.3	Penduduk Kecamatan Petanahan Dirinci Menurut Jenis Kelamin, Sex Ratio, Dan Persentase Persebaran Per Desa/Kelurahan, 2012	23
Tabel : 3.4	Penduduk Kecamatan Petanahan Dirinci Menurut Kelompok Umur Dan Jenis Kelamin, 2011	24
Tabel : 3.5	Penduduk Menurut Jenis Kelamin, Anak-anak dan Dewasa Dirinci Per Desa/Kelurahan Kecamatan Petanahan, 2012	25
Tabel : 3.6	Penduduk Kecamatan Petanahan Dirinci Menurut Kelompok Umur Tunggal Dan Jenis Kelamin, 2012.....	26
Tabel : 3.7	Penduduk Kecamatan Petanahan Menurut Kelompok Umur 5 (Lima) Tahunan Dan Jenis Kelamin, 2012	28
Tabel : 3.8	Child Women Ratio (CWR) Dirinci Per Desa/Kelurahan Kecamatan Petanahan, 2012.....	34
Tabel : 3.9	General Fertility Rate (GFR) Dirinci Per Desa/Kelurahan Kecamatan Petanahan, 2012.....	35
Tabel : 3.10	Penduduk Kecamatan Petanahan Dirinci Menurut Usia Produktif Dan Usia Tidak Produktif, 2012.....	36
Tabel : 3.11	Penduduk Usia Sekolah Di Kecamatan Petanahan Menurut Kelompok Usia Sekolah, 2012	37
Tabel : 3.12	Penduduk Umur 5 (Lima) Tahun Keatas Menurut Tingkat Pendidikan Yang Ditamatkan Dirinci Per Desa/Kelurahan Kecamatan Petanahan, 2012	38
Tabel : 3.13	Penduduk Usia Kerja (15 Tahun Keatas) Menurut Angkatan Kerja Dan Bukan Angkatan Kerja Dirinci Per Desa/Kelurahan Kecamatan Petanahan, 2012.....	40
Tabel : 3.14	Penduduk Usia Kerja (10 Tahun Keatas) Yang Bekerja Menurut Sektor Ekonomi Dirinci Per Desa/Kelurahan Kecamatan Petanahan, 2012	41
BAB IV. SOSIAL.....		43
Tabel : 4.1.1	Nama Sekolah Tk Penyelenggara TK Di Kecamatan Petanahan, 2012	45
Tabel : 4.1.2	Jumlah Siswa SD Negeri, Nama SD Dan Jumlah Kelas Di Kecamatan Petanahan, 2012.....	47
Tabel : 4.1.3	Jumlah Siswa SD Menurut Kelas dan Jenis Kelamin Di Kecamatan Petanahan, 2012.....	48
Tabel : 4.1.4	Jumlah Siswa SD Di Rinci Menurut Kelompok Umur Di Kecamatan Petanahan, 2012.....	50

Tabel : 4.1.5 Jumlah Gedung, Ruang Kelas dan Ruang Guru Di Kecamatan Petanahan, 2	52
Tabel : 4.1.6 Jumlah Luas Lahan Dan Luas Bangunan Sekolah Di Kecamatan Petanahan, 2012	53
Tabel : 4.1.7 Jumlah Karyawan Menurut Status Pekerjaan Di Kecamatan Petanahan, 2012	54
Tabel : 4.1.8 Jumlah SLTP, Nama Sekolah dan Jumlah Kelas Di Kecamatan Petanahan, 2012	56
Tabel : 4.1.9 Jumlah Siswa Tingkat SLTP Menurut Kelas Di Kecamatan Petanahan, 2012	57
Tabel : 4.1.10 Jumlah Kepala Sekolah, Tenaga Pengajar Dan Tenaga Administrasi Tingkat SLTP Menurut Jabatan Di Kecamatan Petanahan, 2012	58
Tabel : 4.1.12 Ratio Guru Terhadap Sekolah, Murid Terhadap Guru Dan Murid Terhadap Sekolah Tingkat SLTP Di Kecamatan Petanahan, 2011	58
Tabel : 4.1.11 Jumlah Kepala Sekolah, Tenaga Pengajar Dan Tenaga Administrasi Tingkat SLTP Menurut Jenjang Pendidikan Di Kecamatan Petanahan, 2012	59
Tabel : 4.1.12 Ratio Guru Terhadap Sekolah, Murid Terhadap Guru Dan Murid Terhadap Sekolah Tingkat SLTP Di Kecamatan Petanahan, 2012	60
Tabel : 4.1.13 Jumlah SLTA, Nama Sekolah dan Jumlah Kelas Di Kecamatan Petanahan, 2012	61
Tabel : 4.1.14 Jumlah Siswa Tingkat SLTA Menurut Kelas Di Kecamatan Petanahan, 2012	62
Tabel : 4.1.15 Jumlah Kepala Sekolah, Tenaga Pengajar Dan Tenaga Administrasi Tingkat SLTA Menurut Jabatan Di Kecamatan Petanahan, 2012	63
Tabel : 4.1.16 Jumlah Kepala Sekolah, Tenaga Pengajar Dan Tenaga Administrasi Tingkat SLTA Menurut Jenjang Pendidikan Di Kecamatan Petanahan, 2012	64
Tabel : 4.1.17 Ratio Guru Terhadap Sekolah, Murid Terhadap Guru Dan Murid Terhadap Sekolah Tingkat SLTA Di Kecamatan Petanahan, 2012	65
Tabel : 4.1.18 Sekolah SD, SLTP, SMU Dan SMK Di Kecamatan Petanahan, 2012	66
Tabel : 4.1.19 Jumlah SD, Ruang Kelas Dan Bangunan Gedung SD Di Kecamatan Petanahan, 2012	67
Tabel : 4.2.1 Jumlah Sarana Kesehatan Di Kecamatan Petanahan, 2012	68
Tabel : 4.2.7 Banyaknya Tenaga Kesehatan Di Kecamatan Petanahan, 2012	69
Tabel : 4.2.2 Tenaga Medis Praktek Swasta Di Kecamatan Petanahan, 2012	70
Tabel : 4.2.4 Dukun Bayi Yang Sudah Di Kursus Dan Yang Belum Di Kursus Di Kecamatan Petanahan, 2012	71

Tabel : 4.2.5 Jumlah Peserta KB Menurut Metode Kontrasepsi Yang Dipakai Di Kecamatan Petanahan, 2012	72
Tabel : 4.2.6 Jumlah PUS (Pasangan Usia Subur) Di Kecamatan Petanahan, 2012	74
Tabel : 4.2.7 Jumlah Bukan Peserta KB Di Kecamatan Petanahan, 2012	75
Tabel : 4.2.87 Jumlah Keluarga Prasejahtera, Keluarga Sejahtera 1, Keluarga Sejahtera 2, Keluarga Sejahtera 3, Dan Keluarga Sejahtera 3 Plu Di Kecamatan Petanahan, 2012	76
Tabel : 4.2.9 Penyandang Cacat Fisik Di Kecamatan Petanahan, 2012	78
Tabel : 4.2.10 Penyandang Cacat Mental Di Kecamatan Petanahan, 2012	80
Tabel : 4.3.1 Sarana Tempat Ibadah Dan TPQ Di Kecamatan Petanahan, 2012	81
Tabel : 4.3.2 Penduduk Menurut Agama Yang Dianut Di Kecamatan Petanahan, 2012	82
Tabel : 4.3.3 Nama Pondok Pesantren Di Kecamatan Petanahan, 2012	84
Tabel : 4.3.4 Ustadz, Santri Pondok Pesantren Dan Tahun Berdiri Di Kecamatan Petanahan, 2012	85
Tabel : 4.3.5 Luas Tanah Wakaf Menurut Penggunaannya Di Kecamatan Petanahan, 2012	86
BAB V PERTANIAN	87
Tabel : 5.1 Luas Lahan Sawah Menurut Jenis Irigasi Di Kecamatan Petanahan, 2012 ...	89
Tabel : 5.2 Prasarana Irigasi, Panjang Saluran Jumlah Pintu Sadap Dan Pembagi Air Di Kecamatan Petanahan, 2012	90
Tabel : 5.3 Prasarana Dan Sarana Pertanian Di Kecamatan Petanahan, 2011	91
Tabel : 5.4 Jumlah Penggilingan Padi Tetap Dan Keliling Di Kecamatan Petanahan, 2011	92
Tabel : 5.5 Kelompok Tani Dan Kelompok Tani Yang Di SLPHT Di Kecamatan Petanahan, 2011	93
Tabel : 5.6 Kelompok Nelayan Dan Perahu Di Kecamatan Petanahan, 2011	94
BAB VI PERDAGANGAN DAN INDUSTRI MANUFAKTUR	95
Tabel : 6.1 Kelompok Pertokoan, Pasar Dan Mini Market Di Kecamatan Petanahan, 2011	97
Tabel : 6.2 Kios Sarana Produksi Pertanian Di Kecamatan Petanahan, 2011	98
Tabel : 6.3 Restoran, Warung Makanan Minuman Dan Toko Kelontong Di Kecamatan Petanahan, 2011	99
Tabel : 6.4 Lembaga Keuangan Dan Koperasi Di Kecamatan Petanahan, 2011	100
Tabel : 6.5 Industri Kecil Dan Kerajinan Rumah Tangga Menurut Jenis Industri Di Kecamatan Petanahan, 2011	101

BAB VII. PENDAPATAN REGIONAL..... 103

Tabel : 7.1 PDRB Kecamatan Petanahan Menurut Sektor Atas Dasar Harga Berlaku Tahun 2006-2010 (Juta Rupiah) 105

Tabel : 7.2 PDRB Kecamatan Petanahan Menurut Sektor Atas Dasar Harga Konstan 2000 Tahun 2006-2010 (Juta Rupiah) 106

Tabel : 7.3 Distribusi Persentase PDRB Kecamatan Petanahan Menurut Sektor Atas Dasar Harga Berlaku Tahun 2006-2010 (Juta Rupiah) 107

Tabel : 7.4 Distribusi Persentase PDRB Kecamatan Petanahan Menurut Sektor Atas Dasar Harga Konstan 2000 Tahun 2006-2010 (Juta Rupiah)..... 108

Tabel : 7.3 Pertumbuhan Ekonomi PDRB Kecamatan Petanahan Menurut Sektor Atas Dasar Harga Konstan Tahun 2006-2010 (Juta Rupiah)..... 109

<http://kebumenkab.bps.go.id>

BAB I LETAK DAN GEOGRAFIS

Kecamatan Petanahan terletak antara 70° – 80° lintang selatan dan 100° – 110° bujur timur dengan luas wilayah $44,84$ Km^2 atau 4484 Ha terdiri dari 21 desa. Kecamatan Petanahan diapai empat kecamatan yaitu sebelah utara kecamatan Sruweng dan kecamatan Adimulyo, sebelah timur kecamatan Klirong, sebelah barat kecamatan Puring dan sebelah selatan Samudera Indonesia.



<http://kebumenkab.bps.go.id>

Tabel : 1.1 Letak Dan Geografis

1. LETAK

Kecamatan Petanahan terletak antara :

70⁰ – 80⁰ Lintang Selatan
100⁰ – 110⁰ Bujur Timur

2. BATAS

Kecamatan Petanahan terletak antara :

- Sebelah Utara : Kec. Sruweng dan Kec. Adimulyo
- Sebelah Timur : Kec. Klirong
- Sebelah Barat : Kec. Puring
- Sebelah Selatan : Samudera Indonesia

3. LUAS WILAYAH

Luas Kecamatan Petanahan adalah :
4.484 Ha atau 44,84 Km²

4. LUAS WILAYAH MENURUT PENGGUNAAN

A. TANAH SAWAH	1.955,50 Ha
1. Irigasi Teknis	1.955,50 Ha
2. Irigasi Non Teknis	0,00 Ha
3. Tadah Hujan	0,00 Ha
B. TANAH KERING	2.528,50 Ha
1. Tegalan	751,90
2. Bangunan & Halaman Sekitarnya	1.535,30 Ha
3. Lainnya	702,50 Ha

Sumber Data : UPTD DISTANNANK Kecamatan Petanahan

Tabel : 1.2 Letak Geografis Dan Topologi
Di Kecamatan Petanahan, 2012

Desa / Kelurahan	Letak Geografis	Topologi	Ketinggian (dpl)
(1)	(2)	(3)	(4)
1. Karangrejo	Pantai	Datar	6,3
2. Karanggadung	Pantai	Datar	6,3
3. Tegalretno	Pantai	Datar	6,3
4. Ampelsari	Bukan Pantai	Datar	6,3
5. Munggu	Bukan Pantai	Datar	6,3
6. Kuw angunan	Bukan Pantai	Datar	6,3
7. Karangduw ur	Bukan Pantai	Datar	6,3
8. Petanahan	Bukan Pantai	Datar	6,3
9. Kebonsari	Bukan Pantai	Datar	6,3
10. Grogolpenatus	Bukan Pantai	Datar	6,3
11. Grogolbeningsari	Bukan Pantai	Datar	6,3
12. Jagamertan	Bukan Pantai	Datar	6,3
13. Tanjungsari	Bukan Pantai	Datar	6,3
14. Sidomulyo	Bukan Pantai	Datar	6,3
15. Grujugan	Bukan Pantai	Datar	6,3
16. Kritig	Bukan Pantai	Datar	6,3
17. Nampudadi	Bukan Pantai	Datar	6,3
18. Tresnorejo	Bukan Pantai	Datar	6,3
19. Podourip	Bukan Pantai	Datar	6,3
20. Jatimulyo	Bukan Pantai	Datar	6,3
21. Banjarw inangun	Bukan Pantai	Datar	6,3

Sumber Data : Statistik Kec. Petanahan

Tabel : 1.3 Luas Wilayah Menurut Lahan Saw ah dan Lahan Kering
Di Kecamatan Petanahan dalam (Ha), 2012

Desa / Kelurahan	Luas Tanah (Ha)		Luas Wilayah
	Tanah Saw ah	Tanah Kering	
(1)	(2)	(3)	(4)
Jumlah / Total	1.955,50	2.528,50	4.484,00
1. Karangrejo	-	400,00	400,00
2. Karanggadung	-	287,00	287,00
3. Tegalretno	-	266,00	266,00
4. Ampelsari	-	123,00	123,00
5. Munggu	-	186,00	186,00
6. Kuw angunan	175,80	133,20	309,00
7. Karangduw ur	182,00	131,00	313,00
8. Petanahan	97,00	130,00	227,00
9. Kebonsari	54,00	24,00	78,00
10. Grogolpenatus	111,00	111,00	222,00
11. Grogolbeningsari	121,00	114,00	235,00
12. Jagamertan	74,00	120,00	194,00
13. Tanjungsari	151,00	87,00	238,00
14. Sidomulyo	97,70	44,30	142,00
15. Grujukan	75,00	27,00	102,00
16. Kritig	146,00	65,00	211,00
17. Nampudadi	112,00	62,00	174,00
18. Tresnorejo	110,00	31,00	141,00
19. Podourip	115,00	34,00	149,00
20. Jatimulyo	158,00	68,00	226,00
21. Banjarw inangun	176,00	85,00	261,00

Sumber Data : Statistik Kec. Petanahan

Tabel : 1.4 Luas Lahan Saw ah Menurut Jenis Irigasi
Di Kecamatan Petanahan dalam (Ha), 2012

Desa / Kelurahan	Irigasi Teknis	Irigasi Non Teknis	Tadah Hujan	Jumlah
(1)	(2)	(3)	(4)	(5)
Jumlah / Total	1.955,50	0,00	0,00	1.955,50
1. Karangrejo	-	-	-	-
2. Karanggadung	-	-	-	-
3. Tegalretno	-	-	-	-
4. Ampelsari	-	-	-	-
5. Munggu	-	-	-	-
6. Kuw angunan	175,80	-	-	175,80
7. Karangduw ur	182,00	-	-	182,00
8. Petanahan	97,00	-	-	97,00
9. Kebonsari	54,00	-	-	54,00
10. Grogolpenatus	111,00	-	-	111,00
11. Grogolbeningsari	121,00	-	-	121,00
12. Jagamertan	74,00	-	-	74,00
13. Tanjungsari	151,00	-	-	151,00
14. Sidomulyo	97,70	-	-	97,70
15. Grujukan	75,00	-	-	75,00
16. Kritig	146,00	-	-	146,00
17. Nampudadi	112,00	-	-	112,00
18. Tresnorejo	110,00	-	-	110,00
19. Podourip	115,00	-	-	115,00
20. Jatimulyo	158,00	-	-	158,00
21. Banjarw inangun	176,00	-	-	176,00

Sumber Data : Statistik Kec. Petanahan

Tabel : 1.5 Luas Lahan Menurut Penggunaanya
Di Kecamatan Petanahan dalam (Ha), 2012

Desa / Kelurahan	Tanah Saw ah	Tanah Kering			Jumlah
		Tegalan	Bangunan & Hal. Sekitarnya	Lainnya	
(1)	(2)	(3)	(4)	(5)	(6)
Jumlah / Total	1.955,50	751,90	1.535,30	241,30	4.484,00
1. Karangrejo	-	220,00	145,40	34,60	400,00
2. Karanggadung	-	136,00	124,20	26,80	287,00
3. Tegalretno	-	66,00	156,90	43,10	266,00
4. Ampelsari	-	75,00	43,70	4,30	123,00
5. Munggu	-	107,00	69,70	9,30	186,00
6. Kuw angunan	175,80	25,50	95,20	12,50	309,00
7. Karangduw ur	182,00	8,90	108,80	13,30	313,00
8. Petanahan	97,00	43,00	76,30	10,70	227,00
9. Kebonsari	54,00	-	21,10	2,90	78,00
10. Grogolpenatus	111,00	41,00	64,60	5,40	222,00
11. Grogolbeningsari	121,00	7,50	95,30	11,20	235,00
12. Jagamertan	74,00	22,00	89,90	8,10	194,00
13. Tanjungsari	151,00	-	80,10	6,90	238,00
14. Sidomulyo	97,70	-	40,20	4,10	142,00
15. Grujugan	75,00	-	25,40	1,60	102,00
16. Kritig	146,00	-	57,70	7,30	211,00
17. Nampudadi	112,00	-	53,20	8,80	174,00
18. Tresnorejo	110,00	-	26,80	4,20	141,00
19. Podourip	115,00	-	29,30	4,70	149,00
20. Jatimulyo	158,00	-	59,40	8,60	226,00
21. Banjarw inangun	176,00	-	72,10	12,90	261,00

Sumber Data : Statistik Kec. Petanahan

Tabel : 1.6 Jarak Kantor Kecamatan Ke Desa, Ke Kantor Kabupaten Dan Kantor Propinsi (dalam Km), 2012

Desa / Kelurahan	Jarak Ke Kecamatan	Jarak Ke Kabupaten	Jarak Ke Propinsi
(1)	(2)	(3)	(4)
1. Karangrejo	4,00	24	201
2. Karanggadung	2,00	23	199
3. Tegalretno	4,00	24	201
4. Ampelsari	3,00	23	200
5. Munggu	1,00	21	198
6. Kuwangunan	2,00	21	199
7. Karangduwur	0,30	20	197
8. Petanahan	0,00	21	197
9. Kebonsari	1,00	19	198
10. Grogolpenatus	1,00	20	195
11. Grogolbeningsari	2,00	19	195
12. Jagamertan	3,00	17	194
13. Tanjungsari	5,00	14	192
14. Sidomulyo	7,00	10	186
15. Grujugan	6,00	13	191
16. Kritig	4,00	12	188
17. Nampudadi	3,00	15	191
18. Tresnorejo	4,00	20	197
19. Podourip	5,00	16	192
20. Jatimulyo	6,00	15	191
21. Banjarwinangun	8,00	11	187

Sumber Data : Statistik Kec. Petanahan

Tabel : 1.7 Rumah Tangga Yang Berbatasan Dengan Laut
Di Kecamatan Petanahan, 2012

Desa / Kelurahan	Banyaknya Rumah Tangga	Rumah Tangga Berbatasan Dengan Pantai
(1)	(2)	(3)
Jumlah / Total	14.483	22
1. Karangrejo	1.158	-
2. Karanggadung	628	22
3. Tegalretno	468	-
4. Ampelsari	430	-
5. Munggu	751	-
6. Kuw angunan	782	-
7. Karangduwur	1.002	-
8. Petanahan	925	-
9. Kebonsari	356	-
10. Grogolpenatus	730	-
11. Grogolbeningsari	859	-
12. Jagamertan	962	-
13. Tanjungsari	994	-
14. Sidomulyo	557	-
15. Grujugan	493	-
16. Kritig	698	-
17. Nampudadi	580	-
18. Tresnorejo	328	-
19. Podourip	368	-
20. Jatimulyo	685	-
21. Banjarw inangun	729	-

Sumber Data : Statistik Kec. Petanahan

<http://kebumenkab.bps.go.id>

BAB II PEMERINTAHAN

Seluruh desa di wilayah Kecamatan Petanahan kesemuanya mempunyai kualifikasi sebagai wilayah administrasi desa, menganut sistem desa pemilihan. Untuk memilih seorang kepala desa masyarakat secara langsung memberikan suaranya kepada calon pilihan masing-masing secara demokratis, sedangkan untuk jabatan aparat yang lain seperti Kepala Dusun (Kadus) maupun Kepala Urusan (Kaur) diadakan tes tertulis bagi calon aparat desa tersebut.

Berhubung termasuk dalam kualifikasi desa maka status kepala desa kesemuanya mempunyai jabatan non PNS, lain halnya untuk jabatan sekretaris desa diisi oleh pegawai dengan status PNS, sementara ini baru 11 desa sekretaris desanya terisi dari kalangan PNS 7 desa diisi non PNS dan 3 desa belum ada sekretaris desa. Jumlah perangkat desa sebanyak 263 orang, mayoritas berpendidikan SLTA sejumlah 135 orang, SLTP 84 orang, SD 34 orang, Diploma 8 orang, serta S1 8 orang. Semua desa diwilayah kecamatan telah terbentuk Badan Perwakilan Desa (BPD) .

Tingkatan Satuan Lingkungan Setempat (SLS) dimasing-masing desa sebanyak tiga tingkatan yakni Dusun, RW dan RT, jumlah dusun 80, RW 80 dan RT 261.

<http://kebumenkab.bps.go.id>

Tabel : 2.1 Jumlah RT, RW Dan Dukuh
Di Kecamatan Petanahan, 2012

Desa / Kelurahan	RT	RW	Dukuh
(1)	(2)	(3)	(4)
Jumlah / Total	261	80	80
1. Karangrejo	18	4	4
2. Karanggadung	9	3	3
3. Tegalretno	10	3	3
4. Ampelsari	10	4	4
5. Munggu	13	5	5
6. Kuw angunan	14	3	3
7. Karangduw ur	19	6	6
8. Petanahan	14	3	3
9. Kebonsari	9	3	3
10. Grogolpenatus	10	3	3
11. Grogolbeningsari	15	5	5
12. Jagamertan	18	4	4
13. Tanjungsari	16	4	4
14. Sidomulyo	12	5	5
15. Grujugan	9	2	2
16. Kritig	16	4	4
17. Nampudadi	10	5	5
18. Tresnorejo	6	3	3
19. Podourip	8	2	2
20. Jatimulyo	11	4	4
21. Banjarw inangun	14	5	5

Sumber Statistik Kec. Petanahan

Tabel : 2.2 Perangkat Menurut Jabatan
Di Kecamatan Petanahan, 2012

Desa / Kelurahan	Kades	Sekdes	Kaur	Pembantu Kaur	Kadus	Jumlah
(1)	(2)	(3)	(4)	(5)	(6)	(7)
Jumlah / Total	21	17	85	54	86	263
1. Karangrejo	1	1	5	8	5	20
2. Karanggadung	1	1	5	4	3	14
3. Tegalretno	1	1	2	0	3	7
4. Ampelsari	1	1	3	3	4	12
5. Munggu	1	1	3	4	5	14
6. Kuw angunan	1	1	5	2	5	14
7. Karangduwur	1	1	4	3	4	13
8. Petanahan	1	1	5	2	5	14
9. Kebonsari	1	1	3	0	3	8
10. Grogolpenatus	1	1	4	0	3	9
11. Grogolbeningsari	1	1	5	1	5	13
12. Jagamertan	1	-	5	4	4	14
13. Tanjungsari	1	1	4	4	4	14
14. Sidomulyo	1	1	3	3	5	13
15. Grujugan	1	-	4	4	3	12
16. Kritig	1	1	5	2	4	13
17. Nampudadi	1	-	5	2	5	13
18. Tresnorejo	1	1	3	2	3	10
19. Podourip	1	1	2	2	4	10
20. Jatimulyo	1	1	5	0	4	11
21. Banjarw inangun	1	-	5	4	5	15

Sumber Statistik Kec. Petanahan

Tabel : 2.3 Perangkat Desa Menurut Pendidikan Yang Ditamatkan Di Kecamatan Petanahan, 2012

Desa / Kelurahan	SD	SLTP	SLTA	D2 / D3	S1	Jumlah
(1)	(2)	(3)	(4)	(5)	(6)	(7)
Jumlah / Total	34	84	135	8	8	269
1. Karangrejo	5	9	6	0	0	20
2. Karanggadung	2	6	6	0	0	14
3. Tegalretno	3	2	2	0	0	7
4. Ampelsari	5	3	2	1	1	12
5. Munggu	0	6	8	0	0	14
6. Kuw angunan	2	2	7	1	2	14
7. Karangduw ur	0	4	8	1	0	13
8. Petanahan	0	2	11	0	1	14
9. Kebonsari	0	4	4	0	0	8
10. Grogolpenatus	1	6	3	0	1	11
11. Grogolbeningsari	0	5	8	0	0	13
12. Jagamertan	5	2	6	1	0	14
13. Tanjungsari	3	2	7	1	1	14
14. Sidomulyo	3	2	6	1	1	13
15. Grujugan	0	3	12	0	0	15
16. Kritig	1	3	6	2	1	13
17. Nampudadi	2	4	8	0	0	14
18. Tresnorejo	0	4	6	0	0	10
19. Podourip	2	2	6	0	0	10
20. Jatimulyo	0	4	7	0	0	11
21. Banjarw inangun	0	9	6	0	0	15

Sumber Kec. Petanahan

Tabel : 2.4 Pengurus Lembaga Desa
Di Kecamatan Petanahan, 2012

Desa / Kelurahan	BPD	LKMD	PKK
(1)	(2)	(3)	(4)
Jumlah / Total	178	260	442
1. Karangrejo	11	12	20
2. Karanggadung	7	13	22
3. Tegalretno	7	12	26
4. Ampelsari	5	13	19
5. Munggu	9	11	25
6. Kuw angunan	11	12	25
7. Karangduw ur	11	12	36
8. Petanahan	11	12	28
9. Kebonsari	5	14	10
10. Grogolpenatus	10	12	27
11. Grogolbeningsari	11	14	27
12. Jagamertan	9	18	6
13. Tanjungsari	11	11	25
14. Sidomulyo	7	12	20
15. Grujugan	7	12	27
16. Kritig	9	10	12
17. Nampudadi	7	12	12
18. Tresnorejo	5	15	24
19. Podourip	7	9	8
20. Jatimulyo	9	12	20
21. Banjarw inangun	9	12	23

Sumber Statistik Kec. Petanahan

Tabel : 2..5 Sarana Gedung Pemerintahan Desa Dan Lembaga Desa
Di Kecamatan Petanahan, 2012

Desa / Kelurahan	Kantor Desa	Balai Desa	BPD	LKMD	PKK
(1)	(2)	(3)	(4)	(5)	(6)
Jumlah / Total	21	21	17	5	13
1. Karangrejo	1	1	-	-	-
2. Karanggadung	1	1	-	-	-
3. Tegalretno	1	1	-	-	1
4. Ampelsari	1	1	-	-	1
5. Munggu	1	1	1	-	-
6. Kuw angunan	1	1	1	-	-
7. Karangduwur	1	1	1	-	1
8. Petanahan	1	1	1	1	1
9. Kebonsari	1	1	1	1	-
10. Grogolpenatus	1	1	1	-	1
11. Grogolbeningsari	1	1	1	-	1
12. Jagamertan	1	1	1	-	1
13. Tanjungsari	1	1	1	-	1
14. Sidomulyo	1	1	1	-	-
15. Grujugan	1	1	1	-	-
16. Kritig	1	1	1	-	1
17. Nampudadi	1	1	1	-	-
18. Tresnorejo	1	1	1	1	1
19. Podourip	1	1	1	1	1
20. Jatimulyo	1	1	1	1	1
21. Banjarw inangun	1	1	1	-	1

Sumber Statistik Kec. Petanahan

Tabel : 2.6 Tanah Bengkok Dan Tanah Kas Desa
Di Kecamatan Petanahan, 2012

Desa / Kelurahan	Tanah Sawah (M2)		Tanah Kering (M2)	
	Bengkok	Kas Desa	Bengkok	Kas Desa
(1)	(2)	(3)	(4)	(5)
Jumlah / Total	2.018.745	1.042.176	727.977	189.243
1. Karangrejo	0	0	171.500	70.350
2. Karanggadung	0	0	90.277	8.573
3. Tegalretno	0	0	168.840	45.220
4. Ampelsari	0	0	98.000	14.000
5. Munggu	7.000	0	148.960	19.600
6. Kuw angunan	133.000	21.000	35.000	7.000
7. Karangduwur	154.000	66.500	15.400	0
8. Petanahan	139.160	285.180	0	0
9. Kebonsari	75.423	9.897	0	0
10. Grogolpenatus	107.100	107.800	0	0
11. Grogolbeningsari	138.523	59.992	0	0
12. Jagamertan	116.200	0	0	24.500
13. Tanjungsari	146.300	42.000	0	0
14. Sidomulyo	126.650	49.210	0	0
15. Grujungan	72.800	8.820	0	0
16. Kritig	124.600	21.000	0	0
17. Nampudadi	136.850	155.887	0	0
18. Tresnorejo	124.600	37.240	0	0
19. Podourip	107.621	22.720	0	0
20. Jatimulyo	151.200	102.970	0	0
21. Banjarwanangun	157.718	51.960	0	0

Sumber Desa Se Kec. Petanahan

BAB III PENDUDUK DAN TENAGA KERJA

1. Penjelasan teknis

Sumber utama data kependudukan adalah sensus penduduk yang dilaksanakan setiap 10 tahun sekali. Sejak Indonesia merdeka sudah 5 kali dilaksanakan sensus penduduk yaitu tahun 1961, 1971, 1980, 1990, 2000 dan 2010 sedangkan metode pengumpulan data dilakukan dengan wawancara petugas dengan responden. Pencacahan sensus penduduk yang dipakai kombinasi antara *de jure* dan *de facto*. Bagi penduduk yang bertempat tinggal tetap dipakai cara *de jure*, sedang yang tidak bertempat tinggal tetap dengan cara *de facto* dicacah dimana mereka ditemukan seperti tuna wisma, awak kapal berbendera Indonesia, penghuni perahu / rumah apung, masyarakat terpencil / terasing dan pengungsi.

Penduduk yang mempunyai tempat tinggal tetap tetapi sedang bertugas ke lain wilayah lebih dari enam bulan, tidak dicacah ditempat tinggalnya tetapi bila seseorang / keluarga menempati suatu bangunan lebih dari enam bulan tetapi bermaksud menetap akan dicacah ditempat tersebut.

Sementara itu data penduduk tahun 2010 yang dipakai berdasarkan data jumlah penduduk hasil Pendataan SP 2010.

1. Penduduk adalah semua orang yang berdomisili di wilayah geografis Republik Indonesia selama enam bulan atau lebih dan atau mereka yang berdomisili kurang dari enam bulan tetapi bertujuan menetap.
2. Kepadatan penduduk adalah banyaknya penduduk per Km persegi.
3. Persebaran penduduk menunjukkan tidak meratanya penyebaran penduduk
4. Rasio jenis kelamin adalah perbandingan antara banyaknya penduduk laki-laki dengan banyaknya penduduk perempuan biasanya dinyatakan dengan banyaknya penduduk laki-laki untuk 100 penduduk perempuan.
5. Rata-rata anggota rumah tangga adalah angka yang menunjukkan rata-rata jumlah anggota rumah tangga per rumah tangga.

Tabel : 3.1 Penduduk Kecamatan Petanahan Dirinci Menurut Jenis Kelamin, Tingkat Pertumbuhan Dan Persentase Pertumbuhan Tahun 2000 - 2012

T A H U N	Penduduk			Pertum- Buhan (Jiwa)	% Pertum- Buhan
	Laki-Laki	Perempu an	Jumlah		
(1)	(2)	(3)	(4)	(5)	(6)
2000 (Hasil Sp 2000)	25.626	24.754	50.380	-2.009	-3,83
2001	25.878	24.991	50.869	489	0,97
2002	25.951	25.061	51.012	143	0,28
2003	26.219	24.933	51.152	140	0,27
2004	26.387	25.502	51.889	737	1,44
2005	26.517	26.666	53.183	1.294	2,49
2006	26.647	25.377	52.024	-1.159	-2,18
2007	26.776	25.500	52.276	252	0,48
2008	26.945	25.660	52.605	329	0,63
2009	27.078	25.787	52.865	260	0,49
2010 (Hasil Sp 2010)	27.235	25.960	53.195	330	0,62
2011	26.391	25.601	51.992	-1.203	-2,26
2012	26.865	26.418	53.283	1.291	2,48

Sumber Data : Badan Pusat Statistik Kab. Kebumen

Tabel : 3.2 Luas Wilayah, Banyaknya RT, Rumah Tangga, Penduduk Dan Rata-Rata Penduduk Per Km2, Per RT Dan Per Rumah Tangga Di Kecamatan Petanahan, 2012

Desa/ Kelurahan	Luas (Km2)	Banyaknya			Rata-Rata Penduduk Per		
		RT	Rumah-Tangga	Penduduk	Km2	RT	Rumah-Tangga
(1)	(2)	(3)	(4)	(5)	(6)	(7)	(8)
<i>Jumlah Tahun 2009</i>	<i>44,84</i>	<i>261</i>	<i>14.254</i>	<i>52.865</i>	<i>1.179</i>	<i>203</i>	<i>4</i>
<i>Jumlah Tahun 2010</i>	<i>44,84</i>	<i>261</i>	<i>14.483</i>	<i>51.951</i>	<i>1.159</i>	<i>199</i>	<i>4</i>
<i>Jumlah Tahun 2011</i>	<i>44,84</i>	<i>261</i>	<i>14.382</i>	<i>51.992</i>	<i>1.160</i>	<i>199</i>	<i>4</i>
<i>Jumlah / Total</i>	<i>44,84</i>	<i>261</i>	<i>14.382</i>	<i>53.283</i>	<i>1.188</i>	<i>204</i>	<i>4</i>
1. Karangrejo	4,00	18	1.195	4.219	1.055	234	4
2. Karanggadung	2,87	9	626	2.162	753	240	3
3. Tegalretno	2,66	10	527	1.853	697	185	4
4. Ampelsari	1,23	10	427	1.673	1.360	167	4
5. Munggu	1,86	13	767	2.851	1.533	219	4
6. Kuw angunan	3,09	14	794	2.859	925	204	4
7. Karangduw ur	3,13	19	1.061	4.215	1.347	222	4
8. Petanahan	2,27	14	891	3.579	1.577	256	4
9. Kebonsari	0,78	9	350	1.267	1.624	141	4
10. Grogolpenatus	2,22	10	739	2.556	1.151	256	3
11. Grogolbeningsari	2,35	15	875	3.196	1.360	213	4
12. Jagamertan	1,94	18	888	3.345	1.724	186	4
13. Tanjungsari	2,38	16	983	3.829	1.609	239	4
14. Sidomulyo	1,42	12	549	1.988	1.400	166	4
15. Grujugan	1,02	9	454	1.569	1.538	174	3
16. Kritig	2,11	16	663	2.524	1.196	158	4
17. Nampudadi	1,74	10	567	2.151	1.236	215	4
18. Tresnorejo	1,41	6	311	1.065	755	178	3
19. Podourip	1,49	8	394	1.338	898	167	3
20. Jatimulyo	2,26	11	642	2.415	1.069	220	4
21. Banjarw inangun	2,61	14	679	2.629	1.007	188	4

Sumber Data : Badan Pusat Statistik Kab. Kebumen

Tabel : 3.3 Penduduk Kecamatan Petanahan Dirinci Menurut Jenis Kelamin, Sex Ratio, Dan Persentase Persebaran Per Desa/Kelurahan, 2012

Desa/ Kelurahan	Banyaknya Penduduk			Sex Ratio	% Persebaran
	Laki-laki	Perempuan	Jumlah		
(1)	(2)	(3)	(4)	(5)	(6)
<i>Jumlah Tahun 2009</i>	27.078	25.787	52.865	105	
<i>Jumlah Tahun 2010</i>	27.235	25.960	53.195	105	
<i>Jumlah Tahun 2011</i>	26.391	25.601	51.992	103	
<i>Jumlah / Total</i>	26.865	26.418	53.283	102	
1. Karangrejo	2.116	2.103	4.219	101	7,92
2. Karanggadung	1.093	1.069	2.162	102	4,06
3. Tegalretno	984	869	1.853	113	3,48
4. Ampelsari	839	834	1.673	101	3,14
5. Munggu	1.467	1.384	2.851	106	5,35
6. Kuw angunan	1.437	1.422	2.859	101	5,37
7. Karangduwur	2.145	2.070	4.215	104	7,91
8. Petanahan	1.756	1.823	3.579	96	6,72
9. Kebonsari	622	645	1.267	96	2,38
10. Grogolpenatus	1.313	1.243	2.556	106	4,80
11. Grogolbeningsari	1.649	1.547	3.196	107	6,00
12. Jagamertan	1.652	1.693	3.345	98	6,28
13. Tanjungsari	1.937	1.892	3.829	102	7,19
14. Sidomulyo	967	1.021	1.988	95	3,73
15. Grujugan	791	778	1.569	102	2,94
16. Kritig	1.263	1.261	2.524	100	4,74
17. Nampudadi	1.069	1.082	2.151	99	4,04
18. Tresnorejo	520	545	1.065	95	2,00
19. Podourip	682	656	1.338	104	2,51
20. Jatimulyo	1.203	1.212	2.415	99	4,53
21. Banjarw inangun	1.360	1.269	2.629	107	4,93

Sumber Data : Badan Pusat Statistik Kab. Kebumen

Tabel : 3.4 Tingkat Pertumbuhan Dan Persentase Pertumbuhan Penduduk
Dirinci Per Desa/Kelurahan Kecamatan Kuw arasan, 2012

Desa/ Kelurahan	Jumlah Penduduk		Pertum- Buhan (Jiw a)	% Pertum- Buhan
	Tahun 2011	Tahun 2012		
(1)	(2)	(3)	(4)	(5)
Jumlah / Total	51992	53283	1.291	2,48
1. Karangrejo	4.117	4.219	102	2,47
2. Karanggadung	2.110	2.162	52	2,48
3. Tegalretno	1.809	1.853	44	2,44
4. Ampelsari	1.632	1.673	41	2,50
5. Munggu	2.782	2.851	69	2,46
6. Kuw angunan	2.789	2.859	70	2,50
7. Karangduw ur	4.113	4.215	102	2,47
8. Petanahan	3.491	3.579	88	2,51
9. Kebonsari	1.236	1.267	31	2,52
10. Grogolpenatus	2.494	2.556	62	2,48
11. Grogolbeningsari	3.119	3.196	77	2,48
12. Jagamertan	3.263	3.345	82	2,50
13. Tanjungsari	3.737	3.829	92	2,46
14. Sidomulyo	1.939	1.988	49	2,52
15. Grujugan	1.531	1.569	38	2,47
16. Kritig	2.464	2.524	60	2,44
17. Nampudadi	2.099	2.151	52	2,50
18. Tresnorejo	1.039	1.065	26	2,53
19. Podourip	1.305	1.338	33	2,52
20. Jatimulyo	2.357	2.415	58	2,47
21. Banjarw inangun	2.565	2.629	64	2,48

Sumber Data : Badan Pusat Statistik Kab. Kebumen

Tabel : 3.5 Penduduk Menurut Jenis Kelamin, Anak-anak dan Dewasa
Dirinci Per Desa/Kelurahan Kecamatan Petanahan, 2012

Desa/ Kelurahan	Anak-anak		Dewasa		Jumlah	
	usia 0-14 tahun		usia 15 tahun keatas		L	P
	L	P	L	P		
(1)	(2)	(3)	(4)	(5)	(6)	(7)
Jumlah / Total	6.949	6.564	19.916	19.854	26.865	26.418
1. Karangrejo	524	498	1592	1605	2.116	2.103
2. Karangdadung	263	278	830	791	1.093	1.069
3. Tegaltretno	255	224	729	645	984	869
4. Ampelsari	211	205	628	629	839	834
5. Munggu	376	345	1091	1039	1.467	1.384
6. Kuwangunan	361	354	1076	1068	1.437	1.422
7. Karangduwur	552	520	1593	1550	2.145	2.070
8. Petanahan	490	471	1266	1352	1.756	1.823
9. Kebonsari	155	164	467	481	622	645
10. Grogolpenatus	335	318	978	925	1.313	1.243
11. Grogolbeningsari	471	393	1178	1154	1.649	1.547
12. Jagamertan	405	416	1247	1277	1.652	1.693
13. Tanjungsari	535	509	1402	1383	1.937	1.892
14. Sidomulyo	261	269	706	752	967	1.021
15. Grujagan	185	152	606	626	791	778
16. Kritig	334	296	929	965	1.263	1.261
17. Nampungadi	272	262	797	820	1.069	1.082
18. Tresnorejo	130	124	390	421	520	545
19. Podourip	182	167	500	489	682	656
20. Jatimulyo	303	297	900	915	1.203	1.212
21. Banjarwinangun	349	302	1011	967	1.360	1.269

Sumber Data : Badan Pusat Statistik Kab. Kebumen

Tabel : 3.6 Penduduk Kecamatan Petanahan Dirinci Menurut Kelompok Umur Tunggal Dan Jenis Kelamin, 2012

Umur	Penduduk			Umur	Penduduk		
	Laki-laki	Perempuan	Jumlah Total		Laki-laki	Perempuan	Jumlah Total
(1)	(2)	(3)	(4)	(5)	(6)	(7)	(8)
0	533	513	1.046	19	436	355	791
1	488	453	941	20	384	333	717
2	455	415	870	21	331	307	638
3	435	388	823	22	296	297	593
4	423	375	798	23	287	296	583
5	418	373	791	24	298	306	604
6	418	379	797	25	305	318	623
7	426	396	822	26	316	329	645
8	437	416	853	27	326	340	666
9	452	437	889	28	335	352	687
10	466	460	926	29	349	360	709
11	481	488	969	30	356	372	728
12	493	504	997	31	370	383	753
13	508	495	1.003	32	384	390	774
14	516	472	988	33	388	387	775
15	518	447	965	34	385	377	762
16	531	427	958	35	384	371	755
17	526	403	929	36	383	357	740
18	488	379	867	37	384	354	738

Tabel : 3.6 (Lanjutan)

Umur	Penduduk			Umur	Penduduk		
	Laki-laki	Perempuan	Jumlah Total		Laki-laki	Perempuan	Jumlah Total
(1)	(2)	(3)	(4)	(5)	(6)	(7)	(8)
38	383	361	744	57	288	265	553
39	386	377	763	58	273	256	529
40	384	389	773	59	260	244	504
41	386	401	787	60	247	235	482
42	384	411	795	61	232	222	454
43	377	412	789	62	220	216	436
44	369	404	773	63	205	202	407
45	362	401	763	64	194	189	383
46	352	399	751	65	181	177	358
47	349	390	739	66	170	171	341
48	347	382	729	67	159	162	321
49	351	373	724	68	149	155	304
50	351	364	715	69	143	153	296
51	351	351	702	70	139	152	291
52	346	336	682	71	135	154	289
53	337	325	662	72	136	159	295
54	324	310	634	73	137	167	304
55	313	296	609	74	141	183	324
56	300	282	582	75 +	995	1.188	2.183
Jumlah / Total					26.865	26.418	53.283

Sumber Data : Badan Pusat Statistik Kab. Kebumen

Tabel : 3.7 Penduduk Kecamatan Petanahan Menurut Kelompok Umur
5 (Lima) Tahunan Dan Jenis Kelamin, 2012

Desa/ Kelurahan	Kelompok Umur					
	0 - 4 Tahun		5 - 9 Tahun		10 - 14 Tahun	
	Lk	Pr	Lk	Pr	Lk	Pr
(1)	(2)	(3)	(4)	(5)	(6)	(7)
<i>Jumlah Tahun 2009</i>	2.404	2.143	2.401	2.261	2.615	2.357
<i>Jumlah Tahun 2010</i>	2.418	2.158	2.415	2.276	2.630	2.373
<i>Jumlah Tahun 2011</i>	2.343	2.128	2.340	2.245	2.548	2.340
<i>Jumlah / Total</i>	2.334	2.144	2.151	2.001	2.464	2.419
1. Karangrejo	181	162	146	162	197	174
2. Karanggadung	90	87	79	87	94	104
3. Tegalretno	90	74	80	69	85	81
4. Ampelsari	86	65	56	68	69	72
5. Munggu	129	101	117	113	130	131
6. Kuw angunan	123	104	106	120	132	130
7. Karangduw ur	204	181	159	158	189	181
8. Petanahan	156	138	173	147	161	186
9. Kebonsari	55	70	50	50	50	44
10. Grogolpenatus	99	112	107	91	129	115
11. Grogolbeningsari	166	139	141	109	164	145
12. Jagamertan	130	136	126	113	149	167
13. Tanjungsari	177	162	166	151	192	196
14. Sidomulyo	89	90	81	81	91	98
15. Grujugan	69	50	51	50	65	52
16. Kritig	89	87	112	83	133	126
17. Nampudadi	89	86	92	78	91	98
18. Tresnorejo	45	51	44	36	41	37
19. Podourip	54	57	65	46	63	64
20. Jatimulyo	101	99	91	98	111	100
21. Banjarw inangun	112	93	109	91	128	118

Sumber Data : Badan Pusat Statistik Kab. Kebumen

Tabel : 3.7 (Lanjutan)

Desa/ Kelurahan	Kelompok Umur					
	15 - 19 Tahun		20 - 24 Tahun		25 - 29 Tahun	
	Lk	Pr	Lk	Pr	Lk	Pr
(1)	(8)	(9)	(10)	(11)	(12)	(13)
<i>Jumlah Tahun 2009</i>	2.195	1.874	1.493	1.448	1.735	1.757
<i>Jumlah Tahun 2010</i>	2.207	1.886	1.502	1.458	1.745	1.769
<i>Jumlah Tahun 2011</i>	2.139	1.860	1.456	1.438	1.691	1.744
<i>Jumlah / Total</i>	2.499	2.011	1.596	1.539	1.631	1.699
1. Karangrejo	158	136	158	136	146	134
2. Karanggadung	86	77	76	57	70	66
3. Tegalretno	80	46	77	67	59	47
4. Ampelsari	73	71	58	56	61	55
5. Munggu	124	81	90	96	102	91
6. Kuw angunan	148	113	75	58	66	75
7. Karangduw ur	232	176	115	102	133	140
8. Petanahan	161	157	99	121	111	113
9. Kebonsari	49	36	34	51	39	46
10. Grogolpenatus	103	76	81	73	87	95
11. Grogolbeningsari	111	102	66	85	97	115
12. Jagamertan	149	135	108	91	89	96
13. Tanjungsari	204	155	95	110	119	125
14. Sidomulyo	103	72	40	65	58	65
15. Grujukan	74	61	59	46	55	54
16. Kritig	168	129	76	75	61	67
17. Nampudadi	141	121	69	59	72	55
18. Tresnorejo	46	45	29	31	33	31
19. Podourip	62	42	37	29	26	46
20. Jatimulyo	94	88	60	59	72	85
21. Banjarw inangun	133	92	94	72	75	98

Sumber Data : Badan Pusat Statistik Kab. Kebumen

Tabel : 3.7 (Lanjutan)

Desa/ Kelurahan	Kelompok Umur					
	30 - 34 Tahun		35 - 39 Tahun		40 - 44 Tahun	
	Lk	Pr	Lk	Pr	Lk	Pr
(1)	(14)	(15)	(16)	(17)	(18)	(19)
<i>Jumlah Tahun 2009</i>	1.909	1.854	2.014	1.960	2.074	1.938
<i>Jumlah Tahun 2010</i>	1.920	1.867	2.026	1.973	2.086	1.951
<i>Jumlah Tahun 2011</i>	1.861	1.841	1.963	1.946	2.021	1.924
<i>Jumlah / Total</i>	1.883	1.909	1.920	1.820	1.900	2.017
1. Karangrejo	153	164	152	141	134	158
2. Karanggadung	75	70	92	76	94	84
3. Tegalretno	80	61	90	68	86	79
4. Ampelsari	66	59	59	64	75	69
5. Munggu	124	113	90	84	102	112
6. Kuw angunan	81	98	115	112	101	107
7. Karangduw ur	165	154	149	152	153	155
8. Petanahan	128	132	119	131	120	132
9. Kebonsari	39	48	59	37	30	44
10. Grogolpenatus	100	89	88	100	90	72
11. Grogolbeningsari	106	124	126	110	119	93
12. Jagamertan	131	118	106	102	119	144
13. Tanjungsari	131	148	132	124	140	151
14. Sidomulyo	68	67	68	78	66	75
15. Grujugan	56	61	60	48	55	70
16. Kritig	61	82	86	93	85	108
17. Nampudadi	61	71	64	69	66	83
18. Tresnorejo	30	36	38	29	41	38
19. Podourip	48	37	48	38	36	57
20. Jatimulyo	73	81	91	77	82	89
21. Banjarw inangun	107	96	88	87	106	97

Sumber Data : Badan Pusat Statistik Kab. Kebumen

Tabel : 3.7 (Lanjutan)

Desa/ Kelurahan	Kelompok Umur					
	45 - 49 Tahun		50 - 54 Tahun		55 - 59 Tahun	
	Lk	Pr	Lk	Pr	Lk	Pr
(1)	(20)	(21)	(22)	(23)	(24)	(25)
<i>Jumlah Tahun 2009</i>	1.888	1.920	1.666	1.537	1.329	1.153
<i>Jumlah Tahun 2010</i>	1.899	1.933	1.675	1.548	1.337	1.161
<i>Jumlah Tahun 2011</i>	1.841	1.906	1.623	1.526	1.296	1.145
<i>Jumlah / Total</i>	1.761	1.945	1.709	1.686	1.434	1.343
1. Karangrejo	145	156	133	141	127	119
2. Karanggadung	59	91	86	71	56	50
3. Tegalretno	68	73	51	51	36	37
4. Ampelsari	55	61	34	40	45	26
5. Munggu	106	122	107	94	76	74
6. Kuw angunan	92	107	98	111	88	77
7. Karangduw ur	143	151	124	124	117	109
8. Petanahan	116	141	125	113	89	92
9. Kebonsari	42	42	43	39	38	43
10. Grogolpenatus	72	87	102	78	69	70
11. Grogolbeningsari	111	112	93	95	89	73
12. Jagamertan	104	124	118	114	106	80
13. Tanjungsari	127	117	114	105	86	95
14. Sidomulyo	73	73	58	59	48	54
15. Grujugan	55	66	51	50	47	37
16. Kritig	83	91	82	72	60	61
17. Nampudadi	73	54	53	71	54	58
18. Tresnorejo	28	44	33	41	26	23
19. Podourip	47	58	48	48	47	29
20. Jatimulyo	82	86	75	93	66	70
21. Banjarw inangun	80	89	81	76	64	66

Sumber Data : Badan Pusat Statistik Kab. Kebumen

Tabel : 3.7 (Lanjutan)

Desa/ Kelurahan	Kelompok Umur					
	60 - 64 Tahun		65 - 69 Tahun		70 - 74 Tahun	
	Lk	Pr	Lk	Pr	Lk	Pr
(1)	(26)	(27)	(28)	(29)	(30)	(31)
<i>Jumlah Tahun 2009</i>	942	970	820	799	668	780
<i>Jumlah Tahun 2010</i>	947	977	825	804	672	785
<i>Jumlah Tahun 2011</i>	918	963	799	793	651	774
<i>Jumlah / Total</i>	1.098	1.064	802	818	688	815
1. Karangrejo	85	78	51	49	62	79
2. Karanggadung	40	29	18	33	35	40
3. Tegalretno	25	29	20	25	20	29
4. Ampelsari	34	36	22	27	27	35
5. Munggu	44	39	33	43	30	46
6. Kuw angunan	65	58	49	42	47	42
7. Karangduw ur	92	63	44	59	38	56
8. Petanahan	73	57	50	45	31	45
9. Kebonsari	27	34	25	14	17	17
10. Grogolpenatus	57	58	42	31	30	48
11. Grogolbeningsari	79	68	60	55	39	39
12. Jagamertan	82	88	37	52	44	52
13. Tanjungsari	77	77	68	60	38	43
14. Sidomulyo	32	44	35	32	25	31
15. Grujugan	32	38	19	29	23	30
16. Kritig	55	53	49	46	28	40
17. Nampudadi	42	57	45	36	27	30
18. Tresnorejo	17	25	25	25	22	25
19. Podourip	24	35	26	17	23	21
20. Jatimulyo	62	48	42	55	41	27
21. Banjarw inangun	54	50	42	43	41	40

Sumber Data : Badan Pusat Statistik Kab. Kebumen

Tabel : 3.7 (Lanjutan)

Desa/ Kelurahan	Kelompok Umur		Jumlah Total		
	75 Tahun ke atas		Lk	Pr	Lk + Pr
	Lk	Pr			
(1)	(32)	(33)	(34)	(35)	(36)
<i>Jumlah Tahun 2009</i>	924	1.036	27.078	25.787	52.865
<i>Jumlah Tahun 2010</i>	929	1.043	27.235	25.960	53.195
<i>Jumlah Tahun 2011</i>	901	1.028	26.391	25.601	51.992
<i>Jumlah / Total</i>	995	1.188	26.865	26.418	53.283
1. Karangrejo	88	114	2.116	2.103	4.219
2. Karanggadung	43	47	1.093	1.069	2.162
3. Tegalretno	37	33	984	869	1.853
4. Ampelsari	19	30	839	834	1.673
5. Munggu	63	44	1.467	1.384	2.851
6. Kuw angunan	51	68	1.437	1.422	2.859
7. Karangduw ur	88	109	2.145	2.070	4.215
8. Petanahan	44	73	1.756	1.823	3.579
9. Kebonsari	25	30	622	645	1.267
10. Grogolpenatus	57	48	1.313	1.243	2.556
11. Grogolbeningsari	82	83	1.649	1.547	3.196
12. Jagamertan	54	81	1.652	1.693	3.345
13. Tanjungsari	71	73	1.937	1.892	3.829
14. Sidomulyo	32	37	967	1.021	1.988
15. Grujugan	20	36	791	778	1.569
16. Kritig	35	48	1.263	1.261	2.524
17. Nampudadi	30	56	1.069	1.082	2.151
18. Tresnorejo	22	28	520	545	1.065
19. Podourip	28	32	682	656	1.338
20. Jatimulyo	60	57	1.203	1.212	2.415
21. Banjarw inangun	46	61	1.360	1.269	2.629

Sumber Data : Badan Pusat Statistik Kab. Kebumen

Tabel : 3.8 *Child Women Ratio (CWR) Dirinci Per Desa/Kelurahan Kecamatan Petanahan, 2012*

Desa/ Kelurahan	Penduduk Usia 0 - 4 Tahun	Wanita Usia 15 - 49 Tahun	<i>Child Women Ratio (CWR)</i>
(1)	(2)	(3)	(4)
Jumlah / Total	4.478	12.940	346,06
1. Karangrejo	343	1025	334,63
2. Karanggadung	177	521	339,73
3. Tegalretno	164	441	371,88
4. Ampelsari	151	435	347,13
5. Munggu	230	699	329,04
6. Kuw angunan	227	670	338,81
7. Karangduw ur	385	1030	373,79
8. Petanahan	294	927	317,15
9. Kebonsari	125	304	411,18
10. Grogolpenatus	211	592	356,42
11. Grogolbeningsari	305	741	411,61
12. Jagamertan	266	810	328,40
13. Tanjungsari	339	930	364,52
14. Sidomulyo	179	495	361,62
15. Grujugan	119	406	293,10
16. Kritig	176	645	272,87
17. Nampudadi	175	512	341,80
18. Tresnorejo	96	254	377,95
19. Podourip	111	307	361,56
20. Jatimulyo	200	565	353,98
21. Banjarw inangun	205	631	324,88

Sumber Data : Badan Pusat Statistik Kab. Kebumen

Tabel : 3.9 General Fertility Rate (GFR) Dirinci Per Desa/Kelurahan
Kecamatan Petanahan, 2012

Desa/ Kelurahan	Kelahiran Dalam 1 Tahun	Wanita Usia 15 - 49 Tahun	General Fertility Rate (GFR)
(1)	(2)	(3)	(4)
Jumlah / Total	1.046	12.940	80,83
1. Karangrejo	84	1.025	81,95
2. Karanggadung	42	521	80,61
3. Tegalretno	38	441	86,17
4. Ampelsari	37	435	85,06
5. Munggu	52	699	74,39
6. Kuw angunan	50	670	74,63
7. Karangduw ur	93	1.030	90,29
8. Petanahan	58	927	62,57
9. Kebonsari	27	304	88,82
10. Grogolpenatus	52	592	87,84
11. Grogolbeningsari	79	741	106,61
12. Jagamertan	68	810	83,95
13. Tanjungsari	81	930	87,10
14. Sidomulyo	43	495	86,87
15. Grujugan	28	406	68,97
16. Kritig	38	645	58,91
17. Nampudadi	36	512	70,31
18. Tresnorejo	22	254	86,61
19. Podourip	25	307	81,43
20. Jatimulyo	46	565	81,42
21. Banjarw inangun	47	631	74,48

Sumber Data : Badan Pusat Statistik Kab. Kebumen

Tabel : 3.10 Penduduk Kecamatan Petanahan Dirinci Menurut Usia Produktif Dan Usia Tidak Produktif, 2012

Desa/ Kelurahan	Jumlah Penduduk		Jumlah Penduduk (Jiwa)
	Usia Produktif (15-64 Th)	Usia Tidak Produktif (0-14Th & 65Th+)	
(1)	(2)	(3)	(4)
<i>Jumlah Tahun 2009</i>	33.657	19.208	52.865
<i>Jumlah Tahun 2010</i>	33.867	19.328	53.195
<i>Jumlah Tahun 2011</i>	33.101	18.891	51.992
<i>Jumlah / Total</i>	34.464	18.819	53.283
1. Karangrejo	2.754	1.465	4.219
2. Karanggadung	1.405	757	2.162
3. Tegalretno	1.210	643	1.853
4. Ampelsari	1.097	576	1.673
5. Munggu	1.871	980	2.851
6. Kuwangunan	1.845	1.014	2.859
7. Karangduwur	2.749	1.466	4.215
8. Petanahan	2.330	1.249	3.579
9. Kebonsari	820	447	1.267
10. Grogolpenatus	1.647	909	2.556
11. Grogolbeningsari	1.974	1.222	3.196
12. Jagamertan	2.204	1.141	3.345
13. Tanjungsari	2.432	1.397	3.829
14. Sidomulyo	1.266	722	1.988
15. Grujukan	1.075	494	1.569
16. Kritig	1.648	876	2.524
17. Nampudadi	1.393	758	2.151
18. Tresnorejo	664	401	1.065
19. Podourip	842	496	1.338
20. Jatimulyo	1.533	882	2.415
21. Banjarw inangun	1.705	924	2.629

Sumber Data : Badan Pusat Statistik Kab. Kebumen

Tabel : 3.11 Penduduk Usia Sekolah Di Kecamatan Petanahan
Menurut Kelompok Usia Sekolah, 2012

Desa/ Kelurahan	Kelompok Usia Sekolah					Jumlah Total
	5-6 Th	7-12 Th	13-15 Th	16-18 Th	19-24 Th	
(1)	(2)	(3)	(4)	(5)	(6)	(7)
<i>Jumlah Tahun 2009</i>	1.822	5.797	2.958	2.507	3.560	16.644
<i>Jumlah Tahun 2010</i>	1.833	5.833	2.976	2.523	3.582	16.747
<i>Jumlah Tahun 2011</i>	1.792	5.701	2.908	2.465	3.501	16.365
<i>Jumlah / Total</i>	1.588	5.456	2.956	2.754	3.926	16.680
1. Karangrejo	117	416	211	172	351	1.267
2. Karanggadung	63	222	115	98	162	660
3. Tegalretno	58	193	91	73	170	585
4. Ampelsari	48	157	90	87	141	523
5. Munggu	87	302	148	121	224	882
6. Kuw angunan	86	293	164	163	176	882
7. Karangduw ur	125	405	241	256	285	1.312
8. Petanahan	124	404	207	194	276	1.205
9. Kebonsari	41	116	54	51	102	364
10. Grogolpenatus	74	273	136	106	186	775
11. Grogolbeningsari	94	345	171	127	186	923
12. Jagamertan	88	337	192	172	249	1.038
13. Tanjungsari	119	427	237	221	265	1.269
14. Sidomulyo	62	212	115	108	134	631
15. Grujugan	40	128	77	83	130	458
16. Kritig	72	269	173	187	201	902
17. Nampudadi	68	205	136	168	172	749
18. Tresnorejo	33	92	51	57	76	309
19. Podourip	42	146	74	62	84	408
20. Jatimulyo	72	243	125	111	150	701
21. Banjarw inangun	75	271	148	137	206	837

Sumber Data : Badan Pusat Statistik Kab. Kebumen

Tabel : 3.12 Penduduk Umur 5 (Lima) Tahun Keatas Menurut Tingkat Pendidikan Yang Ditamatkan Dirinci Per Desa/Kelurahan Kecamatan Petanahan, 2012

Desa/ Kelurahan	Tingkat Pendidikan yang Ditamatkan		
	Tidak/Belum Tamat SD	S D	S L T P
(1)	(2)	(3)	(4)
<i>Jumlah Tahun 2009</i>	13.640	20.456	7.833
<i>Jumlah Tahun 2010</i>	14.149	21.232	7.469
<i>Jumlah Tahun 2011</i>	10.271	17.396	9.332
<i>Jumlah / Total</i>	11.211	18.988	10.186
1. Karangrejo	890	1.508	809
2. Karanggadung	456	772	414
3. Tegalretno	388	657	353
4. Ampelsari	350	592	318
5. Munggu	602	1.020	547
6. Kuw angunan	605	1.024	549
7. Karangduw ur	880	1.490	799
8. Petanahan	755	1.278	686
9. Kebonsari	262	444	238
10. Grogolpenatus	539	912	489
11. Grogolbeningsari	664	1.125	603
12. Jagamertan	707	1.198	643
13. Tanjungsari	802	1.358	728
14. Sidomulyo	416	704	378
15. Grujugan	333	564	303
16. Kritig	539	914	490
17. Nampudadi	454	769	412
18. Tresnorejo	223	377	202
19. Podourip	282	477	256
20. Jatimulyo	509	862	462
21. Banjarw inangun	557	943	506

Sumber Data : Badan Pusat Statistik Kab. Kebumen

Tabel : 3.12 (Lanjutan)

Desa/ Kelurahan	Tingkat Pendidikan yang Ditamatkan			Jumlah
	SLTA	Akademi/ Diploma	Sarjana	
(1)	(5)	(6)	(7)	(8)
<i>Jumlah Tahun 2009</i>	4.913	512	348	47.702
<i>Jumlah Tahun 2010</i>	4.664	443	552	48.509
<i>Jumlah Tahun 2011</i>	6.350	639	726	44.714
<i>Jumlah / Total</i>	6.931	697	792	48.805
1. Karangrejo	550	55	63	3.876
2. Karanggadung	282	28	32	1.985
3. Tegalretno	240	24	27	1.689
4. Ampelsari	216	22	25	1.522
5. Munggu	372	37	43	2.621
6. Kuw angunan	374	38	43	2.632
7. Karangduwur	544	55	62	3.830
8. Petanahan	467	47	53	3.285
9. Kebonsari	162	16	19	1.142
10. Grogolpenatus	333	33	38	2.345
11. Grogolbeningsari	411	41	47	2.891
12. Jagamertan	437	44	50	3.079
13. Tanjungsari	496	50	57	3.490
14. Sidomulyo	257	26	29	1.809
15. Grujugan	206	21	24	1.450
16. Kritik	333	34	38	2.348
17. Nampudadi	281	28	32	1.976
18. Tresnorejo	138	14	16	969
19. Podourip	174	18	20	1.227
20. Jatimulyo	315	32	36	2.215
21. Banjarw inangun	344	35	39	2.424

Sumber Data : Badan Pusat Statistik Kab. Kebumen

Tabel : 3.13 Penduduk Usia Kerja (15 Tahun Keatas) Menurut Angkatan Kerja Dan Bukan Angkatan Kerja Dirinci Per Desa/Kelurahan Kecamatan Petanahan, 2012

Desa/ Kelurahan	Angkatan Kerja			Bukan Angkatan Kerja			Jumlah Penduduk Usia Kerja (15Th. +)
	Bekerja	Mencari Kerja	Jumlah	Sekolah	Lainnya	Jumlah	
(1)	(2)	(3)	(4)	(5)	(6)	(7)	(8)
<i>Jumlah Tahun 2009</i>	29.416	211	29.627	9.667	3.966	13.633	43.260
<i>Jumlah Tahun 2010</i>	30.017	200	30.217	9.731	3.935	13.666	43.883
<i>Jumlah Tahun 2011</i>	28.312	321	28.633	2.954	6.431	9.385	38.018
<i>Jumlah / Total</i>	29.573	394	29.967	3.086	6.717	9.803	39.770
1. Karangrejo	2.302	31	2.333	240	523	763	3.096
2. Karanggadung	1.190	16	1.205	124	270	394	1.600
3. Tegalretno	1.010	13	1.024	105	230	335	1.359
4. Ampelsari	905	12	917	94	206	300	1.217
5. Munggu	1.540	21	1.561	161	350	510	2.071
6. Kuw angunan	1.593	21	1.615	166	362	528	2.143
7. Karangduw ur	2.304	31	2.334	240	523	764	3.098
8. Petanahan	1.963	26	1.989	205	446	651	2.639
9. Kebonsari	702	9	712	73	160	233	945
10. Grogolpenatus	1.428	19	1.447	149	324	474	1.921
11. Grogolbeningsari	1.920	26	1.946	200	436	637	2.582
12. Jagamertan	1.793	24	1.817	187	407	594	2.411
13. Tanjungsari	2.195	29	2.225	229	499	728	2.952
14. Sidomulyo	1.135	15	1.150	118	258	376	1.526
15. Grujugan	776	10	787	81	176	257	1.044
16. Kritig	1.377	18	1.395	144	313	456	1.851
17. Nampudadi	1.191	16	1.207	124	271	395	1.602
18. Tresnorejo	630	8	639	66	143	209	847
19. Podourip	779	10	790	81	177	258	1.048
20. Jatimulyo	1.386	18	1.404	145	315	459	1.864
21. Banjarw inangun	1.452	19	1.471	152	330	481	1.953

Sumber Data : Badan Pusat Statistik Kab. Kebumen

Tabel : 3.14 Penduduk Usia Kerja (10 Tahun Keatas) Yang Bekerja Menurut Sektor Ekonomi Dirinci Per Desa/Kelurahan Kecamatan Petanahan, 2012

Desa/ Kelurahan	Sektor Ekonomi			
	Pertanian	Industri Pengolahan	Konstruksi	Perdagangan, Hotel dan Restoran
(1)	(2)	(3)	(4)	(5)
<i>Jumlah Tahun 2009</i>	15.557	4.088	264	3.344
<i>Jumlah Tahun 2010</i>	15.777	1.596	397	2.881
<i>Jumlah Tahun 2011</i>	8.542	9.299	1.141	5.353
<i>Jumlah / Total</i>	8.922	9.713	1.192	5.591
1. Karangrejo	713	776	95	447
2. Karanggadung	363	396	49	228
3. Tegalretno	308	335	41	193
4. Ampelsari	279	304	37	175
5. Munggu	478	520	64	299
6. Kuw angunan	481	523	64	301
7. Karangduw ur	702	764	94	440
8. Petanahan	592	645	79	371
9. Kebonsari	208	227	28	130
10. Grogolpenatus	429	467	57	269
11. Grogolbeningsari	528	574	71	331
12. Jagamertan	567	618	76	356
13. Tanjungsari	634	690	85	397
14. Sidomulyo	329	358	44	206
15. Grujugan	270	293	36	169
16. Kritig	430	468	57	270
17. Nampudadi	361	393	48	226
18. Tresnorejo	178	193	24	111
19. Podourip	223	243	30	140
20. Jatimulyo	405	441	54	254
21. Banjarw inangun	444	484	59	278

Sumber Data : Badan Pusat Statistik Kab. Kebumen

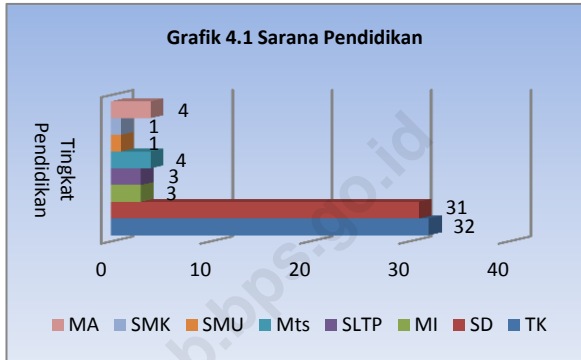
Tabel : 3.14 (Lanjutan)

Desa/ Kelurahan	Sektor Ekonomi			Jumlah
	Angkutan dan Komunikasi	Jasa-jasa	Lainnya	
(1)	(6)	(7)	(8)	(9)
<i>Jumlah Tahun 2009</i>	243	4.074	1.972	29.542
<i>Jumlah Tahun 2010</i>	363	4.507	4.496	30.017
<i>Jumlah Tahun 2011</i>	556	3.079	342	28.312
<i>Jumlah / Total</i>	581	3.216	358	29.573
1. Karangrejo	46	257	29	2.363
2. Karanggadung	24	131	15	1.205
3. Tegalretno	20	111	12	1.020
4. Ampelsari	18	101	11	926
5. Munggu	31	172	19	1.584
6. Kuw angunan	31	173	19	1.593
7. Karangduw ur	46	253	28	2.327
8. Petanahan	39	214	24	1.964
9. Kebonsari	14	75	8	690
10. Grogolpenatus	28	155	17	1.422
11. Grogolbeningsari	34	190	21	1.749
12. Jagamertan	37	205	23	1.881
13. Tanjungsari	41	229	25	2.101
14. Sidomulyo	21	119	13	1.091
15. Grujugan	18	97	11	893
16. Kritig	28	155	17	1.426
17. Nampudadi	23	130	14	1.196
18. Tresnorejo	12	64	7	589
19. Podourip	15	80	9	739
20. Jatimulyo	26	146	16	1.342
21. Banjarw inangun	29	160	18	1.473

Sumber Data : Badan Pusat Statistik Kab. Kebumen

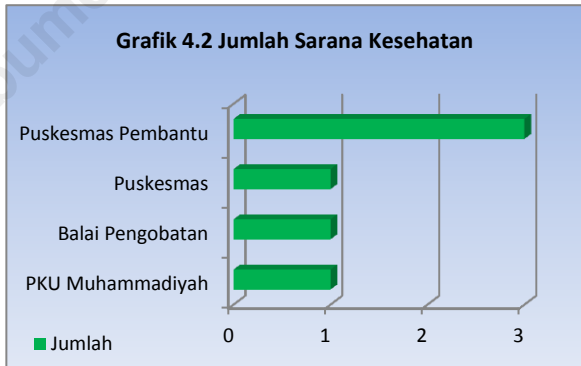
BAB IV. SOSIAL

Sarana pendidikan di kecamatan Petanahan dari Taman Kanak-kanak (TK) sampai dengan tingkat SLTA. Dari Tingkat TK ada sebanyak 32 sekolah, SD Negeri ada sekitar 31 sekolah, MI ada 3 sekolah, tingkat SLTP ada 7 dan, Tingkat SLTA ada 3 sekolah.

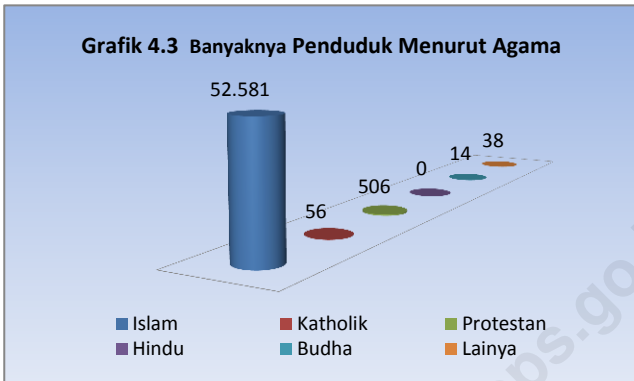


Di Kecamatan Petanahan terdapat 1 rumah sakit swasta yaitu PKU Muhammadiyah di desa Petanahan dan 1 balai pengobatan di desa Munggu.

Puskesmas ada 1 di desa Petanahan dan puskesmas pembantu ada 3 berada di desa Sidomulyo, desa Kritig dan desa Podourip.



Penduduk kecamatan Petanahan mayoritas ber agama Islam. Menurut data jumlah pemeluk agama Islam sebesar 98,85 %, agama



Katholik 0,11 %, agama Protestan 0,95 %, agama Hindu 0 %, agama Budha 0,03 %, dan Lainnya 0,07 %.

Tabel : 4.1.1 Nama Sekolah Tk Penyelenggara TK
Di Kecamatan Petanahan 2012

Desa / Kelurahan	Nama Sekolah TK / RA	Penyelenggara TK / RA
(1)	(2)	(3)
1. Karangrejo	TK Tarbiyatul Masyitoh	Muslimat NU
	TK Dharma Wanita	Dharma Wanita
2. Karanggadung	TK Dharma Wanita	Dharma Wanita
	TK Nurul Hidayah	Muslimat NU
3. Tegalretno	TK Tunas Abadi	Dharma Wanita
4. Ampelsari	TK Dharma Wanita	Desa
5. Munggu	TK Tunas Budi	Dharma Wanita
6. Kuwangunan	TK Tunas Karya	Dharma Wanita
7. Karangduwur	TK Aisyiah	Aisyiah
	TK Pertiwi I	Dharma Wanita
	TK Pertiwi II	Dharma Wanita
8. Petanahan	TK Tarbiyatul Masyitoh	Muslimat NU
	TK Aisyiah	Aisyiah
9. Kebonsari	TK Mardi Utami	Dharma Wanita
10. Grogolpenatus	RA Syekh Sidokarso	YPI S. Agung Kbm
	TK Mardi Siwi	Dharma Wanita
11. Grogolbeningsari	TK Dharma Wanita	Dharma Wanita
	RA Syekh Sidokarso	Mayarakat Muslim

Sumber Data : UPTD DIKPORA Kec. Petanahan

Tabel : 4.1.1 (Lanjutan)

Desa / Kelurahan	Nama Sekolah TK / RA	Penyelenggara TK / RA
(1)	(4)	(5)
12. Jagamertan	TK Tunas Bakti	Dharma Wanita
13. Tanjungsari	TK Purba Bakti	Dharma Wanita
	RA Al Khikmah	Yayasan Muslim
14. Sidomulyo	TK Tunas Bakti	Dharma Wanita
15. Grujugan	TK Dharma Wanita	Desa
16. Kritig	TK Jaya Bakti	Dharma Wanita
	TK Dharma Wanita	Dharma Wanita
	RA Darussa'adah	YAKPI Darussa'adah
17. Nampudadi	TK Mardi Siw i	Dharma Wanita
18. Tresnorejo	TK Tresno Putro	Dharma Wanita
19. Podourip	TK Among Putro	Dharma Wanita
20. Jatimulyo	TK Mardi Siw i I	Dharma Wanita
	TK Mardi Siw i II	Dharma Wanita
21. Banjarw inangun	TK Perintis	Dharma Wanita

Sumber Data : UPTD DIKPORA Kec. Petanahan

Tabel : 4.1.2 Jumlah SD Negeri, Nama SD Dan Jumlah Kelas
Di Kecamatan Petanahan, 2012

Desa / Kelurahan	Jumlah SD	Nama Sekolah	Jumlah Kelas
(1)	(2)	(3)	(4)
Jumlah / Total	31		218
1. Karangrejo	3	SDN Karangrejo I SDN Karangrejo II SDN Karangrejo III	18
2. Karanggadung	2	SDN Karanggadung I SDN Karanggadung II	12
3. Tegalretno	1	SDN Tegalretno	10
4. Ampelsari	1	SDN Ampelsari	7
5. Munggu	1	SDN Munggu	12
6. Kuw angunan	2	SDN Kew angunan I SDN Kew angunan II	12
7. Karangduw ur	3	SDN Karangduw ur I SDN Karangduw ur III SDN Karangduw ur IV	18
8. Petanahan	2	SDN Petanahan I SDN Petanahan III	15
9. Kebonsari	1	SDN Kebonsari	6
10. Grogolpenatus	1	SDN Grogolpenatus	6
11. Grogolbeningsari	1	SDN Grogolbeningsari	12
12. Jagamertan	2	SDN Jogomertan I SDN Jogomertan II	13
13. Tanjungsari	1	SDN Tanjungsari	6
14. Sidomulyo	1	SDN Sidomulyo	10
15. Grujukan	1	SDN Grujukan	6
16. Kritig	2	SDN Kritig I SDN Kritig II	12
17. Nampudadi	1	SDN Nampudadi	10
18. Tresnorejo	1	SDN Tresnorejo	6
19. Podourip	1	SDN Podourip	8
20. Jatimulyo	2	SDN Jatimulyo I SDN Jatimulyo II	12
21. Banjarw inangun	1	SDN Banjarw inangun	7

Sumber Data : UPTD DIKPORA Kec. Petanahan

Tabel : 4.1.3 Jumlah Siswa SD Menurut Kelas Dan Jenis Kelamin Di Kecamatan Petanahan, 2012

Desa / Kelurahan	Kelas I		kelas II		Kelas III	
	L	P	L	P	L	P
(1)	(2)	(3)	(4)	(5)	(6)	(7)
Jumlah tahun 2011	430	411	444	401	462	427
Jumlah / Total	447	447	430	411	444	401
1. Karangrejo	45	39	44	36	30	48
2. Karanggadung	20	20	18	19	18	17
3. Tegalretno	26	17	25	15	24	16
4. Ampelsari	16	22	15	20	18	21
5. Munggu	34	26	33	24	34	33
6. Kuw angunan	20	25	18	24	23	15
7. Karangduw ur	20	46	28	44	29	32
8. Petanahan	25	24	24	23	38	31
9. Kebonsari	13	15	12	14	12	8
10. Grogolpenatus	4	10	2	8	11	6
11. Grogolbeningsari	38	25	37	23	28	30
12. Jagamertan	29	26	28	25	26	23
13. Tanjungsari	16	11	14	10	16	9
14. Sidomulyo	20	21	19	19	13	15
15. Grujugan	13	14	12	13	17	7
16. Kritig	25	22	24	21	27	10
17. Nampudadi	20	21	19	19	21	24
18. Tresnorejo	8	9	6	6	9	5
19. Podourip	15	16	14	14	22	16
20. Jatimulyo	27	23	26	21	17	20
21. Banjarw inangun	13	15	12	13	11	15

Sumber Data : UPTD DIKPORA Kec. Petanahan

Tabel : 4.1.3 (Lanjutan)

Desa / Kelurahan	Kelas IV		kelas V		Kelas VI		Jumlah	
	L	P	L	P	L	P	L	P
(1)	(8)	(9)	(10)	(11)	(12)	(13)	(14)	(15)
Jumlah tahun 2011	436	445	440	413	432	404	2644	2501
Jumlah / Total	462	427	436	445	441	415	2660	2546
1. Karangrejo	40	30	40	42	33	37	232	232
2. Karanggadung	18	18	16	27	22	22	112	123
3. Tegalretno	25	16	13	19	20	14	133	97
4. Ampelsari	15	18	12	25	18	13	94	119
5. Munggu	27	36	24	20	20	30	172	169
6. Kuw angunan	25	29	16	27	21	18	123	138
7. Karangduw ur	39	39	32	35	40	37	188	233
8. Petanahan	29	36	36	35	34	29	186	178
9. Kebonsari	14	15	12	15	8	12	71	79
10. Grogolpenatus	17	10	5	7	8	8	47	49
11. Grogolbeningsari	28	25	42	23	38	30	211	156
12. Jagamertan	30	23	34	31	33	32	180	160
13. Tanjungsari	10	10	7	11	7	14	70	65
14. Sidomulyo	12	16	26	14	19	17	109	102
15. Grujugan	9	11	11	14	14	11	76	70
16. Kritig	36	18	23	22	15	18	150	111
17. Nampudadi	18	14	23	15	21	20	122	113
18. Tresnorejo	10	13	10	8	11	3	54	44
19. Podourip	16	14	20	15	17	21	104	96
20. Jatimulyo	21	16	17	27	31	15	139	122
21. Banjarw inangun	23	20	17	13	11	14	87	90

Sumber Data : UPTD DIKPORA Kec. Petanahan

Tabel : 4.1.4 Jumlah Siswa SD Dirinci Menurut Kelompok Umur Di Kecamatan Petanahan, 2012

Nama Sekolah	<6		7		8		9		10	
	L	P	L	P	L	P	L	P	L	P
(1)	(2)	(3)	(4)	(5)	(6)	(7)	(8)	(9)	(10)	(11)
Jumlah tahun 2011	226	239	408	406	426	386	388	409	414	409
Jumlah / Total	226	239	408	406	426	386	388	409	414	409
1. Karangrejo	22	20	32	42	19	31	29	32	54	56
2. Karanggadung	7	8	18	17	14	13	16	27	19	27
3. Tegalretno	14	12	25	18	18	7	12	19	10	9
4. Ampelsari	4	6	8	8	12	15	11	16	12	17
5. Munggu	4	17	31	21	33	39	34	28	31	28
6. Kuw angunan	10	16	17	18	22	19	17	33	18	26
7. Karangduw ur	23	22	28	46	36	27	21	29	34	28
8. Petanahan	17	15	31	27	33	41	34	31	38	30
9. Kebonsari	8	7	11	9	12	9	10	19	5	13
10. Grogolpenatus	2	6	11	8	17	10	5	7	6	5
11. Grogolbeningsari	27	12	24	33	37	37	34	15	21	18
12. Jagamertan	14	14	27	28	30	16	24	23	25	27
13. Tanjungsari	4	5	14	11	11	6	10	8	6	13
14. Sidomulyo	8	11	17	13	10	22	13	13	20	11
15. Grujugan	12	6	14	13	9	9	10	11	12	15
16. Kritig	3	10	36	20	35	14	19	19	16	12
17. Nampudadi	11	16	13	19	21	18	24	12	26	24
18. Tresnorejo	4	2	6	8	11	9	8	12	11	3
19. Podourip	-	-	14	18	24	15	20	17	17	16
20. Jatimulyo	22	24	25	18	11	15	19	22	16	12
21. Banjarw inangun	10	10	6	11	11	14	18	16	17	19

Sumber Data : UPTD DIKPORA Kec. Petanahan

Tabel : 4.1.4 (Lanjutan)

Desa / Kelurahan	11		12		13		14		15 <	
	L	P	L	P	L	P	L	P	L	P
(1)	(12)	(13)	(14)	(15)	(16)	(17)	(18)	(19)	(20)	(21)
Jumlah tahun 2011	445	419	235	181	66	40	24	7	9	1
Jumlah / Total	445	419	235	181	66	40	24	7	9	1
1. Karangrejo	38	33	21	8	12	-	-	1	1	1
2. Karanggadung	16	22	13	16	1	2	1	-	-	-
3. Tegalretno	27	18	18	7	7	4	3	-	1	-
4. Ampelsari	22	23	8	13	9	6	5	4	2	-
5. Munggu	15	20	10	8	1	1	-	-	-	-
6. Kuw angunan	15	6	17	11	6	1	2	-	1	-
7. Karangduw ur	45	42	20	23	1	3	1	-	1	-
8. Petanahan	28	29	5	9	6	2	1	1	-	-
9. Kebonsari	9	2	11	7	5	1	-	-	-	-
10. Grogolpenatus	7	9	3	2	-	-	-	-	-	-
11. Grogolbeningsari	37	29	24	9	-	1	-	-	-	-
12. Jagamertan	34	30	22	21	4	9	3	-	-	-
13. Tanjungsari	11	18	6	2	2	-	-	-	-	-
14. Sidomulyo	21	18	14	14	1	1	1	-	-	-
15. Grujugan	9	10	5	2	2	-	1	-	1	-
16. Kritig	20	27	8	12	1	3	2	-	1	-
17. Nampudadi	14	17	8	1	1	-	1	-	-	-
18. Tresnorejo	11	11	2	1	-	1	1	-	1	-
19. Podourip	22	16	4	5	3	3	1	-	-	-
20. Jatimulyo	30	28	6	6	3	2	-	-	-	-
21. Banjarw inangu	14	11	10	4	1	-	1	1	-	-

Sumber Data : UPTD DIKPORA Kec. Petanahan

Tabel : 4.1.5 Jumlah Gedung, Ruang Kelas dan Ruang Guru
Di Kecamatan Petanahan, 2012

Desa / Kelurahan	Jumlah Gedung	Ruang Kelas Negeri	Ruang Kelas Impres	Ruang Guru
(1)	(2)	(3)	(4)	(5)
Jumlah tahun 2011	79	116	86	35
Jumlah / Total	79	116	86	35
1. Karangrejo	7	20	3	1
2. Karanggadung	7	3	7	3
3. Tegalretno	2	0	9	2
4. Ampelsari	3	0	6	0
5. Munggu	4	4	9	0
6. Kuw angunan	3	8	7	1
7. Karangduw ur	6	3	6	13
8. Petanahan	2	0	6	0
9. Kebonsari	2	0	6	1
10. Grogolpenatus	1	6	0	0
11. Grogolbeningsari	4	3	7	4
12. Jagamertan	7	11	5	1
13. Tanjungsari	2	6	0	0
14. Sidomulyo	6	6	0	2
15. Grujugan	2	6	0	0
16. Kritig	5	12	1	0
17. Nampudadi	4	4	7	3
18. Tresnorejo	2	3	3	1
19. Podourip	4	6	2	1
20. Jatimulyo	4	12	0	2
21. Banjarw inangun	2	3	2	0

Sumber Data : UPTD DIKPORA Kec. Petanahan

Tabel : 4.1.6 Jumlah Luas Lahan Dan Luas Bangunan Sekolah
Di Kecamatan Petanahan, 2012

Desa / Kelurahan	Luas Tanah (M ²)	Luas Bangunan (M ²)
(1)	(2)	(3)
Jumlah tahun 2011	101.830,00	19.716,00
Jumlah / Total	101.830,00	19.716,00
1. Karangrejo	5.849,00	1.183,00
2. Karanggadung	5.745,00	1.713,00
3. Tegalretno	2.457,00	749,00
4. Ampelsari	2.415,00	585,00
5. Munggu	5.859,00	1.075,00
6. Kuw angunan	18.251,00	1.339,00
7. Karangduw ur	6.696,00	1.706,00
8. Petanahan	3.839,00	1.480,00
9. Kebonsari	17.027,00	491,00
10. Grogolpenatus	2.170,00	390,00
11. Grogolbeningsari	4.905,00	917,00
12. Jagamertan	3.656,00	1.456,00
13. Tanjungsari	2.016,00	441,00
14. Sidomulyo	4.980,00	842,00
15. Grujugan	1.926,00	782,00
16. Kritig	2.686,00	1.116,00
17. Nampudadi	2.514,00	837,00
18. Tresnorejo	2.004,00	536,00
19. Podourip	2.283,00	561,00
20. Jatimulyo	2.068,00	969,00
21. Banjarw inangun	2.484,00	548,00

Sumber Data : UPTD DIKPORA Kec. Petanahan

Tabel : 4.1.7 Jumlah Karyawan Menurut Status Pekerjaan
Di Kecamatan Petanahan, 2012

Desa / Kelurahan	Kepala Sekolah	Guru Kelas	Guru PAI	Guru OR	Penjaga
(1)	(2)	(3)	(4)	(5)	(6)
Jumlah tahun 2011	28	169	32	25	18
Jumlah / Total	28	169	32	25	18
1. Karangrejo	2	14	3	2	2
2. Karanggadung	1	11	2	2	0
3. Tegalretno	1	5	1	1	1
4. Ampelsari	1	5	1	1	0
5. Munggu	1	7	2	1	1
6. Kuw angunan	1	8	2	2	1
7. Karangduwur	3	14	3	3	2
8. Petanahan	2	12	2	1	1
9. Kebonsari	1	4	1	1	0
10. Grogolpenatus	1	6	1	1	1
11. Grogolbeningsari	1	10	2	0	0
12. Jagamertan	2	12	2	2	1
13. Tanjungsari	1	5	1	1	0
14. Sidomulyo	1	8	1	1	1
15. Grujugan	1	6	1	1	1
16. Kritig	2	10	2	1	2
17. Nampudadi	1	7	1	0	0
18. Tresnorejo	1	5	1	1	1
19. Podourip	1	6	1	1	1
20. Jatimulyo	2	8	2	1	1
21. Banjarw inangun	1	6	0	1	1

Sumber Data : UPTD DIKPORA Kec. Petanahan

Tabel : 4.1.7 (Lanjutan)

Desa / Kelurahan	GTT Kelas	GTT PAI	GTT OR	PTT	Penjaga Perpus	Jumlah
(1)	(7)	(8)	(9)	(10)	(11)	(12)
Jumlah tahun 2011	71	1	5	17	3	369
Jumlah / Total	71	1	5	17	3	369
1. Karangrejo	7	0	1	1	0	34
2. Karanggadung	4	0	0	2	0	24
3. Tegalretno	6	0	0	0	0	15
4. Ampelsari	3	0	0	2	0	15
5. Munggu	5	0	0	1	0	19
6. Kuw angunan	3	0	0	1	0	19
7. Karangduwur	6	0	0	2	0	35
8. Petanahan	5	0	1	3	0	31
9. Kebonsari	2	0	0	1	0	11
10. Grogolpenatus	2	0	0	0	0	12
11. Grogolbeningsari	5	0	0	0	0	18
12. Jagamertan	1	1	0	2	0	25
13. Tanjungsari	1	0	0	1	0	11
14. Sidomulyo	4	0	0	0	3	16
15. Grujugan	1	0	0	0	0	11
16. Kritig	2	0	1	0	0	21
17. Nampudadi	4	0	1	0	0	15
18. Tresnorejo	1	0	0	0	0	10
19. Podourip	2	0	0	0	0	12
20. Jatimulyo	5	0	1	1	0	23
21. Banjarwinangu	2	0	0	0	0	11

Sumber Data : UPTD DIKPORA Kec. Petanahan

Tabel : 4.1.8 Jumlah SLTP, Nama Sekolah dan Jumlah Kelas
Di Kecamatan Petanahan, 2012

Desa / Kelurahan	Jumlah SLTP	Nama Sekolah	Jumlah Kelas
(1)		(3)	(4)
Jumlah / Total	7		53
1. Karangrejo	-	-	-
2. Karanggadung	-	-	-
3. Tegalretno	-	-	-
4. Ampelsari	-	-	-
5. Munggu	2	SMP NEGERI 1 PETANAHAN	14
		SMP TERBUKA 1 PETANAHAN	3
6. Kuw angunan	-	-	-
7. Karangduw ur	1	MTs WATHONIYAH ISLAMİYAH	12
8. Petanahan	1	SMP MUHAMMDIYAH PETANAHAN	3
9. Kebonsari	-	-	-
10. Grogolpenatus	1	MTs SALAFIYAH SYAFIYAH	9
11. Grogolbeningsari	-	-	-
12. Jagamertan	1	AT TAUHID	3
13. Tanjungsari	-	-	-
14. Sidomulyo	-	-	-
15. Grujukan	-	-	-
16. Kritig	1	MTs DARUSSA'ADAH	9
17. Nampudadi	-	-	-
18. Tresnorejo	-	-	-
19. Podourip	-	-	-
20. Jatimulyo	-	-	-
21. Banjarw inangun	-	-	-

Sumber Data : UPTD DIKPORA Kec. Petanahan

Tabel : 4.1.9 Jumlah Siswa Tingkat SLTP Menurut Kelas
Di Kecamatan Petanahan, 2012

Desa / Kelurahan	Kelas I		Kelas II		Kelas III		Jumlah	
	L	P	L	P	L	P	L	P
(1)	(2)	(3)	(4)	(5)	(6)	(7)	(8)	(9)
Jumlah tahun 2011	284	288	317	287	297	275	898	850
Jumlah / Total	294	300	284	288	316	286	894	874
1. Karangrejo	-	-	-	-	-	-	-	-
2. Karanggadung	-	-	-	-	-	-	-	-
3. Tegalretno	-	-	-	-	-	-	-	-
4. Ampelsari	-	-	-	-	-	-	-	-
5. Munggu	117	124	112	118	121	127	350	369
6. Kuw angunan	-	-	-	-	-	-	-	-
7. Karangduwur	59	62	57	60	57	57	173	179
8. Petanahan	2		2		2		6	0
9. Kebonsari	-	-	-	-	-	-	-	-
10. Grogolpenatus	49	52	48	51	62	39	159	142
11. Grogolbeningsari	-	-	-	-	-	-	-	-
12. Jagamertan	17	14	16	12	9	15	42	41
13. Tanjungsari	-	-	-	-	-	-	-	-
14. Sidomulyo	-	-	-	-	-	-	-	-
15. Grujugan	-	-	-	-	-	-	-	-
16. Kritig	50	48	49	47	65	48	164	143
17. Nampudadi	-	-	-	-	-	-	-	-
18. Tresnorejo	-	-	-	-	-	-	-	-
19. Podourip	-	-	-	-	-	-	-	-
20. Jatimulyo	-	-	-	-	-	-	-	-
21. Banjarw inangun	-	-	-	-	-	-	-	-

Sumber Data : UPTD DIKPORA Kec. Petanahan

Tabel : 4.1.10 Jumlah Kepala Sekolah, Tenaga Pengajar Dan Tenaga Administrasi Tingkat SLTP Menurut Jabatan Di Kecamatan Petanahan, 2012

Desa / Kelurahan	Kepala Sekolah	Guru Tetap	Guru Yayasan	Guru Tidak Tetap	Bantu Pusat	Tenaga Administrasi
(1)	(2)	(3)	(4)	(5)		(6)
Jumlah tahun 2011	7	42	71	36	2	29
Jumlah / Total	7	42	71	36	2	29
1. Karangrejo	-	-	-	-	-	-
2. Karanggadung	-	-	-	-	-	-
3. Tegalretno	-	-	-	-	-	-
4. Ampelsari	-	-	-	-	-	-
5. Munggu	2	41	0	5	0	15
6. Kuw angunan	-	-	-	-	-	-
7. Karangduwur	1	1	22	6	0	6
8. Petanahan	1	0	10	0	0	1
9. Kebonsari	-	-	-	-	-	-
10. Grogolpenatus	1	0	14	10	2	3
11. Grogolbeningsari	-	-	-	-	-	-
12. Jagamertan	1	0	0	15	0	2
13. Tanjungsari	-	-	-	-	-	-
14. Sidomulyo	-	-	-	-	-	-
15. Grujugan	-	-	-	-	-	-
16. Kritig	1	0	25	0	0	2
17. Nampudadi	-	-	-	-	-	-
18. Tresnorejo	-	-	-	-	-	-
19. Podourip	-	-	-	-	-	-
20. Jatimulyo	-	-	-	-	-	-
21. Banjarw inangun	-	-	-	-	-	-

Sumber Data : UPTD DIKPORA Kec. Petanahan

Tabel : 4.1.11 Jumlah Kepala Sekolah, Tenaga Pengajar Dan Tenaga Administrasi Tingkat SLTP Menurut Jenjang Pendidikan Di Kecamatan Petanahan, 2012

Desa / Kelurahan	? SLTA	D1	D2	D3	S1	S2
(1)	(2)	(3)	(4)	(5)	(6)	(7)
Jumlah tahun 2011	36	3	7	11	128	2
Jumlah / Total	36	3	7	11	128	2
1. Karangrejo	-	-	-	-	-	-
2. Karanggadung	-	-	-	-	-	-
3. Tegalretno	-	-	-	-	-	-
4. Ampelsari	-	-	-	-	-	-
5. Munggu	15	2	2	1	41	2
6. Kuw angunan	-	-	-	-	-	-
7. Karangduwur	9	0	0	2	25	-
8. Petanahan	1	0	5	2	4	-
9. Kebonsari	-	-	-	-	-	-
10. Grogolpenatus	5	1	0	3	21	0
11. Grogolbeningsari	-	-	-	-	-	-
12. Jagamertan	2	0	0	2	14	0
13. Tanjungsari	-	-	-	-	-	-
14. Sidomulyo	-	-	-	-	-	-
15. Grujugan	-	-	-	-	-	-
16. Kritig	4	0	0	1	23	0
17. Nampudadi	-	-	-	-	-	-
18. Tresnorejo	-	-	-	-	-	-
19. Podourip	-	-	-	-	-	-
20. Jatimulyo	-	-	-	-	-	-
21. Banjarw inangun	-	-	-	-	-	-

Sumber Data : UPTD DIKPORA Kec. Petanahan

Tabel : 4.1.12 Ratio Guru Terhadap Sekolah, Murid Terhadap Guru Dan Murid Terhadap Sekolah Tingkat SLTP Di Kecamatan Petanahan, 2012

Desa / Kelurahan	Guru Terhadap Sekolah	Murid Terhadap Guru	Murid Terhadap Sekolah
(1)	(2)	(3)	(4)
Jumlah Ratio 2011	22	12	250
Ratio	22	12	253
1. Karangrejo	-	-	-
2. Karanggadung	-	-	-
3. Tegalretno	-	-	-
4. Ampelsari	-	-	-
5. Munggu	23	16	360
6. Kuw angunan	-	-	-
7. Karangduwur	29	12	352
8. Petanahan	10	1	6
9. Kebonsari	-	-	-
10. Grogolpenatus	26	12	301
11. Grogolbeningsari	-	-	-
12. Jagamertan	15	6	83
13. Tanjungsari	-	-	-
14. Sidomulyo	-	-	-
15. Grujugan	-	-	-
16. Kritig	25	12	307
17. Nampudadi	-	-	-
18. Tresnorejo	-	-	-
19. Podourip	-	-	-
20. Jatimulyo	-	-	-
21. Banjarw inangun	-	-	-

Sumber Data : UPTD DIKPORA Kec. Petanahan

Tabel : 4.1.13 Jumlah SLTA, Nama Sekolah dan Jumlah Kelas
Di Kecamatan Petanahan, 2012

Desa / Kelurahan	Jumlah SLTA	Nama Sekolah	Jumlah Kelas
(1)		(3)	(4)
<i>Jumlah Tahun 2011</i>	3		23
<i>Jumlah / Total</i>	3		23
1. Karangrejo	-	-	-
2. Karanggadung	-	-	-
3. Tegalretno	-	-	-
4. Ampelsari	-	-	-
5. Munggu	-	-	-
6. Kuw angunan	-	-	-
7. Karangduw ur	-	-	-
8. Petanahan	1	SMK MUHAMMDIY AH PETANAHAN	3
9. Kebonsari	-	-	-
10. Grogolpenatus	-	-	-
11. Grogolbeningsari	-	-	-
12. Jagamertan	-	-	-
13. Tanjungsari	1	MA YAPIKA	4
14. Sidomulyo	-	-	-
15. Grujugan	-	-	-
16. Kritig	-	-	-
17. Nampudadi	-	-	-
18. Tresnorejo	1	SMA NEGERI 1 PETANAHAN	16
19. Podourip	-	-	-
20. Jatimulyo	-	-	-
21. Banjarw inangun	-	-	-

Sumber Data : UPTD DIKPORA Kec. Petanahan

Tabel : 4.1.14 Jumlah Siswa Tingkat SLTA Menurut Kelas
Di Kecamatan Petanahan, 2012

Desa / Kelurahan	Kelas I		Kelas II		Kelas III		Jumlah	
	L	P	L	P	L	P	L	P
(1)	(2)	(3)	(4)	(5)	(6)	(7)	(8)	(9)
<i>Jumlah Tahun 2011</i>	124	185	91	138	66	21	281	344
<i>Jumlah / Total</i>	128	188	124	185	91	138	343	511
1. Karangrejo	-	-	-	-	-	-	-	-
2. Karanggadung	-	-	-	-	-	-	-	-
3. Tegalretno	-	-	-	-	-	-	-	-
4. Ampelsari	-	-	-	-	-	-	-	-
5. Munggu	-	-	-	-	-	-	-	-
6. Kuwangan	-	-	-	-	-	-	-	-
7. Karangduwur	-	-	-	-	-	-	-	-
8. Petanahan	6	0	5	0	5	0	16	0
9. Kebonsari	-	-	-	-	-	-	-	-
10. Grogolpenatus	-	-	-	-	-	-	-	-
11. Grogolbeningsari	-	-	-	-	-	-	-	-
12. Jagamertan	-	-	-	-	-	-	-	-
13. Tanjungsari	30	36	29	35	16	17	75	88
14. Sidomulyo	-	-	-	-	-	-	-	-
15. Grujugan	-	-	-	-	-	-	-	-
16. Kritig	-	-	-	-	-	-	-	-
17. Nampudadi	-	-	-	-	-	-	-	-
18. Tresnorejo	92	152	90	150	70	121	252	423
19. Podourip	-	-	-	-	-	-	-	-
20. Jatimulyo	-	-	-	-	-	-	-	-
21. Banjarwinangun	-	-	-	-	-	-	-	-

Sumber Data : UPTD DIKPORA Kec. Petanahan

Tabel : 4.1.15 Jumlah Kepala Sekolah, Tenaga Pengajar Dan Tenaga Administrasi Tingkat SLTA Menurut Jabatan Di Kecamatan Petanahan, 2012

Desa / Kelurahan	Kepala Sekolah	Guru Tetap	Guru Yayasan	Guru Tidak Tetap	Bantu Pusat	Tenaga Administrasi
(1)	(2)	(3)	(4)	(5)		(6)
<i>Jumlah Tahun 2011</i>	3	32	19	21	0	24
<i>Jumlah / Total</i>	3	32	19	21	0	24
1. Karangrejo	-	-	-	-	-	-
2. Karanggadung	-	-	-	-	-	-
3. Tegalretno	-	-	-	-	-	-
4. Ampelsari	-	-	-	-	-	-
5. Munggu	-	-	-	-	-	-
6. Kuw angunan	-	-	-	-	-	-
7. Karangduw ur	-	-	-	-	-	-
8. Petanahan	1	0	0	15	0	2
9. Kebonsari	-	-	-	-	-	-
10. Grogolpenatus	-	-	-	-	-	-
11. Grogolbeningsari	-	-	-	-	-	-
12. Jagamertan	-	-	-	-	-	-
13. Tanjungsari	1	0	19	0	0	6
14. Sidomulyo	-	-	-	-	-	-
15. Grujugan	-	-	-	-	-	-
16. Kritig	-	-	-	-	-	-
17. Nampudadi	-	-	-	-	-	-
18. Tresnorejo	1	32	0	6	0	16
19. Podourip	-	-	-	-	-	-
20. Jatimulyo	-	-	-	-	-	-
21. Banjarw inangun	-	-	-	-	-	-

Sumber Data : UPTD DIKPORA Kec. Petanahan

Tabel : 4.1.16 Jumlah Kepala Sekolah, Tenaga Pengajar Dan Tenaga Administrasi Tingkat SLTA Menurut Jenjang Pendidikan Di Kecamatan Petanahan, 2012

Desa / Kelurahan	? SLTA	D1	D2	D3	S1	S2
(1)	(2)	(3)	(4)	(5)	(6)	(7)
<i>Jumlah Tahun 2011</i>	20	1	7	5	64	2
<i>Jumlah / Total</i>	20	1	7	5	64	2
1. Karangrejo	-	-	-	-	-	-
2. Karanggadung	-	-	-	-	-	-
3. Tegalretno	-	-	-	-	-	-
4. Ampelsari	-	-	-	-	-	-
5. Munggu	-	-	-	-	-	-
6. Kuw angunan	-	-	-	-	-	-
7. Karangduwur	-	-	-	-	-	-
8. Petanahan	3	1	4	4	6	0
9. Kebonsari	-	-	-	-	-	-
10. Grogolpenatus	-	-	-	-	-	-
11. Grogolbeningsari	-	-	-	-	-	-
12. Jagamertan	-	-	-	-	-	-
13. Tanjungsari	2	0	3	0	20	1
14. Sidomulyo	-	-	-	-	-	-
15. Grujugan	-	-	-	-	-	-
16. Kritig	-	-	-	-	-	-
17. Nampudadi	-	-	-	-	-	-
18. Tresnorejo	15	0	0	1	38	1
19. Podourip	-	-	-	-	-	-
20. Jatimulyo	-	-	-	-	-	-
21. Banjarw inangun	-	-	-	-	-	-

Sumber Data : UPTD DIKPORA Kec. Petanahan

Tabel : 4.1.17 Ratio Guru Terhadap Sekolah, Murid Terhadap Guru Dan Murid Terhadap Sekolah Tingkat SLTA Di Kecamatan Petanahan, 2012

Desa / Kelurahan	Guru Terhadap Sekolah	Murid Terhadap Guru	Murid Terhadap Sekolah
(1)	(2)	(3)	(4)
<i>Ratio Tahun 2011</i>	24	9	208
Ratio	24	12	285
1. Karangrejo	-	-	-
2. Karanggadung	-	-	-
3. Tegalretno	-	-	-
4. Ampelsari	-	-	-
5. Munggu	-	-	-
6. Kuw angunan	-	-	-
7. Karangduw ur	-	-	-
8. Petanahan	15	1	16
9. Kebonsari	-	-	-
10. Grogolpenatus	-	-	-
11. Grogolbeningsari	-	-	-
12. Jagamertan	-	-	-
13. Tanjungsari	19	9	163
14. Sidomulyo	-	-	-
15. Grujugan	-	-	-
16. Kritig	-	-	-
17. Nampudadi	-	-	-
18. Tresnorejo	38	18	675
19. Podourip	-	-	-
20. Jatimulyo	-	-	-
21. Banjarw inangun	-	-	-

Sumber Data : UPTD DIKPORA Kec. Petanahan

Tabel : 4.1.18 Sekolah SD, SLTP, SMU Dan SMK
Di Kecamatan Petanahan, 2012

Desa / Kelurahan	SD	SLP	SMU	SMK
(1)	(2)	(3)	(4)	(5)
<i>Jumlah Tahun 2011</i>	31	3	1	1
<i>Jumlah / Total</i>	31	3	1	1
1. Karangrejo	3	-	-	-
2. Karanggadung	2	-	-	-
3. Tegalretno	1	-	-	-
4. Ampelsari	1	-	-	-
5. Munggu	1	1	-	-
6. Kuw angunan	2	-	-	-
7. Karangduw ur	3	-	-	-
8. Petanahan	2	2	-	1
9. Kebonsari	1	-	-	-
10. Grogolpenatus	1	-	-	-
11. Grogolbeningsari	1	-	-	-
12. Jagamertan	2	-	-	-
13. Tanjungsari	1	-	-	-
14. Sidomulyo	1	-	-	-
15. Grujugan	1	-	-	-
16. Kritig	2	-	-	-
17. Nampudadi	1	-	-	-
18. Tresnorejo	1	-	1	-
19. Podourip	1	-	-	-
20. Jatimulyo	2	-	-	-
21. Banjarw inangun	1	-	-	-

Sumber Data : UPTD Dikpora Kec. Petanahan

Tabel : 4.1.19 Jumlah SD, Ruang Kelas Dan Bangunan Gedung SD Di Kecamatan Petanahan, 2012

Desa / Kelurahan	SD	Ruang Kelas	Bangunan Gedung		
			Kelas Negeri	Impres Inpres	Guru
(1)	(2)	(3)	(4)	(5)	(6)
<i>Jumlah Tahun 2011</i>	31	215	116	86	35
<i>Jumlah / Total</i>	31	218	116	86	35
1. Karangrejo	3	18	20	3	1
2. Karanggadung	2	12	3	7	3
3. Tegalretno	1	10	0	9	2
4. Ampelsari	1	7	0	6	0
5. Munggu	1	12	4	9	0
6. Kuw angunan	2	12	8	7	1
7. Karangduw ur	3	18	3	6	13
8. Petanahan	2	15	0	6	0
9. Kebonsari	1	6	0	6	1
10. Grogolpenatus	1	6	6	0	0
11. Grogolbeningsari	1	12	3	7	4
12. Jagamertan	2	13	11	5	1
13. Tanjungsari	1	6	6	0	0
14. Sidomulyo	1	10	6	0	2
15. Grujugan	1	6	6	0	0
16. Kritig	2	12	12	1	0
17. Nampudadi	1	10	4	7	3
18. Tresnorejo	1	6	3	3	1
19. Podourip	1	8	6	2	1
20. Jatimulyo	2	12	12	0	2
21. Banjarw inangun	1	7	3	2	0

Sumber Data : UPTD Dikpora Kec. Petanahan

Tabel : 4.2.1 Jumlah Sarana Kesehatan Di Kecamatan Petanahan, 2012

Desa / Kelurahan	PKU Muham- madiyah	Balai Pengoba- tan Husada	Puskesmas	Puskesmas Pembantu	Posyandu
(1)	(2)	(3)	(4)	(5)	(6)
Jumlah tahun 2011	1	1	1	3	113
Jumlah / Total	1	1	1	3	113
1. Karangrejo	-	-	-	-	8
2. Karanggadung	-	-	-	-	3
3. Tegalretno	-	-	-	-	4
4. Ampelsari	-	-	-	-	3
5. Munggu	-	1	-	-	5
6. Kuw angunan	-	-	-	-	6
7. Karangduw ur	-	-	-	-	8
8. Petanahan	1	-	1	-	5
9. Kebonsari	-	-	-	-	5
10. Grogolpenatus	-	-	-	-	7
11. Grogolbeningsari	-	-	-	-	6
12. Jagamertan	-	-	-	-	5
13. Tanjungsari	-	-	-	-	5
14. Sidomulyo	-	-	-	1	5
15. Grujugan	-	-	-	-	5
16. Kritig	-	-	-	1	6
17. Nampudadi	-	-	-	-	5
18. Tresnorejo	-	-	-	-	6
19. Podourip	-	-	-	1	4
20. Jatimulyo	-	-	-	-	7
21. Banjarw inangun	-	-	-	-	5

Sumber Data : Statistik Kecamatan Petanahan

Tabel : 4.2.2 Banyaknya Tenaga Kesehatan
Di Kecamatan Petanahan, 2012

Jenis Tenaga Kesehatan	Puskesmas	PKU Muhammadi-yah	Balai Pengobatan Husada
(1)	(2)	(3)	(4)
Jumlah tahun 2011	42	22	6
Jumlah / Total	42	22	6
1. Dokter Umum	1	8	-
2. Dokter Gigi	1	-	-
3. Peraw at	11	9	4
4. Peraw at Gigi	1	-	-
5. Gizi	-	-	-
6. Bidan	5	1	1
7. Bidan Desa	21	-	-
8. Laborat	1	-	1
9. Radiografer	-	2	-
10. Analisis Kesehatan	1	1	-
11. Dokter Spesialis	-	1	-

Sumber Data : Statistik Kecamatan Petanahan

Tabel : 4.2.3

Tenaga Medis Praktek Sw asta
Di Kecamatan Petanahan, 2012

Desa / Kelurahan	Dokter Umum	Dokter Gigi	Bidan	Mantri	Jumlah
(1)	(2)	(3)	(4)	(5)	(6)
Jumlah tahun 2011	4	2	19	12	31
Jumlah / Total	4	2	19	12	31
1. Karangrejo	-	-	1	-	1
2. Karanggadung	-	-	-	-	-
3. Tegalretno	-	-	-	-	-
4. Ampelsari	-	-	2	-	-
5. Munggu	-	-	1	3	4
6. Kuw angunan	-	-	1	1	-
7. Karangduw ur	-	-	1	4	5
8. Petanahan	2	2	4	-	8
9. Kebonsari	-	-	-	-	-
10. Grogolpenatus	-	-	-	-	-
11. Grogolbeningsari	-	-	-	-	-
12. Jagamertan	-	-	-	-	-
13. Tanjungsari	-	-	1	-	1
14. Sidomulyo	-	-	1	-	1
15. Grujugan	-	-	1	-	-
16. Kritig	1	-	-	-	-
17. Nampudadi	-	-	1	2	3
18. Tresnorejo	-	-	-	-	-
19. Podourip	-	-	2	1	3
20. Jatimulyo	1	-	1	-	2
21. Banjarw inangun	-	-	2	1	3

Sumber Data : Statistik Kecamatan Petanahan

Tabel : 4.2.4 Dukun Bayi Yang Sudah Di Kursus Dan Yang Belum Di Kursus Di Kecamatan Petanahan, 2012

Desa / Kelurahan	Di Kursus	Belum di Kursus
(1)	(2)	(3)
Jumlah tahun 2011	8	1
Jumlah / Total	8	1
1. Karangrejo	1	-
2. Karanggadung	-	-
3. Tegalretno	1	-
4. Ampelsari	-	-
5. Munggu	-	-
6. Kuw angunan	1	-
7. Karangduw ur	-	-
8. Petanahan	-	-
9. Kebonsari	-	-
10. Grogolpenatus	-	-
11. Grogolbeningsari	1	-
12. Jagamertan	1	-
13. Tanjungsari	-	-
14. Sidomulyo	2	-
15. Grujugan	-	-
16. Kritig	-	-
17. Nampudadi	-	-
18. Tresnorejo	1	1
19. Podourip	-	-
20. Jatimulyo	-	-
21. Banjarw inangun	2	-

Sumber Data : Statistik Kec. Petanahan

Tabel : 4.2.5 Jumlah Peserta KB Menurut Metode Kontrasepsi Yang Dipakai Di Kecamatan Petanahan, 2012

Desa / Kelurahan	IUD		MOW		MOP		Kondom	
	P	S	P	S	P	S	P	S
(1)	(2)	(3)	(4)	(5)	(6)	(7)	(8)	(9)
Jumlah tahun 2011	313	107	123	51	2	0	64	57
Jumlah / Total	313	107	123	51	2	0	64	57
1. Karangrejo	15	2	24	0	0	0	0	8
2. Karanggadung	7	7	2	1	0	0	4	0
3. Tegalretno	13	1	2	1	0	0	2	1
4. Ampelsari	24	4	5	3	1	0	0	0
5. Munggu	24	0	13	0	0	0	4	0
6. Kuw angunan	12	5	0	2	0	0	5	2
7. Karangduwur	23	25	0	11	0	0	2	10
8. Petanahan	14	23	9	8	0	0	6	10
9. Kebonsari	10	0	8	1	0	0	7	1
10. Grogolpenatus	21	0	2	0	0	0	1	0
11. Grogolbeningsari	43	2	12	7	0	0	5	2
12. Jagamertan	16	5	7	2	0	0	3	6
13. Tanjungsari	24	9	5	5	0	0	9	3
14. Sidomulyo	2	1	4	0	0	0	1	2
15. Grujugan	16	3	1	1	0	0	1	2
16. Kritig	7	4	6	0	0	0	3	1
17. Nampudadi	8	2	0	1	0	0	7	0
18. Tresnorejo	3	1	1	5	1	0	1	0
19. Podourip	18	2	4	0	0	0	0	0
20. Jatimulyo	4	9	7	2	0	0	1	3
21. Banjarw inangun	9	2	11	1	0	0	2	6

Sumber Data : Statistik Kecamatan Petanahan

Tabel : 4.2.5 (Lanjutan)

Desa / Kelurahan	IMPLANT		Suntik		PIL		Jumlah	
	P	S	P	S	P	S	P	S
(1)	(10)	(11)	(12)	(13)	(14)	(15)	(16)	(17)
Jumlah tahun 2011	1314	183	1143	3072	586	110	3545	3580
Jumlah / Total	1.314	183	1.143	3.072	586	110	3.545	3.580
1. Karangrejo	181	16	105	285	37	0	362	311
2. Karanggadung	70	20	73	149	27	2	183	179
3. Tegalretno	49	1	22	196	26	1	114	201
4. Ampelsari	49	0	58	92	16	0	153	99
5. Munggu	72	0	79	183	51	0	243	183
6. Kuw angunan	46	22	34	179	59	10	156	220
7. Karangduw ur	56	10	42	242	22	14	145	312
8. Petanahan	52	14	34	220	36	29	151	304
9. Kebonsari	74	0	13	31	21	0	133	33
10. Grogolpenatus	66	9	65	156	39	0	194	165
11. Grogolbeningsari	95	0	58	173	62	0	275	184
12. Jagamertan	48	10	119	150	25	11	218	184
13. Tanjungsari	76	8	120	183	22	7	256	215
14. Sidomulyo	49	4	87	74	20	4	163	85
15. Grujugan	25	8	59	142	10	1	112	157
16. Kritik	25	34	44	115	4	19	89	173
17. Nampudadi	52	6	24	154	12	3	103	166
18. Tresnorejo	52	10	7	29	11	4	76	49
19. Podourip	52	3	32	68	6	4	112	77
20. Jatimulyo	65	5	15	159	26	0	118	178
21. Banjarw inangun	60	3	53	92	54	1	189	105

Sumber Data : Statistik Kecamatan Petanahan

Tabel : 4.2.6 Jumlah PUS (Pasangan Usia Subur)
Di Kecamatan Petanahan, 2012

Desa / Kelurahan	Jumlah PUS	< 20 Tahun	20 - 29 Tahun	30 - 49 Tahun
(1)	(2)	(3)	(4)	(5)
Jumlah tahun 2011	9685	83	2531	7071
Jumlah / Total	9.685	83	2.531	7.071
1. Karangrejo	889	6	235	648
2. Karanggadung	463	10	128	325
3. Tegalretno	425	3	105	317
4. Ampelsari	335	8	97	230
5. Munggu	546	5	164	377
6. Kuw angunan	499	5	111	383
7. Karangduw ur	661	6	159	496
8. Petanahan	582	3	133	446
9. Kebonsari	224	4	75	145
10. Grogolpenatus	488	0	157	331
11. Grogolbeningsari	639	1	161	477
12. Jagamertan	578	1	134	443
13. Tanjungsari	643	8	188	447
14. Sidomulyo	340	3	84	253
15. Grujukan	326	5	82	239
16. Kritig	450	3	109	338
17. Nampudadi	357	2	82	273
18. Tresnorejo	198	0	54	144
19. Podourip	251	5	94	152
20. Jatimulyo	357	3	78	276
21. Banjarw inangun	434	2	101	331

Sumber Data : Statistik Kecamatan Petanahan

Tabel : 4.2.7 Jumlah Bukan Peserta KB
Di Kecamatan Petanahan, 2012

Desa / Kelurahan	Hamil	Ingin Anak Segera	Ingin Anak Ditunda	Tidak Ingin Anak Lagi
(1)	(2)	(3)	(4)	(5)
Jumlah tahun 2011	372	811	643	730
Jumlah / Total	372	811	643	730
1. Karangrejo	37	65	40	75
2. Karanggadung	17	30	25	29
3. Tegalretno	21	38	35	16
4. Ampelsari	18	34	24	7
5. Munggu	17	50	31	21
6. Kuw angunan	22	35	35	36
7. Karangduw ur	42	53	81	28
8. Petanahan	16	40	25	46
9. Kebonsari	11	21	6	20
10. Grogolpenatus	11	37	38	43
11. Grogolbeningsari	17	75	39	49
12. Jagamertan	23	65	36	40
13. Tanjungsari	19	53	40	60
14. Sidomulyo	8	25	11	48
15. Grujugan	14	22	15	5
16. Kritig	26	34	83	45
17. Nampudadi	11	38	5	34
18. Tresnorejo	5	14	18	30
19. Podourip	6	9	23	24
20. Jatimulyo	10	36	8	17
21. Banjarw inangun	21	37	25	57

Sumber Data : Statistik Kecamatan Petanahan

Tabel : 4.2.8 Jumlah Keluarga Prasejahtera, Keluarga Sejahtera 1, Keluarga Sejahtera 2, Keluarga Sejahtera 3, Dan Keluarga Sejahtera 3 Plus Di Kecamatan Petanahan, 2012

Desa / Kelurahan	Jumlah Keluarga Pra-sejahtera	Jumlah Keluarga Sejahtera 1	Jumlah Keluarga Sejahtera 2
(1)	(2)	(3)	(4)
Jumlah tahun 2011	3584	3676	6843
Jumlah / Total	3.584	3.676	6.843
1. Karangrejo	240	193	904
2. Karanggadung	150	127	338
3. Tegalretno	265	91	210
4. Ampelsari	114	135	237
5. Munggu	175	198	345
6. Kuw angunan	123	152	484
7. Karangduwur	273	252	284
8. Petanahan	166	217	464
9. Kebonsari	73	95	180
10. Grogolpenatus	138	247	398
11. Grogolbeningsari	174	203	523
12. Jagamertan	286	305	252
13. Tanjungsari	416	366	297
14. Sidomulyo	178	148	232
15. Grujugan	198	198	113
16. Kritig	197	190	110
17. Nampudadi	91	89	453
18. Tresnorejo	73	91	86
19. Podourip	42	55	159
20. Jatimulyo	88	143	387
21. Banjarw inangun	124	181	387

Sumber Data : Statistik Kecamatan Petanahan

Tabel : 4.2.8 (Lanjutan)

Desa / Kelurahan	Jumlah Keluarga Sejahtera 3	Jumlah Keluarga Sejahtera 3 Plus	Jumlah
(1)	(5)	(6)	(7)
Jumlah tahun 2011	2152	121	16376
Jumlah / Total	2.152	121	16.376
1. Karangrejo	5	0	1.342
2. Karanggadung	128	1	744
3. Tegalretno	32	9	607
4. Ampelsari	37	0	523
5. Munggu	135	5	858
6. Kuw angunan	131	1	891
7. Karangduwur	375	30	1.214
8. Petanahan	138	12	997
9. Kebonsari	38	0	386
10. Grogolpenatus	42	6	831
11. Grogolbeningsari	139	1	1.040
12. Jagamertan	194	1	1.038
13. Tanjungsari	36	2	1.117
14. Sidomulyo	36	0	594
15. Grujugan	15	1	525
16. Kritig	260	11	768
17. Nampudadi	7	2	642
18. Tresnorejo	93	0	343
19. Podourip	136	29	421
20. Jatimulyo	103	10	731
21. Banjarw inangun	72	0	764

Sumber Data : Statistik Kecamatan Petanahan

Tabel : 4.2.9 Penyandang Cacat Fisik
Di Kecamatan Petanahan, 2012

Desa / Kelurahan	Tuna rungu	Tuna wicara	Tuna netra
(1)	(2)	(3)	(4)
Jumlah tahun 2011	172	67	47
Jumlah / Total	172	67	47
1. Karangrejo	2	4	6
2. Karanggadung	4	4	1
3. Tegalretno	4	4	2
4. Ampelsari	1	3	1
5. Munggu	1	3	2
6. Kuw angunan	10	10	1
7. Karangduw ur	7	3	-
8. Petanahan	5	4	1
9. Kebonsari	2	2	-
10. Grogolpenatus	27	6	5
11. Grogolbeningsari	8	4	3
12. Jagamertan	2	2	2
13. Tanjungsari	20	5	3
14. Sidomulyo	50	-	3
15. Grujugan	2	1	2
16. Kritig	4	3	2
17. Nampudadi	2	2	2
18. Tresnorejo	12	3	2
19. Podourip	-	-	2
20. Jatimulyo	5	1	5
21. Banjarw inangun	4	3	2

Sumber Data : Statistik Kecamatan Petanahan

Tabel : 4.2.9 (Lanjutan)

Desa / Kelurahan	Lumpuh	Bibir Sumbing	Invalid Lainnya
(1)	(2)	(3)	(4)
Jumlah / Total	37	8	17
1. Karangrejo	-	-	-
2. Karanggadung	5	-	-
3. Tegalretno	5	-	-
4. Ampelsari	1	2	1
5. Munggu	1	-	-
6. Kuw angunan	1	1	-
7. Karangduw ur	-	-	1
8. Petanahan	-	-	-
9. Kebonsari	1	-	-
10. Grogolpenatus	1	-	9
11. Grogolbeningsari	5	-	2
12. Jagamertan	3	-	-
13. Tanjungsari	-	1	1
14. Sidomulyo	-	2	-
15. Grujugan	1	-	-
16. Kritig	2	1	-
17. Nampudadi	-	-	-
18. Tresnorejo	1	-	-
19. Podourip	-	1	-
20. Jatimulyo	10	-	3
21. Banjarw inangun	-	-	-

Sumber Data : Statistik Kecamatan Petanahan

Tabel : 4.2.10 Penyandang Cacat Mental
Di Kecamatan Petanahan, 2012

Desa / Kelurahan	Idiot	Gila	Stres
(1)	(2)	(3)	(4)
Jumlah / Total	61	67	66
1. Karangrejo	3	-	5
2. Karanggadung	4	-	4
3. Tegalretno	-	-	2
4. Ampelsari	1	-	-
5. Munggu	2	1	1
6. Kuw angunan	1	13	-
7. Karangduwur	6	8	1
8. Petanahan	3	2	9
9. Kebonsari	3	-	1
10. Grogolpenatus	3	2	5
11. Grogolbeningsari	13	2	1
12. Jagamertan	3	4	11
13. Tanjungsari	4	10	5
14. Sidomulyo	4	3	7
15. Grujugan	2	2	1
16. Kritig	3	2	-
17. Nampudadi	-	3	7
18. Tresnorejo	1	3	-
19. Podourip	2	6	1
20. Jatimulyo	1	3	2
21. Banjarw inangun	2	3	3

Sumber Data : Statistik Kecamatan Petanahan

Tabel : 4.3.1 Sarana Tempat Ibadah Dan TPQ
Di Kecamatan Petanahan, 2012

Desa / Kelurahan	Masjid	Langgar	Mushola	Gereja	TPQ
(1)	(2)	(3)	(4)	(5)	(6)
Jumlah tahun 2011	62	210	5	5	10
Jumlah / Total	62	210	5	5	10
1. Karangrejo	4	16	-	-	1
2. Karanggadung	2	4	-	2	-
3. Tegalretno	2	6	-	-	-
4. Ampelsari	2	9	1	-	1
5. Munggu	1	12	-	-	-
6. Kuw angunan	2	13	-	-	1
7. Karangduwur	4	16	-	-	-
8. Petanahan	1	13	1	-	1
9. Kebonsari	3	5	-	-	-
10. Grogolpenatus	3	13	-	-	1
11. Grogolbeningsari	5	18	-	-	-
12. Jagamertan	6	16	-	-	1
13. Tanjungsari	4	19	-	-	-
14. Sidomulyo	5	4	-	-	-
15. Grujugan	2	2	-	2	2
16. Kritig	3	13	1	-	-
17. Nampudadi	2	8	2	-	-
18. Tresnorejo	2	5	-	-	-
19. Podourip	1	6	-	-	1
20. Jatimulyo	4	6	-	-	-
21. Banjarw inangun	4	6	-	1	1

Sumber Data : Statistik Kecamatan Petanahan

Tabel : 4.3.2 Penduduk Menurut Agama Yang Dianut
Di Kecamatan Petanahan, 2012

Desa / Kelurahan	Islam	Katholik	Protestan	Hindu
(1)	(2)	(3)	(4)	(5)
Jumlah tahun 2011	51.680	80	227	0
Jumlah / Total	52.971	80	227	0
1. Karangrejo	4.219	-	-	-
2. Karanggadung	2.129	33	-	-
3. Tegalretno	1.853	-	-	-
4. Ampelsari	1.673	-	-	-
5. Munggu	2.831	12	8	-
6. Kuw angunan	2.859	-	-	-
7. Karangduw ur	4.215	-	-	-
8. Petanahan	3.566	8	5	-
9. Kebonsari	1.261	-	6	-
10. Grogolpenatus	2.552	4	-	-
11. Grogolbeningsari	3.196	-	-	-
12. Jagamertan	3.341	4	-	-
13. Tanjungsari	3.805	-	24	-
14. Sidomulyo	1.979	-	9	-
15. Grujugan	1.391	3	175	-
16. Kritig	2.524	-	-	-
17. Nampudadi	2.147	4	-	-
18. Tresnorejo	1.065	-	-	-
19. Podourip	1.338	-	-	-
20. Jatimulyo	2.407	3	-	-
21. Banjarw inangun	2.620	9	-	-

Sumber Data : Statistik Kecamatan Petanahan

Tabel : 4.3.2 (Lanjutan)

Desa / Kelurahan	Budha	Lainya	Jumlah
(1)	(6)	(7)	(8)
Jumlah tahun 2011	5	0	53283
Jumlah / Total	5	0	53.283
1. Karangrejo	-	-	4.219
2. Karanggadung	-	-	2.162
3. Tegalretno	-	-	1.853
4. Ampelsari	-	-	1.673
5. Munggu	-	-	2.851
6. Kuw angunan	-	-	2.859
7. Karangduw ur	-	-	4.215
8. Petanahan	-	-	3.579
9. Kebonsari	-	-	1.267
10. Grogolpenatus	-	-	2.556
11. Grogolbeningsari	-	-	3.196
12. Jagamertan	-	-	3.345
13. Tanjungsari	-	-	3.829
14. Sidomulyo	-	-	1.988
15. Grujugan	-	-	1.569
16. Kritig	-	-	2.524
17. Nampudadi	-	-	2.151
18. Tresnorejo	-	-	1.065
19. Podourip	-	-	1.338
20. Jatimulyo	5	-	2.415
21. Banjarw inangun	-	-	2.629

Sumber Data : Statistik Kecamatan Petanahan

Tabel : 4.3.3 Nama Pondok Pesantren Dan Pengasuh
Di Kecamatan Petanahan, 2012

Desa / Kelurahan	Pondok Pesantren	Pengasuh
(1)	(2)	(3)
Jumlah tahun 2011	7	7
Jumlah / Total	7	7
1. Karangrejo	-	-
2. Karanggadung	-	-
3. Tegalretno	-	-
4. Ampelsari	-	-
5. Munggu	-	-
6. Kuw angunan	-	-
7. Karangduw ur	Wathoniyah Islamiyah	Jauhar Muhamad
8. Petanahan	Al Munaw ir	KH. Al Munaw ir
9. Kebonsari	-	-
10. Grogolpenatus	-	-
11. Grogolbeningsari	-	-
12. Jagamertan	At Tauhid	KH. Chabib Mustofa
13. Tanjungsari	Al Istiqomah	KH. Amin Rosyid, BA
14. Sidomulyo	-	-
15. Grujugan	-	-
16. Kritig	Darussaadah	KH. Imam Muzani
17. Nampudadi	Riyadlotul Uqul	KH. Imam Djurdjani
18. Tresnorejo	-	-
19. Podourip	-	-
20. Jatimulyo	-	-
21. Banjarw inangun	Miftakhul Ulum	Kyai Gus. Mansur

Sumber Data : Statistik Kecamatan Petanahan

Tabel : 4.3.4 Ustadz, Santri Pondok Pesantren Dan Tahun Berdiri Di Kecamatan Petanahan, 2012

Desa / Kelurahan	Banyaknya Ustadz	Banyaknya Santri	Tahun Berdiri
(1)	(2)	(3)	(4)
Jumlah tahun 2011	64	521	
Jumlah / Total	64	521	
1. Karangrejo	-	-	-
2. Karanggadung	-	-	-
3. Tegalretno	-	-	-
4. Ampelsari	-	-	-
5. Munggu	-	-	-
6. Kuw angunan	-	-	-
7. Karangduwur	14	49	1948
8. Petanahan	13	68	1985
9. Kebonsari	-	-	-
10. Grogolpenatus	-	-	-
11. Grogolbeningsari	-	-	-
12. Jagamertan	7	69	1998
13. Tanjungsari	4	28	1982
14. Sidomulyo	-	-	-
15. Grujugan	-	-	-
16. Kritig	5	78	1985
17. Nampudadi	6	201	1957
18. Tresnorejo	-	-	-
19. Podourip	-	-	-
20. Jatimulyo	-	-	-
21. Banjarw inangun	15	28	1890

Sumber Data : KUA Kec. Petanahan

Tabel : 4.3.5 Luas Tanah Wakaf Menurut Penggunaanya
Di Kecamatan Petanahan, 2012

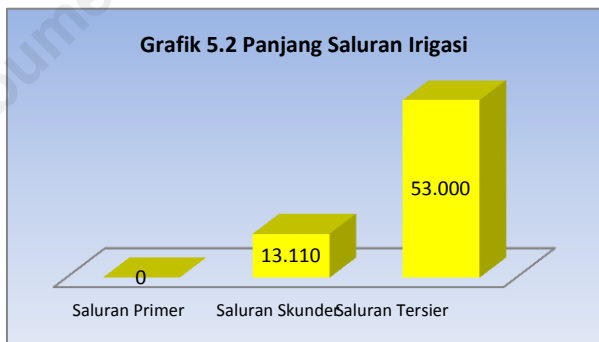
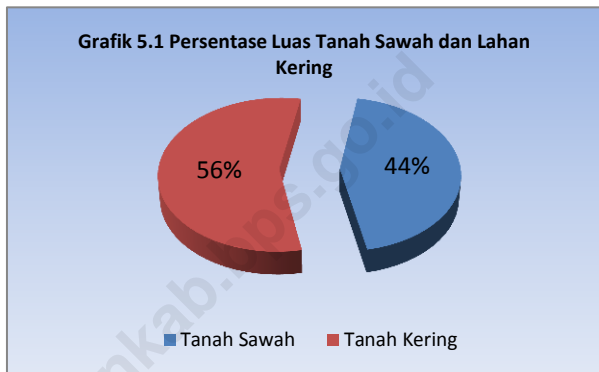
Desa / Kelurahan	Masjid		Langgar	
	Lokasi	Luas (M2)	Lokasi	Luas (M2)
(1)	(2)	(3)	(4)	(5)
Jumlah tahun 2011	70	43.425	70	12.010
Jumlah / Total	70	43.425	70	12.010
1. Karangrejo	1	800	2	243
2. Karanggadung	3	975	1	120
3. Tegalretno	2	1.362	4	581
4. Ampelsari	3	1.590	4	391
5. Munggu	1	105	6	713
6. Kuw angunan	2	1.765	10	2.192
7. Karangduw ur	13	11.195	14	3.138
8. Petanahan	1	324	6	820
9. Kebonsari	3	596	2	340
10. Grogolpenatus	1	1.175	2	440
11. Grogolbeningsari	3	2.320	-	-
12. Jagamertan	6	4.934	1	184
13. Tanjungsari	4	1.816	1	143
14. Sidomulyo	4	1.409	2	232
15. Grujugan	2	567	1	138
16. Kritig	2	1.323	4	528
17. Nampudadi	2	1.646	-	-
18. Tresnorejo	4	875	1	420
19. Podourip	2	721	-	-
20. Jatimulyo	6	5.158	5	865
21. Banjarw inangun	5	2.769	4	522

Sumber Data : KUA Kec. Petanahan

BAB V PERTANIAN

Luas wilayah kecamatan Petanahan 4.484,00 Ha yang terbagi menjadi tanah sawah seluas 1.955,50 Ha dan tanah kering 2.528,50 Ha dimana lahan sawah tersebut termasuk dalam Irigasi Teknis semua.

Prasarana irigasi di kecamatan Petanahan terbagi menjadi irigasi tersier 53.000 M, irigasi sekunder sepanjang 13.110 M, dan irigasi primer 0 M.



<http://kebumenkab.bps.go.id>

Tabel : 5.1 Luas Lahan Saw ah Menurut Jenis Irigasi
Di Kecamatan Petanahan, 2012

Desa / Kelurahan	Irigasi Teknis	Irigasi Non Teknis	Tadah Hujan	Jumlah
(1)	(2)	(3)	(4)	(5)
Jumlah / Total	1.955,50	0,00	0,00	1.955,50
1. Karangrejo	-	-	-	-
2. Karanggadung	-	-	-	-
3. Tegalretno	-	-	-	-
4. Ampelsari	-	-	-	-
5. Munggu	-	-	-	-
6. Kuw angunan	175,80	-	-	175,80
7. Karangduw ur	182,00	-	-	182,00
8. Petanahan	97,00	-	-	97,00
9. Kebonsari	54,00	-	-	54,00
10. Grogolpenatus	111,00	-	-	111,00
11. Grogolbeningsari	121,00	-	-	121,00
12. Jagamertan	74,00	-	-	74,00
13. Tanjungsari	151,00	-	-	151,00
14. Sidomulyo	97,70	-	-	97,70
15. Grujugan	75,00	-	-	75,00
16. Kritig	146,00	-	-	146,00
17. Nampudadi	112,00	-	-	112,00
18. Tresnorejo	110,00	-	-	110,00
19. Podourip	115,00	-	-	115,00
20. Jatimulyo	158,00	-	-	158,00
21. Banjarw inangun	176,00	-	-	176,00

Sumber Data : Statistik Kecamatan Petanahan

Tabel : 5.2 Prasarana Irigasi, Panjang Saluran
Jumlah Pintu Sadap Dan Pembagi Air
Di Kecamatan Petanahan, 2012

Desa / Kelurahan	Saluran Primer (m)	Saluran Skunder (m)	Saluran Tersier (m)	Pintu Sadap	Pintu Pembagi
(1)	(2)	(3)	(4)	(5)	(6)
Jumlah / Total	-	13.110	53.000	21	1
1. Karangrejo	-	-	-	-	-
2. Karanggadung	-	-	-	-	-
3. Tegalretno	-	-	-	-	-
4. Ampelsari	-	-	-	-	-
5. Munggu	-	-	-	-	-
6. Kuw angunan	-	1.000	4.300	1	-
7. Karangduw ur	-	1.650	4.500	4	-
8. Petanahan	-	560	2.400	1	-
9. Kebonsari	-	-	7.300	-	-
10. Grogolpenatus	-	800	2.700	1	-
11. Grogolbeningsari	-	800	3.000	1	-
12. Jagamertan	-	1.400	1.800	3	-
13. Tanjungsari	-	1.500	3.800	3	-
14. Sidomulyo	-	100	2.400	-	-
15. Grujugan	-	-	1.800	-	-
16. Kritig	-	1.500	3.600	1	-
17. Nampudadi	-	-	2.800	-	-
18. Tresnorejo	-	-	2.800	1	-
19. Podourip	-	2.300	2.900	3	1
20. Jatimulyo	-	700	2.900	1	-
21. Banjarw inangun	-	800	4.000	1	-

Sumber Data : UPTD DISTANNAK Kec. Petanahan

Tabel : 5.3 Prasarana Dan Sarana Pertanian
Di Kecamatan Petanahan, 2012

Desa / Kelurahan	Hand Traktor	Pompa Air	Power Treser	Spreyer	Pedal Treser
(1)	(2)	(3)	(4)	(5)	(6)
Jumlah / Total	167	59	6	366	69
1. Karangrejo	3	4	1	15	-
2. Karanggadung	1	3	-	21	-
3. Tegalretno	-	3	-	18	-
4. Ampelsari	4	5	-	14	-
5. Munggu	4	3	1	12	-
6. Kuw angunan	13	5	-	16	-
7. Karangduw ur	13	3	-	7	-
8. Petanahan	9	4	-	23	-
9. Kebonsari	6	3	-	6	7
10. Grogolpenatus	4	3	-	9	4
11. Grogolbeningsari	8	3	-	13	5
12. Jagamertan	10	5	-	11	4
13. Tanjungsari	16	1	-	22	-
14. Sidomulyo	7	2	-	13	5
15. Grujugan	5	-	-	9	15
16. Kritig	14	-	-	23	6
17. Nampudadi	11	3	1	18	2
18. Tresnorejo	8	2	-	19	-
19. Podourip	8	2	3	21	6
20. Jatimulyo	14	4	-	39	15
21. Banjarw inangun	9	1	-	37	-

Sumber Data : UPTD DISTANNAK Kec. Petanahan

Tabel : 5.4 Jumlah Penggilingan Padi Tetap Dan Keliling
Di Kecamatan Petanahan, 2012

Desa / Kelurahan	RMU	RMU
	Tetap	Keliling
(1)	(2)	(3)
Jumlah / Total	27	62
1. Karangrejo	1	2
2. Karanggadung	-	1
3. Tegalretno	1	1
4. Ampelsari	-	2
5. Munggu	1	-
6. Kuw angunan	-	2
7. Karangduw ur	3	5
8. Petanahan	2	-
9. Kebonsari	1	-
10. Grogolpenatus	2	1
11. Grogolbeningsari	1	3
12. Jagamertan	1	3
13. Tanjungsari	3	2
14. Sidomulyo	-	1
15. Grujugan	-	-
16. Kritig	3	3
17. Nampudadi	4	7
18. Tresnorejo	-	1
19. Podourip	2	-
20. Jatimulyo	1	22
21. Banjarw inangun	1	6

Sumber Data : DPA-PIPA2012 Kec. Petanahan

Tabel : 5.5 Kelompok Tani Dan Kelompok Tani Yang Di SLPHT
(Sekolah Lapangan Pengendali Hama Terpadu)
Di Kecamatan Petanahan, 2012

Desa / Kelurahan	Kelompok Tani	Di SLPHT	Anggota SLPHT
(1)	(2)	(3)	(4)
Jumlah / Total	92	15	375
1. Karangrejo	8	-	-
2. Karanggadung	4	-	-
3. Tegalretno	4	1	25
4. Ampelsari	4	-	-
5. Munggu	4	-	-
6. Kuw angunan	8	1	25
7. Karangduwur	6	2	50
8. Petanahan	6	1	25
9. Kebonsari	3	1	25
10. Grogolpenatus	3	1	25
11. Grogolbeningsari	4	2	50
12. Jagamertan	4	1	25
13. Tanjungsari	4	-	-
14. Sidomulyo	4	1	25
15. Grujugan	2	-	-
16. Kritig	4	-	-
17. Nampudadi	3	-	-
18. Tresnorejo	2	-	-
19. Podourip	3	1	25
20. Jatimulyo	6	2	50
21. Banjarw inangun	6	1	25

Sumber Data : UPTD DISTANNAK Kec. Petanahan

Tabel : 5.6 Kelompok Nelayan Dan Perahu
Di Kecamatan Petanahan, 2012

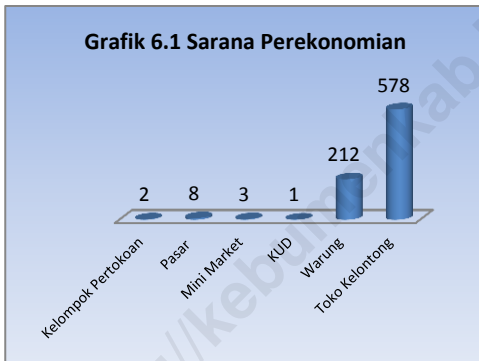
Desa / Kelurahan	Nama Kelompok	Jumlah Perahu	Nelayan Aktif
(1)	(2)	(4)	(4)
Jumlah / Total		42	78
1. Karangrejo	Mino Santosa	10	20
2. Karanggadung	Mina Samudra	2	8
3. Tegalretno	Mina Barokah	30	50
4. Ampelsari	-	-	-
5. Munggu	-	-	-
6. Kuw angunan	-	-	-
7. Karangduw ur	-	-	-
8. Petanahan	-	-	-
9. Kebonsari	-	-	-
10. Grogolpenatus	-	-	-
11. Grogolbeningsari	-	-	-
12. Jagamertan	-	-	-
13. Tanjungsari	-	-	-
14. Sidomulyo	-	-	-
15. Grujugan	-	-	-
16. Kritig	-	-	-
17. Nampudadi	-	-	-
18. Tresnorejo	-	-	-
19. Podourip	-	-	-
20. Jatimulyo	-	-	-
21. Banjarw inangun	-	-	-

Sumber Data : Statistik Kecamatan Petanahan

BAB VI PERDAGANGAN DAN INDUSTRI MANUFaktur

Jumlah pasar di Kecamatan Petanahanada 8 yang terbagi 6 pasar dengan bangunan permanen dan 2 pasar dengan tnpa bangunan. Pasar dengan bangunan permanen di desa Karangrejo, Petanahan, Grogolbeningsari, Tanjungsari, grujungan dan desa Kritig. Pasar tanpa bangunan keduanya di desa karangduwur.

Selain pasar di wilayah kecamatan juga terdapat koperasi yang



menunjang perekonomian masyarakat, baik masyarakat petani maupun masyarakat lainnya, untuk petani telah ada Koperasi Unit Desa (KUD) yang menyediakan berbagai keperluan pertanian, seperti pupuk, obat-obatan dan keperluan pertanian

lainnya.

Selain KUD terdapat pula koperasi simpan pinjam baik yang dikelola swasta maupun koperasi yang menyediakan fasilitas simpan pinjam bagi anggotanya, selain itu juga tersedia simpan pinjam dari PNPM.

<http://kebumenkab.bps.go.id>

Tabel : 6.1 Kelompok Pertokoan, Pasar Dan Mini Market
Di Kecamatan Petanahan, 2012

Desa / Kelurahan	Kelompok Pertokoan	Pasar dengan Bangunan Permanen	Pasar Tanpa Bangunan	Mini Market
(1)	(2)	(3)	(4)	(5)
Jumlah tahun 2011	2	6	2	3
Jumlah / Total	2	6	2	3
1. Karangrejo	-	1	-	-
2. Karanggadung	-	-	-	-
3. Tegalretno	-	-	-	-
4. Ampelsari	-	-	-	-
5. Munggu	-	-	-	-
6. Kuw angunan	-	-	-	-
7. Karangduw ur	1	-	2	-
8. Petanahan	1	1	-	3
9. Kebonsari	-	-	-	-
10. Grogolpenatus	-	-	-	-
11. Grogolbeningsari	-	1	-	-
12. Jagamertan	-	-	-	-
13. Tanjungsari	-	1	-	-
14. Sidomulyo	-	-	-	-
15. Grujugan	-	1	-	-
16. Kritig	-	1	-	-
17. Nampudadi	-	-	-	-
18. Tresnorejo	-	-	-	-
19. Podourip	-	-	-	-
20. Jatimulyo	-	-	-	-
21. Banjarw inangun	-	-	-	-

Sumber Data : Statistik Kecamatan Petanahan

Tabel : 6.2 Kios Sarana Produksi Pertanian
Di Kecamatan Petanahan, 2012

Desa / Kelurahan	Milik KUD	Milik Non KUD
(1)	(2)	(3)
Jumlah tahun 2011	1	29
Jumlah / Total	1	29
1. Karangrejo	-	-
2. Karanggadung	-	-
3. Tegalretno	-	-
4. Ampelsari	-	1
5. Munggu	-	-
6. Kuw angunan	-	-
7. Karangduw ur	-	7
8. Petanahan	1	5
9. Kebonsari	-	-
10. Grogolpenatus	-	-
11. Grogolbeningsari	-	-
12. Jagamertan	-	-
13. Tanjungsari	-	-
14. Sidomulyo	-	2
15. Grujugan	-	-
16. Kritig	-	2
17. Nampudadi	-	1
18. Tresnorejo	-	2
19. Podourip	-	3
20. Jatimulyo	-	4
21. Banjarw inangun	-	2

Sumber Data : Statistik Kecamatan Petanahan

Tabel : 6.3 Restoran, Warung Makanan Minuman Dan Toko Kelontong
Di Kecamatan Petanahan, 2012

Desa / Kelurahan	Restoran/ Rumah Makan	Warung/ Kedai Makanan Minuman	Toko/ Warung Kelontong
(1)	(2)	(3)	(4)
Jumlah tahun 2011	0	212	578
Jumlah / Total	0	212	578
1. Karangrejo	-	25	148
2. Karanggadung	-	20	32
3. Tegalretno	-	10	35
4. Ampelsari	-	6	7
5. Munggu	-	21	41
6. Kuw angunan	-	11	25
7. Karangduwur	-	24	54
8. Petanahan	-	21	35
9. Kebonsari	-	3	7
10. Grogolpenatus	-	13	24
11. Grogolbeningsari	-	5	22
12. Jagamertan	-	25	18
13. Tanjungsari	-	4	16
14. Sidomulyo	-	5	13
15. Grujugan	-	1	11
16. Kritig	-	6	9
17. Nampudadi	-	-	11
18. Tresnorejo	-	-	18
19. Podourip	-	10	17
20. Jatimulyo	-	-	17
21. Banjarw inangun	-	2	18

Sumber Data : Statistik Kecamatan Petanahan

Tabel : 6.4 Lembaga Keuangan Dan Koperasi
Di Kecamatan Petanahan, 2012

Desa / Kelurahan	BRI	Bank Danamon	BPR / BKK	BKD	Koperasi Berbadan Hukum
(1)	(2)	(3)	(4)	(5)	(6)
Jumlah tahun 2011	1	1	1	19	4
Jumlah / Total	1	1	1	19	4
1. Karangrejo	-	-	-	1	-
2. Karanggadung	-	-	-	-	-
3. Tegalretno	-	-	-	1	-
4. Ampelsari	-	-	-	1	-
5. Munggu	-	-	-	1	1
6. Kuw angunan	-	-	-	1	-
7. Karangduw ur	-	-	-	-	1
8. Petanahan	1	1	1	1	2
9. Kebonsari	-	-	-	1	-
10. Grogolpenatus	-	-	-	1	-
11. Grogolbeningsari	-	-	-	1	-
12. Jagamertan	-	-	-	1	-
13. Tanjungsari	-	-	-	1	-
14. Sidomulyo	-	-	-	1	-
15. Grujugan	-	-	-	1	-
16. Kritig	-	-	-	1	-
17. Nampudadi	-	-	-	1	-
18. Tresnorejo	-	-	-	1	-
19. Podourip	-	-	-	1	-
20. Jatimulyo	-	-	-	1	-
21. Banjarw inangun	-	-	-	1	-

Sumber Data : Statistik Kecamatan Petanahan

Tabel : 6.5 Industri Kecil Dan Kerajinan Rumah Tangga Menurut Jenis Industri Di Kecamatan Petanahan, 2012

Desa / Kelurahan	Industri dari Kulit	Industri dari Kayu	Industri dari Logam/ logam Mulia	Industri dari Anyaman
(1)	(2)	(3)	(4)	(5)
Jumlah tahun 2011	-	60	-	3.867
Jumlah / Total	-	60	-	3.999
1. Karangrejo	-	9	-	4
2. Karanggadung	-	-	-	2
3. Tegalretno	-	2	-	-
4. Ampelsari	-	3	-	2
5. Munggu	-	2	-	23
6. Kuw angunan	-	4	-	45
7. Karangduw ur	-	5	-	113
8. Petanahan	-	3	-	12
9. Kebonsari	-	1	-	271
10. Grogolpenatus	-	2	-	11
11. Grogolbeningsari	-	6	-	205
12. Jagamertan	-	2	-	135
13. Tanjungsari	-	4	-	712
14. Sidomulyo	-	5	-	422
15. Grujugan	-	-	-	428
16. Kritig	-	-	-	357
17. Nampudadi	-	11	-	421
18. Tresnorejo	-	-	-	207
19. Podourip	-	1	-	109
20. Jatimulyo	-	-	-	113
21. Banjarw inangun	-	-	-	407

Sumber Data : Statistik Kecamatan Petanahan

Tabel : 6.5 (Lanjutan)

Desa / Kelurahan	Industri dari Gerabah/ Keramik	Industri dari Kain/ Tenun	Industri dari Makanan & Minuman	Industri Lainya
(1)	(6)	(7)	(8)	(9)
Jumlah tahun 2011	0	0	2.491	42
Jumlah / Total	0	0	2.456	78
1. Karangrejo	-	-	677	6
2. Karanggadung	-	-	381	6
3. Tegalretno	-	-	237	7
4. Ampelsari	-	-	155	8
5. Munggu	-	-	378	8
6. Kuw angunan	-	-	21	2
7. Karangduwur	-	-	32	2
8. Petanahan	-	-	33	5
9. Kebonsari	-	-	6	-
10. Grogolpenatus	-	-	54	6
11. Grogolbeningsari	-	-	188	5
12. Jagamertan	-	-	256	10
13. Tanjungsari	-	-	8	4
14. Sidomulyo	-	-	1	1
15. Grujugan	-	-	2	-
16. Kritig	-	-	7	1
17. Nampudadi	-	-	1	3
18. Tresnorejo	-	-	-	1
19. Podourip	-	-	2	1
20. Jatimulyo	-	-	10	1
21. Banjarw inangun	-	-	7	1

Sumber Data : Statistik Kecamatan Petanahan

BAB VII

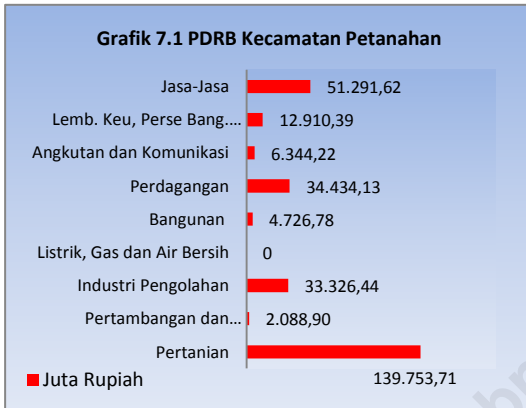
PENDAPATAN REGIONAL

Perhitungan Produk Domestik Regional Bruto (PDRB) kecamatan Petanahan tahun 2010 dilakukan dengan menggunakan harga pada tahun 2010 (atas dasar harga berlaku) dan harga pada tahun dasar 2000 (atas harga konstan). Perhitungan ini menggunakan klasifikasi baru yang terdiri dari 9 sektor ekonomi (Lapangan Usaha), yaitu :

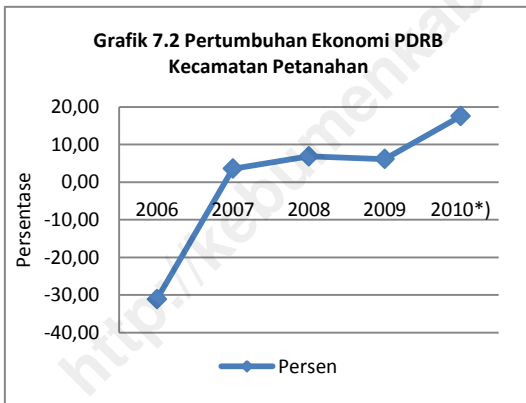
1. Sektor Pertanian
2. Sektor Pertambangan dan Penggalan
3. Sektor Industri
4. Sektor Listrik, Gas dan Air Minum
5. Sektor Bangunan dan Konstruksi
6. Sektor Perdagangan, Hotel dan Rumah Makan
7. Sektor Angkutan dan Komunikasi
8. Sektor Lembaga Keuangan, Persewaan Bangunan dan Jasa Perusahaan
9. Sektor Jasa

Penggunaan ini mengacu pada rekomendasi *System Of National Account (SNA) 1993*.

PDRB kecamatan Petanahan tahun 2010 dari 9 sektor ini yang paling banyak memberikan kontribusi paling banyak adalah sektor



pertanian 54,76 % atau 104.366,99 juta rupiah yang ditopang 48,90 % dari sub sektor tanaman bahan makanan oleh , Sektor yang tidak ada sumbangan sama sekali terhadap PDRB Kecamatan Petanahan adalah sektor listrik gas, dan air bersih.



Produk Domestik Regional Bruto (PDRB) kecamatan Petanahan dari tahun 2006 sampai dengan tahun 2010 mengalami kenaikan.

Tabel : 7.1 PDRB Kecamatan Petanahan
Menurut Sektor Atas Dasar Harga Berlaku
Tahun 2006-2010 (Juta Rupiah)

Sektor-Sektor	2006	2007	2008	2009	2010*)
(1)	(2)	(3)	(4)	(5)	(6)
Jumlah / Total	189.529,75	210.516,93	252.814,99	284.876,20	342.711,08
1. Pertanian	89.463,89	101.874,08	123.536,92	139.753,71	154.165,55
1.1. Tabama	62.533,55	78.457,84	87.400,02	100.926,80	115.834,86
1.2. TP dan PR	17.638,81	12.780,01	22.353,76	23.398,87	21.268,21
1.3. Peternakan	7.178,65	8.031,12	9.636,14	11.515,61	13.037,23
1.4. Kehutanan	1.406,52	1.444,62	1.461,31	1.165,31	2.541,63
1.5. Perikanan	706,36	1.160,50	2.685,69	2.747,12	1.483,63
2. Pertambangan dan Penggalian	1.017,58	1.229,70	1.903,24	2.088,90	6.216,29
3. Industri Pengolahan	22.668,30	24.180,74	30.213,41	33.326,44	60.957,59
4. Listrik, Gas dan Air Bersih	-	-	-	-	-
5. Bangunan	3.881,94	4.158,42	4.640,98	4.726,78	10.697,72
6. Perdagangan	23.146,05	25.564,95	29.887,96	34.434,13	41.686,50
7. Angkutan dan Komunikasi	3.855,71	4.504,98	5.613,42	6.344,22	8.401,52
8. Lembaga Keuangan, Persewaan Bangunan dan Jasa Perusahaan	9.322,82	10.398,29	11.918,38	12.910,39	12.721,35
9. Jasa-Jasa	36.173,46	38.605,77	45.100,69	51.291,62	47.864,57
Penduduk Pertengahan Tahun	51.592	51.974	52.150	52.441	52.735
PDRB Perkapita (rupiah)	2.756.961	2.702.628	3.209.322	3.646.626	4.013.461

Sumber Data : PDRB Kab. Kebumen 2010

*) Angka Sementara

Tabel : 7.2 PDRB Kecamatan Petanahan
Menurut Sektor Atas Dasar Harga Konstan 2000
Tahun 2006-2010 (Juta Rupiah)

Sektor-Sektor	2006	2007	2008	2009	2010*)
(1)	(2)	(3)	(4)	(5)	(6)
Jumlah / Total	114.100,21	118.207,43	126.316,63	134.061,37	157.602,70
1. Pertanian	55.751,71	58.971,52	63.917,44	67.636,57	75.327,91
1.1. Tabama	37.988,91	44.962,41	48.449,51	51.937,98	56.700,44
1.2. TP dan PR	12.114,31	8.106,84	8.280,02	8.154,11	10.563,74
1.3. Peternakan	4.209,10	4.288,48	4.790,23	5.399,50	6.026,26
1.4. Kehutanan	904,52	863,60	831,80	642,58	1.267,28
1.5. Perikanan	534,87	750,17	1.565,88	1.502,40	770,19
2. Pertambangan dan Penggalian	594,70	638,34	917,74	957,65	2.634,03
3. Industri Pengolahan	13.299,32	13.509,77	14.316,08	14.937,85	25.787,94
4. Listrik, Gas dan Air Bersih	-	-	-	-	-
5. Bangunan	2.107,59	2.118,86	2.046,55	1.981,55	4.206,77
6. Perdagangan	14.389,30	14.675,70	15.752,35	16.819,74	20.327,76
7. Angkutan dan Komunikasi	1.748,47	1.840,94	2.123,95	2.357,53	3.327,39
8. Lembaga Keuangan, Persewaan Bangunan dan Jasa Perusahaan	5.259,55	5.532,30	5.632,38	5.848,87	5.177,68
9. Jasa-Jasa	20.949,57	20.920,00	21.610,14	23.521,61	20.813,23
Penduduk Pertengahan Tahun	51.592	51.974	52.150	52.441	52.735
PDRB Perkapita (rupiah)	2.234.447	2.086.932	2.255.331	2.197.111	2.258.735

Sumber Data : PDRB Kab. Kebumen 2010

*) Angka Sementara

Tabel : 7.3 Distribusi Persentase PDRB Kecamatan Petanahan
Menurut Sektor Atas Dasar Harga Berlaku
Tahun 2006-2010 (Juta Rupiah)

Sektor-Sektor	2006	2007	2008	2009	2010*
(1)	(2)	(3)	(4)	(5)	(6)
Jumlah / Total	100,00	100,00	100,00	100,00	100,00
1. Pertanian	47,20	48,39	48,86	49,06	44,98
1.1. Tabama	32,99	37,27	34,57	35,43	33,80
1.2. TP dan PR	9,31	6,07	8,84	8,21	6,21
1.3. Peternakan	3,79	3,81	3,81	4,04	3,80
1.4. Kehutanan	0,74	0,69	0,58	0,41	0,74
1.5. Perikanan	0,37	0,55	1,06	0,96	0,43
2. Pertambangan dan Pengalihan	0,54	0,58	0,75	0,73	1,81
3. Industri Pengolahan	11,96	11,49	11,95	11,70	17,79
4. Listrik, Gas dan Air Bersih	-	-	-	-	-
5. Bangunan	2,05	1,98	1,84	1,66	3,12
6. Perdagangan	12,21	12,14	11,82	12,09	12,16
7. Angkutan dan Komunikasi	2,03	2,14	2,22	2,23	2,45
8. Lembaga Keuangan, Persewaan Bangunan dan Jasa Perusahaan	4,92	4,94	4,71	4,53	3,71
9. Jasa-Jasa	19,09	18,34	17,84	18,00	13,97

Sumber Data : PDRB Kab. Kebumen 2010

*) Angka Sementara

Tabel : 7.4 Distribusi Persentase PDRB Kecamatan Petanahan
Menurut Sektor Atas Dasar Harga Konstan 2000
Tahun 2006-2010 (Juta Rupiah)

Sektor-Sektor	2006	2007	2008	2009	2010*
(1)	(2)	(3)	(4)	(5)	(6)
Jumlah / Total	100,00	100,00	100,00	100,00	100,00
1. Pertanian	48,86	49,89	50,60	50,45	47,80
1.1. Tabama	33,29	38,04	38,36	38,74	35,98
1.2. TP dan PR	10,62	6,86	6,55	6,08	6,70
1.3. Peternakan	3,69	3,63	3,79	4,03	3,82
1.4. Kehutanan	0,79	0,73	0,66	0,48	0,80
1.5. Perikanan	0,47	0,63	1,24	1,12	0,49
2. Pertambangan dan Pengalihan	0,52	0,54	0,73	0,71	1,67
3. Industri Pengolahan	11,66	11,43	11,33	11,14	16,36
4. Listrik, Gas dan Air Bersih	-	-	-	-	-
5. Bangunan	1,85	1,79	1,62	1,48	2,67
6. Perdagangan	12,61	12,42	12,47	12,55	12,90
7. Angkutan dan Komunikasi	1,53	1,56	1,68	1,76	2,11
8. Lembaga Keuangan, Persewaan Bangunan dan Jasa Perusahaan	4,61	4,68	4,46	4,36	3,29
9. Jasa-Jasa	18,36	17,70	17,11	17,55	13,21

Sumber Data : PDRB Kab. Kebumen 2010

*) Angka Sementara

Tabel : 7.5 Pertumbuhan Ekonomi PDRB Kecamatan Petanahan
Menurut Sektor Atas Dasar Harga Konstan 2000
Tahun 2006-2010 (Juta Rupiah)

Sektor-Sektor	2006	2007	2008	2009	2010*)
(1)	(2)	(3)	(4)	(5)	(6)
Jumlah / Total	-31,09	3,60	6,86	6,13	17,56
1. Pertanian	-5,84	5,78	8,39	5,82	11,37
1.1. Tabama	-8,06	18,36	7,76	7,20	9,17
1.2. TP dan PR	-1,83	-33,08	2,14	-1,52	29,55
1.3. Peternakan	2,79	1,89	11,70	12,72	11,61
1.4. Kehutanan	-15,37	-4,52	-3,68	-22,75	97,22
1.5. Perikanan	39,43	40,25	108,74	-4,05	-48,74
2. Pertambangan dan Pengalihan	-10,06	7,34	43,77	4,35	175,05
3. Industri Pengolahan	3,96	1,58	5,97	4,34	72,63
4. Listrik, Gas dan Air Bersih	-	-	-	-	-
5. Bangunan	5,47	0,53	-3,41	-3,18	112,30
6. Perdagangan	-3,62	1,99	7,34	6,78	20,86
7. Angkutan dan Komunikasi	3,76	5,29	15,37	11,00	41,14
8. Lembaga Keuangan, Persewaan Bangunan dan Jasa Perusahaan	2,99	5,19	1,81	3,84	-11,48
9. Jasa-Jasa	5,20	-0,14	3,30	8,85	-11,51

Sumber Data : PDRB Kab. Kebumen 2010

*) Angka Sementara

<http://kebumenkab.bps.go.id>

<http://kebumenkab.bps.go.id>



**BADAN PUSAT STATISTIK
KABUPATEN KEBUMEN**

JL. ARUNGBINANG NO. 17 A KEBUMEN 54311 Email : bps3305@bps.go.id