

**KECAMATAN CIMANGGIS
DALAM ANGKA**
CIMANGGIS SUBDISTRICT IN FIGURES



2020



**BADAN PUSAT STATISTIK
KOTA DEPOK**
BPS-Statistics of Depok Municipality



Katalog/Catalog : 1102001.327604

**KECAMATAN CIMANGGIS
DALAM ANKA**
CIMANGGIS SUBDISTRICT IN FIGURES

KECAMATAN
CIMANGGIS
KOTA DEPOK

2020



**BADAN PUSAT STATISTIK
KOTA DEPOK**
BPS-Statistics of Depok Municipality



KECAMATAN CIMANGGIS DALAM ANGKA
Cimanggis Subdistrict in Figures
2020

ISSN : 2597-8500

No. Publikasi/Publication Number: 32760.2007

Katalog/Catalog: 1102001.3276040

Ukuran Buku/Book Size: 14,8 cm x 21 cm

Jumlah Halaman/Number of Pages: xii + 124 halaman

Naskah/Manuscript:

BPS Kota Depok/BPS-Statistics Depok Municipality

Penyunting/Editor:

BPS Kota Depok/BPS-Statistics Depok Municipality

Desain Kover oleh/Cover Designed by:

BPS Kota Depok/BPS-Statistics Depok Municipality

Ilustrasi Kover/Cover Illustration:-

Penerbit/Published by:

© BPS Kota Depok/BPS-Statistics Depok Municipality

Pencetak/Printed by:

Badan Pusat Statistik

Sumber Ilustrasi/Graphics by:-

Dilarang mengumumkan, mendistribusikan, mengkonsumsikan, dan/atau menggandakan sebagian atau seluruh isi buku ini untuk tujuan komersial tanpa izin tertulis dari Badan Pusat Statistik

Prohibited to announce, distribute, communicate, and/or copy part of all this book for commercial pupose without permission from BPS-Statistics Indonesia

KECAMATAN CIMANGGIS DALAM ANGKA 2020

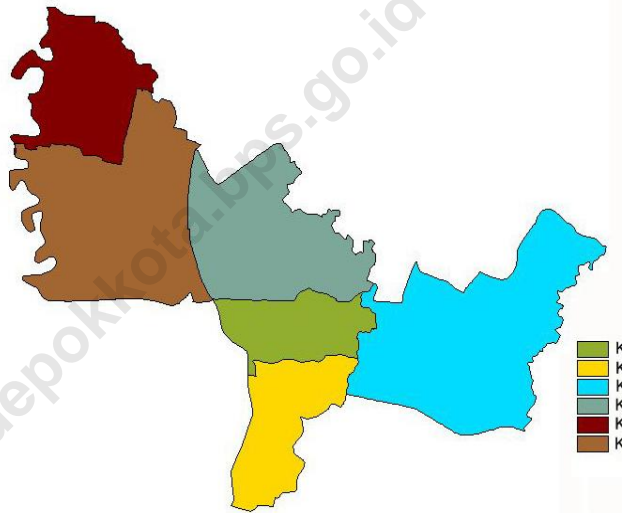
Tim Penyusun :



Penulis dan Pengolah Data : Perdy Irmawan Prayitno

Penyunting/Editor : Yulin Haniati

Gambar Kover : Ario Priambodo

<https://depokkota.bps.go.id>



-  Kelurahan Cisalak Pasar
-  Kelurahan Curug
-  Kelurahan Harjamukti
-  Kelurahan Mekarsari
-  Kelurahan Pasir Gunung Selatan
-  Kelurahan Tugu

PEMERINTAHAN KOTA DEPOK

SAMBUTAN

KEPALA BPS KOTA DEPOK

Dengan mengucapkan syukur Alhamdulillah, kami menyambut atas terbitnya Buku Kecamatan Cimanggis Dalam Angka Tahun 2020 ini. Buku ini sangat diperlukan bagi setiap penyusun rencana pembangunan baik oleh pemerintah pusat maupun pemerintah daerah sampai ke tingkat kelurahan, karena pembangunan yang sedang giatnya dilaksanakan saat ini semuanya bertitik tolak untuk usaha mewujudkan kesejahteraan dan kemakmuran bagi seluruh rakyat.

Publikasi ini menggambarkan seluruh aspek sosial dan potensi ekonomi dalam bentuk angka yang sangat penting artinya untuk perencanaan dan evaluasi pelaksanaan pembangunan di wilayah Kecamatan Cimanggis.

Kami menyadari bahwa data-data yang disajikan dalam buku publikasi ini masih jauh dari sempurna, oleh karena itu kami mohon agar semua instansi yang ada di Kecamatan Cimanggis dapat membantu untuk terselenggaranya penerbitan Kecamatan Cimanggis Dalam Angka yang lebih baik di masa yang akan datang.

Kepada Koordinator Statistik Kecamatan serta instansi yang ada di lingkungan Kecamatan Cimanggis yang telah membantu hingga terbitnya publikasi ini disampaikan terima kasih. Semoga publikasi ini berguna bagi semua pihak, khususnya bagi kepentingan pembangunan daerah.

Depok, September 2020
Kepala BPS Kota Depok



Mufti Swaghara, MBA

PENDAHULUAN

Cimanggis adalah sebuah kecamatan di Kota Depok, Provinsi Jawa Barat, Indonesia. Kecamatan Cimanggis berada di wilayah Kota Depok sebelah timur laut dengan ketinggian ± 115 meter di atas permukaan air laut. Jumlah kelurahan di Kecamatan Cimanggis sebanyak 6 kelurahan yaitu Curug, Harjamukti, Cisalak Pasar, Mekarsari, Tugu, dan Pasir Gunung Selatan.

Perekonomian

Saat ini terdapat 2 pasar swalayan, 2 pasar umum, dan 3.545 toko/kios. Sementara untuk perindustrian, terdapat 42 industri besar sedang.

Sarana prasarana

Pendidikan TK, SD/MI, SLTP/MTs, SMU/MA, Akademi, dan Perguruan Tinggi Swasta.

Rekreasi : Taman Rekreasi Wiladatika dan Trans Studio Mall Cibubur.

Penginapan : Hotel Mutiara, Wisma Anggrek, Wisma Semarang, Wisma Hijau, dan Penginapan Wiladatika.

Seni Budaya : Topeng Cisalak yang juga sering disebut Topeng Blantek yang merupakan cikal bakal Topeng Betawi

Kesehatan : Fasilitas kesehatan di kecamatan Cimanggis yaitu RS Tugu Ibu, RS Setia Bhakti, RS Bhayangkara, dan RS Tumbuh Kembang. Puskesmas, serta Praktek Dokter dan Bidan.

Transportasi : 1 Sub terminal yaitu pangkalan Cisalak.

DAFTAR ISI

Halaman Katalog.....	ii
Peta.....	iv
Sambutan Kepala BPS Kota Depok	v
Pendahuluan	vi
Daftar Isi	vii
Daftar Tabel	viii
BAB I Geografi.....	1
BAB II Pemerintahan.....	9
BAB III Penduduk dan Tenaga Kerja.....	15
BAB IV Pendidikan.....	29
BAB V Kesehatan.....	43
BAB VI Agama.....	59
BAB VII Sosial Lainnya.....	71
BAB VIII Pertanian.....	89
BAB IX Perhubungan dan Komunikasi.....	95
BAB X Keuangan.....	105
BAB XI Lain-lain.....	117

DAFTAR TABEL

Tabel 1.1 Tingkat Perkembangan Kelurahan	3
Tabel 1.2 Jarak Antar Kelurahan (Km)	4
Tabel 1.3 Luas Lahan (Ha) Menurut Penggunaannya	5
Tabel 1.4 Tinggi Wilayah di Atas Permukaan Laut (DPL)	7
Tabel 1.5 Jarak dari Ibukota Kelurahan ke Ibukota Kecamatan	8
Tabel 2.1 Jumlah Rumah Tangga, RT, dan RW	11
Tabel 2.2 Banyaknya Pegawai Kelurahan Menurut Golongan	12
Tabel 2.3 Banyaknya Pos Hansip dan Anggotanya	13
Tabel 3.1 Jumlah Penduduk, Luas Kelurahan, dan Kepadatannya	17
Tabel 3.2 Jumlah Penduduk Menurut Kelompok Umur	18
Tabel 3.3 Jumlah Penduduk Menurut Jenis Kelamin	19
Tabel 3.4 Jumlah Penduduk Menurut Jenis Pekerjaan Utama	20
Tabel 3.5 Jumlah Kelahiran dan Kematian	22
Tabel 3.6 Jumlah Penduduk Datang dan Pindah	23
Tabel 3.7 Jumlah Penduduk Menurut Kewarganegaraan Asing	24
Tabel 3.8 Jumlah Penduduk Menurut Tingkat Pendidikan	25
Tabel 3.9 Jumlah Penduduk Menurut Jenis Cacat	27
Tabel 4.1 Jumlah Gedung Sekolah Menurut Status Sekolah	31
Tabel 4.2 Jumlah Sekolah Menurut Status Sekolah	32
Tabel 4.3 Jumlah Murid dan Guru SD Negeri dan Swasta	33
Tabel 4.4 Jumlah Murid dan Guru SLTP Negeri dan Swasta	34

Tabel 4.5 Jumlah Murid dan Guru SLTA Negeri dan Swasta	35
Tabel 4.6 Banyaknya Sekolah Dasar (SD) Menurut Desa/Kelurahan	36
Tabel 4.7 Banyaknya Sekolah Menengah Pertama (SMP) Menurut Desa/Kelurahan	37
Tabel 4.8 Banyaknya Sekolah Menengah Atas (SMA) Menurut Desa/ Kelurahan.....	38
Tabel 4.9 Banyaknya Sekolah Menengah Kejuruan (SMK) Menurut Desa/Kelurahan.....	39
Tabel 4.10 Banyaknya Akademi/Perguruan Tinggi Menurut Desa/ Kelurahan.....	40
Tabel 4.11 Kemudahan Untuk Mencapai Sarana Pendidikan Terdekat Bagi Desa/Kelurahan yang Tidak Ada Sarana Pendidikan Menurut Desa/Kelurahan.....	41
Tabel 5.1 Jumlah Tempat Pelayanan Kesehatan	45
Tabel 5.2 Jumlah Tenaga Pelayanan Kesehatan	46
Tabel 5.3 Jumlah Balita yang Mendapat Imunisasi	47
Tabel 5.4 Target dan Realisasi Peserta Akseptor KB	49
Tabel 5.5 Jumlah Pasangan Usia Subur Akseptor Menurut Alat KB	50
Tabel 5.6 Jumlah Akseptor KB Menurut Kelompok Umur	52
Tabel 5.7 Jumlah Pasangan Usia Subur Bukan Akseptor KB	53
Tabel 5.8 Banyaknya Sarana Kesehatan Menurut Desa/Kelurahan dan Jenis Sarana Kesehatan.....	54
Tabel 5.9 Kemudahan Mencapai Sarana Kesehatan Terdekat Bagi Desa/ Kelurahan yang Tidak Ada Sarana Kesehatan.....	56
Tabel 5.10 Banyaknya Warga Penderita Gizi Buruk.....	58

Tabel 6.1 Jumlah Sarana Peribadatan	61
Tabel 6.2 Jumlah Penduduk menurut Agama yang Dianut	62
Tabel 6.3 Jumlah Nikah, Talak, Cerai, dan Rujuk	63
Tabel 6.4 Jumlah Sekolah di Lingkungan Kementerian Agama	64
Tabel 6.5 Jumlah Murid dan Guru Sekolah Agama di Lingkungan Kementerian Agama.....	65
Tabel 6.6 Banyaknya Madrasah Ibtidaiyah (MI)	67
Tabel 6.7 Banyaknya Madrasah Tsanawiyah (MTs)	68
Tabel 6.8 Banyaknya Madrasah Aliyah (MA)	69
Tabel 7.1 Jumlah Gangguan Kamtibmas Menurut Jenisnya	73
Tabel 7.2 Jumlah Organisasi Menurut Jenisnya dan Anggotanya	75
Tabel 7.3 Jumlah Keanggotaan Pramuka Menurut Tingkatannya	76
Tabel 7.4 Banyaknya Desa/Kelurahan Menurut Jenis Bahan Bakar untuk Memasak yang digunakan oleh Sebagian Besar Keluarga.....	78
Tabel 7.5 Banyaknya Desa/Kelurahan Menurut Penggunaan Fasilitas Tempat Buang Air Besar Sebagian Besar Keluarga.....	79
Tabel 7.6 Banyaknya Kejadian Bencana Alam Menurut Desa/Kelurahan dan Jenis Bencana Alam.....	80
Tabel 7.7 Banyaknya Korban Jiwa Akibat Bencana Alam Menurut Desa/ Kelurahan dan Jenis Bencana Alam.....	83
Tabel 7.8 Keberadaan Fasilitas/Upaya Antisipasi/Mitigasi Bencana Alam Menurut Desa/Kelurahan.....	86
Tabel 7.9 Banyaknya Desa/Kelurahan yang Memiliki Kelompok Kegiatan Olahraga Menurut Jenis Olahraga dan Ketersediaan Fasilitas/ Lapangan Olahraga.....	88

Tabel 8.1 Luas Panen, Hasil per Hektar, dan Produksi Palawija	91
Tabel 8.2 Luas Panen, Hasil per Hektar, dan Produksi Sayuran	92
Tabel 9.1 Panjang Jalan (km) Menurut Jenis Permukaan	97
Tabel 9.2 Jumlah Surat Pos dan Paket yang Diterima dan Dikirim	98
Tabel 9.3 Jumlah Pendapatan Pos dan Giro.....	99
Tabel 9.4 Data Produksi Kantr Pos dan Giro	100
Tabel 9.5 Jumlah Menara dan Operator Layanan Komunikasi Telepon Seluler Serta Kondisi Sinyal Telepon Seluler.....	101
Tabel 9.6 Sarana Transportasi Antar Desa/Kelurahan	102
Tabel 9.7 Kondisi Jalan Darat Antar Desa/Kelurahan	103
Tabel 9.8 Keberadaan Kantor Pos/Pos Pembantu/Rumah Pos dan Perusahaan/Agen Jasa Ekspedisi Swasta.....	104
Tabel 10.1 Perkembangan Pajak Bumi dan Bangunan	107
Tabel 10.2 Target dan Realisasi Penerimaan PBB Dirinci per Desa	108
Tabel 10.3 Jumlah Wajib Pajak dan Wajib Pajak Terbayar	109
Tabel 10.4 Besarnya Biaya Proyek Menurut Asalnya	110
Tabel 10.5 Banyaknya Sarana dan Prasarana Ekonomi dan Jenisnya	111
Tabel 10.6 Banyaknya Sarana Lembaga Keuangan dan Jenisnya	114
Tabel 10.7 Banyaknya Koperasi yang Masih Aktif dan Jenisnya	115
Tabel 11.1 Jumlah Tempat Pemasaran	119
Tabel 11.2 Jumlah Industri Besar Sedang dan Tenga Kerja	120
Tabel 11.3 Banyaknya Keluarga dan Jenis Pengguna Listrik	121

Tabel 11.4	Banyaknya Desa/Kelurahan Menurut Keberadaan Penerangan Jalan Utama Desa/Kelurahan.....	122
Tabel 11.5	Banyaknya Desa/Kelurahan Menurut Sumber Air Minum Sebagian Besar Keluarga.....	123
Tabel 11.6	Banyaknya Embung Menurut Desa/Kelurahan	124

<https://depokkota.bps.go.id>

Bab 1

Geografi

<https://deponasi.hps.go.id>

**Tingkat Perkembangan Kelurahan
di Kecamatan Cimanggis Tahun 2019**
*Table Village by Level of Development
at Subdistrict of Cimanggis, 2019*

No	Kelurahan	Tingkat Perkembangan Kelurahan	Ket
(1)	(2)	(3)	(4)
1	Curug	Swadaya Mula	
2	Harjamukti	Swakarya Mula	
3	Cisalak Pasar	Swadaya Madya	
4	Mekarsari	Swadaya Madya	
5	Tugu	Swadaya Madya	
6	PGS	Swasembada Mula	

Sumber: Kantor Kelurahan di Kecamatan Cimanggis

Source : Village Office at Subdistrict of Cimanggis

Jarak Antar Kelurahan (Km)
Tabel 1.2 di Kecamatan Cimanggis Tahun 2019
Table Distance Among Village (Km)
at Subdistrict of Cimanggis, 2019

Kelurahan	Curug	Harjamukti	Cisalak Pasar	Mekarsari	Tugu	PGS
Curug		1,9	3,5	4,0	5,0	7,0
Harjamukti	1,9		3,2	5,2	6,4	8,2
Cisalak Pasar	3,5	3,2		2,4	5,6	6,8
Mekarsari	4,0	5,2	2,4		3,7	4,6
Tugu	5,0	6,4	5,6	3,7		3,2
PGS	7,0	8,2	6,8	4,6	3,2	

Sumber: Kantor Kelurahan di Kecamatan Cimanggis
 Source : Village Office at Subdistrict of Cimanggis

**Luas Lahan (Ha) Menurut Penggunaannya
di Kecamatan Cimanggis Tahun 2019**
Tabel 1.3
*Table Land Area (Ha) by Land Using
at Subdistrict of Cimanggis, 2019*

No	Kelurahan	Sawah	Pekarangan	Perumahan	Ladang
(1)	(2)	(3)	(4)	(5)	(6)
1	Curug	0,00	80,50	66,70	0,00
2	Harjamukti	0,00	15,10	420,60	15,00
3	Cisalak Pasar	0,00	5,00	138,00	0,00
4	Mekarsari	0,00	2,00	262,00	4,00
5	Tugu	0,00	51,05	408,40	8,20
6	PGS	0,00	3,00	230,00	0,00
Jumlah		0,00	156,65	1 525,70	27,20

Sumber: Kantor Kelurahan di Kecamatan Cimanggis
Source : Village Office at Subdistrict of Cimanggis

Tabel 1.3 Luas Lahan (Ha) Menurut Penggunaannya di Kecamatan Cimanggis Tahun 2019
Table Land Area (Ha) by Land Using at Subdistrict of Cimanggis, 2019

Lanjutan

No	Kelurahan	Empang	Kuburan	Lainnya	Jumlah
(1)	(2)	(3)	(4)	(5)	(6)
1	Curug	0,00	2,00	37,80	187,00
2	Harjamukti	0,00	1,00	140,30	592,00
3	Cisalak Pasar	0,00	3,00	35,00	181,00
4	Mekarsari	0,00	4,00	113,00	385,00
5	Tugu	0,00	7,30	67,05	542,00
6	PGS	0,00	2,50	35,50	271,00
Jumlah		0,00	19,80	428,65	2 158,00

Sumber: Kantor Kelurahan di Kecamatan Cimanggis

Source : Village Office at Subdistrict of Cimanggis

Tabel 1.4 **Tinggi Wilayah di Atas Permukaan Laut (DPL)**
Table Menurut Kelurahan di Kecamatan Cimanggis, 2019

No	Kelurahan	Tinggi Wilayah (m)
(1)	(2)	(3)
1	Curug	115
2	Harjamukti	150
3	Cisalak Pasar	115
4	Mekarsari	115
5	Tugu	115
6	PGS	60
Kecamatan Cimanggis		115

Sumber: Kantor Kelurahan di Kecamatan Cimanggis

Source : Village Office at Subdistrict of Cimanggis

Tabel 1.5 Jarak dari Ibukota Kelurahan ke Ibukota Kecamatan di Kecamatan Cimanggis (km), 2019
Table

No	Kelurahan	Jarak (km)
(1)	(2)	(3)
1	Curug	2,70
2	Harjamukti	3,60
3	Cisalak Pasar	1,90
4	Mekarsari	1,60
5	Tugu	4,80
6	PGS	6,10
Rata-rata Jarak		3,45

Sumber: Kantor Kelurahan di Kecamatan Cimanggis

Source : Village Office at Subdistrict of Cimanggis

Bab 2

Pemerintahan

<https://lepuskota.bps.go.id>

**Jumlah Rumah Tangga, RT, dan RW
di Kecamatan Cimanggis Tahun 2019**
Tabel 2.1 *Number of Household, RT, and RW
at Subdistrict of Cimanggis, 2019*

No	Kelurahan	Rumah Tangga	Rukun Tetangga (RT)	Rukun Warga (RW)
(1)	(2)	(3)	(4)	(5)
1	Curug	6 898	60	11
2	Harjamukti	7 032	86	16
3	Cisalak Pasar	7 245	55	9
4	Mekarsari	14 355	155	22
5	Tugu	25 921	172	19
6	PGS	10 579	132	15
Jumlah		72 030	660	92

Sumber: Disdukcapil dan Kantor Kelurahan kecamatan Cimanggis

Source :

**Banyaknya Pegawai Kelurahan Menurut Golongan
di Kecamatan Cimanggis Tahun 2019**
*Table Number of Village Employee by Group
at Subdistrict of Cimanggis, 2019*

No	Kelurahan	Golongan				Non Golongan
		I	II	III	IV	
(1)	(2)	(3)	(4)	(5)	(6)	(7)
1	Curug	0	0	6	0	4
2	Harjamukti	0	3	7	0	8
3	Cisalak Pasar	0	2	4	2	3
4	Mekarsari	0	2	6	0	2
5	Tugu	0	1	5	1	5
6	PGS	0	0	6	0	3
Jumlah		0	8	34	3	25

Sumber: Kantor Kecamatan Cimanggis

Source :

**Banyaknya Pos Hansip dan Anggotanya
di Kecamatan Cimanggis Tahun 2019**
Tabel 2.3 *Number of Hansip Office and Member
at Subdistrict of Cimanggis, 2019*

No	Kelurahan	Pos Hansip	Anggota
(1)	(2)	(3)	(4)
1	Curug	3	6
2	Harjamukti	15	30
3	Cisalak Pasar	8	50
4	Mekarsari	32	84
5	Tugu	19	56
6	PGS	6	14
Jumlah		83	240

Sumber: Kantor Kelurahan di Kecamatan Cimanggis

Source : Village Office at Subdistrict of Cimanggis

Bab 3

Penduduk dan Tenaga Kerja

<https://id.ebookkk.com/2020>

**Jumlah Penduduk, Luas Kelurahan, dan Kepadatannya
di Kecamatan Cimanggis Tahun 2019**
Tabel 3.1
*Table Number of Population, Regional Area, and Density
at Subdistrict of Cimanggis, 2019*

No	Kelurahan	Jumlah Penduduk (jiwa)	Luas (km ²)	Kepadatan (jiwa/km ²)
(1)	(2)	(3)	(4)	(5)
1	Curug	22 378	1,87	11 967
2	Harjamukti	23 269	5,92	3 931
3	Cisalak Pasar	23 907	1,81	13 208
4	Mekarsari	46 862	3,85	12 172
5	Tugu	85 164	5,42	15 713
6	PGS	32 554	2,71	12 013
Jumlah		234 134	21,58	10 869

Sumber: Dinas Kependudukan dan Pencatatan Sipil Kota Depok

Source :

**Jumlah Penduduk Menurut Kelompok Umur
di Kecamatan Cimanggis Tahun 2018**
*Table 3.2 Number of Population by Age Group
at Subdistrict of Cimanggis, 2018*

No	Kelompok Umur	Laki-laki	Perempuan	Jumlah
(1)	(2)	(3)	(4)	(5)
1	0-4	14 921	13 969	28 890
2	5-9	13 049	12 573	25 622
3	10-14	10 920	10 683	21 603
4	15-19	12 748	13 486	26 234
5	20-24	16 289	16 642	32 931
6	25-29	15 680	16 216	31 896
7	30-34	16 332	14 484	30 816
8	35-39	13 469	13 364	26 833
9	40-44	12 904	12 946	25 850
10	45-49	11 240	11 888	23 128
11	50-54	10 101	9 382	19 483
12	55-59	7 381	6 612	13 993
13	60-64	4 289	3 440	7 729
14	65-69	2 445	2 089	4 534
15	70-74	1 188	1 258	2 446
16	75+	878	1 477	2 355
Jumlah		163 834	160 509	324 343

Sumber: Proyeksi BPS Kota Depok

Source :

Jumlah Penduduk Menurut Jenis Kelamin
Tabel 3.3 di Kecamatan Cimanggis Tahun 2019
Table Number of Population by Sex
at Subdistrict of Cimanggis, 2019

No	Kelurahan	Laki-laki	Perempuan	Jumlah
(1)	(2)	(3)	(4)	(5)
1	Curug	11 235	11 143	22 378
2	Harjamukti	11 684	11 585	23 269
3	Cisalak Pasar	12 083	11 824	23 907
4	Mekarsari	23 471	23 391	46 862
5	Tugu	43 069	42 095	85 164
6	PGS	17 163	15 391	32 554
Jumlah		118 705	115 429	234 134

Sumber: Dinas Kependudukan dan Pencatatan Sipil Kota Depok

Source :

**Jumlah Penduduk Menurut Jenis Pekerjaan Utama
di Kecamatan Cimanggis Tahun 2019**
Tabel 3.4
*Table Number of Population by Kind of Main Work
at Subdistrict of Cimanggis, 2019*

No	Kelurahan	Pertanian	Wiraswasta/ perdagangan	Karyawan BUMN/D	Buruh
(1)	(2)	(3)	(4)	(5)	(6)
1	Curug	6	1 279	63	638
2	Harjamukti	17	1 874	128	538
3	Cisalak Pasar	4	2 958	79	568
4	Mekarsari	7	3 244	355	1 352
5	Tugu	13	6 213	419	1 769
6	PGS	8	1 185	120	612
Jumlah		55	16 753	1 164	5 477

Sumber: Dinas Kependudukan dan Pencacatan Sipil Kota Depok

Source :

Jumlah Penduduk Menurut Jenis Pekerjaan Utama
Tabel 3.4 di Kecamatan Cimanggis Tahun 2019
Table Number of Population by Kind of Main Work
at Subdistrict of Cimanggis, 2019

Lanjutan

No	Kelurahan	PNS	TNI/ POLRI	Pensiun/ Purn	Pegawai Swasta	Lain- nya	Jumlah
(1)	(2)	(7)	(8)	(9)	(10)	(11)	
1	Curug	393	107	210	5 694	450	8 840
2	Harjamukti	492	158	264	4 828	444	8 743
3	Cisalak Pasar	198	110	165	4 474	351	8 907
4	Mekarsari	882	281	736	10 836	1 134	18 827
5	Tugu	1 412	1 136	1 111	18 851	1 946	32 870
6	PGS	724	4 598	502	4 613	823	13 185
Jumlah		4 101	6 390	2 988	49 296	5 148	91 372

Sumber: Dinas Kependudukan dan Pencacatan Sipil Kota Depok

Source :

**Jumlah Kelahiran dan Kematian Menurut Jenis Kelamin
di Kecamatan Cimanggis Tahun 2019**
Tabel 3.5
*Table Number of Birth and Death by Sex
at Subdistrict of Cimanggis, 2019*

No	Kelurahan	Lahir			Mati		
		Laki- laki	Perem- Puan	Jum lah	Laki- Laki	Perem- Puan	Jum Lah
(1)	(2)	(3)	(4)	(5)	(6)	(7)	(8)
1	Curug	167	163	330	101	76	177
2	Harjamukti	158	123	281	61	70	131
3	Cisalak Pasar	148	147	295	74	57	131
4	Mekarsari	303	302	605	176	139	315
5	Tugu	527	553	1 080	232	142	374
6	PGS	270	250	520	102	58	160
Jumlah		1 573	1 538	3 111	746	542	1 288

Sumber: Dinas Kependudukan dan Pencacatan Sipil Kota Depok

Source :

Jumlah Penduduk Datang dan Pindah Menurut Jenis Kelamin di Kecamatan Cimanggis Tahun 2019
Tabel 3.6 *Number of Population Come and Move by Sex at Subdistrict of Cimanggis, 2019*

No	Kelurahan	Datang			Pindah		
		Laki-laki	Perempuan	Jumlah	Laki-laki	Perempuan	Jumlah
(1)	(2)	(3)	(4)	(5)	(6)	(7)	(8)
1	Curug	103	104	207	130	154	184
2	Harjamukti	166	186	352	200	206	406
3	Cisalak Pasar	143	156	299	157	165	322
4	Mekarsari	345	364	709	426	438	864
5	Tugu	545	570	1 115	742	642	1 384
6	PGS	425	393	818	671	549	1 220
Jumlah		1 727	1 773	3 500	2 326	2 154	4 480

Sumber: Dinas Kependudukan dan Pencacatan Sipil Kota Depok

Source :

**Jumlah Penduduk Menurut Kewarganegaraan Asing
di Kecamatan Cimanggis Tahun 2019**
*Table Number of Population by Foreign Civic
at Subdistrict of Cimanggis, 2019*

No	Kelurahan	Cina			Asing Lainnya		
		Laki- laki	Perem- Puan	Jum Lah	Laki- Laki	Perem- Puan	Jum Lah
(1)	(2)	(3)	(4)	(5)	(6)	(7)	(8)
1	Curug	0	0	0	0	0	0
2	Harjamukti	2	1	3	160	90	250
3	Cisalak Pasar	1	0	1	12	9	21
4	Mekarsari	1	0	1	8	4	12
5	Tugu	0	1	1	39	9	48
6	PGS	0	0	0	3	7	10
Jumlah		4	2	6	222	119	341

Sumber: Dinas Kependudukan dan Pencacatan Sipil Kota Depok

Source :

Jumlah Penduduk Menurut Tingkat Pendidikan
Tabel 3.8 di Kecamatan Cimanggis Tahun 2019
Table Number of Population by Educational Degree
at Subdistrict of Cimanggis, 2019

No	Kelurahan	Belum Sekolah	Tdk Tamat SD/Sederajat	Tamat	
				SD	SLTP
(1)	(2)	(3)	(4)	(5)	(6)
1	Curug	4 311	1 593	2 094	3 096
2	Harjamukti	4 804	1 891	2 821	3 190
3	Cisalak Pasar	4 714	2 060	3 196	3 078
4	Mekarsari	8 824	3 722	3 972	4 545
5	Tugu	17 219	7 151	8 013	9 791
6	PGS	6 961	2 096	1 709	2 730
Jumlah		46 833	18 513	21 805	26 430

Sumber: Dinas Kependudukan dan Pencatatan Sipil Kota Depok

Source :

**Jumlah Penduduk Menurut Tingkat Pendidikan
di Kecamatan Cimanggis Tahun 2019**
Table 3.8 *Number of Population by Educational Degree
at Subdistrict of Cimanggis, 2019*

Lanjutan

No	Kelurahan	Tamat			Jumlah
		SLTA	Akademik	Universitas	
(1)	(2)	(7)	(8)	(9)	(10)
1	Curug	9 233	650	1 401	22 378
2	Harjamukti	6 699	975	2 889	23 269
3	Cisalak Pasar	8 445	675	1 729	23 907
4	Mekarsari	16 929	2 450	6 420	46 862
5	Tugu	30 432	3 728	8 830	85 164
6	PGS	14 316	1 496	3 246	32 554
Jumlah		86 054	9 984	24 515	234 134

Sumber: Dinas Kependudukan dan Pencatatan Sipil Kota Depok

Source :

**Jumlah Penduduk Menurut Jenis Cacat
di Kecamatan Cimanggis Tahun 2019**
Tabel 3.9
Table *Number of Population by Kind of Defect
at Subdistrict of Cimanggis, 2019*

No	Kelurahan	Tuna					Cacat Ganda
		Rungu/ wicara	Netra	Grahita	Daksa	Laras	
(1)	(2)	(3)	(4)	(5)	(6)	(7)	(8)
1	Curug*	3	1	0	1	1	0
2	Harjamukti*	3	3	0	0	1	0
3	Cisalak Pasar	4	4	1	5	5	0
4	Mekarsari*	5	2	0	6	0	0
5	Tugu*	21	11	29	26	0	26
6	PGS*	1	0	2	0	11	1
Jumlah		37	21	32	38	18	27

*) data tahun 2017

Sumber: Kantor Kelurahan di Kecamatan Cimanggis

Source :

Bab 4

Pendidikan

<https://deposit.lit.hps.go.id>

**Jumlah Gedung Sekolah Menurut Status Sekolah
di Kecamatan Cimanggis Tahun 2019**
Tabel 4.1
*Table Number of School Buildings by School Status
at Subdistrict of Cimanggis, 2019*

No	Kelurahan	Negeri				Swasta			
		TK	SD	SLTP	SLTA	TK	SD	SLTP	SLTA
(1)	(2)	(3)	(4)	(5)	(6)	(7)	(8)	(9)	(10)
1	Curug	0	3	0	0	8	2	6	5
2	Harjamukti	0	6	1	0	9	8	7	4
3	Cisalak Pasar	0	4	0	1	6	3	1	1
4	Mekarsari	0	5	2	0	14	6	2	0
5	Tugu	0	9	1	0	26	6	6	7
6	PGS	0	6	0	0	7	1	0	0
Jumlah		0	33	4	1	70	26	22	17

Sumber: Dinas Pendidikan Kota Depok

Source : Education Department City of Depok

Tabel 4.2 Jumlah Sekolah Menurut Status Sekolah di Kecamatan Cimanggis Tahun 2019
Table Number of Schools by School Status at Subdistrict of Cimanggis, 2019

No	Kelurahan	Negeri				Swasta			
		TK	SD	SLTP	SLTA	TK	SD	SLTP	SLTA
(1)	(2)	(3)	(4)	(5)	(6)	(7)	(8)	(9)	(10)
1	Curug	0	3	0	0	8	2	6	5
2	Harjamukti	0	6	1	0	9	8	7	4
3	Cisalak Pasar	0	4	0	1	6	3	1	1
4	Mekarsari	0	5	2	0	14	6	2	0
5	Tugu	0	9	1	0	26	6	6	7
6	PGS	0	6	0	0	7	1	0	0
Jumlah		0	33	4	1	70	26	22	17

Sumber: Dinas Pendidikan Kota Depok

Source : Education Department City of Depok

**Jumlah Murid dan Guru SD Negeri dan Swasta
di Kecamatan Cimanggis Tahun 2019**
Tabel 4.3
*Table Number of Students and Teachers of State and Private SD
at Subdistrict of Cimanggis, 2019*

No	Kelurahan	Negeri		Swasta		Jumlah	
		Murid	Guru	Murid	Guru	Murid	Guru
(1)	(2)	(3)	(4)	(5)	(6)	(7)	(8)
1	Curug	1 489	41	194	14	1 683	55
2	Harjamukti	1 927	68	2 106	132	4 033	200
3	Cisalak Pasar	2 166	56	486	32	2 652	88
4	Mekarsari	2 458	75	1 309	88	3 767	163
5	Tugu	3 848	116	3 218	173	7 066	289
6	PGS	3 054	64	57	5	3 111	69
Jumlah		14 942	420	7 370	444	22 312	864

Sumber: Dinas Pendidikan Kota Depok

Source : Education Department City of Depok

**Jumlah Murid dan Guru SLTP Negeri dan Swasta
di Kecamatan Cimanggis Tahun 2019**
Tabel 4.4
*Table Number of Students and Teachers of State and Private
SLTP at Subdistrict of Cimanggis, 2019*

No	Kelurahan	Negeri		Swasta		Jumlah	
		Murid	Guru	Murid	Guru	Murid	Guru
(1)	(2)	(3)	(4)	(5)	(6)	(7)	(8)
1	Curug	0	0	1 644	74	1 644	74
2	Harjamukti	655	23	890	66	1 545	89
3	Cisalak Pasar	0	0	270	7	270	7
4	Mekarsari	1 834	72	90	5	1 924	77
5	Tugu	1 586	59	1 003	65	2 589	124
6	PGS	0	0	0	0	0	0
Jumlah		4 075	154	3 897	217	7 972	371

Sumber: Dinas Pendidikan Kota Depok

Source : Education Department City of Depok

**Jumlah Murid dan Guru SLTA Negeri dan Swasta
di Kecamatan Cimanggis Tahun 2019**
*Table Number of Students and Teachers of State and Private
SLTA at Subdistrict of Cimanggis, 2019*

No	Kelurahan	Negeri		Swasta		Jumlah	
		Murid	Guru	Murid	Guru	Murid	Guru
(1)	(2)	(3)	(4)	(5)	(6)	(7)	(8)
1	Curug	0	0	2 014	93	2 014	93
2	Harjamukti	0	0	535	44	535	44
3	Cisalak Pasar	1 295	42	478	13	1 773	55
4	Mekarsari	0	0	0	0	0	0
5	Tugu	0	0	1 777	88	1 777	88
6	PGS	0	0	0	0	0	0
Jumlah		1 295	42	4 804	238	6 099	280

Sumber: Dinas Pendidikan Kota Depok

Source : Education Department City of Depok

Tabel 4.6 Banyaknya Sekolah Dasar (SD) Menurut Desa/
Table Kelurahan di Kecamatan Cimanggis, 2019

	Kelurahan	Negeri	Swasta	Jumlah
	(1)	(2)	(3)	(4)
1	Curug	3	2	5
2	Harjamukti	6	10	16
3	Cisalak Pasar	4	3	7
4	Mekarsari	5	5	10
5	Tugu	9	6	15
6	PGS	6	0	6
	Cimanggis	33	26	59

Catatan :

Sumber : BPS, Pendataan Potensi Data (Podes) 2019

Tabel 4.7 Banyaknya Sekolah Menengah Pertama (SMP) Menurut Desa/Kelurahan di Kecamatan Cimanggis, 2019

	Kelurahan	Negeri	Swasta	Jumlah
	(1)	(2)	(3)	(4)
1	Curug	0	6	6
2	Harjamukti	0	8	8
3	Cisalak Pasar	0	1	1
4	Mekarsari	2	1	3
5	Tugu	1	5	6
6	PGS	0	0	0
	Cimanggis	3	21	24

Catatan :

Sumber : BPS, Pendataan Potensi Data (Podes) 2019

Tabel 4.8 Banyaknya Sekolah Menengah Atas (SMA) Menurut Desa/
Table Kelurahan di Kecamatan Cimanggis, 2019

Kelurahan	Negeri	Swasta	Jumlah
(1)	(2)	(3)	(4)
1 Curug	0	1	1
2 Harjamukti	0	4	4
3 Cislak Pasar	1	0	1
4 Mekarsari	0	0	0
5 Tugu	0	2	2
6 PGS	0	0	0
Cimanggis	1	7	8

Catatan :

Sumber : BPS, Pendataan Potensi Data (Podes) 2019

Tabel 4.9 Banyaknya Sekolah Menengah Kejuruan (SMK) Menurut Desa/Kelurahan di Kecamatan Cimanggis, 2019

	Kelurahan	Negeri	Swasta	Jumlah
	(1)	(2)	(3)	(4)
1	Curug	0	4	4
2	Harjamukti	0	0	0
3	Cisalak Pasar	0	1	1
4	Mekarsari	0	0	0
5	Tugu	0	3	3
6	PGS	0	0	0
	Cimanggis	0	8	8

Catatan :

Sumber : BPS, Pendataan Potensi Data (Podes) 2019

Tabel 4.10 Banyaknya Akademi/Perguruan Tinggi Menurut Desa/
Table Banyaknya Akademi/Perguruan Tinggi Menurut Desa/
Kelurahan di Kecamatan Cimanggis, 2019

	Kelurahan	Negeri	Swasta	Jumlah
	(1)	(2)	(3)	(4)
1	Curug	0	0	0
2	Harjamukti	0	0	0
3	Cisalak Pasar	0	1	1
4	Mekarsari	0	1	1
5	Tugu	0	4	4
6	PGS	0	1	1
	Cimanggis	0	7	7

Catatan :

Sumber : BPS, Pendataan Potensi Data (Podes) 2019

Tabel 4.11 Kemudahan Untuk Mencapai Sarana Pendidikan Terdekat Bagi Desa/Kelurahan yang Tidak ada Sarana Pendidikan Menurut Desa/Kelurahan dan Jenjang Pendidikan di Kecamatan Cimanggis, 2019

	Kelurahan	SD	MI	SMP	MTs
	(1)	(2)	(3)	(4)	(5)
1	Curug	-	-	-	sangat mudah
2	Harjamukti	-	-	-	-
3	Cisalak Pasar	-	-	-	-
4	Mekarsari	-	-	-	-
5	Tugu	-	-	-	-
6	PGS	-	-	sangat mudah	-

Catatan :

Sumber : BPS, Pendataan Potensi Data (Podes) 2019

Tabel 4.11 Kemudahan Untuk Mencapai Sarana Pendidikan Terdekat Bagi Desa/Kelurahan yang Tidak ada Sarana Pendidikan Menurut Desa/Kelurahan dan Jenjang Pendidikan di Kecamatan Cimanggis, 2019

Lanjutan

	Kelurahan	SMA	MA	SMK	Akademi/ Perguruan Tinggi
	(1)	(6)	(7)	(8)	(9)
1	Curug	-	sangat mudah	-	sangat mudah
2	Harjamukti	-	-	sangat mudah	sangat mudah
3	Cisalak Pasar	-	sangat mudah	-	-
4	Mekarsari	sangat mudah	-	sangat mudah	-
5	Tugu	-	sangat mudah	-	-
6	PGS	sangat mudah	sangat mudah	sangat mudah	-

Catatan :

Sumber : BPS, Pendataan Potensi Data (Podes) 2019

Bab 5

Kesehatan

<https://deposit.lit.hps.go.id>

**Jumlah Tempat Pelayanan Kesehatan
di Kecamatan Cimanggis Tahun 2019**
*Table Number of Health Services Place
at Subdistrict of Cimanggis, 2019*

No	Kelurahan	Rumah Sakit	Puskesmas	Posyandu	Pos KB	Klinik	Jumlah
(1)	(2)	(3)	(4)	(5)	(6)	(7)	(8)
1	Curug	0	1	15	1	3	20
2	Harjamukti	1	1	16	1	5	24
3	Cisalak Pasar	0	1	15	1	4	21
4	Mekarsari	2	1	23	1	1	28
5	Tugu	1	1	33	1	7	43
6	PGS	1	1	21	1	2	26
Jumlah		5	6	123	6	22	162

Sumber: Dinas Kesehatan Kota Depok
Source : Health Department City of Depok

Tabel 5.2 Jumlah Tenaga Pelayanan Kesehatan di Kecamatan Cimanggis Tahun 2019
Table Number of Health Services Personnel at Subdistrict of Cimanggis, 2019

No	Kelurahan	Dokter			Bidan	Perawat	Jumlah
		Umum	Gigi	Spesialis			
(1)	(2)	(3)	(4)	(5)	(6)	(7)	(8)
1	Curug	3	2	0	9	7	21
2	Harjamukti	21	13	66	21	173	294
3	Cisalak Pasar	2	1	0	2	2	7
4	Mekarsari	19	7	45	38	133	242
5	Tugu	14	9	18	65	40	146
6	PGS	12	8	26	32	97	175
Jumlah		71	40	155	167	452	885

Sumber: Dinas Kesehatan Kota Depok
 Source : Health Department City of Depok

Tabel 5.3 Jumlah Balita yang Mendapat Imunisasi di Kecamatan Cimanggis Tahun 2019
Table Number of Children Under Five Years Old are Immunized at Subdistrict of Cimanggis, 2019

No	Kelurahan	BCG*)	DPT			Cam-pak
			I	II	III	
(1)	(2)	(3)	(4)	(5)	(6)	(7)
1	Curug	522	299	296	295	261
2	Harjamukti	640	365	365	368	314
3	Cisalak Pasar	603	351	353	352	309
4	Mekarsari	1 179	723	693	687	607
5	Tugu	1 971	1 303	1 295	1 312	1 130
6	PGS	939	490	484	500	435
Jumlah		5 854	3 531	3 486	3 514	3 056

*) data tahun 2018

Sumber: Dinas Kesehatan Kota Depok

Source : Health Department City of Depok

Tabel 5.3 Jumlah Balita yang Mendapat Imunisasi di Kecamatan Cimanggis Tahun 2019
Table Number of Children Under Five Years Old are Immunized at Subdistrict of Cimanggis, 2019

Lanjutan

No	Kelurahan	Polio				Jumlah
		I	II	III	IV	
(1)	(2)	(3)	(4)	(5)	(6)	(7)
1	Curug	258	299	296	292	2 826
2	Harjamukti	366	365	365	367	3 515
3	Cisalak Pasar	351	351	353	352	3 375
4	Mekarsari	656	722	687	677	6 631
5	Tugu	1 280	1 301	1 296	1 308	12 196
6	PGS	536	490	486	500	4 860
Jumlah		3 447	3 528	3 483	3 504	33 403

Sumber: Dinas Kesehatan Kota Depok

Source : Health Department City of Depok

Target dan Realisasi Peserta Keluarga Berencana (KB)
di Kecamatan Cimanggis Tahun 2019
Table Target and Realization of KB Participants
at Subdistrict of Cimanggis, 2019

No	Kelurahan	Target	Realisasi	Persentase
(1)	(2)	(3)	(4)	(5)
1	Curug	3 764	3 871	102,84
2	Harjamukti	4 733	4910	103,74
3	Cisalak Pasar	3 883	3 480	89,62
4	Mekarsari	6 961	6 172	88,67
5	Tugu	9 344	8 620	92,25
6	PGS	4 276	3 714	86,86
Jumlah		32 961	30 767	93,34

Sumber: Penyuluh Lapangan Keluarga Berencana di Kecamatan Cimanggis
 Source :

Jumlah Pasangan Usia Subur Akseptor KB Menurut Alat KB
Tabel 5.5 di Kecamatan Cimanggis Tahun 2019
Table Number of Fertile Couples Acceptors KB According to Tools KB at Subdistrict of Cimanggis, 2019

No	Kelurahan	Akseptor KB			
		IUD	Pil	Suntik	Kondom
(1)	(2)	(3)	(4)	(5)	(6)
1	Curug	335	709	1 090	195
2	Harjamukti	455	1 072	1 512	218
3	Cisalak Pasar	532	752	987	258
4	Mekarsari	1 494	1 208	2 177	188
5	Tugu	1 275	2 360	2 885	611
6	PGS	257	660	1 555	521
Jumlah		4 348	6 761	10 206	1 991

Sumber: Penyuluh Lapangan Keluarga Berencana di Kecamatan Cimanggis

Source :

**Jumlah Pasangan Usia Subur Akseptor KB Menurut Alat
Tabel 5.5 KB di Kecamatan Cimanggis Tahun 2019**
*Table Number of Fertile Couples Acceptors KB According to
Tools KB at Subdistrict of Cimanggis, 2019*

Lanjutan

No	Kelurahan	Akseptor KB			
		MOP	MOW	Implant	Jumlah
(1)	(2)	(7)	(8)	(9)	(10)
1	Curug	15	53	379	2 776
2	Harjamukti	26	96	144	3 523
3	Cisalak Pasar	38	81	210	2 828
4	Mekarsari	9	145	358	5 579
5	Tugu	70	443	310	7 954
6	PGS	24	91	209	3 317
Jumlah		182	909	1 610	26 007

Sumber: Penyuluh Lapangan Keluarga Berencana di Kecamatan Cimanggis

Source :

**Jumlah Akseptor KB Menurut Kelompok Umur
di Kecamatan Cimanggis Tahun 2015**
Tabel 5.6
*Table Number of Acceptors KB by Age Group
at Subdistrict of Cimanggis, 2015*

No	Kelurahan	15-19	20-29	30-39	40+	Jumlah
(1)	(2)	(3)	(4)	(5)	(6)	(7)
1	Curug	2	1 782	1 949	222	3 955
2	Harjamukti	9	2 372	2 975	617	5 973
3	Cisalak Pasar	10	1 701	2 448	613	4 772
4	Mekarsari	39	3 602	3 192	735	7 568
5	Tugu	60	4 213	7 340	3 730	15 343
6	PGS	30	1 624	2 398	640	4 692
Jumlah		150	15 294	20 302	6 557	42 303

Sumber: Penyuluh Lapangan Keluarga Berencana di Kecamatan Cimanggis

Source : *FeAs Family Planning at Subdistrict of Cimanggis*

Jumlah Pasangan Usia Subur Bukan Akseptor KB
Tabel 5.7 di Kecamatan Cimanggis Tahun 2019
Table Number of Fertile Couples of Family Planning Acceptors at Subdistrict of Cimanggis, 2019

No	Kelurahan	Hamil	Ingin Anak	Lainnya	Jumlah
(1)	(2)	(3)	(4)	(5)	(6)
1	Curug	180	355	445	980
2	Harjamukti	460	571	406	1 437
3	Cisalak Pasar	320	390	435	1 145
4	Mekarsari	468	940	1 233	2 641
5	Tugu	340	871	926	2 137
6	PGS	160	495	378	1 033
Jumlah		1 928	3 622	3 823	9 373

Sumber: Penyuluh Lapangan Keluarga Berencana di Kecamatan Cimanggis

Source :

Tabel 5.8 Banyaknya Sarana Kesehatan Menurut Desa/Kelurahan dan Jenis Sarana Kesehatan di Kecamatan Cimanggis, 2019

	Kelurahan	Rumah Sakit	Rumah Sakit Beralin	Poliklinik/ Balai Pengobatan
	(1)	(2)	(3)	(4)
1	Curug	0	0	4
2	Harjamukti	1	0	9
3	Cisalak Pasar	0	0	4
4	Mekarsari	2	0	2
5	Tugu	1	0	5
6	PGS	1	5	7
	Cimanggis	5	5	31

Catatan :

Sumber : BPS, Pendataan Potensi Data (Podes) 2019

Tabel 5.8 Banyaknya Sarana Kesehatan Menurut Desa/Kelurahan dan Jenis Sarana Kesehatan di Kecamatan Cimanggis, 2019

Lanjutan

Kelurahan	Puskesmas		Apotek
	Rawat Inap	Tanpa Rawat Inap	
(1)	(5)	(6)	(7)
1 Curug	1	0	2
2 Harjamukti	0	1	7
3 Cisalak Pasar	0	1	1
4 Mekarsari	0	1	9
5 Tugu	0	1	10
6 PGS	0	1	0
Cimanggis	1	5	29

Catatan :

Sumber : BPS, Pendataan Potensi Data (Podes) 2019

Tabel 5.9 Kemudahan Mencapai Sarana Kesehatan Terdekat Bagi Desa/Kelurahan yang Tidak ada Sarana Kesehatan Menurut Desa/Kelurahan dan Jenjang Kesehatan di Kecamatan Cimanggis, 2019

	Kelurahan	Rumah Sakit	Rumah Sakit Bersalin	Poliklinik/ Balai Pengobatan
	(1)	(2)	(3)	(4)
1	Curug	sangat mudah	sangat mudah	-
2	Harjamukti	-	sangat mudah	-
3	Cisalak Pasar	sangat mudah	sangat mudah	-
4	Mekarsari	-	sangat mudah	-
5	Tugu	-	sangat mudah	-
6	PGS	-	-	-

Catatan :

Sumber : BPS, Pendataan Potensi Data (Podes) 2019

Tabel 5.9 Kemudahan Mencapai Sarana Kesehatan Terdekat Bagi Desa/Kelurahan yang Tidak ada Sarana Kesehatan Menurut Desa/Kelurahan dan Jenjang Kesehatan di Kecamatan Cimanggis, 2019

Lanjutan

	Kelurahan	Puskesmas		Apotek
		Rawat Inap	Tanpa Rawat Inap	
	(1)	(5)	(6)	(7)
1	Curug	-	sangat mudah	-
2	Harjamukti	sangat mudah	-	-
3	Cisalak Pasar	sangat mudah	-	-
4	Mekarsari	sangat mudah	-	-
5	Tugu	sangat mudah	-	-
6	PGS	sangat mudah	-	-

Catatan :

Sumber : BPS, Pendataan Potensi Data (Podes) 2019

Tabel 5.10 Banyaknya Warga Penderita Gizi Buruk Menurut Desa/
Table Kelurahan di Kecamatan Cimanggis, 2017 dan 2018

Kelurahan	2017	2018
(1)	(2)	(3)
1 Curug	0	0
2 Harjamukti	0	0
3 Cislak Pasar	0	0
4 Mekarsari	0	0
5 Tugu	3	0
6 PGS	0	0
Cimanggis	3	0

Catatan :

Sumber : BPS, Pendataan Potensi Data (Podes) 2018 dan 2019

Bab 6

Agama

<https://deposit.libraries.hps.go.id>

Jumlah Sarana Peribadatan
Tabel 6.1 di Kecamatan Cimanggis Tahun 2019
Table Number of Worship Place
at Subdistrict of Cimanggis, 2019

No	Kelurahan	Masjid	Musholla /Langgar	Gereja	Pura	Wihara	Jumlah
(1)	(2)	(3)	(4)	(5)	(6)	(7)	(8)
1	Curug	16	20	2	0	0	38
2	Harjamukti	14	29	2	0	0	45
3	Cisalak Pasar	10	18	0	0	0	28
4	Mekarsari	22	23	0	0	0	45
5	Tugu	23	35	2	1	0	61
6	PGS	11	25	4	0	0	40
Jumlah		96	150	10	1	0	257

Sumber: Kantor Kelurahan di Kecamatan Cimanggis

Source : Village Office at Subdistrict of Cimanggis

Tabel 6.2 Jumlah Penduduk Menurut Agama yang Dianut di Kecamatan Cimanggis Tahun 2019
Table Number of Populations by Religion at Subdistrict of Cimanggis, 2019

No	Kelurahan	Islam	Kristen		Hindu	Budha	Lain-nya	Jumlah
			Ka- tolik	Pro- Testan				
(1)	(2)	(3)	(4)	(5)	(6)	(7)	(8)	(9)
1	Curug	20 727	321	1 105	2	75	148	22 378
2	Harjamukti	21 334	562	1 198	69	97	9	23 269
3	Cisalak Pasar	21 213	488	1 686	31	253	236	23 907
4	Mekarsari	42 326	1 396	2 892	50	178	20	46 862
5	Tugu	80 117	1 614	2 870	303	210	50	85 164
6	PGS	28 680	1 186	2 430	346	12	0	32 554
Jumlah		214 397	5 467	12 181	801	825	463	234 134

Sumber: Dinas Kependudukan dan Pencacatan Sipil Kota Depok

Source :

**Jumlah Nikah, Talak, Cerai, dan Rujuk
di Kecamatan Cimanggis Tahun 2019**
Tabel 6.3
*Table Number of Marriages, Divorces, and Reconciliations
at Subdistrict of Cimanggis, 2019*

No	Kelurahan	Nikah	Talak	Cerai	Rujuk
(1)	(2)	(3)	(4)	(5)	(6)
1	Curug	113
2	Harjamukti	135
3	Cisalak Pasar	256
4	Mekarsari	243
5	Tugu	425
6	PGS	124
Jumlah		1 296

Sumber: Kantor Urusan Agama Kecamatan Cimanggis

Source : Office of Religious Affairs at Subdistrict of Cimanggis

**Jumlah Sekolah di Lingkungan Kementerian Agama
di Kecamatan Cimanggis Tahun 2019**
Tabel 6.4
*Table Number of Schools Under The Ministry of Religious
at Subdistrict of Cimanggis, 2019*

No	Kelurahan	Ibtidaiyah	Tsanawiyah	Aliyah	Jumlah
(1)	(2)	(3)	(4)	(5)	(6)
1	Curug	2	0	0	2
2	Harjamukti	1	2	0	3
3	Cisalak Pasar	2	0	0	2
4	Mekarsari	2	2	1	5
5	Tugu	6	4	0	10
6	PGS	1	1	1	3
Jumlah		14	9	2	25

Sumber: Kantor Urusan Agama Kecamatan Cimanggis

Source :

Jumlah Murid dan Guru Sekolah Agama di Lingkungan
Tabel 6.5 Kementerian Agama di Kecamatan Cimanggis Tahun 2019
Table Number of Students and Teachers in Schools in Ministry of
 Religious Affairs at Subdistrict of Cimanggis, 2019

No	Kelurahan	Madrasah		Tsanawiyah	
		Murid	Guru	Murid	Guru
(1)	(2)	(3)	(4)	(5)	(6)
1	Curug	296	22	0	0
2	Harjamukti	124	11	153	22
3	Cisalak Pasar	356	32	0	0
4	Mekarsari	489	28	305	46
5	Tugu	1 825	115	901	72
6	PGS	168	9	86	14
Jumlah		3 258	217	1 445	154

Sumber: Kantor Urusan Agama Kecamatan Cimanggis

Source :

Jumlah Murid dan Guru Sekolah Agama di Lingkungan
Tabel 6.5 Kementerian Agama di Kecamatan Cimanggis Tahun 2019
Table *Number of Students and Teachers in Schools in Ministry of Religious Affairs at Subdistrict of Cimanggis, 2019*

Lanjutan

No	Kelurahan	Aliyah		Jumlah	
		Murid	Guru	Murid	Guru
(1)	(2)	(3)	(4)	(5)	(6)
1	Curug	0	0	296	22
2	Harjamukti	0	0	277	33
3	Cisalak Pasar	0	0	356	32
4	Mekarsari	60	17	854	91
5	Tugu	0	0	2 726	187
6	PGS	54	14	308	37
Jumlah		114	31	4 817	402

Sumber: Kementerian Agama Kota Depok

Source :

Tabel 6.6 Banyaknya Madrasah Ibtidaiyah (MI) Menurut Desa/
Table Kelurahan di Kecamatan Cimanggis, 2019

	Kelurahan	Negeri	Swasta	Jumlah
	(1)	(2)	(3)	(4)
1	Curug	0	2	2
2	Harjamukti	0	1	1
3	Cisalak Pasar	0	2	2
4	Mekarsari	0	3	3
5	Tugu	0	6	6
6	PGS	0	1	1
	Cimanggis	0	15	15

Catatan :

Sumber : BPS, Pendataan Potensi Data (Podes) 2019

Tabel 6.7 Banyaknya Madrasah Tsanawiah (MTs) Menurut Desa/
Table Kelurahan di Kecamatan Cimanggis, 2019

	Kelurahan	Negeri	Swasta	Jumlah
	(1)	(2)	(3)	(4)
1	Curug	0	0	0
2	Harjamukti	0	2	2
3	Cisalak Pasar	0	1	1
4	Mekarsari	0	2	2
5	Tugu	0	3	3
6	PGS	0	1	1
	Cimanggis	0	9	9

Catatan :

Sumber : BPS, Pendataan Potensi Data (Podes) 2019

Tabel 6.8 Banyaknya Madrasah Aliyah (MA) Menurut Desa/
Table Kelurahan di Kecamatan Cimanggis, 2019

	Kelurahan	Negeri	Swasta	Jumlah
	(1)	(2)	(3)	(4)
1	Curug	0	0	0
2	Harjamukti	0	1	1
3	Cisalak Pasar	0	0	0
4	Mekarsari	0	1	1
5	Tugu	0	0	0
6	PGS	0	0	0
	Cimanggis	0	2	2

Catatan :

Sumber : BPS, Pendataan Potensi Data (Podes) 2019

Bab 7

Sosial Lainnya

<https://id.e-library.kota.bps.go.id>

Jumlah Gangguan Kamtibmas Menurut Jenisnya
Tabel 7.1 di Kecamatan Cimanggis Tahun 2019
Table Number of Security Interference by Kind of Interference
at Subdistrict of Cimanggis, 2019

No	Kelurahan	Keba- karan	Peni- puan	Peng- rusakan	Peng- gelapan	Temu Mayat
(1)	(2)	(3)	(4)	(5)	(6)	(7)
1	Curug	0	1	0	0	0
2	Harjamukti	0	0	0	0	0
3	Cisalak Pasar	0	0	0	0	0
4	Mekarsari	0	0	0	0	0
5	Tugu	0	0	0	0	0
6	PGS	0	0	0	0	0
Jumlah		0	1	0	0	0

Sumber: Polsek di Kecamatan Cimanggis
Source : The Police Sector at Subdistrict of Cimanggis

Jumlah Gangguan Kamtibmas Menurut Jenisnya
Tabel 7.1 di Kecamatan Cimanggis Tahun 2019
Table *Number of Security Interference by Kind of Interference*
at Subdistrict of Cimanggis, 2019

Lanjutan

No	Kelurahan	Pencurian				Penga- niayaan	Lain- nya
		Kenda- raan	Ringan	Berat	Keke- rasan		
(1)	(2)	(8)	(9)	(10)	(11)	(12)	(13)
1	Curug	0	0	1	0	0	0
2	Harjamukti	0	0	0	2	0	0
3	Cisalak Pasar	0	0	0	0	0	2
4	Mekarsari	0	0	1	0	1	0
5	Tugu	0	1	0	1	0	1
6	PGS	0	1	0	0	0	0
Jumlah		0	2	2	3	1	3

Sumber: Polsek di Kecamatan Cimanggis

Source : *The Police Sector at Subdistrict of Cimanggis*

Jumlah Organisasi Menurut Jenisnya dan Anggotanya
Tabel 7.2 di Kecamatan Cimanggis Tahun 2019
Table Number of Organization by Kind and Member Organization
at Subdistrict of Cimanggis, 2019

No	Kelurahan	Kesenian		Olah Raga		Karang Taruna		Lain-lain	
		Jumlah	Anggota	Jumlah	Anggota	Jumlah	Anggota	Jumlah	Anggota
(1)	(2)	(3)	(4)	(5)	(6)	(7)	(8)	(9)	(10)
1	Curug	1	10	0	0	1	16	2	23
2	Harjamukti	1	10	2	40	1	35	3	54
3	Cisalak Pasar	1	35	0	0	1	10	4	45
4	Mekarsari	0	0	0	0	1	15	4	72
5	Tugu	0	0	0	0	1	10	3	39
6	PGS	0	0	5	218	1	13	4	90
Jumlah		3	55	7	258	6	99	20	323

Sumber: Kantor Kelurahan di Kecamatan Cimanggis

Source : Village Office at Subdistrict of Cimanggis

Jumlah Keanggotaan Pramuka Menurut Tingkatannya
Tabel 7.3 di Kecamatan Cimanggis Tahun 2015
Table Number of Scout Member by Scout Level
at Subdistrict of Cimanggis, 2015

No	Kelurahan	Siaga		Penggalang		Penegak		Pandega	
		Putra	Putri	Putra	Putri	Putra	Putri	Putra	Putri
(1)	(2)	(3)	(4)	(5)	(6)	(7)	(8)	(9)	(10)
1	Curug	494	428	323	321	0	0	0	0
2	Harjamukti	756	733	339	401	0	0	0	0
3	Cisalak Pasar	454	397	301	243	0	0	0	0
4	Mekarsari	745	724	428	461	0	0	0	0
5	Tugu	780	670	550	489	0	0	0	0
6	PGS	463	431	367	387	0	0	0	0
Jumlah		3 692	3 383	2 308	2 302	0	0	0	0

Sumber: Kwartir Ranting Kecamatan Cimanggis

Source :

Jumlah Keanggotaan Pramuka Menurut Tingkatannya
Tabel 7.3 di Kecamatan Cimanggis Tahun 2015
Table Number of Scout Member by Scout Level
at Subdistrict of Cimanggis, 2015

Lanjutan

No	Kelurahan	Andalan		Pembina		Pelatih Pembina		Jumlah	
		Putra	Putri	Putra	Putri	Putra	Putri	Putra	Putri
(1)	(2)	(3)	(4)	(5)	(6)	(7)	(8)	(9)	(10)
1	Curug	0	0	21	66	1	2	839	817
2	Harjamukti	0	0	32	51	0	0	1 127	1 185
3	Cisalak Pasar	0	0	17	45	0	0	772	685
4	Mekarsari	0	0	27	69	1	0	1 201	1 254
5	Tugu	0	0	22	61	1	0	1 353	1 220
6	PGS	0	0	10	56	0	0	840	874
Jumlah		0	0	129	348	3	2	6 132	6 035

Sumber: Kwartir Ranting Kecamatan Cimanggis

Source :

Tabel 7.4 Banyaknya Desa/Kelurahan Menurut Jenis Bahan Bakar untuk memasak yang Digunakan Oleh Sebagian Besar Keluarga di Kecamatan Cimanggis, 2014, 2018, 2019

Jenis Bahan Bakar	2014	2018	2019
(1)	(2)	(3)	(4)
Gas Kota	0	0	0
LPG 3 KG	6 ¹	5	6
LPG lebih dari 3 KG	-	1	0
Minyak Tanah	0	0	0
Kayu Bakar	0	0	0
Lainnya	0	0	0

Catatan : ¹Termasuk LPG lebih dari 3 Kg

Sumber : BPS, Pendataan Potensi Data (Podes) 2014, 2018, dan 2019

Tabel 7.5 **Banyaknya Desa/Kelurahan Menurut Penggunaan Fasilitas Tempat Buang Air Besar Sebagian Besar Keluarga di Kecamatan Cimanggis, 2014, 2018, 2019**

Jenis Bahan Bakar	2014	2018	2019
(1)	(2)	(3)	(4)
Jamban			
Sendiri	6	6	6
Bersama	0	0	0
Umum	0	0	0
Bukan Jamban	0	0	0

Catatan :

Sumber : BPS, Pendataan Potensi Data (Podes) 2014, 2018, dan 2019

Tabel 7.6 Banyaknya Kejadian Bencana Alam Menurut Desa/
Table 7.6 Kelurahan dan Jenis Bencana Alam di Kecamatan
Cimanggis, 2018

Kelurahan	Gempa Bumi	Tsunami	Gunung Meletus	Tanah Longsor
(1)	(2)	(3)	(4)	(5)
1 Curug	0	0	0	0
2 Harjamukti	0	0	0	0
3 Cisalak Pasar	0	0	0	0
4 Mekarsari	0	0	0	1
5 Tugu	0	0	0	0
6 PGS	0	0	0	0
Cimanggis	0	0	0	1

Catatan :

Sumber : BPS, Pendataan Potensi Data (Podes) 2019

Tabel 7.6 **Banyaknya Kejadian Bencana Alam Menurut Desa/**
Table 7.6 **Kelurahan dan Jenis Bencana Alam di Kecamatan**
Cimanggis, 2018

Lanjutan

Kelurahan	Banjir	Banjir Bandang	Kekeringan
(1)	(6)	(7)	(8)
1 Curug	0	0	0
2 Harjamukti	0	0	0
3 Cisalak Pasar	0	0	0
4 Mekarsari	1	0	0
5 Tugu	6	0	0
6 PGS	2	0	0
Cimanggis	9	0	0

Catatan :

Sumber : BPS, Pendataan Potensi Data (Podes) 2019

Tabel 7.6 **Banyaknya Kejadian Bencana Alam Menurut Desa/**
Table 7.6 **Kelurahan dan Jenis Bencana Alam di Kecamatan**
Cimanggis, 2018

Lanjutan

Kelurahan	Kebakaran Hutan dan Lahan	Angin Puyuh/ Puting Beliung/ Topan	Gelombang Pasang Laut
(1)	(9)	(10)	(11)
1 Curug	0	0	0
2 Harjamukti	0	0	0
3 Cisalak Pasar	0	0	0
4 Mekarsari	0	0	0
5 Tugu	0	0	0
6 PGS	0	0	0
Cimanggis	0	0	0

Catatan :

Sumber : BPS, Pendataan Potensi Data (Podes) 2019

Tabel 7.7 **Banyaknya Korban Jiwa Akibat Bencana Alam Menurut**
Table **Desa/Kelurahan dan Jenis Bencana Alam di Kecamatan**
Cimanggis, 2018

Kelurahan	Gempa Bumi	Tsunami	Gunung Meletus	Tanah Longsor
(1)	(2)	(3)	(4)	(5)
1 Curug	0	0	0	0
2 Harjamukti	0	0	0	0
3 Cisalak Pasar	0	0	0	0
4 Mekarsari	0	0	0	0
5 Tugu	0	0	0	0
6 PGS	0	0	0	0
Cimanggis	0	0	0	0

Catatan :

Sumber : BPS, Pendataan Potensi Data (Podes) 2019

Tabel 7.7 Banyaknya Korban Jiwa Akibat Bencana Alam Menurut Desa/Kelurahan dan Jenis Bencana Alam di Kecamatan Cimanggis, 2018

Lanjutan

	Kelurahan	Banjir	Banjir Bandang	Kekeringan
	(1)	(6)	(7)	(8)
1	Curug	0	0	0
2	Harjamukti	0	0	0
3	Cisalak Pasar	0	0	0
4	Mekarsari	0	0	0
5	Tugu	22	0	0
6	PGS	0	0	0
	Cimanggis	22	0	0

Catatan :

Sumber : BPS, Pendataan Potensi Data (Podes) 2019

Tabel 7.7 Banyaknya Korban Jiwa Akibat Bencana Alam Menurut Desa/Kelurahan dan Jenis Bencana Alam di Kecamatan Cimanggis, 2018

Lanjutan

Kelurahan	Kebakaran Hutan dan Lahan	Angin Puyuh/ Puting Beliung/ Topan	Gelombang Pasang Laut
(1)	(9)	(10)	(11)
1 Curug	0	0	0
2 Harjamukti	0	0	0
3 Cislak Pasar	0	0	0
4 Mekarsari	0	0	0
5 Tugu	0	0	0
6 PGS	0	0	0
Cimanggis	0	0	0

Catatan :

Sumber : BPS, Pendataan Potensi Data (Podes) 2019

Tabel 7.8 Keberadaan Fasilitas/Upaya Antisipasi/Mitigasi Bencana Alam Menurut Desa/Kelurahan di Kecamatan Cimanggis, 2019
Table

Kelurahan		Sistem Peringatan Dini Bencana Alam	Sistem Peringatan Dini Khusus Tsunami	Peringatan Keselamatan
(1)		(2)	(3)	(4)
1	Curug	tidak ada	bukan wilayah potensi tsunami	tidak ada
2	Harjamukti	tidak ada	bukan wilayah potensi tsunami	tidak ada
3	Cisalak Pasar	tidak ada	bukan wilayah potensi tsunami	tidak ada
4	Mekarsari	tidak ada	bukan wilayah potensi tsunami	tidak ada
5	Tugu	tidak ada	bukan wilayah potensi tsunami	tidak ada
6	PGS	tidak ada	bukan wilayah potensi tsunami	tidak ada

Catatan :

Sumber : BPS, Pendataan Potensi Data (Podes) 2019

Tabel 7.8 **Keberadaan Fasilitas/Upaya Antisipasi/Mitigasi Bencana**
Table 7.8 **Alam Menurut Desa/Kelurahan di Kecamatan**
Cimanggis, 2019

Lanjutan

Kelurahan	Rambu-rambu dan Jalur Evakuasi Bencana	Pembuatan, Perawatan, atau Normalisasi; Sungai, Kanal, Tanggul, Parit, Drainase, Waduk, Pantai, dll
(1)	(5)	(6)
1 Curug	tidak ada	tidak ada
2 Harjamukti	tidak ada	tidak ada
3 Cislak Pasar	tidak ada	tidak ada
4 Mekarsari	tidak ada	tidak ada
5 Tugu	tidak ada	tidak ada
6 PGS	tidak ada	tidak ada

Catatan :

Sumber : BPS, Pendataan Potensi Data (Podes) 2019

Tabel 7.9 Banyaknya Desa/Kelurahan yang Memiliki Kelompok Kegiatan Olahraga Menurut Jenis Olahraga dan Ketersediaan Fasilitas/Lapangan Olahraga di Kecamatan Cimanggis, 2019

Jenis Olahraga	Kondisi Fasilitas/Lapangan Olahraga			Tidak ada Fasilitas/Lapangan Olahraga
	Baik	Rusak Sedang	Rusak Parah	
(1)	(2)	(3)	(4)	(5)
Sepak Bola	1	2	0	3
Bola Voli	6	0	0	0
Bulu tangkis	6	0	0	0
Bola Basket	6	0	0	0
Tenis Lapangan	5	0	0	1
Tenis Meja	6	0	0	0
Futsal	6	0	0	0
Renang	6	0	0	0
Bela Diri	6	0	0	0
Bilyard	2	0	0	4
Pusat Kebugaran	5	1	0	0
Lainnya	0	0	0	6

Catatan :

Sumber : BPS, Pendataan Potensi Data (Podes) 2019

Bab 8

Pertanian

<https://deponasi.hps.go.id>

Tabel 8.1 Luas Panen, Hasil per Hektar, dan Produksi Palawija di Kecamatan Cimanggis Tahun 2018
Table Harvested Area, Result per Hectar, and Palawija Production at Subdistrict of Cimanggis, 2018

No	Kelurahan	Luas Panen (Ha)	Hasil Per Hektar (Ton/Ha)	Produksi (Ton)
(1)	(2)	(3)	(4)	(5)
1	Ubi Kayu	0,00	0,00	0,00
2	Ubi Jalar	0,00	0,00	0,00
3	Jagung muda	0,00	0,00	0,00
4	Kacang Tanah	0,00	0,00	0,00
5	Kacang Kedelai	0,00	0,00	0,00
6	Kacang Hijau	0,00	0,00	0,00
Jumlah		0,00	0,00	0,00

Sumber: Dinas Pertanian Kota Depok

Source : Agricultural Department City of Depok

Tabel 8.2 Luas Panen, Hasil per Hektar, dan Produksi Sayuran
 di Kecamatan Cimanggis Tahun 2018
*Table Harvested Area, Result per Hectar, and Vegetables
 Production at Subdistrict of Cimanggis, 2018*

No	Tanaman	Luas Panen (Ha)	Hasil Per Hektar (Ton/Ha)	Produksi (Ton)
(1)	(2)	(3)	(4)	(5)
1	Kacang Panjang	0,00	0,00	0,00
2	Cabe	0,00	0,00	0,00
3	Tomat	-	-	-
4	Terong	11,00	4,68	51,50
5	Kangkung	12,00	6,17	74,00
Jumlah		23,00	5,46	125,50

Sumber: Dinas Pertanian Kota Depok

Source : Agricultural Department City of Depok

Tabel 8.2 Luas Panen, Hasil per Hektar, dan Produksi Sayuran
 di Kecamatan Cimanggis Tahun 2018
Table *Harvested Area, Result per Hectar, and Vegetables*
Production at Subdistrict of Cimanggis, 2018

Lanjutan

No	Tanaman	Luas Panen (Ha)	Hasil Per Hektar (Ton/Ha)	Produksi (Ton)
(1)	(2)	(3)	(4)	(5)
1	Mentimun	0,00	0,00	0,00
2	Labu Siam	-	-	-
3	Jamur	-	-	-
4	Bayam	0,00	0,00	0,00
Jumlah		0,00	0,00	0,00

Sumber: Dinas Pertanian Kota Depok

Source : Agricultural Department City of Depok

Bab 9

Perhubungan dan Komunikasi

<https://id.scribd.com/doc/100000000>

Tabel 9.1 Panjang Jalan (Km) Menurut Jenis Permukaan di Kecamatan Cimanggis Tahun 2015
Table Length of Roads (Km) by Surface Kind at Subdistrict of Cimanggis, 2015

No	Kelurahan	Aspal	Kerikil	Tanah	Tidak Dirinci	Jumlah
(1)	(2)	(3)	(4)	(5)	(6)	(7)
1	Curug	12,05	2,60	14,65
2	Harjamukti	172	1,00	173,00
3	Cisalak Pasar	15,00	0,00	0,00	...	15,00
4	Mekarsari	53,00	4,80	...	0,30	23,10
5	Tugu	35,00	6,50	41,50
6	PGS	19,68	19,68
Jumlah		285,01	15,35	0,00	1,30	301,66

Sumber: Kantor Kelurahan di Kecamatan Cimanggis

Source : Village Office at Subdistrict of Cimanggis

Jumlah Surat Pos dan Paket yang Diterima dan Dikirim di Kecamatan Cimanggis Tahun 2019
Tabel 9.2
Table *Number of Packet Post Mail and Which Received and Posted at Subdistrict of Cimanggis, 2019*

No	Jenis Surat	Diterima dari		Jumlah	Dikirim ke		Jumlah
		Dalam Negeri	Luar Negeri		Dalam Negeri	Luar Negeri	
(1)	(2)	(3)	(4)	(5)	(6)	(7)	(8)
1	Surat Pos Biasa	18 862	18 15837	020
2	Surat Pos Kilat	18 179	18 27136	450	29 310	689	29 999
3	S. Pos Bebas Port
4	Pos Paket Biasa*)	1 786	...	1 786	2 568	...	2 568
5	Pos Paket Kilat*)	3 318	...	3 318	6 403	62	6 465
Jumlah		42 145	36 42978	574	38 281	751	39 032

*) data tahun 2018

Sumber: Kantor Pos di Kecamatan Cimanggis

Source : *Post Office at Subdistrict of Cimanggis*

Jumlah Pendapatan Pos dan Giro
Tabel 9.3 di Kecamatan Cimanggis Tahun 2019
Table Number of Post and Giro Income
at Subdistrict of Cimanggis, 2019

No	Sumber Pendapatan	Tahun 2019
(1)	(2)	(3)
1	Penjualan Benda Pos*)	203 845 500
2	Bea Pos Paket	650 020 622
3	Bea Wesel Pos	147 657 000
4	Bea Surat Pos	10 775 643
5	EMS Dok dan EMS Non Dok*)	268 452 821
6	Tabungan Negara	...
Jumlah		1 280 751 586

*) data tahun 2018

Sumber: Kantor Pos di Kecamatan Cimanggis

Source : Post Office at Subdistrict of Cimanggis

Data Produksi kantor Pos dan Giro
Tabel 9.4 di Kecamatan Cimanggis Tahun 2019
Table Production Data of Post and Giro Office
at Subdistrict of Cimanggis, 2019

No	Jenis Produksi	Jumlah Produksi	Nilai Produksi*
(1)	(2)	(3)	(4)
1	Wesel Kirim	10 199	15 227 662 197
2	Wesel Bayar	1 355	6 145 355 030
3	EMS Dok**)	11 373	63 868 467
4	EMS Non Dok**)	1 473	153 813 863
5	Pembayaran Tabanas	-	-
Jumlah		24 400	21 590 699 557

*) data tahun 2016

***) data tahun 2018

Sumber: Kantor Pos di Kecamatan Cimanggis

Source : Post Office at Subdistrict of Cimanggis

Tabel 9.5 Jumlah Menara dan Operator Layanan Komunikasi Telepon Seluler Serta Kondisi Sinyal Telepon Seluler Menurut Desa/Kelurahan di Kecamatan Cimanggis, 2019

Kelurahan	Jumlah Menara Telepon Seluler (BTS)	Jumlah Operator Layanan Komunikasi Telepon Seluler yang Menjangkau di Desa/Kelurahan	Kondisi Sinyal telepon Seluler di Sebagian Besar Wilayah Desa /Kelurahan
(1)	(2)	(3)	(4)
1 Curug	5	5	sangat kuat
2 Harjamukti	6	5	sangat kuat
3 Cislak Pasar	7	5	sangat kuat
4 Mekarsari	5	5	sangat kuat
5 Tugu	10	5	sangat kuat
6 PGS	3	5	sangat kuat
Cimanggis	36	5	sangat kuat

Catatan :

Sumber : BPS, Pendataan Potensi Data (Podes) 2019

Tabel 9.6 Sarana Transportasi Antar Desa/Kelurahan Menurut
Table Desa/Kelurahan di Kecamatan Cimanggis, 2019

Kelurahan	Jenis Transportasi	Keberadaan Angkutan Umum
(1)	(2)	(3)
1 Curug	darat	ada dengan trayek tetap
2 Harjamukti	darat	ada dengan trayek tetap
3 Cislak Pasar	darat	ada dengan trayek tetap
4 Mekarsari	darat	ada dengan trayek tetap
5 Tugu	darat	ada dengan trayek tetap
6 PGS	darat	ada dengan trayek tetap

Catatan :

Sumber : BPS, Pendataan Potensi Data (Podes) 2019

Tabel 9.7 Kondisi Jalan Darat Antar Desa/Kelurahan Menurut
Table Desa/Kelurahan di Kecamatan Cimanggis, 2019

Kelurahan	Jenis Permukaan Jalan	Dapat Dilalui Kendaraan Bermotor Roda 4 atau Lebih
(1)	(2)	(3)
1 Curug	aspal/beton	sepanjang tahun
2 Harjamukti	aspal/beton	sepanjang tahun
3 Cislak Pasar	aspal/beton	sepanjang tahun
4 Mekarsari	aspal/beton	sepanjang tahun
5 Tugu	aspal/beton	sepanjang tahun
6 PGS	aspal/beton	sepanjang tahun

Catatan :

Sumber : BPS, Pendataan Potensi Data (Podes) 2019

Tabel 9.8 Keberadaan Kantor Pos/Pos Pembantu/Rumah Pos dan Perusahaan/Agen Jasa Ekspedisi Swasta Menurut Desa/Kelurahan di Kecamatan Cimanggis, 2019

Kelurahan	Kantor Pos/Pos Pembantu/Rumah Pos	Perusahaan/Agen Jasa Ekspedisi Swasta
(1)	(2)	(3)
1 Curug	beroperasi	beroperasi
2 Harjamukti	tidak ada	beroperasi
3 Cisalak Pasar	tidak ada	beroperasi
4 Mekarsari	jarang beroperasi	beroperasi
5 Tugu	beroperasi	beroperasi
6 PGS	tidak ada	beroperasi

Catatan :

Sumber : BPS, Pendataan Potensi Data (Podes) 2019

Bab 10

Keuangan

<https://depo.st.bps.go.id>

Perkembangan Pajak Bumi dan Bangunan
Tabel 10.1 di Kecamatan Cimanggis Tahun 2018
Table Growth of Ground and Building Tax
at Subdistrict of Cimanggis, 2018

No	Tahun	Target	Realisasi	Persentase
(1)	(2)	(3)	(4)	(5)
1	2014	19 531 701 375	17 307 144 959	88,61
2	2015	31 989 690 856	26 236 418 184	82,02
3	2017	31 463 910 025	38 252 461 753	121,58
4	2018	35 097 658 672	42 098 869 484	119,95
5	2019	-	-	-

Sumber: Dinas Pendapatan Pengelolaan Keuangan dan Aset Kota Depok
 Source :

Target dan Realisasi Penerimaan PBB Dirinci per Desa
Tabel 10.2 di Kecamatan Cimanggis Tahun 2018
Table Target and Realization of PBB Revenue by Village
at Subdistrict of Cimanggis, 2018

No	Kelurahan	Target (000)	Realisasi (000)	Persentase (%)
(1)	(2)	(3)	(4)	(5)
1	Curug	3 712 267	4 499 040	121,19
2	Harjamukti	10 836 330	13 644 909	125,92
3	Cisalak Pasar	2 467 772	2 865 529	116,12
4	Mekarsari	6 901 557	8 161 617	118,26
5	Tugu	9 586 307	11 427 855	119,21
6	PGS	1 593 426	1 499 919	94,13
Jumlah		35 097 659	42 098 869	119 95

Sumber: Dinas Pendapatan Pengelolaan Keuangan dan Aset Kota Depok
 Source :

Jumlah Wajib Pajak dan Wajib Pajak Terbayar
Tabel 10.3 di Kecamatan Cimanggis Tahun 2018
Table Number of Tax Duty and Paid Tax Duty
at Subdistrict of Cimanggis, 2018

No	Kelurahan	Wajib Pajak	Wajib Pajak Terbayar	Persentase
(1)	(2)	(3)	(4)	(5)
1	Curug	5 016	3 764	75,04
2	Harjamukti	11 123	9 554	85,89
3	Cisalak Pasar	5 349	4 322	80,80
4	Mekarsari	13 247	10 419	78,65
5	Tugu	20 753	16 271	78,40
6	PGS	5 197	4 061	78,14
Jumlah		60 685	48 391	79,74

Sumber: Dinas Pendapatan Pengelolaan Keuangan dan Aset Kota Depok
 Source :

Besarnya Biaya Proyek Menurut Asalnya
Tabel 10.4 di Kecamatan Cimanggis Tahun 2015
Table Number of Project Cost by Project Source
at Subdistrict of Cimanggis, 2015

No	Kelurahan	Swadaya	Pemerintah	Jumlah
(1)	(2)	(3)	(4)	(5)
1	Curug	0	2 905 282 000	2 905 282 000
2	Harjamukti	429 500 000	9 290 000 000	9 719 500 000
3	Cisalak Pasar	5 000 000	2 379 050 000	2 384 050 000
4	Mekarsari	30 000 000	7 000 000 000	7 030 000 000
5	Tugu	1 000 000 000	7 100 000 000	8 100 000 000
6	PGS	1 470 811 000	4 117 566 960	5 588 377 960
Jumlah		2 935 311 000	32 791 898 960	35 727 209 960

Sumber: Kantor Kelurahan di Kecamatan Cimanggis

Source : Village Office at Subdistrict of Cimanggis

Tabel 10.5 Banyaknya Sarana dan Prasarana Ekonomi Menurut
Table 10.5 Desa/Kelurahan dan Jenisnya di Kecamatan Cimanggis,
2019

Kelurahan	Kelompok Pertokoan	Pasar dengan Bangunan Permanen	Pasar dengan Bangunan Semi Permanen	Pasar Tanpa Bangunan
(1)	(2)	(3)	(4)	(5)
1 Curug	1	0	0	1
2 Harjamukti	2	0	0	0
3 Cislak Pasar	3	1	1	1
4 Mekarsari	5	0	0	1
5 Tugu	8	2	0	1
6 PGS	4	0	0	1
Cimanggis	23	3	1	5

Catatan :

Sumber : BPS, Pendataan Potensi Data (Podes) 2019

Tabel 10.5 **Banyaknya Sarana dan Prasarana Ekonomi Menurut**
Table **Desa/Kelurahan dan Jenisnya di Kecamatan Cimanggis,**
2019

Lanjutan

	Kelurahan	Minimarket/ Swalayan¹	Toko/ Warung Kelontong	Restoran/ Rumah Makan
	(1)	(6)	(7)	(8)
1	Curug	5	156	5
2	Harjamukti	15	150	34
3	Cisalak Pasar	6	60	3
4	Mekarsari	20	612	2
5	Tugu	28	160	19
6	PGS	10	300	6
	Cimanggis	84	1 438	69

Catatan : ¹yang memiliki luas <400 m²

Sumber : BPS, Pendataan Potensi Data (Podes) 2019

Tabel 10.5 **Banyaknya Sarana dan Prasarana Ekonomi Menurut**
Table 10.5 **Desa/Kelurahan dan Jenisnya di Kecamatan Cimanggis,**
2019

Lanjutan

	Kelurahan	Warung/ Kedai Makanan	Hotel	Hostel/Motel /Losmen/ Wisma
	(1)	(9)	(10)	(11)
1	Curug	69	0	0
2	Harjamukti	31	0	0
3	Cisalak Pasar	78	0	0
4	Mekarsari	66	1	1
5	Tugu	308	1	0
6	PGS	63	0	1
	Cimanggis	615	2	2

Catatan :

Sumber : BPS, Pendataan Potensi Data (Podes) 2019

Tabel 10.6 **Banyaknya Sarana Lembaga Keuangan Yang Beroperasi Menurut Desa/Kelurahan dan Jenisnya di Kecamatan Cimanggis, 2019**
Table

Kelurahan		Bank Umum Pemerintah	Bank Umum Swasta	Bank Perkreditan Rakyat
(1)		(2)	(3)	(4)
1	Curug	1	0	0
2	Harjamukti	2	1	1
3	Cisalak Pasar	6	2	1
4	Mekarsari	4	1	2
5	Tugu	5	0	0
6	PGS	1	0	0
Cimanggis		19	4	4

Catatan :

Sumber : BPS, Pendataan Potensi Data (Podes) 2019

Tabel 10.7 Banyaknya Koperasi yang Masih Aktif Menurut Desa/
Table 10.7 Kelurahan dan Jenis Koperasi di Kecamatan Cimanggis,
2019

Kelurahan		Koperasi Unit Desa (KUD)	Koperasi Industri Kecil dan Kerajinan Rakyat (Kopinkra)	Koperasi Simpan Pinjam (Kospin)	Koperasi Lainnya
(1)		(2)	(3)	(4)	(5)
1	Curug	0	0	3	0
2	Harjamukti	0	0	2	0
3	Cisalak Pasar	0	0	4	0
4	Mekarsari	0	0	4	1
5	Tugu	0	0	2	0
6	PGS	0	0	2	0
Cimanggis		0	0	17	1

Catatan :

Sumber : BPS, Pendataan Potensi Data (Podes) 2019

Bab 1 1

Lain-lain

Jumlah Tempat Pemasaran
Tabel 11.1 di Kecamatan Cimanggis Tahun 2019
Table Number of Marketing Place
at Subdistrict of Cimanggis, 20189

No	Kelurahan	Pasar	Kios*	Warung	Toko	Minimarket	Jumlah
(1)	(2)	(3)	(4)	(5)	(6)	(7)	(8)
1	Curug	0	236	156	10	6	408
2	Harjamukti	0	320	180	50	12	562
3	Cisalak Pasar	1	1 575	60	30	10	1 676
4	Mekarsari	1	0	612	150	20	783
5	Tugu	2	954	180	120	29	1 285
6	PGS	0	0	300	100	10	410
Jumlah		4	3 085	1 488	460	87	5 124

*) data tahun 2018

Sumber: Kantor Kelurahan di Kecamatan Cimanggis

Source : Village Office at Subdistrict of Cimanggis

Jumlah Industri Besar Sedang dan Tenaga Kerja
Tabel 11.2 di Kecamatan Cimanggis Tahun 2019
Table Number of Large and Medium Industry and Workers
at Subdistrict of Cimanggis, 2019

No	Kelurahan	Jumlah Industri (Unit)	Tenaga Kerja (Orang)
(1)	(2)	(3)	(4)
1	Curug	17	2 363
2	Harjamukti	3	78
3	Cisalak Pasar	3	368
4	Mekarsari	7	1 444
5	Tugu	10	2 221
6	PGS	2	48
Jumlah		42	6 522

Sumber: Badan Pusat Statistik Kota Depok

Source :

Tabel 11.3 Banyaknya Keluarga Menurut Desa/Kelurahan dan Jenis Pengguna Listrik di Kecamatan Cimanggis, 2019

Kelurahan	Pengguna Listrik			Bukan Pengguna Listrik
	PLN	Non PLN	Jumlah	
(1)	(2)	(3)	(4)	(5)
1 Curug	8 094	0	8 094	0
2 Harjamukti	8 078	0	8 078	0
3 Cisalak Pasar	7 292	0	7 292	0
4 Mekarsari	18 712	0	18 712	0
5 Tugu	25 340	0	25 340	0
6 PGS	10 410	0	10 410	0
Cimanggis	77 926	0	77 926	0

Catatan :

Sumber : BPS, Pendataan Potensi Data (Podes) 2019

Tabel 11.4 Banyaknya Desa/Kelurahan Menurut Keberadaan Penerangan Jalan utama Desa/kelurahan di Kecamatan Cimanggis, 2014, 2018, 2019

Jenis Bahan Bakar	2014	2018	2019
(1)	(2)	(3)	(4)
Sumber Penerangan Jalan Utama			
Listrik Pemerintah	6	6	6
Listrik Non Pemerintah	0	0	0
Non Listrik	0	0	0

Catatan :

Sumber : BPS, Pendataan Potensi Data (Podes) 2014, 2018, dan 2019

Tabel 11.5 Banyaknya Desa/Kelurahan Menurut Sumber Air Minum Sebagian Besar Keluarga di Kecamatan Cimanggis, 2014, 2018, dan 2019

Sumber Air Minum	2014	2018	2019
(1)	(2)	(3)	(4)
Air Kemasan Bermerk	0	0	0
Air Isi Ulang	0	0	0
Ledeng dengan Meteran	0	0	0
Ledeng Tanpa Meteran	0	0	0
Sumur Bor atau Pompa	6	6	6
Sumur	0	0	0
Mata Air	0	0	0
Sungai/danau/Kolam/Waduk/ Situ/Embung/Bendungan	0	0	0
Air Hujan	0	0	0
Lainnya	0	0	0

Catatan :

Sumber : BPS, Pendataan Potensi Data (Podes) 2014, 2018, dan 2019

Tabel 11.6 Banyaknya Embung Menurut Desa/Kelurahan di Kecamatan Cimanggis, 2018 dan 2019

Kelurahan		2018	2019
(1)		(2)	(3)
1	Curug	0	0
2	Harjamukti	0	0
3	Cisalak Pasar	0	0
4	Mekarsari	0	0
5	Tugu	0	0
6	PGS	0	0
Cimanggis		0	0

Catatan :

Sumber : BPS, Pendataan Potensi Data (Podes) 2018 dan 2019

DATA

MENCERDASKAN BANGSA
-Enlighten The Nation-



**Badan Pusat Statistik
Kota Depok**

Jl. Boulevard, Sektor Anggrek, Grand Depok City
Kel. Kalimulya, Kec. Cilodong, Kota Depok, Jawa Barat 16413
Telp. 021-7710370, Fax. 021-77825913
Homepage : <http://www.depokkota.bps.go.id>
Email : bps3276@bps.go.id

ISSN 2597-8500



9 772597 850016