

KATALOG BPS : 1401.3326.030



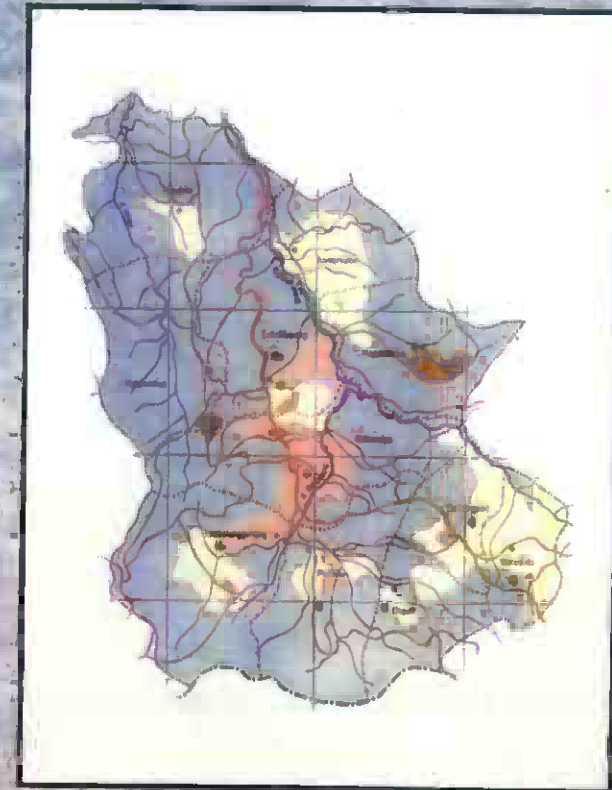
33260 030

LABEL SEMENTARA
SENSUS BARANG 2014

Ruang	ID	Lokasi	Petugas
82309	121.0107.1269-1	CB31	MFA

KECAMATAN LEBAKBARANG DA

KECAMATAN LEBAKBARANG DALAM ANGKA 2005



315.598
Kec.
Ind.

BPS Badan Pusat Statistik

005

Kerjasama
BAPPEDA KABUPATEN PEKALONGAN
dengan
BPS KABUPATEN PEKALONGAN

BPS

BADAN PUSAT STATISTIK

Kabupaten Pekalongan

Jl. Wirata No. 17 Wiradesa Pekalongan
Telp. (0285) 422613

<https://pekalongkab.bps.go.id>

BPS MILIK
UPT. PERPUSTAKAAN &
DOKUMEN & STATISTIK
BPS JAWARA



**KECAMATAN LEBAKBARANG
DALAM ANGKA
2005**

No. PUSTAKA :	40-1206-3366
M F N :	82
MILIK :	UPT. BINA WILAYAH BUK. STAT. LEBAKBARANG

**Kerjasama
BAPPEDA KABUPATEN PEKALONGAN
dengan
BPS KABUPATEN PEKALONGAN**

KECAMATAN LEBAKBARANG DALAM ANGKA 2005

Nomor Katalog : 1401.3326.030
Nomor Publikasi : 3326.030.0601
Ukuran Buku : 16 cm X 21 cm
Jumlah Halaman : 91 halaman

Naskah :
Badan Pusat Statistik Kabupaten Pekalongan

Penyunting :
Seksi Integrasi Pengolahan dan Desiminasi Statistik
Badan Pusat Statistik Kabupaten Pekalongan

Diterbitkan Oleh :
BAPPEDA dan BPS Kabupaten Pekalongan

Boleh mengutip dengan menyebutkan sumbernya

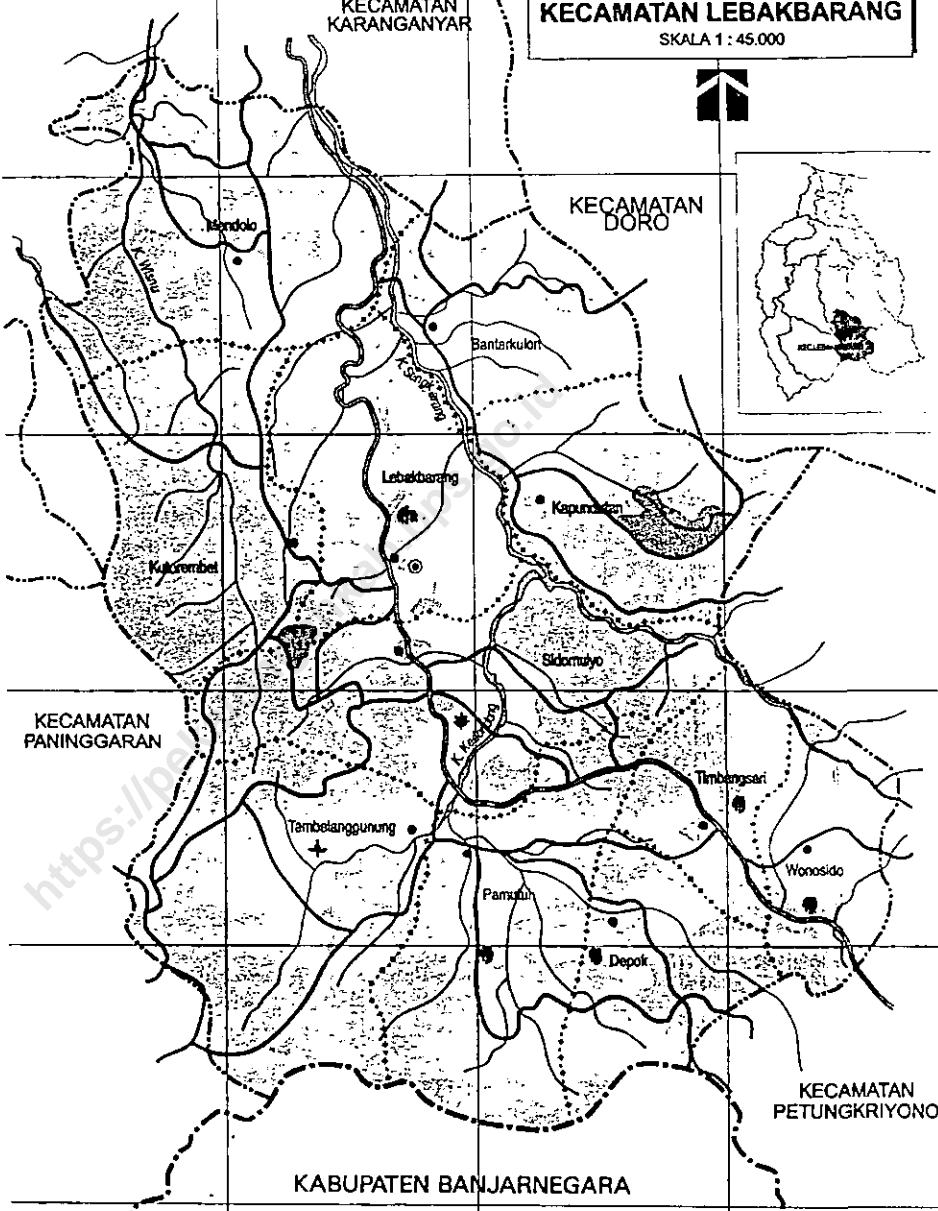
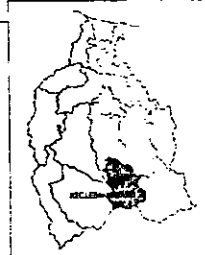
KECAMATAN
KARANGANYAR

KECAMATAN LEBAKBARANG

SKALA 1 : 45.000



KECAMATAN
DORO



KECAMATAN
PANINGGARAN

KECAMATAN
PETUNGKRIYONO

KABUPATEN BANJARNEGARA

SAMBUTAN CAMAT LEBAKBARANG

Assalamu Alaikum Wr. Wb.

Dengan penuh rasa syukur kepada Tuhan Yang Maha Esa, kita sambut gembira atas terbitnya buku : “ Kecamatan Lebakbarang Dalam Angka Tahun 2005“ ini sebagai bagian upaya penyediaan informasi statistik yang sangat berguna dalam berbagai perencanaan pembangunan.

Dalam era otonomi daerah seperti sekarang ini, fungsi dan peranan statistik semakin penting dan mutlak diperlukan. Bertolak dari informasi statistik yang akurat dan tepat waktu, maka berbagai kebijakan akan dapat diambil secara tepat, terarah dan berdayaguna.

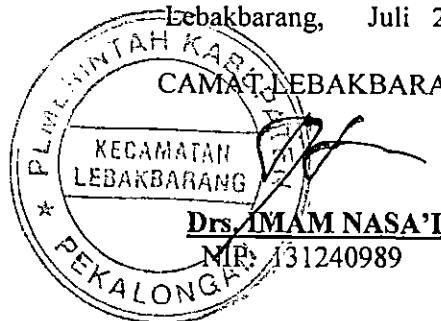
Diharapkan Buku Kecamatan Lebakbarang Dalam Angka Tahun 2005 yang menyediakan berbagai data sektoral, dapat memberikan wawasan kepada para pengguna data dan pembuat kebijakan. Sekaligus sebagai kajian, evaluasi dan perencanaan masa depan di Kecamatan Lebakbarang.

Semoga dengan terbitnya buku ini bermanfaat bagi semua pihak dan dapat membantu pelaksanaan pembangunan di daerah..

Wassalamu Alaikum Wr. Wb.

Lebakbarang, Juli 2006

CAMAT LEBAKBARANG



KATA PENGANTAR

Assalamualaikum Wr. Wb.

Puji syukur kami panjatkan kepada Allah SWT dengan rahmat dan hidayah-Nya kami dapat menerbitkan publikasi ini.

Publikasi Kecamatan Lebakbarang Dalam Angka Tahun 2005 merupakan gambaran secara umum Kecamatan Lebakbarang dalam bentuk angka. Diharapkan buku ini dapat membantu para perencana dan pengambil keputusan untuk menentukan arah pembangunan sesuai perkembangan dan dinamikanya.

Berhasilnya penyusunan publikasi ini berkat kerja sama yang baik antar instansi/Dinas/Lembaga di Kecamatan Lebakbarang. Oleh karena itu kami sampaikan terimakasih atas segala bantuannya sehingga terwujud penerbitan buku ini.


Kami menyadari bahwa publikasi ini masih banyak kekurangan. Demi penyempurnaan penerbitan yang akan datang, kritik dan saran dari berbagai pihak sangat kami harapkan.

Akhirnya, harapan kami semoga penyajian buku ini dapat bermanfaat bagi konsumen data.

Wassalamualaikum Wr. Wb.

Lebakbarang, Juli 2006

Koordinator Statistik
Kecamatan Lebakbarang,



IBNU UTOMO
NIP. -

DAFTAR ISI

PETA KECAMATAN LEBAKBARANG	i
SAMBUTAN CAMAT LEBAKBARANG.....	ii
KATA PENGANTAR	iii
DAFTAR ISI	iv

BAB I : LETAK GEOGRAFIS

1. 1. Letak Geografi Kec. Lebakbarang	1
1. 2. Jarak Ibukota Kecamatan ke Kabupaten dan Kota Lain.....	2
1. 3. Luas dan Penggunaan Tanah Tahun 2005	3
1. 4. Luas Penggunaan Tanah Sawah Tahun 2005	4
1. 5. Luas Penggunaan Tanah Kering Tahun 2005.....	6
1. 6. Banyaknya Curah Hujan dan Hari Hujan Tahun 2005	9

BAB II : PEMERINTAHAN

2. 1. Daftar Nama Kades dan Sekdes Tahun 2005	10
2. 2. Banyaknya Dusun, RW, RT, Perangkat desa Tahun 2005	11
2. 3. Tingkat Perkembangan Desa Tahun 2005.....	12
2. 4. Banyaknya Anggota Hansip Tahun 2005	13
2. 5. Aktifitas PPAAT Tahun 2005	14

BAB III : PENDUDUK DAN TENAGA KERJA

3. 1. Jumlah Penduduk Per Desa Bulan Juni 2005	15
3. 2. Jumlah Penduduk Menurut Jenis Kelamin dan Kewarga-negaraan Tahun 2005.....	16
3. 3. Jumlah Penduduk Menurut Kelompok Umur 2005.....	17
3. 4. Jumlah Penduduk Menurut Kelompok Umur Per Desa Th. 2005	18
3. 5. Jumlah Penduduk Dewasa dan Anak Tahun 2005.....	24
3. 6. Sex Ratio Penduduk Tahun 2005	25
3. 7. Jumlah dan Kepadatan Penduduk Tahun 2005.....	26
3. 8. Jumlah Rumah Tangga dan Rata-rata ART Tahun 2005.....	27

3.9.	Banyaknya Lahir, Mati, Datang, Pindah, CBR, CDR dan Pertambahan Penduduk Tahun 2005	28
3.10.	Banyaknya Penduduk Usia 7 – 12 Tahun 2005	31
3.11.	Banyaknya Penduduk Usia 13 – 15 Tahun 2005	32
3.12.	Banyaknya Penduduk Usia 16 – 18 Tahun 2005	33
3.13.	Jumlah Kelahiran Per Seribu Perempuan Usia Produktif (GFR) Tahun 2005	34
3.14.	Anak Usia 0 – 4 Tahun Per Seribu Perempuan Usia Produktif (CWR) Tahun 2005	35
3.15.	Banyaknya Rumah Tangga Menurut Usaha Di Sektor Ekonomi Tahun 2005	36
3.16.	Mata Pencaharian Penduduk Usia 15 Tahun Keatas Th. 2005	38

BAB IV : S O S I A L

4.1.	Jumlah Sekolah, TK Tahun 2005	40
4.2.	Jumlah Sekolah SD Tahun 2005.....	41
4.3.	Jumlah Sekolah SLTP Tahun 2005	42
4.4.	Jumlah Sekolah SLTA Tahun 2005.....	43
4.5.	Jumlah Sekolah MDI Tahun 2005	44
4.6.	Jumlah Sekolah MI Tahun 2005.....	45
4.7.	Jumlah Sekolah MTs Tahun 2005	46
4.8.	Banyaknya Sarana Kesehatan Tahun 2005.....	47
4.9.	Banyaknya Tenaga Kesehatan Tahun 2005.....	48
4.10.	Banyaknya PUS dan Akseptor KB Tahun 2005	49
4.11.	Banyaknya Penduduk Menurut Agama Tahun 2005	51
4.12.	Banyaknya Tempat Peribadatan Tahun 2005	52
4.13.	Banyaknya Jamaah Haji Tahun 2005	53
4.14.	Banyaknya Nikah, Talak, Cerai, Rujuk Tahun 2005	54
4.15.	Banyaknya Kejadian Kriminalitas Per Bulan Tahun 2005	55
4.16.	Banyaknya Rumah Penduduk Menurut Dinding Tahun 2005	56

BAB V : PERTANIAN

5. 1.	Produksi Pertanian Tanaman Pangan Tahun 2005	57
5. 2.	Luas Panen & Produksi Padi Tahun 2005	58
5. 3.	Luas Panen & Produksi Palawija Tahun 2005.....	59
5. 4.	Produksi Tanaman Buah-buahan Tahun 2005.....	61
5. 5.	Produksi Tanaman Sayuran Tahun 2005	62
5. 6.	Luas & Produksi Tanaman Kelapa Tahun 2005	63
5. 7.	Luas & Produksi Tanaman Panili Tahun 2005	64
5. 8.	Luas & Produksi Tanaman Kopi Tahun 2005	65
5. 9.	Luas & Produksi Tanaman Cengkeh Tahun 2005	66
5.10.	Luas dan Produksi Getah Pinus di KRPB Kapundutan Th. 2005	67
5.11.	Luas dan Produksi Getah Pinus di KRPB Lebakbarang Th. 2005	68

BAB VI : INDUSTRI

6. 1.	Banyaknya Industri Besar, Sedang Tahun 2005.....	69
6. 2.	Banyaknya Industri Kecil dan Kerajinan Rumah Tangga Th. 2005	70
6. 3.	Banyaknya Perusahaan Konstruksi Tahun 2005.....	71
6. 4.	Banyaknya Perusahaan Bahan Galian Tahun 2005	72

BAB VII : PERHUBUNGAN

7. 1.	Banyaknya Kendaraan Bermotor Tahun 2005.....	73
7. 2.	Banyaknya Kendaraan Tak Bermotor Tahun 2005	75
7. 3.	Banyaknya Sarana Telekomunikasi Tahun 2005.....	76

BAB VIII : KEUANGAN DAN HARGA

8. 1.	Banyaknya Prasarana Perekonomian Tahun 2005.....	77
8. 2.	Banyaknya Perusahaan dan Jasa Tahun 2005.....	78
8. 3.	Pemasukan PBB Tahun 2005	79
8. 4.	Jumlah Baku dan Realisasi Pemasukan PBB Tahun 2005	80
8. 5.	Realisasi dan Anggaran Penerimaan dan Pengeluaran Pemerintah Desa Tahun 2005.....	81
8. 6.	Banyaknya Koperasi Dan Lembaga Keuangan lain Tahun 2005	82

Tabel : 1.1

Letak Geografis Kecamatan Panninggaran

1. Kecamatan Panninggaran terletak :

- * Dataran Tinggi (Daerah Berbukit) dengan Ketinggian 500 - 1000 meter dari Permukaan Laut
- * Bagian Selatan Kabupaten Pekalongan

2. Luas Wilayah : 92,99 Km²

3. Batas Wilayah :

- a. Sebelah Utara : Kecamatan Kajen
- b. Sebelah Timur : Kecamatan Lebakbarang
- c. Sebelah Selatan : Kabupaten Banjarnegara
- d. Sebelah Barat : Kecamatan Kandangserang

Sumber : Monografi Desa Kecamatan Panninggaran

Tabel : 1.2.

Jarak Ibu Kota Kecamatan Panninggaran
Ke Kabupaten, Kecamatan Lain, dan
Desa-desa Se Kecamatan Tahun 2005

Kecamatan	Km	Desa	Km
[1]	[2]	[3]	[4]
00 Kab. Pekalongan	25	001 Werdi	5
010 Kandangserang	39	002 Winduaji	3
020 Panninggaran	0	003 Krandegan	1
030 Lebakbarang	41	004 Lomeneng	1
040 Petungkriono	64	005 Tanggeran	7
050 Talun	47	006 Kaliboja	11
060 Doro	45	007 Kaliombo	8
070 Karanganyar	31	008 Botosari	8
090 Kesesi	27	009 Sawangan	2
100 Sragi	40	010 Panninggaran	0
101 Siwalan	46	011 Domiyang	2
110 Bojong	31	012 Notogiwang	7
120 Wonopringgo	33	013 Lambanggalun	9
130 Kedungwuni	37	014 Tenogo	6
131 Karangdadap	47	015 Bedagung	9
140 Buaran	44		
150 Tirto	47		
160 Wiradesa	42		
161 Wonokerto	47		

Sumber : Monografi Desa Kecamatan Panninggaran

Tabel : 1.3

Luas Tanah dan Penggunaan Tanah
di Kecamatan Paninggaran
Akhir Tahun 2005 (Ha)

Desa	Penggunaan Tanah		Jumlah
	Tanah Sawah	Tanah Kering	
[1]	[2]	[3]	[4]
001 Werdi	162,000	387,100	549,100
002 Winduaji	131,260	291,380	422,640
003 Krandegan	68,613	245,727	314,340
004 Lomeneng	76,220	898,548	974,768
005 Tanggeran	54,000	188,552	242,552
006 Kaliboja	-	449,208	449,208
007 Kaliombo	38,370	319,630	358,000
008 Botosari	42,931	424,719	467,650
009 Sawangan	121,900	261,546	383,446
010 Paninggaran	74,895	360,915	435,810
011 Domiyang	172,448	500,952	673,400
012 Notogiwang	192,000	369,300	561,300
013 Lambanggalun	104,234	1.260,406	1.364,640
014 Tenogo	78,710	601,505	680,215
015 Bedagung	23,000	1.399,230	1.422,230
Jumlah	1.340,581	7.958,718	9.299,299

Sumber : Monografi Desa Kecamatan Paninggaran

Tabel : 1.4

Luas Penggunaan Tanah Sawah
di Kecamatan Paninggaran
Akhir Tahun 2005 (Ha)

Desa	Tehnis	1/2 Tehnis	Sederhana	Tadah Hujan
[1]	[2]	[3]	[4]	[5]
001 Werdi	-	-	94,000	68,000
002 Winduaji	-	-	98,950	32,310
003 Krandegan	-	-	30,229	38,384
004 Lomeneng	-	-	57,220	19,000
005 Tanggeran	-	-	-	51,000
006 Kaliboja	-	-	-	-
007 Kaliombo	-	-	-	9,700
008 Botosari	-	-	-	22,931
009 Sawangan	-	-	69,400	52,500
010 Paninggaran	-	-	38,110	36,785
011 Domiyang	-	-	48,653	123,795
012 Notogiwang	-	-	102,000	90,000
013 Lambanggalun	-	-	10,000	94,234
014 Tenogo	-	-	15,800	62,910
015 Bedagung	-	-	-	23,000
Jumlah	-	-	564,362	724,549

Sumber : Monografi Desa Kecamatan Paninggaran

Tabel : 1.4 (Lanjutan)

Desa	Pasang Surut	Lain nya	Sementara Tdk Diushk	Jumlah
[1]	[6]	[7]	[8]	[9]
001 Werdi	-	-	-	162,000
002 Winduaji	-	-	-	131,260
003 Krandegan	-	-	-	68,613
004 Lomeneng	-	-	-	76,220
005 Tanggeran	-	-	-	51,000
006 Kaliboja	-	-	-	-
007 Kaliombo	-	-	-	9,700
008 Botosari	-	-	-	22,931
009 Sawangan	-	-	-	121,900
010 Panninggaran	-	-	-	74,895
011 Domiyang	-	-	-	172,448
012 Notogiwang	-	-	-	192,000
013 Lambanggalun	-	-	-	104,234
014 Tenogo	-	-	-	78,710
015 Bedagung	-	-	-	23,000
Jumlah	-	-	-	1.288,911

Tabel : 1.5

Luas Penggunaan Tanah Kering
di Kecamatan Paninggaran
Akhir Tahun 2005 (Ha)

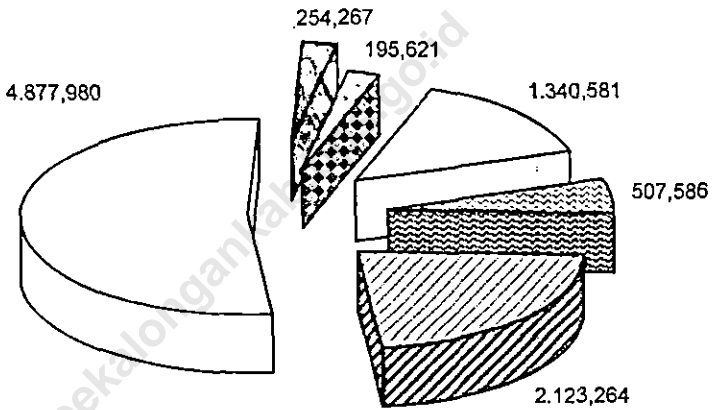
Desa	Bang. & Hal. Sekitar	Tegalan/ Kebun	Padang Rumput/ Penggemb.	Kolam/ Tebat/ Empang
[1]	[2]	[3]	[4]	[5]
001 Werdi	32,400	46,250	-	0,050
002 Winduaji	19,910	140,260	-	0,500
003 Krandegan	21,738	108,000	-	0,050
004 Lomeneng	36,028	150,400	-	0,060
005 Tanggeran	51,302	103,725	1,000	0,500
006 Kaliboja	14,098	300,420	-	1,000
007 Kaliombo	8,900	101,503	-	3,227
008 Botosari	13,280	71,879	1,000	0,150
009 Sawangan	16,300	77,847	-	0,360
010 Paninggaran	30,010	134,415	-	0,360
011 Domiyang	33,916	158,236	-	0,150
012 Notogiwang	8,300	196,730	1,000	-
013 Lambanggalun	125,119	325,629	19,000	-
014 Tenogo	91,285	153,970	-	-
015 Bedagung	5,000	54,000	-	-
Jumlah	507,586	2.123,264	22,000	6,407

Sumber : Monografi Desa Kecamatan Paninggaran

Tabel : 1.5. (Lanjutan)

Desa	Sement. Tidak Diush.	Hutan Negara	Perkeb. Negara/ Swasta	Lain- Lain	Jumlah
[1]	[6]	[7]	[8]	[9]	[10]
001 Werdi	-	300,000	-	8,400	387,100
002 Winduaji	-	120,000	-	10,710	291,380
003 Krandegan	-	53,000	52,000	10,939	245,727
004 Lomeneng	-	697,000	-	15,060	898,548
005 Tanggeran	-	20,000	-	12,025	188,552
006 Kaliboja	-	121,000	-	12,690	449,208
007 Kaliombo	-	190,000	9,600	6,400	319,630
008 Botosari	-	305,000	25,190	8,220	424,719
009 Sawangan	-	145,000	13,953	8,086	261,546
010 Paninggaran	-	105,000	75,350	15,780	360,915
011 Domiyang	-	296,500	-	12,150	500,952
012 Notogiwang	-	154,000	-	9,270	369,300
013 Lambanggalun	-	700,000	78,174	12,484	1.260,406
014 Tenogo	-	338,000	-	18,250	601,505
015 Bedagung	-	1.333,480	-	6,750	1.399,230
Jumlah	-	4.877,980	254,267	167,214	7.958,718

Grafik 1
Pemakaian Tanah Di Kecamatan
Paninggaran Tahun 2005



Sawah
 Pekarangan
 Tegalan
 Hutan
 Perkebunan
 Lainnya

Tabel : 1.6

Banyaknya Curah Hujan dan Hari Hujan
Dirinci Per Bulan
di Kecamatan Paninggaran Tahun 2005

Bulan	Curah Hujan (Mm)	Hari Hujan
[1]	[2]	[3]
01 Januari	545	24
02 Pebruari	686	22
03 Maret	554	23
04 April	495	15
05 Mei	91	5
06 Juni	204	12
07 Juli	145	9
08 Agustus	5	1
09 September	137	5
10 Oktober	231	13
11 Nopember	249	10
12 Desember	917	23
Jumlah	4.259	162

Sumber : UPTD Pertanian Kecamatan Paninggaran

Tabel : 2.1.

Nama Kepala Desa dan Sekretaris Desa
di Kecamatan Panninggaran tahun 2005

Desa	Kepala Desa	Sekretaris Desa
[1]	[6]	[7]
001 Werdi	Sunarto	Teguh Susilo
002 Winduaji	Musafa	Sobirin
003 Krandegan	Faksiir	Saefu
004 Lomeneng	M Nasir,S.ag	Turmudli
005 Tanggeran	Suhondo	Sumono
006 Kaliboja	Sutarjo	Sutriyono
007 Kaliombo	A. Tholib	Sudigyo
008 Botosari	Surip	Muarifin
009 Sawangan	A f i l	Cholil
010 Panninggaran	Sonhadi, SH	Khurozi
011 Domiyang	Ir. Zarkoni	Turodhi
012 Notogiwang	Kasnadi	Rasdi
013 Lambanggalun	Supandi	Sutopo
014 Tenogo	M Masduki TN	Herliana
015 Bedagung	Tariyah	Palil

Sumber : Monografi Desa Kecamatan Panninggaran

Tabel : 2.2.

Banyaknya Dusun, RW dan RT
di Kecamatan Paninggaran Tahun 2005

Desa	Dusun	Lingk	RW	RT
[1]	[2]	[3]	[4]	[5]
001 Werdi	3	-	5	16
002 Winduaji	4	-	5	17
003 Krandegan	5	-	4	10
004 Lomeneng	5	-	6	18
005 Tanggeran	5	-	3	9
006 Kaliboja	4	-	4	13
007 Kaliombo	3	-	5	12
008 Botosari	6	-	5	15
009 Sawangan	2	-	3	13
010 Paninggaran	7	-	8	20
011 Domiyang	5	-	8	18
012 Notogiwang	4	-	5	16
013 Lambanggalun	8	-	6	20
014 Tenogo	6	-	5	11
015 Bedagung	3	-	3	5
Jumlah	70	-	75	213

Sumber : Monografi Desa Kecamatan Paninggaran

Tabel : 2.3

Tingkat Perkembangan Desa
di Kecamatan Paninggaran
Tahun 2005

D e s a	Swadaya	Swakarya	Swasembada
[1]	[2]	[3]	[4]
001 Werdi	-	-	1
002 Winduaji	-	-	1
003 Krandegan	-	-	1
004 Lomeneng	-	-	1
005 Tanggeran	-	-	1
006 Kaliboja	-	-	1
007 Kaliombo	-	-	1
008 Botosari	-	-	1
009 Sawangan	-	-	1
010 Paninggaran	-	-	1
011 Domiyang	-	-	1
012 Notogiwang	-	-	1
013 Lambanggalun	-	-	1
014 Tenogo	-	-	1
015 Bedagung	-	-	1
Jumlah	-	-	15

Sumber : Monografi Desa Kecamatan Paninggaran

Tabel : 2.4

Banyaknya Anggota Hansip
di Kecamatan Paninggaran
Tahun 2005

Desa	Dusun / Lingk.	Wanra	Kamra	Linmas	Jumlah
[1]	[2]	[3]	[4]	[5]	[6]
001 Werdi	3	10	10	10	30
002 Winduaji	4	10	10	10	30
003 Krandegan	5	10	10	10	30
004 Lomeneng	5	10	10	10	30
005 Tanggeran	5	10	10	10	30
006 Kaliboja	4	10	10	10	30
007 Kaliombo	3	10	10	10	30
008 Botosari	6	10	10	10	30
009 Sawangan	2	10	10	10	30
010 Paninggaran	7	10	10	10	30
011 Domiyang	5	10	10	10	30
012 Notogiwang	4	10	10	10	30
013 Lambanggalun	8	10	10	10	30
014 Tenogo	6	10	10	10	30
015 Bedagung	3	10	10	10	30
Jumlah	70	150	150	150	450

Sumber : Monografi Desa Kecamatan Paninggaran

Tabel : 2.5

Aktifitas P P A T
di Kecamatan Paninggaran
Tahun 2005

D e s a	Jual Beli	Hibah	Pemba gian	Lain- Lain	Jumlah
[1]	[2]	[3]	[4]	[5]	[6]
001 Werdi	2	-	-	-	2
002 Winduaji	1	-	-	-	1
003 Krandegan	1	-	-	-	1
004 Lomeneng	-	-	-	-	-
005 Tanggeran	1	-	-	-	1
006 Kaliboja	1	-	-	-	1
007 Kaliombo	-	-	-	-	-
008 Botosari	-	-	-	-	-
009 Sawangan	-	-	-	-	-
010 Paninggaran	1	-	1	-	2
011 Domiyang	3	-	-	-	3
012 Notogiwang	1	-	-	-	1
013 Lambanggalun	-	-	-	-	-
014 Tenogo	-	-	-	-	-
015 Bedagung	-	-	-	-	-
Jumlah	9	-	1	-	10

Sumber : Kantor Kecamatan Paninggaran

Tabel : 2.6

Hasil Penghitungan Suara Pemilu Legislatif
Dirinci per Partai Politik Suara DPRD II
Di Kecamatan Paninggaran Pada Pemilu 2004

Desa	Partai Politik				
	PNI Marhaen isme (1)	P. Buruh Sosial Demokrat (2)	PBB (3)	Partai Merdeka (4)	PPP (5)
	[1]	[2]	[3]	[4]	[5]
001 Werdi	-	-	8	2	114
002 Winduaji	1	1	4	5	264
003 Krandegan	-	3	-	-	379
004 Lomeneng	2	3	11	7	150
005 Tanggeran	7	2	4	-	12
006 Kaliboja	1	-	2	-	10
007 Kaliombo	-	-	1	-	2
008 Botosari	-	2	5	1	116
009 Sawangan	1	2	2	2	140
010 Paninggaran	2	5	3	3	314
011 Domiyang	3	-	12	3	361
012 Notogiwang	4	2	6	7	207
013 Lambanggalun	1	6	12	7	18
014 Tenogo	2	1	5	1	7
015 Bedagung	-	-	1	1	4
Jumlah	24	27	68	37	1.984

Sumber : PPK Kecamatan Paninggaran

Tabel : 2.6

(Lanjutan)

D e s a	Partai Politik				
	Persatuan Demokrasi Kebang saan (6)	PIB (7)	PNBK (8)	Partai Demo krat (9)	PKP (10)
	[1]	[7]	[8]	[9]	[10]
001 Werdi	-	-	-	11	1
002 Winduaji	1	-	-	1	5
003 Krandegan	-	-	-	5	-
004 Lomeneng	2	-	-	6	2
005 Tanggeran	-	-	-	5	2
006 Kaliboja	-	-	-	7	-
007 Kaliombo	1	-	-	2	1
008 Botosari	-	-	-	9	-
009 Sawangan	5	-	-	2	-
010 Paninggaran	1	-	-	22	4
011 Domiyang	3	-	-	61	4
012 Notogiwang	4	-	-	21	-
013 Lambanggalun	-	-	-	28	8
014 Tenogo	1	-	-	15	3
015 Bedagung	-	-	-	1	-
Jumlah	18	-	-	185	29

Sumber : PPK Kecamatan Paninggaran

Tabel : 2.6

(Lanjutan)

Desa	Partai Politik				
	PPDI (11)	PPNUI (12)	PAN (13)	PKPB (14)	PKB (15)
	[12]	[13]	[14]	[15]	[16]
001 Werdi	9	-	125	21	386
002 Winduaji	1	-	142	12	233
003 Krandegan	1	-	77	2	111
004 Lomeneng	1	-	249	4	520
005 Tanggeran	-	-	43	27	148
006 Kaliboja	-	-	15	4	122
007 Kaliombo	1	-	12	5	50
008 Botosari	-	-	3	38	167
009 Sawangan	8	-	11	5	570
010 Paninggaran	1	-	210	24	669
011 Domiyang	16	-	102	22	470
012 Notogiwang	9	-	48	5	367
013 Lambanggalun	8	-	132	-	312
014 Tenogo	5	-	81	121	111
015 Bedagung	2	-	19	4	68
Jumlah	53	-	1.144	273	3.918

Sumber : PPK Kecamatan Paninggaran

Tabel : 2.6

(Lanjutan)

Desa	Partai Politik				
	PKS (16)	PBR (17)	PDIP (18)	PDS (19)	P. Golkar (20)
[1]	[17]	[18]	[19]	[20]	[21]
001 Werdi	14	11	236	-	391
002 Winduaji	66	45	437	-	204
003 Krandegan	118	5	55	-	74
004 Lomeneng	78	47	132	3	374
005 Tanggeran	49	5	301	-	315
006 Kaliboja	47	2	93	1	628
007 Kaliombo	22	1	210	-	541
008 Botosari	60	5	96	-	383
009 Sawangan	104	7	88	2	117
010 Paninggaran	83	10	92	2	325
011 Domiyang	93	8	115	3	331
012 Notogiwang	15	5	342	3	350
013 Lambanggalun	101	8	634	1	538
014 Tenogo	41	4	315	3	228
015 Bedagung	2	5	118	1	222
Jumlah	879	157	3.028	19	4.630

Sumber : PPK Kecamatan Paninggaran

Tabel : 2.6

(Lanjutan)

D e s a	Partai Politik				Jumlah
	P. Patriot Pancasila (21)	P. Sarikat Indonesia (22)	P.Persatua n Daerah (23)	Partai Pelopor (24)	
[1]	[17]	[18]	[19]	[20]	[21]
001 Werdi	-	3	1	3	1.336
002 Winduaji	-	-	-	-	1.422
003 Krandegan	-	1	-	-	831
004 Lomeneng	-	-	1	1	1.593
005 Tanggeran	-	1	6	1	928
006 Kaliboja	-	-	-	-	932
007 Kaliombo	-	-	-	-	849
008 Botosari	-	-	-	-	885
009 Sawangan	-	1	-	-	1.067
010 Paninggaran	-	1	1	-	1.772
011 Domiyang	-	1	21	3	1.632
012 Notogiwang	-	5	13	1	1.414
013 Lambanggalun	-	2	-	1	1.817
014 Tenogo	-	2	-	-	946
015 Bedagung	-	-	1	-	449
Jumlah	-	14	43	7	17.873

Sumber : PPK Kecamatan Paninggaran

Tabel : 3.1

Jumlah Penduduk Dirinci Per Desa
di Kecamatan Panninggaran
Keadaan Juni 2005

D e s a	Laki-Laki	Perempuan	Jumlah
[1]	[2]	[3]	[4]
001 Werdi	1.361	1.340	2.701
002 Winduaji	1.426	1.405	2.831
003 Krandegan	926	950	1.876
004 Lomeneng	1.873	1.865	3.738
005 Tanggeran	842	812	1.654
006 Kaliboja	821	816	1.637
007 Kaliombo	721	703	1.424
008 Botosari	797	787	1.584
009 Sawangan	1.265	1.221	2.486
010 Panninggaran	1.873	1.894	3.767
011 Domiyang	1.733	1.713	3.446
012 Notogiwang	1.895	1.556	3.451
013 Lambanggalun	1.841	1.767	3.608
014 Tenogo	908	889	1.797
015 Bedagung	375	387	762
Jumlah	18.657	18.105	36.762

Sumber : Monografi Desa Kec. Panninggaran

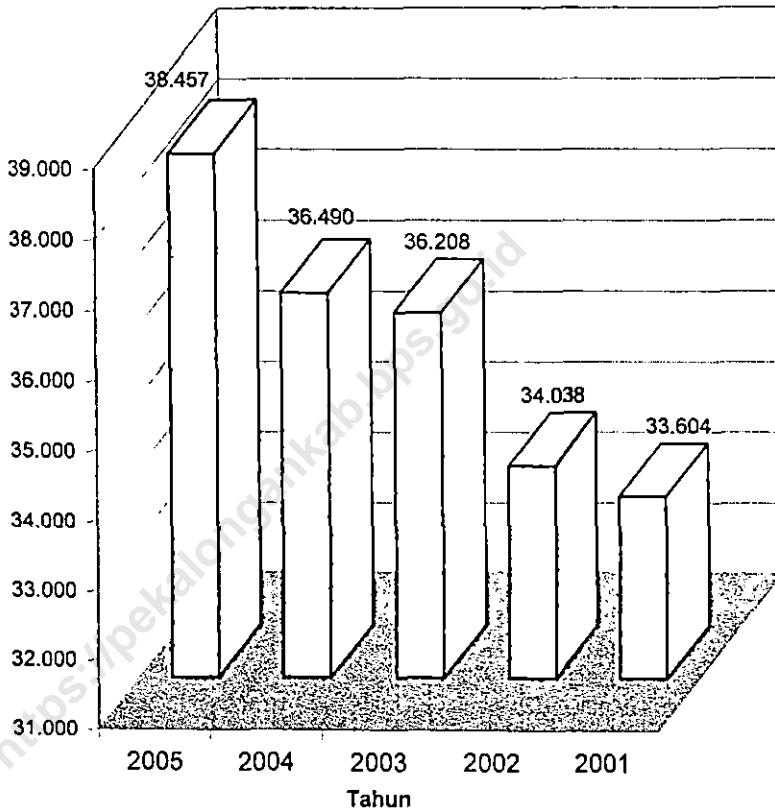
Tabel : 3.2

Jumlah Penduduk Menurut Jenis Kelamin
dan Status Kewarganegaraan Per Desa
di Kecamatan Paninggaran Tahun 2005

Desa	Laki-Laki		Perempuan		Jumlah
	WNI	WNA	WNI	WNA	
[1]	[2]	[2]	[3]	[3]	[4]
001 Werdi	1.354	-	1.335	-	2.689
002 Winduaji	1.472	-	1.436	-	2.908
003 Krandegan	1.166	-	1.094	-	2.260
004 Lomeneng	1.882	-	1.870	-	3.752
005 Tanggeran	851	-	816	-	1.667
006 Kaliboja	852	-	864	-	1.716
007 Kaliombo	768	-	718	-	1.486
008 Botosari	889	-	860	-	1.749
009 Sawangan	1.382	-	1.326	-	2.708
010 Paninggaran	1.981	-	1.999	-	3.980
011 Domiyang	1.837	-	1.784	-	3.621
012 Notogiwang	1.624	-	1.564	-	3.188
013 Lambanggalun	1.985	-	1.911	-	3.896
014 Tenogo	1.034	-	1.027	-	2.061
015 Bedagung	378	-	398	-	776
Jumlah	19.455	-	19.002	-	38.457

Sumber : Monografi Desa Kec. Paninggaran

Grafik 2
Perkembangan Penduduk Di Kecamatan
Paninggaran Tahun 2001 - 2005



Tabel : 3.3

Penduduk Menurut Kelompok Umur
dan Jenis Kelamin
di Kecamatan Panningaran Tahun 2005

Kelompok Umur	Laki-Laki	Perempuan	Jumlah
[1]	[2]	[3]	[4]
0 - 4	2.339	2.233	4.572
5 - 9	2.348	2.186	4.534
10 - 14	2.285	2.073	4.358
15 - 19	1.913	1.761	3.674
20 - 24	1.427	1.623	3.050
25 - 29	1.379	1.523	2.902
30 - 34	1.309	1.297	2.606
35 - 39	1.276	1.487	2.763
40 - 44	1.286	1.225	2.511
45 - 49	1.026	904	1.930
50 - 54	990	760	1.750
55 - 59	545	484	1.029
60 - 64	608	610	1.218
65 - 69	296	355	651
70 +	428	481	909
Jumlah	19.455	19.002	38.457

Sumber : Monografi Desa Kec. Panningaran

Tabel : 3.4

Jumlah Penduduk
Menurut Kelompok Umur Dirinci Per Desa
di Kecamatan Paninggaran Tahun 2005

Desa	0 - 4		5 - 9		10 - 14	
	L	P	L	P	L	P
[1]	[2]	[3]	[4]	[5]	[6]	[7]
001 Werdi	181	176	162	149	128	133
002 Winduaji	154	178	218	191	218	163
003 Krandegan	177	148	160	148	119	133
004 Lomeneng	228	251	284	264	223	209
005 Tanggeran	94	94	115	80	81	74
006 Kaliboja	84	90	98	78	97	101
007 Kaliombo	71	66	79	70	93	81
008 Botosari	100	89	105	99	106	79
009 Sawangan	164	146	165	146	201	199
010 Paninggaran	205	213	211	241	261	246
011 Domiyang	245	217	229	184	203	194
012 Notogiwang	220	208	199	199	178	145
013 Lambanggalun	250	218	169	197	250	166
014 Tenogo	130	109	117	101	93	100
015 Bedagung	36	30	37	39	34	50
Jumlah	2.339	2.233	2.348	2.186	2.285	2.073

Sumber : Monografi Desa Kec. Paninggaran

Tabel : 3.4 (Lanjutan)

Desa	15 - 19		20 - 24		25 - 29	
	L	P	L	P	L	P
[1]	[8]	[9]	[10]	[11]	[12]	[13]
001 Werdi	116	107	107	148	155	123
002 Winduaji	140	110	82	98	91	135
003 Krandegan	129	113	85	104	82	79
004 Lomeneng	180	183	129	159	114	159
005 Tanggeran	75	75	62	78	73	74
006 Kaliboja	107	94	60	49	64	66
007 Kaliombo	76	71	56	65	56	42
008 Botosari	71	68	51	87	74	79
009 Sawangan	127	115	92	91	76	90
010 Paninggaran	240	179	189	175	127	121
011 Domiyang	192	167	129	148	128	148
012 Notogiwang	126	162	116	124	111	117
013 Lambanggalun	162	171	162	165	144	162
014 Tenogo	118	114	78	101	64	84
015 Bedagung	54	32	29	31	20	44
Jumlah	1.913	1.761	1.427	1.623	1.379	1.523

Tabel : 3.4 (Lanjutan)

Desa	30 - 34		35 - 39		40 - 44	
	L	P	L	P	L	P
[1]	[14]	[15]	[16]	[17]	[18]	[19]
001 Werdi	103	103	77	86	52	78
002 Winduaji	84	94	97	97	96	80
003 Krandegan	65	44	78	91	76	63
004 Lomeneng	160	95	129	198	115	97
005 Tanggeran	61	56	46	63	61	62
006 Kaliboja	39	61	67	75	66	64
007 Kaliombo	50	51	48	56	66	70
008 Botosari	68	61	44	69	59	47
009 Sawangan	74	89	76	108	119	111
010 Paninggaran	139	161	157	154	124	132
011 Domiyang	121	140	122	119	101	103
012 Notogiwang	106	112	99	115	121	110
013 Lambanggalun	119	138	150	153	129	115
014 Tenogo	87	53	53	61	75	70
015 Bedagung	33	39	33	42	26	23
Jumlah	1.309	1.297	1.276	1.487	1.286	1.225



Tabel : 3.4 (Lanjutan)

Desa	45 - 49		50 - 54		55 - 59	
	L	P	L	P	L	P
[1]	[20]	[21]	[22]	[23]	[24]	[25]
001 Werdi	70	62	77	48	34	26
002 Winduaji	63	57	80	65	31	38
003 Krandegan	53	50	56	28	18	15
004 Lomeneng	119	64	72	51	48	37
005 Tanggeran	49	44	62	41	14	16
006 Kaliboja	52	49	39	37	21	31
007 Kaliombo	47	46	53	29	14	16
008 Botosari	52	44	62	51	36	27
009 Sawangan	62	53	68	48	28	21
010 Paninggaran	88	97	72	67	59	67
011 Domiyang	99	73	82	90	61	53
012 Notogiwang	96	70	89	50	41	35
013 Lambanggalun	101	112	106	74	92	73
014 Tenogo	55	63	52	59	32	21
015 Bedagung	20	20	20	22	16	8
Jumlah	1.026	904	990	760	545	484

Tabel : 3.4 (Lanjutan)

Desa	60 - 64		65 - 69		70 +	
	L	P	L	P	L	P
[1]	[26]	[27]	[28]	[29]	[30]	[31]
001 Werdi	39	31	26	27	27	38
002 Winduaji	49	49	27	27	42	54
003 Krandegan	32	42	17	23	19	13
004 Lomeneng	29	38	28	29	24	36
005 Tanggeran	33	32	8	10	17	17
006 Kaliboja	27	31	15	17	16	21
007 Kaliombo	30	25	10	7	19	23
008 Botosari	31	33	15	14	15	13
009 Sawangan	45	38	24	18	61	53
010 Paninggaran	56	59	26	42	27	45
011 Domiyang	57	58	23	36	45	54
012 Notogiwang	62	59	26	28	34	30
013 Lambanggalun	72	69	31	44	48	54
014 Tenogo	33	36	16	28	31	27
015 Bedagung	13	10	4	5	3	3
Jumlah	608	610	296	355	428	481

Tabel : 3.4 (Lanjutan)

Desa	Jumlah		
	L	P	Jumlah
[1]	[32]	[33]	[34]
001 Werdi	1.354	1.335	2.689
002 Winduaji	1.472	1.436	2.908
003 Krandegan	1.166	1.094	2.260
004 Lomeneng	1.882	1.870	3.752
005 Tanggeran	851	816	1.667
006 Kaliboja	852	864	1.716
007 Kaliombo	768	718	1.486
008 Botosari	889	860	1.749
009 Sawangan	1.382	1.326	2.708
010 Paninggaran	1.981	1.999	3.980
011 Domiyang	1.837	1.784	3.621
012 Notogiwang	1.624	1.564	3.188
013 Lambanggelun	1.985	1.911	3.896
014 Tenogo	1.034	1.027	2.061
015 Bedagung	378	398	776
Jumlah	19.455	19.002	38.457

Tabel : 3.5

Jumlah Penduduk
Dewasa, Anak & Jenis Kelamin
di Kecamatan Panninggaran Tahun 2005

Desa	Dewasa		Anak		Jumlah
	L	P	L	P	
[1]	[2]	[3]	[4]	[5]	[6]
001 Werdi	883	877	471	458	2.689
002 Winduaji	882	904	590	532	2.908
003 Krandegan	710	665	456	429	2.260
004 Lomeneng	1.147	1.146	735	724	3.752
005 Tanggeran	561	568	290	248	1.667
006 Kaliboja	573	595	279	269	1.716
007 Kaliombo	525	501	243	217	1.486
008 Botosari	578	593	311	267	1.749
009 Sawangan	852	835	530	491	2.708
010 Panninggaran	1.304	1.299	677	700	3.980
011 Domiyang	1.160	1.189	677	595	3.621
012 Notogiwang	1.027	1.012	597	552	3.188
013 Lambanggalun	1.316	1.330	669	581	3.896
014 Tenogo	694	717	340	310	2.061
015 Bedagung	271	279	107	119	776
Jumlah	12.483	12.510	6.972	6.492	38.457

Sumber : Monografi Desa Kec. Panninggaran

Tabel : 3.6

Sex Ratio Penduduk
di Kecamatan Paninggaran
Tahun 2005

Desa	Laki-Laki	Perempuan	Sex ratio
[1]	[2]	[3]	[5]
001 Werdi	1.354	1.335	101,42
002 Winduaji	1.472	1.436	102,51
003 Krandegan	1.166	1.094	106,58
004 Lomeneng	1.882	1.870	100,64
005 Tanggeran	851	816	104,29
006 Kaliboja	852	864	98,61
007 Kaliombo	768	718	106,96
008 Botosari	889	860	103,37
009 Sawangan	1.382	1.326	104,22
010 Paninggaran	1.981	1.999	99,10
011 Domiyang	1.837	1.784	102,97
012 Notogiwang	1.624	1.564	103,84
013 Lambanggalun	1.985	1.911	103,87
014 Tenogo	1.034	1.027	100,68
015 Bedagung	378	398	94,97
Jumlah	19.455	19.002	102,38

Sumber : Monografi Desa Kec. Paninggaran

Tabel : 3.7

Jumlah dan Kepadatan Penduduk
di Kecamatan Panninggaran
Tahun 2005

Desa	Luas Daerah Km ²	Penduduk			Kepadatan Penduduk Per Km ²
		L	P	Jumlah	
[1]	[2]	[3]	[4]	[5]	[6]
001 Werdi	5,49	1.354	1.335	2.689	490
002 Winduaji	4,23	1.472	1.436	2.908	688
003 Krandegan	3,14	1.166	1.094	2.260	719
004 Lomeneng	9,75	1.882	1.870	3.752	385
005 Tanggeran	2,43	851	816	1.667	687
006 Kaliboja	4,49	852	864	1.716	382
007 Kaliombo	3,58	768	718	1.486	415
008 Botosari	4,68	889	860	1.749	374
009 Sawangan	3,83	1.382	1.326	2.708	706
010 Panninggaran	4,36	1.981	1.999	3.980	913
011 Domiyang	6,73	1.837	1.784	3.621	538
012 Notogiwang	5,61	1.624	1.564	3.188	568
013 Lambanggalun	13,65	1.985	1.911	3.896	285
014 Tenogo	6,80	1.034	1.027	2.061	303
015 Bedagung	14,22	378	398	776	55
Jumlah	92,99	19.455	19.002	38.457	414

Sumber : Monografi Desa Kec. Panninggaran

Tabel : 3.8

Jumlah Penduduk, Rumah Tangga, dan
Rata-Rata Art Dirinci Per Desa
di Kecamatan Paninggaran Tahun 2005

Desa	Jumlah		Rata-Rata
	Penduduk	Rumah Tangga	ART
[1]	[2]	[3]	[4]
001 Werdi	2.689	548	5
002 Winduaji	2.908	538	5
003 Krandegan	2.260	363	6
004 Lomeneng	3.752	654	6
005 Tanggeran	1.667	261	6
006 Kaliboja	1.716	347	5
007 Kaliombo	1.486	261	6
008 Botosari	1.749	371	5
009 Sawangan	2.708	431	6
010 Paninggaran	3.980	762	5
011 Domiyang	3.621	691	5
012 Notogiwang	3.188	566	6
013 Lambanggalun	3.896	689	6
014 Tenogo	2.061	375	5
015 Bedagung	776	153	5
Jumlah	38.457	7.010	5

Sumber : Monografi Desa Kec. Paninggaran

Tabel : 3.9

Banyaknya Lahir, Mati, Datang, Pindah.
 CBR, CDR, & Pertambahan Alami
 di Kecamatan Paninggaran 2005

Desa	Lahir	Mati	Datang *)	Pindah *)
[1]	[2]	[3]	[4]	[5]
001 Werdi	37	18	-	21
002 Winduaji	39	16	66	1
003 Krandegan	35	19	377	-
004 Lomeneng	32	10	3	-
005 Tanggeran	26	10	5	1
006 Kaliboja	30	17	76	4
007 Kaliombo	27	6	51	1
008 Botosari	26	7	156	-
009 Sawangan	33	14	218	11
010 Paninggaran	39	18	215	25
011 Domiyang	34	15	166	-
012 Notogiwang	31	135	-	146
013 Lambanggalun	34	15	278	-
014 Tenogo	28	7	256	-
015 Bedagung	21	4	4	-
Jumlah	472	311	1.871	210

*) Penyesuaian dengan Registrasi Dukcapil

Sumber : Monografi Desa Kec. Paninggaran

Tabel : 3.9 (Lanjutan)

Desa	CBR	CDR	Pertambahan Penduduk Alami (%)
[1]	[6]	[7]	[8]
001 Werdi	13,70	6,66	0,70
002 Winduaji	13,78	5,65	0,81
003 Krandegan	18,66	10,13	0,85
004 Lomeneng	8,56	2,68	0,59
005 Tanggeran	15,72	6,05	0,97
006 Kaliboja	18,33	10,38	0,79
007 Kaliombo	18,96	4,21	1,47
008 Botosari	16,41	4,42	1,20
009 Sawangan	13,27	5,63	0,76
010 Paninggaran	10,35	4,78	0,56
011 Domiyang	9,87	4,35	0,55
012 Notogiwang	8,98	39,12	(3,01)
013 Lambanggalun	9,42	4,16	0,53
014 Tenogo	15,58	3,90	1,17
015 Bedagung	27,56	5,25	2,23
Jumlah	12,84	8,46	0,44

Tabel : 3.10

Penduduk Usia 7 - 12 Tahun
di Kecamatan Paninggaran
Tahun 2005

Desa	Laki-Laki	Perempuan	Jumlah
[1]	[2]	[3]	[4]
001 Werdi	173	171	343
002 Winduaji	272	217	490
003 Krandegan	163	170	333
004 Lomeneng	308	285	593
005 Tanggeran	118	91	209
006 Kaliboja	116	108	224
007 Kaliombo	106	92	198
008 Botosari	130	108	238
009 Sawangan	229	218	447
010 Paninggaran	287	301	588
011 Domiyang	258	228	486
012 Notogiwang	230	201	431
013 Lambanggalun	260	215	475
014 Tenogo	121	118	240
015 Bedagung	40	56	96
Jumlah	2.810	2.580	5.390

Sumber : Monografi Desa Kec. Paninggaran

Tabel : 3.11

Penduduk Usia 13 - 15 Tahun
di Kecamatan Paninggaran
Tahun 2005

Desa	Laki-Laki	Perempuan	Jumlah
[1]	[2]	[3]	[4]
001 Werdi	72	72	144
002 Winduaji	116	85	200
003 Krandegan	72	75	147
004 Lomeneng	122	117	238
005 Tanggeran	45	44	89
006 Kaliboja	62	62	124
007 Kaliombo	54	47	101
008 Botosari	57	43	100
009 Sawangan	109	106	215
010 Paninggaran	157	133	291
011 Domiyang	120	112	232
012 Notogiwang	95	88	183
013 Lambanggalun	137	99	236
014 Tenogo	61	63	124
015 Bedagung	25	27	52
Jumlah	1.303	1.172	2.475

Sumber : Monografi Desa Kec. Paninggaran

Tabel : 3.12

Penduduk Usia 16 - 18 Tahun
di Kecamatan Paninggaran
Tahun 2005

Desa	Laki-Laki	Perempuan	Jumlah
[1]	[2]	[3]	[4]
001 Werdi	70	61	131
002 Winduaji	83	65	148
003 Krandegan	81	67	148
004 Lomeneng	109	110	219
005 Tanggeran	46	45	91
006 Kaliboja	67	58	125
007 Kaliombo	46	42	88
008 Botosari	42	39	82
009 Sawangan	74	65	139
010 Paninggaran	144	104	248
011 Domiyang	118	100	218
012 Notogiwang	74	100	174
013 Lambanggalun	92	103	195
014 Tenogo	74	70	144
015 Bedagung	35	18	53
Jumlah	1.154	1.048	2.202

Sumber : Monografi Desa Kec. Paninggaran

Tabel : 3.13

Jumlah Kelahiran Per Seribu Perempuan
Usia Produktif (GFR)
di Kecamatan Panninggaran Tahun 2005

Desa	Jumlah Kelahiran 1 Th	Perempuan Usia Prod.	G F R
[1]	[2]	[3]	[4]
001 Werdi	37	707	52,33
002 Winduaji	39	671	58,12
003 Krandegan	35	544	64,34
004 Lomeneng	32	955	33,51
005 Tanggeran	26	452	57,52
006 Kaliboja	30	458	65,50
007 Kaliombo	27	401	67,33
008 Botosari	26	455	57,14
009 Sawangan	33	657	50,23
010 Panninggaran	39	1.019	38,27
011 Domiyang	34	898	37,86
012 Notogiwang	31	810	38,27
013 Lambanggalun	34	1.016	33,46
014 Tenogo	28	546	51,28
015 Bedagung	21	231	90,91
Jumlah	472	9.820	48,07

Sumber : Monografi Desa Kec. Panninggaran

Tabel : 3.14

Anak Usia 0 - 4 Tahun (Balita) Per Seribu
Perempuan Usia Produktif (CWR)
Di Kec. Paninggaran Tahun 2005

Desa	Anak Usia 0 - 4 Th	Perempuan Usia Prod.	C W R
[1]	[2]	[3]	[4]
001 Werdi	357	707	504,95
002 Winduaji	332	671	494,78
003 Krandegan	325	544	597,43
004 Lomeneng	479	955	501,57
005 Tanggeran	188	452	415,93
006 Kaliboja	174	458	379,91
007 Kaliombo	137	401	341,65
008 Botosari	189	455	415,38
009 Sawangan	310	657	471,84
010 Paninggaran	418	1.019	410,21
011 Domiyang	462	898	514,48
012 Notogiwang	428	810	528,40
013 Lambanggalun	468	1.016	460,63
014 Tenogo	239	546	437,73
015 Bedagung	66	231	285,71
Jumlah	4.572	9.820	465,58

Sumber : Monografi Desa Kec. Paninggaran

Tabel : 3.15

Banyaknya Rumah Tangga
Menurut Usaha Di Sektor Ekonomi
di Kecamatan Paninggaran Tahun 2005

Desa	Pertanian Pertamb.		Industri	LGA	Konst/ Bang.
	/Pengg.	/Keraj			
[1]	[2]	[3]	[4]	[5]	[6]
001 Werdi	477	7	24	-	-
002 Winduaji	451	3	47	-	-
003 Krandegan	291	-	-	-	-
004 Lomeneng	557	14	4	-	-
005 Tanggeran	308	-	8	-	-
006 Kaliboja	316	-	17	-	-
007 Kaliombo	267	-	9	-	-
008 Botosari	355	-	77	-	-
009 Sawangan	352	-	22	-	-
010 Paninggaran	476	4	53	-	-
011 Domiyang	635	-	10	-	-
012 Notogiwang	541	9	2	-	-
013 Lambanggalun	663	-	56	-	-
014 Tenogo	317	-	59	-	-
015 Bedagung	149	-	37	-	-
Jumlah	6.155	37	425	-	-

Sumber : Monografi Desa Kec. Paninggaran

Tabel : 3.15 (Lanjutan)

Desa	Perdagangan	Jasa	Angkutan	Lainnya	Jumlah
[1]	[7]	[8]	[9]	[10]	[11]
001 Werdi	36	34	3	-	581
002 Winduaji	39	124	18	-	682
003 Krandegan	64	196	4	-	555
004 Lomeneng	142	184	12	-	913
005 Tanggeran	9	14	6	-	345
006 Kaliboja	47	72	9	-	461
007 Kaliombo	4	9	3	-	292
008 Botosari	31	47	12	-	522
009 Sawangan	52	18	11	-	455
010 Paninggaran	314	218	24	-	1.089
011 Domiyang	100	168	12	-	925
012 Notogiwang	92	36	13	-	693
013 Lambanggalun	76	17	10	-	822
014 Tenogo	12	52	2	-	442
015 Bedagung	7	7	3	-	203
Jumlah	1.025	1.196	142	-	8.980

Tabel : 3.16

Mata Pencaharian Penduduk
Usia 15 Tahun Ke Atas
di Kecamatan Paninggaran Tahun 2005

Desa	Pert.Tan Pangan	Perke bunan	Per ikanan	Peter nakan	Pert. Lainnya	Ind. Pengol.
[1]	[2]	[3]	[4]	[5]	[6]	[7]
001 Werdi	524	15	-	2	28	22
002 Winduaji	598	4	-	4	-	19
003 Krandegan	537	7	-	3	4	6
004 Lomeneng	701	19	7	-	61	29
005 Tanggeran	493	6	3	-	14	-
006 Kaliboja	224	44	-	3	21	84
007 Kaliombo	334	3	7	-	3	-
008 Botosari	321	10	3	10	143	149
009 Sawangan	735	2	-	-	7	2
010 Paninggaran	316	35	-	12	49	25
011 Domiyang	940	21	-	9	4	16
012 Notogiwang	829	12	-	74	69	71
013 Lambanggalun	1.163	114	-	4	40	20
014 Tenogo	781	24	-	2	19	29
015 Bedagung	376	4	-	-	-	-
Jumlah	8.872	320	20	123	462	472

Sumber : Monografi Desa Kec. Paninggaran

Tabel : 3.16 (Lanjutan)

Desa	Perdagangan	Jasa	Keuangan	Lainnya	Jumlah
[1]	[8]	[9]	[10]	[11]	[12]
001 Werdi	47	84	3	344	1.069
002 Winduaji	59	185	17	99	985
003 Krandegan	109	239	4	16	925
004 Lomeneng	272	255	12	132	1.488
005 Tanggeran	22	24	6	5	573
006 Kaliboja	96	122	9	137	740
007 Kaliombo	4	14	3	9	377
008 Botosari	97	89	12	117	951
009 Sawangan	94	38	10	19	907
010 Paninggaran	484	277	24	144	1.366
011 Domiyang	113	221	12	141	1.477
012 Notogiwang	107	66	13	189	1.430
013 Lambanggalun	106	67	10	93	1.617
014 Tenogo	29	101	2	39	1.026
015 Bedagung	14	12	3	26	435
Jumlah	1.653	1.794	140	1.510	15.366

Tabel : 4.1

Jumlah Sekolah, Murid, Guru T K
Negeri & Swasta
di Kecamatan Paninggaran Tahun 2005

Desa	Sekolah		Murid			Guru
	Neg	Swas	L	P	Jml	
[1]	[2]	[3]	[4]	[5]	[6]	[7]
001 Werdi	-	1	23	32	55	2
002 Winduaji	-	-	-	-	-	-
003 Krandegan	-	-	-	-	-	-
004 Lomeneng	-	-	-	-	-	-
005 Tanggeran	-	-	-	-	-	-
006 Kaliboja	-	1	14	12	26	2
007 Kaliombo	-	-	-	-	-	-
008 Botosari	-	-	-	-	-	-
009 Sawangan	-	-	-	-	-	-
010 Paninggaran	-	1	14	23	37	2
011 Domiyang	-	-	-	-	-	-
012 Notogiwang	-	-	-	-	-	-
013 Lambanggalun	-	-	-	-	-	-
014 Tenogo	-	-	-	-	-	-
015 Bedagung	-	-	-	-	-	-
Jumlah	-	3	51	67	118	6

Sumber : Dinas Pendidikan Kabupaten Pekalongan

Tabel : 4.2

Jumlah Sekolah, Murid, Guru S D
Negeri & Swasta
di Kecamatan Paninggaran Tahun 2005

Desa	Sekolah		Murid			Guru
	Neg	Swas	L	P	Jml	
[1]	[2]	[3]	[4]	[5]	[6]	[7]
001 Werdi	2	-	179	197	376	15
002 Winduaji	2	-	162	176	338	16
003 Krandegan	1	-	121	93	214	16
004 Lomeneng	2	-	208	237	445	13
005 Tanggeran	1	-	121	93	214	8
006 Kaliboja	2	-	106	101	207	10
007 Kaliombo	1	-	82	81	163	8
008 Botosari	2	-	125	123	248	14
009 Sawangan	1	-	97	111	208	6
010 Paninggaran	3	-	200	205	405	20
011 Domiyang	2	-	193	186	379	16
012 Notogiwang	2	-	237	260	497	15
013 Lambanggalun	2	-	179	171	350	14
014 Tenogo	2	-	148	127	275	15
015 Bedagung	1	-	44	39	83	4
Jumlah	27	-	2.202	2.200	4.402	190

Sumber : Dinas Pendidikan Kabupaten Pekalongan

Tabel : 4.3

Jumlah Sekolah, Murid, Guru SLTP
Negeri & Swasta
Di Kec. Paninggaran Tahun 2005

Desa	Sekolah		Murid			Guru
	Neg	Swas	L	P	Jml	
[1]	[2]	[3]	[4]	[5]	[6]	[7]
001 Werdi	-	-	-	-	-	-
002 Winduaji	-	-	-	-	-	-
003 Krandegan	-	-	-	-	-	-
004 Lomeneng	-	-	-	-	-	-
005 Tanggeran	-	-	-	-	-	-
006 Kaliboja	-	-	-	-	-	-
007 Kaliombo	-	-	-	-	-	-
008 Botosari	-	-	-	-	-	-
009 Sawangan	-	-	-	-	-	-
010 Paninggaran	1	-	253	287	540	26
011 Domiyang	-	-	-	-	-	-
012 Notogiwang	-	-	-	-	-	-
013 Lambanggalun	-	-	-	-	-	-
014 Tenogo	1	-	94	88	182	12
015 Bedagung	-	-	-	-	-	-
Jumlah	2	-	347	375	722	38

Sumber : Dinas Pendidikan Kabupaten Pekalongan

Tabel : 4.4

Jumlah Sekolah, Murid, Guru SLTA
Negeri & Swasta
di Kecamatan Paninggaran Tahun 2005

Desa	Sekolah		Murid			Guru
	Neg	Swas	L	P	Jml	
[1]	[2]	[3]	[4]	[5]	[6]	[7]
001 Werdi	-	-	-	-	-	-
002 Winduaji	-	-	-	-	-	-
003 Krandegan	-	-	-	-	-	-
004 Lomeneng	-	-	-	-	-	-
005 Tanggeran	-	-	-	-	-	-
006 Kaliboja	-	-	-	-	-	-
007 Kaliombo	-	-	-	-	-	-
008 Botosari	-	-	-	-	-	-
009 Sawangan	-	-	-	-	-	-
010 Paninggaran	1	-	186	133	319	22
011 Domiyang	-	-	-	-	-	-
012 Notogiwang	-	-	-	-	-	-
013 Lambangelun	-	-	-	-	-	-
014 Tenogo	-	-	-	-	-	-
015 Bedagung	-	-	-	-	-	-
Jumlah	1	-	186	133	319	22

Sumber : Dinas Pendidikan Kabupaten Pekalongan

Tabel : 4.5

Jumlah Sekolah, Murid, Guru MDI
Negeri & Swasta
di Kecamatan Paninggaran Tahun 2005

Desa	Sekolah		Murid			Guru
	Neg	Swas	L	P	Jml	
[1]	[2]	[3]	[4]	[5]	[6]	[7]
001 Werdi	-	-	-	-	-	-
002 Winduaji	-	-	-	-	-	-
003 Krandegan	-	-	-	-	-	-
004 Lomeneng	-	-	-	-	-	-
005 Tanggeran	-	-	-	-	-	-
006 Kaliboja	-	-	-	-	-	-
007 Kaliombo	-	-	-	-	-	-
008 Botosari	-	-	-	-	-	-
009 Sawangan	-	-	-	-	-	-
010 Paninggaran	-	-	-	-	-	-
011 Domiyang	-	-	-	-	-	-
012 Notogiwang	-	-	-	-	-	-
013 Lambanggalun	-	-	-	-	-	-
014 Tenogo	-	-	-	-	-	-
015 Bedagung	-	-	-	-	-	-
Jumlah	-	-	-	-	-	-

Sumber : Departemen Agama Kab. Pekalongan

Tabel : 4.6

Jumlah Sekolah, Murid, Guru MI
Negeri & Swasta
di Kecamatan Paninggaran Tahun 2005

Desa	Sekolah		Murid			Guru
	Neg	Swas	L	P	Jml	
[1]	[2]	[3]	[4]	[5]	[6]	[7]
001 Werdi	-	-	-	-	-	-
002 Winduaji	-	1	51	37	88	7
003 Krandegan	-	1	89	73	162	6
004 Lomeneng	-	1	51	40	91	6
005 Tanggeran	-	-	-	-	-	-
006 Kaliboja	-	-	-	-	-	-
007 Kaliombo	-	-	-	-	-	-
008 Botosari	-	-	-	-	-	-
009 Sawangan	-	1	74	51	125	8
010 Paninggaran	-	1	64	76	140	13
011 Domiyang	-	1	64	52	116	9
012 Notogiwang	-	-	-	-	-	-
013 Lambangelun	-	-	-	-	-	-
014 Tenogo	-	-	-	-	-	-
015 Bedagung	-	-	-	-	-	-
Jumlah	-	6	393	329	722	49

Sumber : Departemen Agama Kab. Pekalongan

Tabel : 4.7

Jumlah Sekolah, Murid, Guru MTs
Negeri & Swasta
di Kecamatan Paninggaran Tahun 2005

Desa	Sekolah		Murid			Guru
	Neg	Swas	L	P	Jml	
[1]	[2]	[3]	[4]	[5]	[6]	[7]
001 Werdi	-	-	-	-	-	-
002 Winduaji	-	-	-	-	-	-
003 Krandegan	-	-	-	-	-	-
004 Lomeneng	-	-	-	-	-	-
005 Tanggeran	-	-	-	-	-	-
006 Kaliboja	-	-	-	-	-	-
007 Kaliombo	-	-	-	-	-	-
008 Botosari	-	-	-	-	-	-
009 Sawangan	-	-	-	-	-	-
010 Paninggaran	-	1	100	112	212	13
011 Domiyang	-	-	-	-	-	-
012 Notogiwang	-	-	-	-	-	-
013 Lambanggalun	-	-	-	-	-	-
014 Tenogo	-	-	-	-	-	-
015 Bedagung	-	-	-	-	-	-
Jumlah	-	1	100	112	212	13

Sumber : Departemen Agama Kab. Pekalongan

Tabel : 4.8

Banyaknya Sarana Kesehatan
di Kecamatan Paninggaran
Tahun 2005

Desa	Puskesmas	Pus.Pemb	Polindes	Jumlah
[1]	[2]	[3]	[4]	[5]
001 Werdi	-	-	1	1
002 Winduaji	-	-	1	1
003 Krandegan	-	-	1	1
004 Lomeneng	-	-	1	1
005 Tanggeran	-	1	1	2
006 Kaliboja	-	-	1	1
007 Kaliombo	-	-	1	1
008 Botosari	-	-	1	1
009 Sawangan	-	-	1	1
010 Paninggaran	1	-	1	2
011 Domiyang	-	-	1	1
012 Notogiwang	-	-	1	1
013 Lambanggalun	-	-	1	1
014 Tenogo	-	-	1	1
015 Bedagung	-	1	1	1
Jumlah	1	2	15	17

Sumber : Dinas Kesehatan Kabupaten Pekalongan

Tabel : 4.9

Banyaknya Tenaga Kesehatan
di Kecamatan Panninggaran
Tahun 2005

Desa	Dokter	Bidan	Bides	Para medis	Dukun Bayi	Jumlah
[1]	[2]	[3]	[4]	[5]	[6]	[7]
001 Werdi	-	-	1	-	5	6
002 Winduaji	-	-	1	-	4	5
003 Krandegan	-	-	1	-	4	5
004 Lomeneng	-	-	1	-	8	9
005 Tanggeran	-	-	1	1	3	5
006 Kaliboja	-	-	1	-	3	4
007 Kaliombo	-	-	1	-	3	4
008 Botosari	-	-	1	-	4	5
009 Sawangan	-	-	1	-	3	4
010 Panninggaran	4	2	1	4	4	15
011 Domiyang	-	-	1	-	8	9
012 Notogiwang	-	-	1	-	6	7
013 Lambangelun	-	-	1	-	6	7
014 Tenogo	-	-	1	1	4	6
015 Bedagung	-	-	1	-	3	4
Jumlah	4	2	15	6	68	95

Sumber : Dinas Kesehatan Kabupaten Pekalongan

Tabel : 4.10

Banyaknya PUS, Peserta KB Menurut
Alat Kontrasepsi, & % PUS
di Kecamatan Paninggaran Tahun 2005

Desa	P U S	Alat Kontrasepsi			
		IUD	MOP	MOW	Implant
[1]	[2]	[3]	[4]	[5]	[6]
001 Werdi	593	9	7	7	146
002 Winduaji	541	5	39	9	71
003 Krandegan	369	4	3	2	44
004 Lomeneng	734	27	5	2	188
005 Tanggeran	369	31	0	3	142
006 Kaliboja	361	32	1	17	88
007 Kaliombo	352	35	1	2	94
008 Botosari	413	30	2	2	150
009 Sawangan	509	10	0	3	95
010 Paninggaran	642	9	36	14	67
011 Domiyang	655	38	20	7	143
012 Notogiwang	747	91	0	2	139
013 Lambanggalun	717	48	3	3	125
014 Tenogo	396	7	0	10	16
015 Bedagung	199	1	0	1	43
Jumlah	7.597	377	117	84	1.551

Sumber : PPLKB Kecamatan Paninggaran

Tabel : 4.10 (Lanjutan)

Desa	Alat Kontrasepsi			Jml	% PUS
	Suntik	Pil	Kdm/OV		
[1]	[7]	[8]	[9]	[10]	[11]
001 Werdi	207	108	-	484	81,62
002 Winduaji	194	110	-	428	79,11
003 Krandegan	176	70	-	299	81,03
004 Lomeneng	300	86	-	608	82,83
005 Tanggeran	91	40	1	308	83,47
006 Kaliboja	96	70	-	304	84,21
007 Kaliombo	78	77	2	289	82,10
008 Botosari	114	50	2	350	84,75
009 Sawangan	188	117	5	418	82,12
010 Paninggaran	210	158	4	498	77,57
011 Domiyang	221	114	1	544	83,05
012 Notogiwang	247	137	-	616	82,46
013 Lambanggalun	284	125	-	588	82,01
014 Tenogo	231	51	1	316	79,80
015 Bedagung	75	40	-	160	80,40
Jumlah	2.712	1.353	16	6.210	81,74

Sumber : PPL KB Kecamatan Paninggaran

Tabel : 4.11

Banyaknya Keluarga menurut Tahapan KS
dan Banyaknya Penerima Askes (Jiwa)
di Kecamatan Paninggaran Tahun 2005

Desa	Kel Pra KS	Kel KS I	Kel KS II +	Penerima Askes (jiwa)
[1]	[2]	[3]	[4]	[5]
001 Werdi	229	297	151	1.424
002 Winduaji	145	223	289	969
003 Krandegan	126	128	227	803
004 Lomeneng	386	294	210	1.297
005 Tanggeran	119	161	93	620
006 Kaliboja	91	210	124	497
007 Kaliombo	187	117	161	557
008 Botosari	230	169	94	658
009 Sawangan	235	255	145	975
010 Paninggaran	221	257	473	968
011 Domiyang	318	330	224	1.223
012 Notogiwang	393	262	193	447
013 Lambanggalun	314	274	389	1.882
014 Tenogo	227	156	139	753
015 Bedagung	70	104	53	273
Jumlah	3.291	3.237	2.965	13.346

Sumber : PPLKB Kecamatan Paninggaran

Tabel : 4.12

Jumlah Penduduk Menurut Agama
di Kecamatan Panninggaran
Tahun 2005

Desa	Islam	Ka- tholik	Pro- testan	Hindu	Budha	Lain nya	Jumlah
[1]	[2]	[3]	[4]	[5]	[6]	[7]	[8]
001 Werdi	2.698	-	-	-	-	-	2.698
002 Winduaji	2.833	-	-	-	-	-	2.833
003 Krandegan	1.876	-	-	-	-	-	1.876
004 Lomeneng	3.738	-	-	-	-	-	3.738
005 Tanggeran	1.655	-	-	-	-	-	1.655
006 Kaliboja	1.641	-	-	-	-	-	1.641
007 Kaliombo	1.425	-	-	-	-	-	1.425
008 Botosari	1.582	-	-	-	-	-	1.582
009 Sawangan	2.491	-	-	-	-	-	2.491
010 Panninggaran	3.785	4	-	-	-	-	3.789
011 Domiyang	3.448	-	2	-	-	-	3.450
012 Notogiwang	3.149	-	-	-	-	-	3.149
013 Lambanggalun	3.608	-	-	-	-	-	3.608
014 Tenogo	1.792	-	-	-	-	-	1.792
015 Bedagung	761	-	2	-	-	-	763
Jumlah	36.482	4	4	-	-	-	36.490

Sumber : Departemen Agama Kabupaten Pekalongan

Tabel : 4.13

Jumlah Tempat Peribadatan
di Kecamatan Paninggaran
Tahun 2005

Desa	Masjid	Musholla	Gereja	Kuil	Jumlah
[1]	[2]	[3]	[4]	[5]	[6]
001 Werdi	4	5	-	-	9
002 Winduaji	2	8	-	-	10
003 Krandegan	1	8	-	-	9
004 Lomeneng	5	11	-	-	16
005 Tangerang	3	3	-	-	6
006 Kaliboja	3	4	-	-	7
007 Kaliombo	3	1	-	-	4
008 Botosari	2	6	-	-	8
009 Sawangan	2	7	-	-	9
010 Paninggaran	3	11	-	-	14
011 Domiyang	4	13	-	-	17
012 Notogiwang	4	9	-	-	13
013 Lambanggalun	5	11	-	-	16
014 Tenogo	4	5	-	-	9
015 Bedagung	2	1	-	-	3
Jumlah	47	103	-	-	150

Sumber : Departemen Agama Kabupaten Pekalongan

Tabel : 4.14

Banyaknya Jama'ah Haji
Menurut Jenis Kelamin
di Kecamatan Panninggaran Tahun 2005

Desa	Laki-Laki	Perempuan	Jumlah
[1]	[2]	[3]	[4]
001 Werdi	-	-	-
002 Winduaji	-	-	-
003 Krandegan	-	-	-
004 Lomeneng	-	-	-
005 Tanggeran	-	-	-
006 Kaliboja	-	-	-
007 Kaliombo	-	-	-
008 Botosari	-	-	-
009 Sawangan	1	1	2
010 Panninggaran	5	4	9
011 Domiyang	-	-	-
012 Notogiwang	1	-	1
013 Lambanggalun	-	-	-
014 Tenogo	-	-	-
015 Bedagung	-	-	-
Jumlah	7	5	12

Sumber : Departemen Agama Kabupaten Pekalongan

Tabel : 4.15

Banyaknya Nikah, Talak, Cerai, & Rujuk
di Kecamatan Panninggaran
Tahun 2005

Desa	Nikah	Talak	Cerai	Rujuk	Jumlah
[1]	[2]	[3]	[4]	[5]	[6]
001 Werdi	22	1	-	-	23
002 Winduaji	23	-	3	-	26
003 Krandegan	15	-	-	-	15
004 Lomeneng	38	-	2	-	40
005 Tanggeran	13	2	2	-	17
006 Kaliboja	15	-	-	-	15
007 Kaliombo	13	-	4	-	17
008 Botosari	17	-	1	-	18
009 Sawangan	22	1	3	-	26
010 Panninggaran	32	-	-	-	32
011 Domiyang	39	-	6	-	45
012 Notogiwang	37	-	2	-	39
013 Lambanggelun	27	1	-	-	28
014 Tenogo	13	-	-	-	13
015 Bedagung	6	-	2	-	8
Jumlah	332	5	25	-	362

Sumber : Pengadilan agama Kabupaten Pekalongan

Tabel : 4.16

Banyaknya Rumah Penduduk
Menurut Jenis Dinding
di Kecamatan Paninggaran Tahun 2005

Desa	Dinding				Jumlah
	Permanen	Semi Permanen	Papan	Bambu	
[1]	[2]	[3]	[4]	[5]	[6]
001 Werdi	166	172	187	6	531
002 Winduaji	117	265	143	12	537
003 Krandegan	106	117	172	5	400
004 Lomeneng	148	226	285	14	673
005 Tanggeran	146	41	96	11	294
006 Kaliboja	103	132	132	-	367
007 Kaliombo	96	83	96	3	278
008 Botosari	94	159	94	8	355
009 Sawangan	136	128	198	-	462
010 Paninggaran	314	257	177	43	791
011 Domiyang	242	204	270	20	736
012 Notogiwang	167	177	216	32	592
013 Lambanggalun	215	242	225	20	702
014 Tenogo	139	182	66	-	387
015 Bedagung	43	64	46	5	158
Jumlah	2.232	2.449	2.403	179	7.263

Sumber : Monografi Kecamatan Paninggaran

Tabel : 4.17

Banyaknya Kejadian Kriminalitas
Dirinci Per Bulan
di Kecamatan Panninggaran Tahun 2005

Bulan	Curras	Curanmor	Currat	Anirat
[1]	[2]	[3]	[4]	[5]
01 Januari	-	-	-	-
02 Febuari	-	-	-	-
03 Maret	-	-	-	-
04 April	-	-	-	-
05 Mei	-	-	-	-
06 Juni	-	-	-	-
07 Juli	-	-	-	-
08 Agustus	-	-	-	-
09 September	-	-	-	-
10 Oktober	-	-	-	-
11 Nopember	-	-	-	-
12 Desember	-	-	-	-
Jumlah	-	-	-	-

Sumber : Polsek Kec. Panninggaran

Tabel : 4.17 (Lanjutan)

Bulan	Pembakaran	Pembunuhan	UPAL	Narkotik
[1]	[6]	[7]	[8]	[9]
01 Januari	-	-	-	-
02 Febuari	-	-	-	-
03 Maret	-	-	-	-
04 April	-	-	-	-
05 Mei	-	-	-	-
06 Juni	-	-	-	-
07 Juli	-	-	-	-
08 Agustus	-	-	-	-
09 September	-	-	-	-
10 Oktober	-	-	-	-
11 Nopember	-	-	-	-
12 Desember	-	-	-	-
Jumlah	-	-	-	-

Tabel : 5.1

Luas Panen dan Produksi
Tanaman Pangan
di Kecamatan Panninggaran Tahun 2005

Jenis Tanaman	Luas Panen	Produksi (Ton)
[1]	[2]	[3]
1 Padi Sawah	1.963	6.306,0
2 Padi Ladang	0	0,0
3 Jagung	531	1.328,0
4 Ubi Kayu	253	2.927,0
5 Ubi Jalar	0	0,0
6 Kacang Tanah	0	0,0
7 Kacang Kedelai	0	0,0
8 Kacang Hijau	0	0,0

Sumber : UPTD Pertanian Kecamatan Panninggaran

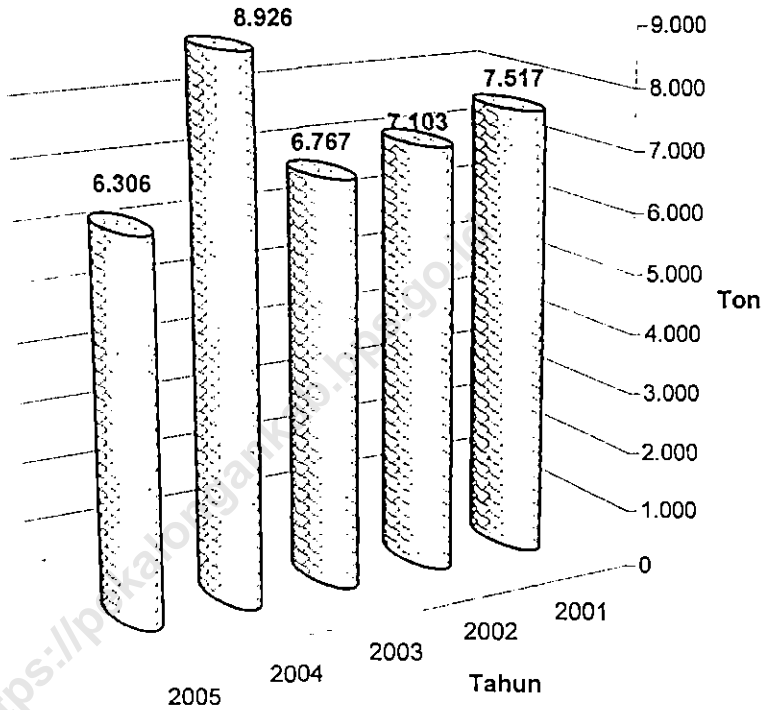
Tabel : 5.2

Luas Panen dan Produksi Padi
Di Kecamatan Panninggaran Tahun 2005

Bulan	Padi Sawah			Padi Ladang		
	L. Panen	Rata-2 Prod	Prod.	L. Panen	Rata-2 Prod	Prod.
	Ha	Ton/Ha	Ton	Ha	Ton/Ha	Ton
[1]	[2]	[3]	[4]	[5]	[6]	[7]
001 Januari	-	-	-	-	-	-
002 Pebruari	24,0	3,2	77,00	-	-	-
003 Maret	26,0	3,2	83,00	-	-	-
004 April	448,0	3,3	1.478,00	-	-	-
005 Mei	38,0	3,2	122,00	-	-	-
006 Juni	355,0	3,4	1.207,00	-	-	-
007 Juli	382,0	3,4	1.299,00	-	-	-
008 Agustus	111,0	0,3	37,00	-	-	-
009 September	101,0	3,4	343,00	-	-	-
010 Oktober	277,0	3,4	942,00	-	-	-
011 Nopember	115,0	3,4	391,00	-	-	-
012 Desember	86,0	3,8	327,00	-	-	-
Jumlah	1.963,0	3,2	6.306,00	-	-	-

Sumber : UPTD Pertanian Kecamatan Panninggaran

**Grafik 3 : Produksi Padi Di Kecamatan
Panninggaran Tahun 2001 - 2005**



Tabel : 5.3

**Luas Panen dan Produksi Palawija
Di Kecamatan Panninggaran Tahun 2005**

Bulan	Jagung			Ubi Kayu		
	L. Panen	Rata-2 Prod	Prod.	L. Panen	Rata-2 Prod	Prod.
	Ha	Ton/Ha	Ton	Ha	Ton/Ha	Ton
[1]	[2]	[3]	[4]	[5]	[6]	[7]
001 Januari	-	-	-	27	12,0	324,0
002 Pebruari	-	-	-	44	12,0	528,0
003 Maret	-	-	-	37	12,0	444,0
004 April	-	-	-	37	12,0	444,0
005 Mei	-	-	-	22	9,2	202,0
006 Juni	6,0	2,5	15,0	21	11,0	231,0
007 Juli	-	-	-	16	11,0	176,0
008 Agustus	-	-	-	-	-	-
009 September	-	-	-	10	11,0	110,0
010 Oktober	-	-	-	12	12,0	144,0
011 Nopember	17,0	2,5	43,0	13	12,0	156,0
012 Desember	508,0	2,5	1.270,0	14	12,0	168,0
Jumlah	531,0	2,5	1.328,0	253	11,6	2.927,0

Sumber : UPTD Pertanian Kecamatan Panninggaran

Tabel : 5.4

Produksi Tanaman Buah-Buahan
Di Kecamatan Paninggaran Tahun 2005

Jenis Tanaman	Banyaknya Pohon		Jumlah	Produksi (Kw)
	Tidak Menghasilkan	Menghasilkan		
[1]	[2]	[3]	[4]	[5]
1 Sirsak	-	-	-	-
2 Mangga	160	170	330	45,0
3 Rambutan	-	-	-	-
4 Duku	-	-	-	-
5 Jeruk	613	1.214	1.827	68,0
6 Durian	380	335	715	417,0
7 Jambu Air	-	-	-	-
8 Jambu Biji	-	-	-	-
9 Sawo	-	-	-	-
10 Pepaya	-	-	-	-
11 Pisang *	100	19.038	19.138	6.855,0
12 Nanas	-	-	-	-
13 Salak	500	3.345	3.845	30,0
14 Nangka **	248	1.501	1.749	750,0
15 Melinjo	19.104	6.400	25.504	640,0
16 Semangka	-	-	-	-
17 Sukun	15	110	125	55,0
18 Alpokat	55.495	411	55.906	100,0
19 Manggis	1.621	4.713	6.334	5.000,0

* Rumpun ** Butir

Sumber : UPTD Pertanian Kecamatan Paninggaran

Tabel : 5.5

Produksi Tanaman Sayuran
Di Kecamatan Panninggaran Tahun 2005

Jenis Tanaman	Luas Panen (Ha)	Produksi (Kw)
[1]	[2]	[3]
1 Bawang Merah	-	-
2 Bawang Putih	-	-
3 Bawang Daun	18	90
4 Kentang	-	-
5 K o l	-	-
6 Pertsai/ Sawi	-	-
7 Wortel	-	-
8 Lobak	-	-
8 Lobak	-	-
9 Kacang Merah	-	-
10 Kacang Panjang	-	-
11 C a b e	3	45
12 Tomat	3	120
13 Terung	-	-
14 Buncis	-	-
15 Ketimun	-	-
16 Labu Siam	-	-
17 Kangkung	-	-
18 B a y a m	-	-

Sumber : UPTD Pertanian Kec. Panninggaran

Tabel : 5.6

Luas Tanaman Perkebunan Rakyat (Ha)
di Kecamatan Paninggaran Tahun 2005

D e s a	Kelapa	Kopi	Teh	Cengkeh
[1]	[2]	[3]	[4]	[5]
001 Werdi	3,000	3,000	-	15,000
002 Winduaji	3,000	4,000	15,095	20,000
003 Krandegan	3,000	3,000	45,610	8,000
004 Lomeneng	2,000	5,000	26,891	10,000
005 Tanggeran	-	15,000	-	10,000
006 Kaliboja	-	30,000	111,476	5,000
007 Kaliombo	-	15,000	13,384	3,000
008 Botosari	-	7,000	25,276	7,000
009 Sawangan	2,000	6,000	26,250	15,000
010 Paninggaran	3,000	5,000	84,959	25,000
011 Domiyang	3,000	5,000	-	40,000
012 Notogiwang	1,000	2,000	-	15,000
013 Lambanggalun	2,500	10,000	78,896	40,000
014 Tenogo	-	8,000	16,445	12,000
015 Bedagung	-	5,000	25,919	4,000
Jumlah	22,500	123,000	470,201	229,000

Sumber : UPTD Pertanian Kecamatan Paninggaran

Tabel : 5.7

Banyaknya Ternak
di Kecamatan Paninggaran
di Kecamatan Paninggaran Tahun 2005

Desa	Sapi		Kerbau	Kuda	Kambing /Domba
	Jantan	Betina			
[1]	[2]	[3]	[4]	[5]	[6]
001 Werdi	59	219	49	-	254
002 Winduaji	56	166	77	-	274
003 Krandegan	39	178	26	-	254
004 Lomeneng	41	173	22	-	225
005 Tanggeran	25	183	11	-	165
006 Kaliboja	27	196	-	-	184
007 Kaliombo	89	354	23	-	220
008 Botosari	63	341	12	-	145
009 Sawangan	15	192	29	-	187
010 Paninggaran	10	116	-	-	139
011 Domiyang	26	183	-	-	144
012 Notogiwang	36	180	47	-	195
013 Lambanggalun	37	186	104	-	249
014 Tenogo	31	156	102	-	114
015 Bedagung	36	162	64	-	138
Jumlah	590	2.985	566	-	2.887

Sumber : UPTD Pertanian Kecamatan Paninggaran

Tabel : 5.8

Banyaknya Unggas
di Kecamatan Panninggaran
di Kecamatan Panninggaran Tahun 2005

Desa	A y a m Kampung	I t i k	Itik Manila	Lainnya
[1]	[2]	[3]	[4]	[5]
001 Werdi	2.006	66	116	-
002 Winduaji	2.116	44	107	-
003 Krandegan	2.232	434	-	-
004 Lomeneng	2.445	89	87	-
005 Tanggeran	2.333	26	167	-
006 Kaliboja	1.444	44	66	-
007 Kaliombo	2.129	351	-	-
008 Botosari	2.224	232	-	-
009 Sawangan	1.843	384	-	-
010 Panninggaran	2.899	117	277	-
011 Domiyang	2.941	119	-	-
012 Notogiwang	2.216	43	55	-
013 Lambanggalun	1.277	64	33	-
014 Tenogo	1.758	353	-	-
015 Bedagung	1.222	86	466	-
Jumlah	31.085	2.452	1.374	-

Tabel : 6.1

Banyaknya Perusahaan Dan Tenaga Kerja
Industri Besar / Sedang
di Kecamatan Panninggaran Tahun 2005

Desa	Besar		Sedang	
	Usaha	Naker	Usaha	Naker
[1]	[2]	[3]	[4]	[5]
001 Werdi	-	-	-	-
002 Winduaji	-	-	-	-
003 Krandegan	-	-	-	-
004 Lomeneng	-	-	-	-
005 Tanggeran	-	-	-	-
006 Kaliboja	1	129	-	-
007 Kaliombo	-	-	-	-
008 Botosari	-	-	-	-
009 Sawangan	-	-	-	-
010 Panninggaran	-	-	-	-
011 Domiyang	1	90	-	-
012 Notogiwang	-	-	-	-
013 Lambangelun	-	-	-	-
014 Tenogo	-	-	-	-
015 Bedagung	-	-	-	-
Jumlah	2	219	-	-

Sumber : Monografi Kecamatan Panninggaran

Tabel : 6.2

Banyaknya Perusahaan Dan Tenaga Kerja
Industri Kecil Dan Kerajinan Rumah Tangga
di Kecamatan Paninggaran Tahun 2005

Desa	Kecil		Keraj. RT	
	Usaha	Naker	Usaha	Naker
[1]	[2]	[3]	[4]	[5]
001 Werdi	-	-	24	54
002 Winduaji	19	25	26	40
003 Krandegan	-	-	-	-
004 Lomeneng	4	12	-	-
005 Tanggeran	8	16	-	-
006 Kaliboja	13	13	4	12
007 Kaliombo	6	6	3	7
008 Botosari	-	-	77	203
009 Sawangan	18	26	4	12
010 Paninggaran	53	139	-	-
011 Domiyang	10	10	-	-
012 Notogiwang	2	4	-	-
013 Lambanggalun	-	-	56	112
014 Tenogo	36	59	23	44
015 Bedagung	4	8	33	54
Jumlah	173	318	250	538

Sumber : Monografi Kecamatan Paninggaran

Tabel : 6.3

Banyaknya Perusahaan / Usaha
Bahan Galian & Tenaga Kerja
di Kecamatan Panningaran Tahun 2005

D e s a	Pasir		Batu		Tanah Liat	
	Usaha	Naker	Usaha	Naker	Usaha	Naker
[1]	[2]	[3]	[4]	[5]	[6]	[7]
001 Werdi	-	-	-	-	-	-
002 Winduaji	-	-	-	-	-	-
003 Krandegan	-	-	-	-	-	-
004 Lomeneng	1	4	-	-	-	-
005 Tanggeran	-	-	-	-	-	-
006 Kaliboja	-	-	-	-	-	-
007 Kaliombo	-	-	-	-	-	-
008 Botosari	-	-	-	-	-	-
009 Sawangan	-	-	-	-	-	-
010 Panningaran	-	-	-	-	-	-
011 Domiyang	-	-	-	-	-	-
012 Notogiwang	-	-	-	-	-	-
013 Lambanggalun	-	-	-	-	-	-
014 Tenogo	-	-	-	-	-	-
015 Bedagung	-	-	-	-	-	-
Jumlah	1	4	-	-	-	-

Sumber : Monografi Desa Kecamatan Panningaran

Tabel : 7.1

Banyaknya Kendaraan Bermotor
di Kecamatan Panninggaran Tahun 2005

Desa	Sepeda Motor	Mobil		
		Dinas	Pribadi	Taxi
[1]	[2]	[3]	[4]	[5]
001 Werdi	47	-	1	-
002 Winduaji	48	-	1	-
003 Krandegan	26	-	-	-
004 Lomeneng	44	-	4	-
005 Tanggeran	25	-	2	-
006 Kaliboja	39	-	3	-
007 Kaliombo	20	-	1	-
008 Botosari	23	-	1	-
009 Sawangan	50	-	6	-
010 Panninggaran	127	3	19	-
011 Domiyang	50	-	4	-
012 Notogiwang	16	-	-	-
013 Lambanggalun	45	-	3	-
014 Tenogo	30	-	4	-
015 Bedagung	10	-	1	-
Jumlah	600	3	50	-

Sumber : Monografi Desa Kecamatan Panninggaran

Tabel : 7.1 (Lanjutan)

Desa	Colt/ Pick Up	B u s	Truk	Jumlah
[1]	[6]	[7]	[8]	[9]
001 Werdi	-	-	-	48
002 Winduaji	4	-	1	54
003 Krandegan	2	-	-	28
004 Lomeneng	4	-	-	52
005 Tanggeran	2	-	1	30
006 Kaliboja	3	-	1	46
007 Kaliombo	2	-	-	23
008 Botosari	2	-	1	27
009 Sawangan	7	-	5	68
010 Panninggaran	18	-	15	182
011 Domiyang	2	-	2	58
012 Notogiwang	-	-	-	16
013 Lambanggalun	4	-	3	55
014 Tenogo	3	-	3	40
015 Bedagung	1	-	1	13
Jumlah	54	-	33	740

Sumber : Monografi Desa Kecamatan Panninggaran

Tabel : 7.2

Banyaknya Kendaraan Tak Bermotor
di Kecamatan Panninggaran Tahun 2005

Desa	Sepeda	Dokar	Becak	Gerobak Dorong
[1]	[2]	[3]	[4]	[5]
001 Werdi	39	-	-	-
002 Winduaji	33	-	-	-
003 Krandegan	14	-	-	-
004 Lomeneng	12	-	-	-
005 Tangerang	10	-	-	-
006 Kaliboja	8	-	-	-
007 Kaliombo	10	-	-	-
008 Botosari	4	-	-	-
009 Sawangan	7	-	-	-
010 Panninggaran	61	-	-	-
011 Domiyang	19	-	-	-
012 Notogiwang	13	-	-	-
013 Lambanggalun	14	-	-	-
014 Tenogo	15	-	-	-
015 Bedagung	7	-	-	-
Jumlah	266	-	-	-

Sumber : Monografi Desa Kecamatan Panninggaran

Tabel : 7.3

Banyaknya Sarana
Telekomunikasi
di Kecamatan Paninggaran Tahun 2005

D e s a	Radio	T V	Telepon	VHF
[1]	[2]	[3]	[4]	[5]
001 Werdi	59	294	-	1
002 Winduaji	70	312	-	-
003 Krandegan	70	210	-	-
004 Lomeneng	54	294	-	-
005 Tanggeran	53	144	-	-
006 Kaliboja	66	165	-	2
007 Kaliombo	58	84	-	-
008 Botosari	77	103	-	-
009 Sawangan	59	371	-	-
010 Paninggaran	121	522	-	8
011 Domiyang	61	311	-	-
012 Notogiwang	67	96	-	-
013 Lambanggalun	80	266	-	-
014 Tenogo	77	207	-	-
015 Bedagung	54	26	-	-
Jumlah	1.026	3.405	-	11

Sumber : Monografi Desa Kecamatan Paninggaran

Tabel : 8.1

Banyaknya Prasarana Perekonomian
Di Kecamatan Paninggaran
Tahun 2005

D e s a	Pasar	Toko, Kios, Warung	KUD/ Kop. Lain	Kop. Simpan Pinjam	Badan Kredit	Lum bung Desa
[1]	[2]	[3]	[4]	[5]	[6]	[7]
001 Werdi	-	7	-	-	-	-
002 Winduaji	-	12	-	-	-	-
003 Krandegan	-	9	-	-	-	-
004 Lomeneng	-	19	-	-	-	-
005 Tanggeran	-	5	-	-	-	-
006 Kaliboja	-	17	-	-	-	-
007 Kaliombo	-	2	-	-	-	-
008 Botosari	-	13	-	-	-	-
009 Sawangan	-	13	-	-	-	-
010 Paninggaran	1	42	1	2	1	-
011 Domiyang	-	6	-	-	-	-
012 Notogiwang	-	4	-	-	-	-
013 Lambanggalun	-	10	-	-	-	-
014 Tenogo	-	3	-	-	-	-
015 Bedagung	-	3	-	-	-	-
Jumlah	1	165	1	2	1	-

Sumber : Monografi Desa Kec. Paninggaran

Tabel : 8.2

Banyaknya Perush Dan Jasa,
Serta Jumlah Tenaga Kerja
Di Kec. Paninggaran Tahun 2005

Jenis Kegiatan	Perusahaan/ Usaha	Tenaga Kerja
[1]	[2]	[3]
1 Sewa Meja Kursi	2	6
2 Sewa Piring/ Gelas dll	-	-
3 Sewa Sound System dll	5	16
4 Sewa Perleng. Pengantin	-	-
5 Sewa Lainnya (VCD)	-	-
6 Tukang Jahit	25	25
7 Tukang Binatu	-	-
8 Tukang Foto	2	2
9 Tukang Obras	5	5
10 Tukang Cukur	7	7
11 Tukang Sol Sepatu	1	1
12 Tukang Patri	1	1
13 Usaha Foto Copy	2	2
14 Reparasi Jam	-	-
15 Reparasi Sepeda	1	1
16 Reparasi Sepeda Motor	6	6
17 Reparasi Mobil	-	-
18 Reparasi Radio/ TV dll	3	3
19 Salon Kecantikan	2	2
20 Rias Pengantin	4	4

Sumber : *Penunjang Regional Kec. Paninggaran*

Tabel : 8.3

Pemasukan P B B
Dirinci Per Bulan
Di Kec. Paninggaran Tahun 2005

Bulan	Jumlah Pemasukan	Sisa
[1]	[2]	[3]
01 Januari	0	145.039.001
02 Pebruari	0	145.039.001
03 Maret	0	145.039.001
04 April	6.000.000	139.039.001
05 Mei	5.000.000	134.039.001
06 Juni	5.750.000	128.289.001
07 Juli	32.481.200	95.807.801
08 Agustus	12.577.609	83.230.192
09 September	15.000.000	68.230.192
10 Oktober	10.000.000	58.230.192
11 Nopember	30.000.000	28.230.192
12 Desember	14.890.834	13.339.358

Sumber : Kantor Kec. Paninggaran

Tabel : 8.4

Jumlah Baku & Realisasi
Pemasukan P B B
Di Kec. Paninggaran Tahun 2005

Desa	Jumlah WP	Pokok PBB	Realisasi	%
[1]	[2]	[3]	[4]	[5]
001 Werdi	1.256	8.935.554	8.935.554	100,0
002 Winduaji	964	9.388.394	9.388.394	100,0
003 Krandegan	1.090	7.421.851	7.421.851	100,0
004 Lomeneng	1.278	10.358.007	10.358.007	100,0
005 Tanggeran	895	7.705.445	7.705.445	100,0
006 Kaliboja	1.004	8.053.235	8.053.235	100,0
007 Kaliombo	857	7.084.371	7.084.371	100,0
008 Botosari	1.090	7.221.705	7.221.705	100,0
009 Sawangan	1.680	11.337.183	7.825.200	69,0
010 Paninggaran	1.420	10.515.193	10.515.193	100,0
011 Domiyang	1.796	14.093.835	14.093.835	100,0
012 Notogiwang	1.596	16.327.675	13.100.000	80,2
013 Lambanggalun	1.895	15.410.210	15.410.210	100,0
014 Tenogo	885	8.721.182	8.721.182	100,0
015 Bedagung	210	2.139.814	2.139.814	100,0
Jumlah	17.916	144.713.654	137.973.996	95,3

Tabel : 8.5

Realisasi Anggaran Penerimaan Dan
Pengeluaran Pemerintah Desa
Di Kec. Paninggaran Tahun 2005

D e s a	Penerimaan	Pengeluaran
[1]	[2]	[3]
001 Werdi	42.500.000	42.500.000
002 Winduaji	42.500.000	42.500.000
003 Krandegan	42.500.000	42.500.000
004 Lomeneng	42.500.000	42.500.000
005 Tanggeran	42.500.000	42.500.000
006 Kaliboja	42.500.000	42.500.000
007 Kaliombo	42.500.000	42.500.000
008 Botosari	42.500.000	42.500.000
009 Sawangan	42.500.000	42.500.000
010 Paninggaran	42.500.000	42.500.000
011 Domiyang	42.500.000	42.500.000
012 Notogiwang	42.500.000	42.500.000
013 Lambanggelun	42.500.000	42.500.000
014 Tenogo	42.500.000	42.500.000
015 Bedagung	42.500.000	42.500.000
Jumlah	637.500.000	637.500.000

Tabel : 8.6

Banyaknya Koperasi Dan Lembaga
Keuangan Lainnya
Di Kec. Paninggaran Tahun 2005

Desa	Koperasi	Bank	BKD	BKK.
[1]	[2]	[3]	[4]	[5]
001 Werdi	-	-	-	-
002 Winduaji	-	-	-	-
003 Krandegan	-	-	-	-
004 Lomeneng	-	-	-	-
005 Tanggeran	-	-	-	-
006 Kaliboja	-	-	-	-
007 Kaliombo	-	-	-	-
008 Botosari	-	-	-	-
009 Sawangan	-	-	-	-
010 Paninggaran	3	1	-	1
011 Domiyang	-	-	-	-
012 Notogiwang	-	-	-	-
013 Lambanggalun	-	-	-	-
014 Tenogo	-	-	-	-
015 Bedagung	-	-	-	-
Jumlah	3	1	-	1

Tabel : 8.7

Harga Sembilan Bahan Pokok Dan
Barang Penting Lainnya
Di Kec. Paninggaran Tahun 2005

Komoditi	Merk/ Kualitas	Satuan	Bulan		
			Januari	Pebruari	Maret
[1]	[2]	[3]	[4]	[5]	[6]
1 Beras	-C - 4	Kg	-	-	-
	-lr - 64	Kg	3.200	3.000	2.800
2 Gula pasir	Kg	Kg	5.000	5.800	5.700
3 Minyak tanah	Liter	Liter	1.250	1.300	1.300
4 Minyak goreng	-Mess	Kg	4.500	4.500	4.750
5 Garam	Briket	Bata	1.000	1.000	1.000
6 Tepung terigu	Melati	Kg	3.500	3.500	3.500
7 Sabun Cuci/Detergent	Rinso	Kg	12.500	12.000	12.000
8 Sabun Mandi	Lifebuoy	Buah	1.300	1.300	1.300
9 Ikan Asin	Teri No.2	Kg	-	15.000	-
10 Jagung Pipilan		Kg	1.300	1.200	1.000
11 Tepung Tapioka		Kg	2.500	2.700	2.500
12 Kacang Tanah		Kg	8.000	8.000	8.000
13 Ketela Pohon		Kg	250	250	300
14 Bawang	Merah	Kg	6.000	5.000	8.000
	Putih	Kg	5.000	5.000	3.500
15 Cabe Merah		Kg	10.000	6.000	6.000
16 Ayam Potong	Ras	Kg	14.000	13.000	12.000
17 Daging Kerbau		Kg	34.000	34.000	35.000
18 Telur Ayam	Ras	Kg	7.800	7.200	7.000
19 Teteron Polos		Meter	-	-	-
20 Batik Mori Biru		Meter	-	-	-
21 Pupuk Urea		Kg	1.400	1.200	1.300
22 Obat Bodrex	4 Biji	Buah	2.000	2.000	1.800
23 Paku	Reng	Kg	5.000	7.500	8.000
24 Semen Tigaroda	Zak	Zak	34.000	31.000	32.000
25 Besi	8 mm	Kg	21.000	13.500	19.500
26 Emas	22 K	Gram	-	-	-

Tabel : 8.7 (Lanjutan)

Komoditi	Merk/ Kualitas	Satuan	Bulan		
			April	Mei	Juni
[1]	[2]	[3]	[7]	[8]	[9]
1 Beras	-C - 4	Kg	-	-	-
	-lr - 64	Kg	2.600	2.500	2.500
2 Gula pasir	Kg	Kg	2.600	2.500	5.000
3 Minyak tanah	Liter	Liter	1.300	1.300	1.200
4 Minyak goreng	-Mess	Kg	4.700	4.700	4.600
5 Garam	Briket	Bata	1.000	1.000	800
6 Tepung terigu	Melati	Kg	3.700	3.600	3.400
7 Sabun Cuci/Detergent	Rinso	Kg	12.000	12.000	13.000
8 Sabun Mandi	Lifebuoy	Buah	1.300	1.300	1.300
9 Ikan Asin	Teri No.2	Kg	-	30.000	-
10 Jagung Pipilan		Kg	1.000	1.300	1.500
11 Tepung Tapioka		Kg	2.700	3.000	3.400
12 Kacang Tanah		Kg	8.000	8.000	8.000
13 Ketela Pohon		Kg	300	350	500
14 Bawang	Merah	Kg	8.000	6.500	8.000
	Putih	Kg	7.000	7.000	7.000
15 Cabe Merah		Kg	5.000	5.000	7.000
16 Ayam Potong	Ras	Kg	12.000	12.000	15.000
17 Daging Kerbau		Kg	35.000	35.000	37.000
18 Telur Ayam	Ras	Kg	7.000	7.800	8.000
19 Tetoron Polos		Meter	-	-	-
20 Batik Mori Biru		Meter	-	-	-
21 Pupuk Urea		Kg	1.300	1.300	1.400
22 Obat Bodrex	4 Biji	Buah	2.000	2.400	2.000
23 Paku	Reng	Kg	7.750	8.000	8.500
24 Semen Tigaroda	Zak	Zak	31.000	34.000	34.000
25 Besi	8 mm	Kg	19.500	17.500	22.000
26 Emas	22 K	Gram	-	-	-

Tabel : 8.7 (Lanjutan)

Komoditi	Merk/ Kualitas	Satuan	Bulan		
			Juli	Agustus	Sept.
[1]	[2]	[3]	[10]	[11]	[12]
1 Beras	-C - 4	Kg	-	-	-
	-Ir - 64	Kg	2.800	3.000	3.200
2 Gula pasir	Kg	Kg	5.000	5.200	6.000
3 Minyak tanah	Liter	Liter	1.200	1.500	1.700
4 Minyak goreng	-Mess	Kg	4.700	4.700	5.200
5 Garam	Briket	Bata	800	900	1.000
6 Tepung terigu	Melati	Kg	3.800	3.750	4.200
7 Sabun Cuci/Detergent	Rinso	Kg	12.000	12.500	12.500
8 Sabun Mandi	Lifebuoy	Buah	1.300	1.300	1.400
9 Ikan Asin	Teri No.2	Kg	-	15.000	-
10 Jagung Pipilan		Kg	1.000	1.000	1.400
11 Tepung Tapioka		Kg	4.000	-	4.200
12 Kacang Tanah		Kg	8.000	8.000	9.000
13 Ketela Pohon		Kg	450	400	500
14 Bawang	Merah	Kg	7.000	7.000	7.000
	Putih	Kg	7.500	7.000	7.000
15 Cabe Merah		Kg	10.000	10.000	4.000
16 Ayam Potong	Ras	Kg	13.000	7.600	7.600
17 Daging Kerbau		Kg	37.000	36.000	37.000
18 Telur Ayam	Ras	Kg	8.300	7.600	7.600
19 Tetoron Polos		Meter	-	-	-
20 Batik Mori Biru		Meter	-	-	-
21 Pupuk Urea		Kg	1.300	1.300	1.300
22 Obat Bodrex	4 Biji	Buah	2.000	2.000	2.500
23 Paku	Reng	Kg	8.000	7.500	8.000
24 Semen Tigaroda	Zak	Zak	34.500	34.500	37.000
25 Besi	8 mm	Kg	22.500	23.000	23.000
26 Emas	22 K	Gram	-	-	-

Tabel : 8.7 (Lanjutan)

Komoditi	Merk/ Kualitas	Satuan	Bulan		
			Oktober	Nopemb.	Desemb.
[1]	[2]	[3]	[13]	[14]	[15]
1 Beras	-C - 4	Kg	-	-	-
	-lr - 64	Kg	3.300	3.500	3.400
2 Gula pasir		Kg	6.000	4.800	5.500
3 Minyak tanah		Liter	1.300	1.500	1.500
4 Minyak goreng	-Mess	Kg	5.600	5.000	4.700
5 Garam	Briket	Bata	1.100	1.200	1.200
6 Tepung terigu	Melati	Kg	3.800	3.700	3.700
7 Sabun Cuci/Detergent	Rinso	Kg	12.500	13.000	12.500
8 Sabun Mandi	Lifebuoy	Buah	1.500	1.400	1.400
9 Ikan Asin	Teri No.2	Kg	-	-	-
10 Jagung Pipilan		Kg	1.500	1.500	1.400
11 Tepung Tapioka		Kg	3.500	3.500	4.000
12 Kacang Tanah		Kg	9.000	9.000	8.000
13 Ketela Pohon		Kg	500	300	700
14 Bawang	Merah	Kg	7.500	7.000	6.500
	Putih	Kg	7.500	7.500	7.000
15 Cabe Merah		Kg	20.000	10.000	12.000
16 Ayam Potong	Ras	Kg	13.000	13.000	13.000
17 Daging Kerbau		Kg	38.000	45.000	44.000
18 Telur Ayam	Ras	Kg	8.500	8.000	7.200
19 Tetoron Polos		Meter	-	-	-
20 Batik Mori Biru		Meter	-	-	-
21 Pupuk Urea		Kg	1.500	1.500	1.400
22 Obat Bodrex	4 Biji	Buah	2.500	2.000	2.000
23 Paku	Reng	Kg	8.500	8.250	8.000
24 Semen Tigaroda	Zak	Zak	41.000	40.000	40.000
25 Besi	8 mm	Kg	21.000	23.500	-
26 Emas	22 K	Gram	-	-	-

BPS MILITASI
UPT. PERPUSTAKAAN &
DOKUMENTASI STATISTIK
BPS JAKARTA

<https://pekalongankab.bps.go.id>

PEKALONGAN
KABUPATEN
BPS

Tabel : 1.1

Letak Geografis Kecamatan Lebakbarang

1. Kecamatan Lebakbarang terletak di dataran tinggi bagian selatan Kabupaten Pekalongan dengan ketinggian 630 DPL dengan 11 desa.

2. Luas Wilayah : 58,20 Km²

3. Batas Wilayah :

- a. Sebelah Utara : Kec. Karanganyar
- b. Sebelah Timur : Kec. Doro
- c. Sebelah Selatan : Kec. Petungkriyono
- d. Sebelah Barat : Kec. Paninggaran

4 Jumlah Desa : 11 Desa

Sumber: Monografi Desa Kec. Lebakbarang

Tabel : 1.2.

Jarak Ibukota Kecamatan Lebakbarang
Ke Kabupaten, Kecamatan Lain dan
Desa-desa se Kecamatan Tahun 2005

Kecamatan	Km	Desa	Km
[1]	[2]	[3]	[4]
00 Kab. Pekalongan	23,0	001 Tembelang Gunung	4,0
010 Kandangserang	43,0	002 Pamutih	6,0
020 Paninggaran	48,0	003 Depok	10,0
030 Lebakbarang	0,0	004 Wonosido	12,0
040 Petungkriyono	45,0	005 Timbangsari	9,5
050 Talun	32,0	006 Sidomulyo	2,0
060 Doro	26,0	007 Kutorembet	3,0
070 Karanganyar	17,0	008 Lebakbarang	0,1
090 Kesesi	32,0	009 Kapundutan	3,0
100 Sragi	38,0	010 Bantar Kulon	6,0
101 Siwalan	44,0	011 Mendolo	5,5
110 Bojong	32,0		
120 Wonopringgo	22,0		
130 Kedungwuni	26,0		
131 Karangdadap	33,0		
140 Buaran	31,0		
150 Tirto	37,0		
160 Wiradesa	41,0		
161 Wonokerto	45,0		

Sumber: Monografi Desa Kec. Lebakbarang

Tabel : 1.3

Luas Tanah dan Penggunaan Tanah
Di Kecamatan Lebakbarang
Akhir Tahun 2005 (Ha)

Desa	Penggunaan Tanah		Jumlah
	Tanah Sawah	Tanah Kering	
[1]	[2]	[3]	[4]
001 Tembelang Gunung	67,879	721,201	789,080
002 Pamutuh	43,126	684,465	727,591
003 Depok	33,366	263,352	296,718
004 Wonosido	20,963	290,137	311,100
005 Timbangsari	26,007	390,946	416,953
006 Sidomulyo	142,505	405,403	547,908
007 Kutorembet	15,015	616,405	631,420
008 Lebakbarang	138,750	250,919	389,669
009 Kapundutan	20,949	446,953	467,902
010 Bantar Kulon	35,196	439,373	474,569
011 Mendolo	18,812	748,419	767,231
Jumlah	562,568	5.257,573	5.820,141

Sumber : Monografi Desa Kec. Lebakbarang

Tabel : 1.4

Luas Penggunaan Tanah Sawah
Di Kecamatan Lebakbarang
Akhir Tahun 2005

Desa	Tehnis	1/2 Tehnis	Sederhana	Tadah Hujan
[1]	[2]	[3]	[4]	[5]
001 Tembelang Gunung	-	-	51,680	16,199
002 Pamutuh	-	-	33,400	9,726
003 Depok	-	-	28,460	4,906
004 Wonosido	-	-	16,963	4,000
005 Timbangsari	-	-	23,872	2,135
006 Sidomulyo	-	-	38,850	36,635
007 Kutorembet	-	67,020	-	15,015
008 Lebakbarang	-	-	25,724	113,026
009 Kapundutan	-	-	20,949	-
010 Bantar Kulon	-	-	27,346	7,850
011 Mendolo	-	-	12,582	6,230
Jumlah	-	67,020	279,826	215,722

Sumber: Monografi Desa Kec. Lebakbarang

Tabel : 1.4 (Lanjutan)

Desa	Pasang Surut	Lain- nya	Sementara Tdk Diushk	Jumlah
[1]	[6]	[7]	[8]	[9]
001 Tembelang Gunung	-	-	-	67,879
002 Pamutih	-	-	-	43,126
003 Depok	-	-	-	33,366
004 Wonosido	-	-	-	20,963
005 Timbangsari	-	-	-	26,007
006 Sidomulyo	-	-	-	75,485
007 Kutorembet	-	-	-	82,035
008 Lebakbarang	-	-	-	138,750
009 Kapundutan	-	-	-	20,949
010 Bantar Kulon	-	-	-	35,196
011 Mendolo	-	-	-	18,812
Jumlah	-	-	-	562,568

Tabel : 1.5

Luas Penggunaan Tanah Kering
Di Kecamatan Lebakbarang
Akhir Tahun 2005 (Ha)

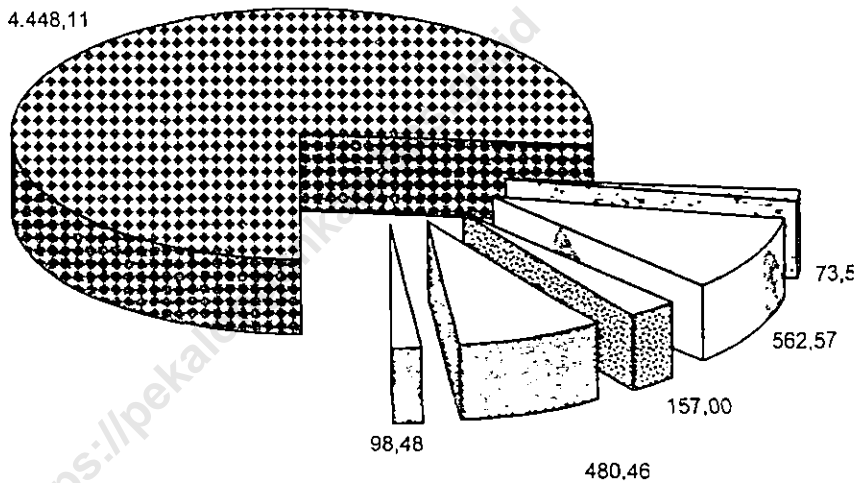
Desa	Bang. & Hal. Sekitar	Tegalan/ Kebun	Ditanami Hutan Rakyat	Kolam/ Tebat/ Empang
[1]	[2]	[3]	[4]	[5]
001 Tembelang Gunung	17,355	38,62	37,240	0,576
002 Pamutih	11,190	52,232	4,610	0,172
003 Depok	3,172	6,935	8,425	0,002
004 Wonosido	7,576	8,894	7,125	0,007
005 Timbangsari	6,217	68,000	-	0,025
006 Sidomulyo	26,231	72,203	6,130	0,821
007 Kutorembet	12,970	22,365	-	-
008 Lebakbarang	25,981	61,335	4,615	0,104
009 Kapundutan	22,381	25,375	-	0,030
010 Bantar Kulon	7,558	101,528	5,223	0,007
011 Mendolo	16,370	22,976	25,116	0,016
Jumlah	157,001	480,463	98,484	1,760

Sumber : Monografi Desa Kec. Lebakbarang

Tabel : 1.5. (Lanjutan)

Desa	Sement. Tidak Diush.	Hutan Negara	Perkeb. Negara/ Swasta	Lain- Lain	Jumlah
[1]	[6]	[7]	[8]	[9]	[10]
001 Tembelang Gunung	-	623,410	-	4,000	721,201
002 Pamutih	-	612,395	-	3,866	684,465
003 Depok	-	238,610	-	6,208	263,352
004 Wonosido	-	264,035	-	2,500	290,137
005 Timbangsari	-	307,040	-	9,664	390,946
006 Sidomulyo	-	281,700	-	18,318	405,403
007 Kutorembet	-	577,070	-	4,000	616,405
008 Lebakbarang	-	149,539	-	9,345	250,919
009 Kapundutan	-	397,267	-	1,900	446,953
010 Bantar Kulon	-	319,915	-	5,142	439,373
011 Mendolo	-	677,130	-	6,811	748,419
Jumlah	-	4.448,111	-	71,754	5.257,573

Grafik 1
Penggunaan Tanah Di
Kecamatan Lebakbarang Tahun



Sawah
 Pekarangan
 Tegal/Kebun
 Hutan rakyat
 Hutan Negara
 Lainnya

Tabel : 1.6

Banyaknya Curah Hujan & Hari Hujan
Dirinci Perbulan
Di Kec. Lebakbarang Tahun 2005

Bulan	Curah Hujan (Mm)	Hari Hujan
[1]	[2]	[3]
01 Januari	669	16
02 Pebruari	688	22
03 Maret	764	22
04 April	319	14
05 Mei	214	8
06 Juni	299	8
07 Juli	180	6
08 Agustus	72	5
09 September	287	10
10 Oktober	627	16
11 Nopember	680	19
12 Desember	607	22
Jumlah	5406	168

Sumber : KCD Pertanian Desa Kec. Lebakbarang

Tabel : 2.1

Daftar Nama Kades & Sekdes
Di Kec. Lebakbarang
Tahun 2005

	D e s a	Kades	Umur	Sekdes	Umur
	[1]	[2]	[3]	[4]	[5]
001	Tembelang Gunung	Sapari	47	Agus Susilo	25
002	Pamutuh	Sarijo	41	Katiyowadi	34
003	Depok	Slamet	45	Kisworo	55
004	Wonosido	Sugito	45	Raidi	31
005	Timbangsari	Sapdo	40	Shodikin	23
006	Sidomulyo	M. Subejo	38	Cahyono	51
007	Kutorembet	Kastolani	55	Nursehab	59
008	Lebakbarang	Wachmad	43	Nuriman	30
009	Kapundutan	Damari	40	Jaeni	35
010	Bantar Kulon	Suharsono	39	Rohmani	45
011	Mendolo	Darusman	35	Agus Budiyanto	31

Sumber : Kantor Kec. Lebakbarang

Tabel : 2.2

Banyaknya Dusun, Rw, Rt,
dan Perangkat Desa
Di Kec. Lebakbarang Tahun 2005

Desa	Dusun	Lingk	R W	R T	Perangkat Desa/Kel
[1]	[2]	[3]	[4]	[5]	[6]
001 Tembelang Gunung	5	-	3	10	9
002 Pamutih	3	-	3	9	9
003 Depok	1	-	1	3	6
004 Wonosido	2	-	1	4	6
005 Timbangsari	3	-	3	5	8
006 Sidomulyo	6	-	6	18	10
007 Kutorembet	2	-	1	3	6
008 Lebakbarang	7	-	6	12	9
009 Kapundutan	2	-	1	3	7
010 Bantar Kulon	3	-	2	5	9
011 Mendolo	4	-	3	4	8
Jumlah	38	-	30	76	87

Sumber : Kantor Kec. Lebakbarang

Tabel : 2.3

Tingkat Perkembangan Desa
Di Kecamatan Lebakbarang
Tahun 2005

D e s a	Swadaya	Swakarya	Swasembada
[1]	[2]	[3]	[4]
001 Tembelang Gunung	-	-	1
002 Pamutih	-	-	1
003 Depok	-	-	1
004 Wonosido	-	-	1
005 Timbangsari	-	-	1
006 Sidomulyo	-	-	1
007 Kutorembet	-	-	1
008 Lebakbarang	-	-	1
009 Kapundutan	-	-	1
010 Bantar Kulon	-	-	1
011 Mendolo	-	-	1
Jumlah	-	-	11

Sumber : Kantor Kec. Lebakbarang

Tabel : 2.4

Banyaknya Anggota Hansip
Di Kec. Lebakbarang
Tahun 2005

	Desa	Dusun / Lingk.	Pertahanan Sipil			Jumlah
			Wanra	Kamra	Linmas	
	[1]	[2]	[3]	[4]	[5]	[6]
001	Tembelang Gunung	5	-	-	17	17
002	Pamutuh	3	-	-	13	13
003	Depok	1	-	-	9	9
004	Wonosido	2	-	-	5	5
005	Timbangsari	3	-	-	9	9
006	Sidomulyo	6	-	-	25	25
007	Kutorembet	2	-	-	9	9
008	Lebakbarang	7	-	-	21	21
009	Kapundutan	2	-	-	5	5
010	Bantar Kulon	3	-	-	9	9
011	Mendolo	4	-	-	9	9
Jumlah		38	-	-	131	131

Sumber : Kantor Kec. Lebakbarang

Tabel : 2.5

Aktifitas P P A T
Di Kec. Lebakbarang
Tahun 2005

Desa	Jual Beli	Hibah	Pemba- gian	Lain- Lain	Jumlah
[1]	[2]	[3]	[4]	[5]	[6]
001 Tembelang Gunung	-	-	-	-	-
002 Pamutih	-	-	-	-	-
003 Depok	-	-	-	-	-
004 Wonosido	-	-	-	-	-
005 Timbangsari	-	-	-	-	-
006 Sidomulyo	-	-	-	-	-
007 Kutorembet	-	-	-	-	-
008 Lebakbarang	-	-	-	-	-
009 Kapundutan	-	-	-	-	-
010 Bantar Kulon	-	-	-	-	-
011 Mendolo	-	-	-	-	-
Jumlah	-	-	-	-	-

Sumber : Kantor Kec. Lebakbarang

Tabel : 3.1

Jumlah Penduduk Dirinci Per Desa
Di Kecamatan Lebakbarang
Keadaan Juni 2005

D e s a	Laki-Laki	Perempuan	Jumlah
[1]	[2]	[3]	[4]
001 Tembelang Gunung	673	656	1.329
002 Pamutih	492	447	939
003 Depok	301	258	559
004 Wonosido	216	199	415
005 Timbangsari	298	273	571
006 Sidomulyo	1.090	1.050	2.140
007 Kutorembet	259	240	499
008 Lebakbarang	908	917	1.825
009 Kapundutan	191	193	384
010 Bantar Kulon	309	298	607
011 Mendolo	358	300	658
Jumlah	5.095	4.831	9.926

Sumber : Monografi Desa Kec. Lebakbarang

Tabel : 3.2

Jumlah Penduduk Menurut Jenis Kelamin
Dan Status Kewarganegaraan Per Desa
di Kecamatan Lebakbarang Tahun 2005

Bulan	Laki-Laki		Perempuan		Jumlah
	WNI	WNA	WNI	WNA	
[1]	[2]		[3]		[4]
001 Tembelang Gunung	716	-	706	-	1.422
002 Pamutih	487	-	465	-	952
003 Depok	311	-	259	-	570
004 Wonosido	220	-	202	-	422
005 Timbangsari	291	-	278	-	569
006 Sidomulyo	1.213	-	1.164	-	2.377
007 Kutorembet	262	-	263	-	525
008 Lebakbarang	984	-	987	-	1.971
009 Kapundutan	196	-	193	-	389
010 Bantar Kulon	304	-	309	-	613
011 Mendolo	362	-	299	-	661
Jumlah	5.346	-	5.125	-	10.471

Sumber : Monografi Desa Kec. Lebakbarang

Tabel : 3.3

Jumlah Penduduk
Menurut Kelompok Umur & Jenis Kelamin
Di Kec. Lebakbarang Tahun 2005

Kelompok Umur	Laki-Laki	Perempuan	Jumlah
[1]	[2]	[3]	[4]
0 - 4	473	522	995
5 - 9	548	531	1.079
10 - 14	628	498	1.126
15 - 19	523	461	984
20 - 24	390	412	802
25 - 29	415	401	816
30 - 34	343	420	763
35 - 39	441	461	902
40 - 44	412	343	755
45 - 49	295	277	572
50 - 54	280	220	500
55 - 59	199	156	355
60 - 64	148	173	321
65 - 69	110	105	215
70 +	141	145	286
Jumlah	5.346	5.125	10.471

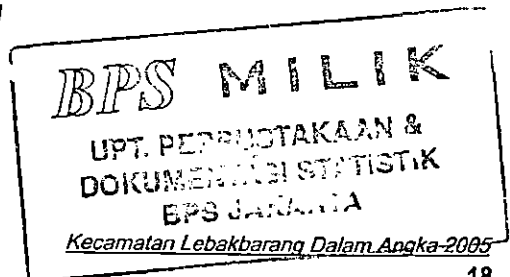
Sumber: Monografi Desa Kec. Lebakbarang

Tabel : 3.4

Jumlah Penduduk
Menurut Kelompok Umur Dirinci Per Desa
Di Kec. Lebakbarang Tahun 2005

Desa	0 - 4		5 - 9		10 - 14	
	L	P	L	P	L	P
[1]	[2]	[3]	[4]	[5]	[6]	[7]
001 Tembelang Gunung	49	66	68	64	92	86
002 Pamutih	47	51	48	52	61	35
003 Depok	19	24	30	20	42	31
004 Wonosido	18	24	16	21	23	18
005 Timbangsari	25	31	33	20	19	8
006 Sidomulyo	100	118	145	109	130	125
007 Kutorembet	31	41	27	30	37	25
008 Lebakbarang	92	91	100	127	128	98
009 Kapundutan	24	10	22	24	20	22
010 Bantar Kulon	25	31	25	38	39	28
011 Mendolo	43	35	34	26	37	22
Jumlah	473	522	548	531	628	498

Sumber : Monografi Desa Kec. Lebakbarang



Tabel : 3.4 (Lanjutan)

Desa	15 - 19		20 - 24		25 - 29	
	L	P	L	P	L	P
[1]	[8]	[9]	[10]	[11]	[12]	[13]
001 Tembelang Gunung	84	82	51	48	58	58
002 Pamutih	43	40	46	26	38	35
003 Depok	34	27	38	30	28	23
004 Wonosido	23	6	7	22	18	10
005 Timbangsari	19	14	20	21	23	36
006 Sidomulyo	118	92	71	93	92	94
007 Kutorembet	17	18	24	25	18	22
008 Lebakbarang	82	93	81	70	64	73
009 Kapundutan	16	25	13	17	16	16
010 Bantar Kulon	38	33	15	26	31	16
011 Mendolo	49	31	24	34	29	18
Jumlah	523	461	390	412	415	401

Tabel : 3.4 (Lanjutan)

Desa	30 - 34		35 - 39		40 - 44	
	L	P	L	P	L	P
[1]	[14]	[15]	[16]	[17]	[18]	[19]
001 Tembelang Gunung	40	45	54	74	68	59
002 Pamutih	22	34	39	43	49	36
003 Depok	18	17	27	23	19	17
004 Wonosido	12	23	25	22	28	14
005 Timbangsari	20	26	36	36	20	15
006 Sidomulyo	79	102	99	99	84	82
007 Kutorembet	14	22	23	20	16	11
008 Lebakbarang	69	72	87	76	57	56
009 Kapundutan	19	19	15	19	21	9
010 Bantar Kulon	26	35	20	25	22	23
011 Mendolo	24	25	16	24	28	21
Jumlah	343	420	441	461	412	343

Tabel : 3.4 (Lanjutan)

Desa	45 - 49		50 - 54		55 - 59	
	L	P	L	P	L	P
[1]	[20]	[21]	[22]	[23]	[24]	[25]
001 Tembelang Gunung	44	34	34	26	29	31
002 Pamutih	31	26	19	21	13	11
003 Depok	16	10	8	17	11	8
004 Wonosido	13	11	10	14	13	10
005 Timbangsari	13	21	18	14	17	13
006 Sidomulyo	77	63	99	49	28	16
007 Kutorembet	14	15	18	6	7	5
008 Lebakbarang	52	63	39	45	46	29
009 Kapundutan	10	7	4	8	5	8
010 Bantar Kulon	10	9	17	8	16	11
011 Mendolo	15	18	14	12	14	14
Jumlah	295	277	280	220	199	156

Tabel : 3.4 (Lanjutan)

Desa	60 - 64		65 - 69		70 +	
	L	P	L	P	L	P
[1]	[26]	[27]	[28]	[29]	[30]	[31]
001 Tembelang Gunung	16	17	13	9	16	7
002 Pamutih	11	23	8	21	12	11
003 Depok	7	5	12	6	2	1
004 Wonosido	7	4	5	2	2	1
005 Timbangsari	14	15	13	6	1	2
006 Sidomulyo	29	44	17	22	45	56
007 Kutorembet	9	13	4	3	3	7
008 Lebakbarang	28	23	18	26	41	45
009 Kapundutan	8	6	1	2	2	1
010 Bantar Kulon	9	14	4	4	7	8
011 Mendolo	10	9	15	4	10	6
Jumlah	148	173	110	105	141	145

Tabel : 3.4 (Lanjutan)

Desa	Jumlah		
	L	P	Jumlah
[1]	[34]	[35]	[36]
001 Tembelang Gunung	716	706	1.422
002 Pamutih	487	465	952
003 Depok	311	259	570
004 Wonosido	220	202	422
005 Timbangsari	291	278	569
006 Sidomulyo	1.213	1.164	2.377
007 Kutorembet	262	263	525
008 Lebakbarang	984	987	1.971
009 Kapundutan	196	193	389
010 Bantar Kulon	304	309	613
011 Mendolo	362	299	661
Jumlah	5.346	5.125	10.471

Tabel : 3.5

Jumlah Penduduk
Dewasa, Anak & Jenis Kelamin
Di Kec. Lebakbarang Tahun 2005

Desa	Dewasa		Anak		Jumlah
	L	P	L	P	
[1]	[2]	[3]	[4]	[5]	[6]
001 Tembelang Gunung	507	490	209	216	1.422
002 Pamutuh	331	327	156	138	952
003 Depok	220	184	91	75	570
004 Wonosido	163	139	57	63	422
005 Timbangsari	214	219	77	59	569
006 Sidomulyo	838	812	375	352	2.377
007 Kutorembet	167	167	95	96	525
008 Lebakbarang	664	671	320	316	1.971
009 Kapundutan	130	137	66	56	389
010 Bantar Kulon	215	212	89	97	613
011 Mendolo	248	216	114	83	661
Jumlah	3.697	3.574	1.649	1.551	10.471

Sumber : Monografi Desa Kec. Lebakbarang

Tabel : 3.6

Sex Ratio Penduduk
Di Kecamatan Lebakbarang
Tahun 2005

Desa	Laki-Laki	Perempuan	Sex ratio
[1]	[2]	[3]	[5]
001 Tembelang Gunung	716	706	101,42
002 Pamutih	487	465	104,73
003 Depok	311	259	120,08
004 Wonosido	220	202	108,91
005 Timbangsari	291	278	104,68
006 Sidomulyo	1.213	1.164	104,21
007 Kutorembet	262	263	99,62
008 Lebakbarang	984	987	99,70
009 Kapundutan	196	193	101,55
010 Bantar Kulon	304	309	98,38
011 Mendolo	362	299	121,07
Jumlah	5.346	5.125	104,31

Sumber : Monografi Desa Kec. Lebakbarang

Tabel : 3.7

Jumlah & Kepadatan Penduduk
Di Kecamatan Lebakbarang
Tahun 2005

Desa	Luas Daerah Km ²	Penduduk			Kepadatan Penduduk Per Km ²
		L	P	Jumlah	
[1]	[2]	[3]	[4]	[5]	[6]
001 Tembelang Gunung	7,89	716	706	1.422	180
002 Pamutuh	7,28	487	465	952	131
003 Depok	2,97	311	259	570	192
004 Wonosido	3,11	220	202	422	136
005 Timbangsari	4,17	291	278	569	136
006 Sidomulyo	5,48	1.213	1.164	2.377	434
007 Kutorembet	6,31	262	263	525	83
008 Lebakbarang	3,90	984	987	1.971	506
009 Kapundutan	4,68	196	193	389	83
010 Bantar Kulon	4,75	304	309	613	129
011 Mendolo	7,67	362	299	661	86
Jumlah	58,20	5.346	5.125	10.471	180

Sumber: Monografi Desa Kec. Lebakbarang

Tabel : 3.8

Jumlah Penduduk, Rumah Tangga, Dan
Rata-Rata Art Dirinci Per Desa
Di Kec. Lebakbarang Tahun 2005

Desa	Jumlah		Rata-Rata
	Penduduk	Rumah Tangga	ART
[1]	[2]	[3]	[4]
001 Tembelang Gunung	1.422	335	4
002 Pamutih	952	259	4
003 Depok	570	142	4
004 Wonosido	422	98	4
005 Timbangsari	569	171	3
006 Sidomulyo	2.377	471	5
007 Kutorembet	525	107	5
008 Lebakbarang	1.971	401	5
009 Kapundutan	389	86	5
010 Bantar Kulon	613	128	5
011 Mendolo	661	182	4
Jumlah	10.471	2.380	4

Sumber : Monografi Desa Kec. Lebakbarang

Tabel : 3.9

Banyaknya Lahir, Mati, Datang, Pindah.
 CBR, CDR, & Pertambahan Alami
 Di Kec. Lebakbarang 2005

Desa	Lahir			Mati		
	L	P	Jml	L	P	Jml
[1]	[2]	[3]	[4]	[5]	[6]	[7]
001 Tembelang Gunung	7	7	14	-	1	1
002 Pamutih	12	8	20	2	1	3
003 Depok	2	2	4	-	1	1
004 Wonosido	4	1	5	1	1	2
005 Timbangsari	-	2	2	4	-	4
006 Sidomulyo	15	14	29	7	8	15
007 Kutorembet	9	7	16	-	2	2
008 Lebakbarang	14	14	28	4	5	9
009 Kapundutan	6	9	15	-	1	1
010 Bantar Kulon	2	2	4	3	-	3
011 Mendolo	4	3	7	3	1	4
Jumlah	75	69	144	24	21	45

Sumber : Kantor Kec. Lebakbarang

Tabel : 3.9 (Lanjutan)

Desa	Datang			Pindah		
	L	P	Jml	L	P	Jml
[1]	[2]	[3]	[4]	[5]	[6]	[7]
001 Tembelang Gunung	40	49	89	-	-	-
002 Pamutih	-	14	14	9	-	9
003 Depok	10	1	11	-	-	-
004 Wonosido	4	3	7	-	-	-
005 Timbangsari	1	4	5	4	-	4
006 Sidomulyo	114	111	225	-	-	-
007 Kutorembet	2	20	22	-	-	-
008 Lebakbarang	70	68	138	-	-	-
009 Kapundutan	2	-	2	-	1	1
010 Bantar Kulon	1	11	12	4	-	4
011 Mendolo	4	-	4	-	2	2
Jumlah	248	281	529	17	3	20

Sumber : Kantor Kec. Lebakbarang

Tabel : 3.9 (Lanjutan)

Desa	CBR	CDR	Pertambahan Penddk Alami (%)
[1]	[6]	[7]	[8]
001 Tembelang Gunung	10,53	0,75	0,98
002 Pamutih	21,30	3,19	1,81
003 Depok	7,16	1,79	0,54
004 Wonosido	12,05	4,82	0,72
005 Timbangsari	3,50	7,01	-0,35
006 Sidomulyo	13,55	7,01	0,65
007 Kutorembet	32,06	4,01	2,81
008 Lebakbarang	15,34	4,93	1,04
009 Kapundutan	39,06	2,60	3,65
010 Bantar Kulon	6,59	4,94	0,16
011 Mendolo	10,64	6,08	0,46
Jumlah	14,51	4,53	1,00

Tabel : 3.10

Penduduk Usia 7 - 12 Tahun
Di Kecamatan Lebakbarang
Tahun 2005

Desa	Laki-Laki	Perempuan	Jumlah
[1]	[2]	[3]	[4]
001 Tembelang Gunung	98	91	189
002 Pamutih	68	51	119
003 Depok	45	31	77
004 Wonosido	23	25	48
005 Timbangsari	31	15	46
006 Sidomulyo	167	144	311
007 Kutorembet	41	33	74
008 Lebakbarang	143	136	279
009 Kapundutan	25	28	53
010 Bantar Kulon	39	39	78
011 Mendolo	41	27	68
Jumlah	722	620	1.342

Sumber : Monografi Desa Kec. Lebakbarang

Tabel : 3.11

Penduduk Usia 13 - 15 Tahun
Di Kecamatan Lebakbarang
Tahun 2005

Desa	Laki-Laki	Perempuan	Jumlah
[1]	[2]	[3]	[4]
001 Tembelang Gunung	56	53	110
002 Pamutih	33	21	55
003 Depok	24	18	42
004 Wonosido	15	7	22
005 Timbangsari	10	5	15
006 Sidomulyo	76	69	145
007 Kutorembet	18	13	31
008 Lebakbarang	69	56	125
009 Kapundutan	11	14	25
010 Bantar Kulon	25	17	42
011 Mendolo	26	15	41
Jumlah	364	290	653

Sumber : Monografi Desa Kec. Lebakbarang

Tabel : 3.12

Penduduk Usia 16 - 18 Tahun
Di Kecamatan Lebakbarang
Tahun 2005

Desa	Laki-Laki	Perempuan	Jumlah
[1]	[2]	[3]	[4]
001 Tembelang Gunung	51	51	102
002 Pamutih	25	25	50
003 Depok	20	16	35
004 Wonosido	15	2	17
005 Timbangsari	12	9	20
006 Sidomulyo	73	53	126
007 Kutorembet	9	10	19
008 Lebakbarang	46	57	104
009 Kapundutan	10	16	25
010 Bantar Kulon	24	20	44
011 Mendolo	31	19	50
Jumlah	315	277	592

Sumber : Monografi Desa Kec. Lebakbarang

Tabel : 3.13

Jumlah Kelahiran Per Seribu Perempuan
Usia Produktif (GFR)
Tahun 2005

Desa	Jumlah Kelahiran 1 Th	Perempuan Usia Prod.	G F R
[1]	[2]	[3]	[4]
001 Tembelang Gunung	14	400	35,00
002 Pamutih	20	240	83,33
003 Depok	4	147	27,21
004 Wonosido	5	108	46,30
005 Timbangsari	2	169	11,83
006 Sidomulyo	29	625	46,40
007 Kutorembet	16	133	120,30
008 Lebakbarang	28	503	55,67
009 Kapundutan	15	112	133,93
010 Bantar Kulon	4	167	23,95
011 Mendolo	7	171	40,94
Jumlah	144	2.775	51,89

Sumber : Monografi Desa Kec. Lebakbarang

Tabel : 3.14

Anak Usia 0 - 4 Tahun (Balita) Per Seribu
Perempuan Usia Produktif (CWR)
Tahun 2005

Desa	Anak Usia 0 - 4 Th	Perempuan Usia Prod.	C W R
[1]	[2]	[3]	[4]
001 Tembelang Gunung	115	400	287,50
002 Pamutih	98	240	408,33
003 Depok	43	147	292,52
004 Wonosido	42	108	388,89
005 Timbangsari	56	169	331,36
006 Sidomulyo	218	625	348,80
007 Kutorembet	72	133	541,35
008' Lebakbarang	183	503	363,82
009 Kapundutan	34	112	303,57
010 Bantar Kulon	56	167	335,33
011 Mendolo	78	171	456,14
Jumlah	995	2.775	358,56

Sumber : Monografi Desa Kec. Lebakbarang

Tabel : 3.15

Banyaknya Rumah Tangga Menurut Usaha
di Sektor Ekonomi
Tahun 2005

Desa	Pertanian /Penggal.	Pertamb. /Keraj	Industri	LGA	Konst/ Bang.
[1]	[2]	[3]	[4]	[5]	[6]
001 Tembelang Gunung	214	4	26	-	21
002 Pamutih	142	2	18	-	28
003 Depok	59	2	11	-	7
004 Wonosido	62	-	5	-	9
005 Timbangsari	139	-	8	-	12
006 Sidomulyo	325	6	12	-	28
007 Kutorembet	81	-	8	-	5
008 Lebakbarang	270	3	16	-	15
009 Kapundutan	37	-	4	-	10
010 Bantar Kulon	50	2	11	-	28
011 Mendolo	72	2	20	-	34
Jumlah	1.451	21	139	-	197

Sumber : Monografi Desa Kec. Lebakbarang

Tabel : 3.15 (Lanjutan)

Desa	Perdagangan	Angkutan	Lemb. Keu	Jasa	Jumlah
[1]	[7]	[8]	[9]	[10]	[11]
001 Tembelang Gunung	27	3	-	40	335
002 Pamutuh	36	5	-	28	259
003 Depok	17	3	-	13	112
004 Wonosido	13	-	-	9	98
005 Timbangsari	8	1	-	3	171
006 Sidomulyo	54	12	3	31	471
007 Kutorembet	8	-	-	5	107
008 Lebakbarang	29	6	2	60	401
009 Kapundutan	17	-	-	18	86
010 Bantar Kulon	18	-	-	19	128
011 Mendolo	18	-	-	36	182
Jumlah	245	30	5	262	2.350

Tabel : 3.16

Mata Pencaharian Penduduk
Usia 15 Tahun Ke Atas
Keadaan Juni 2005

Desa	Pert.Tan Pangan	Perke bunan	Pert. Lainnya	Ind. Pengol.	Perda gangan	Jasa
[1]	[2]	[3]	[4]	[5]	[6]	[7]
001 Tembelang Gunung	412	20	26	26	27	84
002 Pamutih	251	23	10	26	69	93
003 Depok	114	15	1	22	51	40
004 Wonosido	129	11	-	23	33	39
005 Timbangsari	196	20	2	23	17	5
006 Sidomulyo	689	45	26	46	111	130
007 Kutorembet	141	19	-	20	23	61
008 Lebakbarang	541	39	24	33	61	36
009 Kapundutan	62	12	-	12	27	39
010 Bantar Kulon	116	22	15	22	35	61
011 Mendolo	118	17	7	79	39	76
Jumlah	2.769	243	111	332	493	664

Sumber : Monografi Desa

Tabel : 3.16 (Lanjutan)

Desa	Ke- uangan	PNS	TNI/ Polri	Pensiu nan	Lainnya	Jumlah
[1]	[8]	[9]	[10]	[11]	[12]	[13]
001 Tembelang Gunung	-	-	-	3	60	658
002 Pamutih	-	1	-	2	116	591
003 Depok	-	1	-	5	68	317
004 Wonosido	-	-	-	-	51	286
005 Timbangsari	-	1	-	2	33	299
006 Sidomulyo	5	22	-	12	179	1.265
007 Kutorembet	-	-	-	1	17	282
008 Lebakbarang	2	41	5	22	41	845
009 Kapundutan	-	-	-	-	79	231
010 Bantar Kulon	-	-	-	-	81	352
011 Mendolo	-	-	-	-	91	427
Jumlah	7	66	5	47	816	5.553

Tabel : 4.1

Jumlah Sekolah, Murid, Guru T K
Negeri & Swasta
Di Kec. Lebakbarang Tahun 2005

Desa	Sekolah		Murid			Guru
	Neg	Swas	L	P	Jml	
[1]	[2]	[3]	[4]	[5]	[6]	[7]
001 Tembelang Gunung	-	-	-	-	-	-
002 Pamutuh	-	-	-	-	-	-
003 Depok	-	-	-	-	-	-
004 Wonosido	-	-	-	-	-	-
005 Timbangsari	-	-	-	-	-	-
006 Sidomulyo	-	1	12	20	32	2
007 Kutorembet	-	-	-	-	-	-
008 Lebakbarang	-	1	15	16	31	2
009 Kapundutan	-	-	-	-	-	-
010 Bantar Kulon	-	-	-	-	-	-
011 Mendolo	-	-	-	-	-	-
Jumlah	-	2	27	36	63	4

Sumber : Dinas Diknas Kec. Lebakbarang

Tabel : 4.2

Jumlah Sekolah, Murid, Guru S D
Negeri & Swasta
Di Kec. Lebakbarang Tahun 2005

Desa	Sekolah		Murid			Guru
	Neg	Swas	L	P	Jml	
[1]	[2]	[3]	[4]	[5]	[6]	[7]
001 Tembelang Gunung	3	-	70	90	160	16
002 Pamutuh	1	-	51	60	111	7
003 Depok	1	-	33	29	62	5
004 Wonosido	1	-	19	25	44	5
005 Timbangsari	1	-	31	28	59	6
006 Sidomulyo	4	-	151	151	302	29
007 Kutorembet	1	-	30	38	68	6
008 Lebakbarang	3	-	133	107	240	23
009 Kapundutan	1	-	31	23	54	6
010 Bantar Kulon	1	-	35	27	62	7
011 Mendolo	1	-	46	51	97	7
Jumlah	18	-	630	629	1.259	117

Sumber : Dinas Diknas Kec. Lebakbarang

Tabel : 4.3

Jumlah Sekolah, Murid, Guru SLTP
Negeri & Swasta
Di Kec. Lebakbarang Tahun 2005

Desa	Sekolah		Murid			Guru
	Neg	Swas	L	P	Jml	
[1]	[2]	[3]	[4]	[5]	[6]	[7]
001 Tembelang Gunung	-	-	-	-	-	-
002 Pamutih	-	-	-	-	-	-
003 Depok	-	-	-	-	-	-
004 Wonosido	-	-	-	-	-	-
005 Timbangsari	-	-	-	-	-	-
006 Sidomulyo	-	-	-	-	-	-
007 Kutorembet	-	-	-	-	-	-
008 Lebakbarang	1	-	147	130	277	21
009 Kapundutan	-	-	-	-	-	-
010 Bantar Kulon	-	-	-	-	-	-
011 Mendolo	-	-	-	-	-	-
Jumlah	1	-	147	130	277	21

Sumber : Dinas Diknas Kec. Lebakbarang

Tabel : 4.4

Jumlah Sekolah, Murid, Guru SLTA
Negeri & Swasta
Di Kec. Lebakbarang Tahun 2005

Desa	Sekolah		Murid			Guru
	Neg	Swas	L	P	Jml	
[1]	[2]	[3]	[4]	[5]	[6]	[7]
001 Tembelang Gunung	-	-	-	-	-	-
002 Pamutuh	-	-	-	-	-	-
003 Depok	-	-	-	-	-	-
004 Wonosido	-	-	-	-	-	-
005 Timbangsari	-	-	-	-	-	-
006 Sidomulyo	-	-	-	-	-	-
007 Kutorembet	-	-	-	-	-	-
008 Lebakbarang	-	-	-	-	-	-
009 Kapundutan	-	-	-	-	-	-
010 Bantar Kulon	-	-	-	-	-	-
011 Mendolo	-	-	-	-	-	-
Jumlah	-	-	-	-	-	-

Sumber : Dinas Diknas Kec. Lebakbarang

Tabel : 4.5

Jumlah Sekolah, Murid, Guru MDI
Negeri & Swasta
Di Kec. Lebakbarang Tahun 2005

Desa	Sekolah		Murid			Guru
	Neg	Swas	L	P	Jmi	
[1]	[2]	[3]	[4]	[5]	[6]	[7]
001 Tembelang Gunung	-	-	-	-	-	-
002 Pamutih	-	-	-	-	-	-
003 Depok	-	-	-	-	-	-
004 Wonosido	-	-	-	-	-	-
005 Timbangsari	-	-	-	-	-	-
006 Sidomulyo	-	-	-	-	-	-
007 Kutorembet	-	-	-	-	-	-
008 Lebakbarang	-	-	-	-	-	-
009 Kapundutan	-	-	-	-	-	-
010 Bantar Kulon	-	-	-	-	-	-
011 Mendolo	-	-	-	-	-	-
Jumlah	-	-	-	-	-	-

Sumber : PPAI Kec. Lebakbarang

Tabel : 4.6

Jumlah Sekolah, Murid, Guru MI
Negeri & Swasta
Di Kec. Lebakbarang Tahun 2005

Desa	Sekolah		Murid			Guru
	Neg	Swas	L	P	Jml	
[1]	[2]	[3]	[4]	[5]	[6]	[7]
001 Tembelang Gunung	-	-	-	-	-	-
002 Pamutuh	-	-	-	-	-	-
003 Depok	-	-	-	-	-	-
004 Wonosido	-	-	-	-	-	-
005 Timbangsari	-	-	-	-	-	-
006 Sidomulyo	-	-	-	-	-	-
007 Kutorembet	-	-	-	-	-	-
008 Lebakbarang	-	-	-	-	-	-
009 Kapundutan	-	-	-	-	-	-
010 Bantar Kulon	-	-	-	-	-	-
011 Mendolo	-	-	-	-	-	-
Jumlah	-	-	-	-	-	-

Sumber : PPAI Kec. Lebakbarang

Tabel : 4.7

Jumlah Sekolah, Murid, Guru MTs
Negeri & Swasta
Di Kec. Lebakbarang Tahun 2005

Desa	Sekolah		Murid			Guru
	Neg	Swas	L	P	Jml	
[1]	[2]	[3]	[4]	[5]	[6]	[7]
001 Tembelang Gunung	-	-	-	-	-	-
002 Pamutuh	-	-	-	-	-	-
003 Depok	-	-	-	-	-	-
004 Wonosido	-	-	-	-	-	-
005 Timbangsari	-	-	-	-	-	-
006 Sidomulyo	-	-	-	-	-	-
007 Kutorembet	-	-	-	-	-	-
008 Lebakbarang	-	-	-	-	-	-
009 Kapundutan	-	-	-	-	-	-
010 Bantar Kulon	-	-	-	-	-	-
011 Mendolo	-	-	-	-	-	-
Jumlah	-	-	-	-	-	-

Sumber : PPAI Kec. Lebakbarang

Tabel : 4.8

Banyaknya Sarana Kesehatan
Di Kecamatan Lebakbarang
Di Kec. Lebakbarang Tahun 2005

Desa	Puskes mas	Pus Pemb	Polindes	Jumlah
[1]	[2]	[3]	[4]	[5]
001 Tembelang Gunung	-	-	1	1
002 Pamutih	-	1	-	1
003 Depok	-	-	1	1
004 Wonosido	-	-	1	1
005 Timbangsari	-	1	-	1
006 Sidomulyo	-	-	-	-
007 Kutorembet	-	-	-	-
008 Lebakbarang	1	-	-	1
009 Kapundutan	-	-	-	-
010 Bantar Kulon	-	-	1	1
011 Mendolo	-	-	1	1
Jumlah	1	2	5	8

Sumber : Puskesmas Kec. Lebakbarang

Tabel : 4.9

Banyaknya Tenaga Kesehatan
Di Kecamatan Lebakbarang
Di Kec. Lebakbarang Tahun 2005

Desa	Dokter	Bidan	Bides	Para medis	Dukun Bayi	Jumlah
[1]	[2]	[3]	[4]	[5]	[6]	[7]
001 Tembelang Gunung	-	-	1	-	4	5
002 Pamutih	-	-	1	-	-	1
003 Depok	-	-	1	-	1	2
004 Wonosido	-	-	1	-	1	2
005 Timbangsari	-	-	1	-	-	1
006 Sidomulyo	-	-	1	3	6	10
007 Kutorembet	-	-	1	-	1	2
008 Lebakbarang	2	2	1	2	2	9
009 Kapundutan	-	-	-	-	2	2
010 Bantar Kulon	-	-	1	-	1	2
011 Mendolo	-	-	1	-	3	4
Jumlah	2	2	10	5	21	40

Sumber : Puskesmas Kec. Lebakbarang

Tabel : 4.10

Banyaknya Pus, Peserta KB Menurut
Alat Kontrasepsi & % Pus
Di Kec. Lebakbarang Tahun 2005

Desa	P U S	Alat Kontrasepsi			
		IUD	MOP	MOW	Implant
[1]	[2]	[3]	[4]	[5]	[6]
001 Tembelang Gunung	274	15	7	1	78
002 Pamutih	224	10	4	8	119
003 Depok	135	7	2	4	39
004 Wonosido	104	14	1	-	36
005 Timbangsari	128	10	5	1	50
006 Sidomulyo	491	37	5	9	117
007 Kutorembet	121	2	-	-	26
008 Lebakbarang	376	21	10	13	73
009 Kapundutan	105	34	4	-	16
010 Bantar Kulon	127	5	34	-	10
011 Mendolo	109	1	-	1	15
Jumlah	2.194	156	72	37	579

Sumber : PLKB Kec. Lebakbarang

Tabel : 4.10 (Lanjutan)

Desa	Alat Kontrasepsi				% PUS
	Suntik	Pil	Kdm/OV	Jml	
[1]	[7]	[8]	[9]	[10]	[11]
001 Tembelang Gunung	95	39	-	235	85,77
002 Pamutih	51	6	-	198	88,39
003 Depok	51	25	1	129	95,56
004 Wonosido	17	25	1	94	90,38
005 Timbangsari	36	6	-	108	84,38
006 Sidomulyo	216	54	-	438	89,21
007 Kutorembet	51	14	-	93	76,86
008 Lebakbarang	165	58	3	343	91,22
009 Kapundutan	31	8	-	93	88,57
010 Bantar Kulon	54	10	-	113	88,98
011 Mendolo	65	11	1	94	86,24
Jumlah	832	256	6	1.938	88,33

Tabel : 4.11

Jumlah Penduduk Menurut Agama
Di Kecamatan Lebakbarang
Di Kec. Lebakbarang Tahun 2005

Desa	Islam	Ka- tholik	Pro- testan	Hindu	Budha	Lain nya	Jumlah
[1]	[2]	[3]	[4]	[5]	[6]	[7]	[8]
001 Tembelang Gunung	1.320	-	-	-	-	-	1.320
002 Pamutuh	930	-	-	-	-	-	930
003 Depok	554	1	-	-	-	-	555
004 Wonosido	412	-	-	-	-	-	412
005 Timbangsari	569	2	-	-	-	-	571
006 Sidomulyo	2.133	2	1	2	-	-	2.138
007 Kutorembet	489	-	-	-	-	-	489
008 Lebakbarang	1.808	6	-	-	-	-	1.814
009 Kapundutan	374	-	-	-	-	-	374
010 Bantar Kulon	604	-	-	-	-	-	604
011 Mendolo	656	-	-	-	-	-	656
Jumlah	9.849	11	1	2	-	-	9.863

Sumber : KUA Kec. Lebakbarang

Tabel : 4.12

Jumlah Tempat Peribadatan
Di Kecamatan Lebakbarang
Di Kec. Lebakbarang Tahun 2005

Desa	Masjid	Musholla	Gereja	Pura	Jumlah
[1]	[2]	[3]	[4]	[5]	[6]
001 Tembelang Gunung	2	4	-	-	6
002 Pamutuh	1	3	-	-	4
003 Depok	1	-	-	-	1
004 Wonosido	1	1	-	-	2
005 Timbangsari	1	2	-	-	3
006 Sidomulyo	2	5	-	-	7
007 Kutorembet	1	1	-	-	2
008 Lebakbarang	1	7	-	-	8
009 Kapundutan	1	2	-	-	3
010 Bantar Kulon	1	2	-	-	3
011 Mendolo	1	4	-	-	5
Jumlah	13	31	-	-	44

Sumber : KUA Kec. Lebakbarang

Tabel : 4.13

Banyaknya Jama'ah Haji
Menurut Jenis Kelamin
Di Kec. Lebakbarang Tahun 2005

Desa	Laki-Laki	Perempuan	Jumlah
[1]	[2]	[3]	[4]
001 Tembelang Gunung	-	-	-
002 Pamutih	-	-	-
003 Depok	-	-	-
004 Wonosido	-	-	-
005 Timbangsari	-	-	-
006 Sidomulyo	1	-	1
007 Kutorembet	-	-	-
008 Lebakbarang	-	1	1
009 Kapundutan	-	-	-
010 Bantar Kulon	-	-	-
011 Mendolo	-	-	-
Jumlah	1	1	2

Sumber : KUA Kec. Lebakbarang

Tabel : 4.14

Banyaknya Nikah, Talak, Cerai, & Rujuk
Di Kecamatan Lebakbarang
Di Kec. Lebakbarang Tahun 2005

Desa	Nikah	Talak	Cerai	Rujuk	Jumlah
[1]	[2]	[3]	[4]	[5]	[6]
001 Tembelang Gunung	16	1	-	-	17
002 Pamutuh	2	-	-	-	2
003 Depok	10	-	-	-	10
004 Wonosido	5	-	-	-	5
005 Timbangsari	7	-	-	-	7
006 Sidomulyo	14	-	-	-	14
007 Kutorembet	8	-	-	-	8
008 Lebakbarang	23	-	-	-	23
009 Kapundutan	4	-	-	-	4
010 Bantar Kulon	10	-	-	-	10
011 Mendolo	5	-	-	-	5
Jumlah	104	1	-	-	105

Sumber : KUA Kec. Lebakbarang

Tabel : 4.15

Banyaknya Kejadian Kriminalitas
Di Rinci Per Bulan
Di Kec. Lebakbarang

Bulan	Curras	Curanmor	Currat	Anirat	Jumlah
[1]	[2]	[3]	[4]	[5]	[6]
001 Januari	-	-	-	-	-
002 Pebruari	-	-	2	-	2
003 Maret	1	-	-	-	1
004 April	-	-	-	-	-
005 Mei	-	-	-	-	-
006 Juni	-	-	-	-	-
007 Juli	-	-	1	-	1
008 Agustus	-	-	-	-	-
009 September	-	-	1	-	1
010 Oktober	-	-	-	-	-
011 Nopember	-	-	1	-	1
012 Desember	-	-	-	-	-
Jumlah	1	-	5	-	6

Sumber : Polsek Kec. Lebakbarang

Tabel: 4.16

**Banyaknya Rumah Penduduk
Menurut Jenis Dinding
Di Kec. Lebakbarang Tahun 2005**

Desa	Dinding				Jumlah
	Permanen	Semi Permanen	Papan	Bambu	
[1]	[2]	[3]	[4]	[5]	[6]
001 Tembelang Gunung	228	17	82	-	327
002 Pamutuh	69	68	91	-	228
003 Depok	89	34	14	-	137
004 Wonosido	74	13	10	-	97
005 Timbangsari	105	32	24	-	161
006 Sidomulyo	246	102	99	16	463
007 Kutorembet	26	15	65	-	106
008 Lebakbarang	124	135	135	-	394
009 Kapundutan	53	17	14	-	84
010 Bantar Kulon	80	22	17	-	119
011 Mendolo	43	15	91	13	162
Jumlah	1.137	470	642	29	2.278

Sumber : Monografi Kec. Lebakbarang

Tabel : 5.1

Produksi Pertanian Tanaman Pangan
Di Kec. Lebakbarang Tahun 2005

Jenis Tanaman		Luas Penen	Produksi (Ton)
[1]		[2]	[3]
1	Padi Sawah	906	3.336,0
2	Padi Ladang	0	0,0
3	J a g u n g	570	2.028,8
4	Ubi Kayu	0	0,0
5	Ubi Jalar	0	0,0
6	Kacang Tanah	0	0,0
7	Kacang Kedelai	0	0,0
8	Kacang Hijau	0	0,0

Sumber : KCD Pertanian Kec. Lebakbarang

Tabel : 5.2

Luas Panen & Produksi Padi
Di Kec. Lebakbarang
Tahun 2005

Bulan	Padi Sawah			Padi Ladang		
	L. Panen	Rata-2 Prod	Prod.	L. Panen	Rata-2 Prod	Prod.
	Ha	Ton/Ha	Ton	Ha	Ton/Ha	Ton
[1]	[2]	[3]	[4]	[5]	[6]	[7]
001 Januari	25	3,80	95	0	0	0
002 Pebruari	42	3,80	160	0	0	0
003 Maret	195	3,60	702	0	0	0
004 April	187	3,60	673	0	0	0
005 Mei	40	3,70	148	0	0	0
006 Juni	61	3,70	226	0	0	0
007 Juli	53	3,80	201	0	0	0
008 Agustus	43	3,80	163	0	0	0
009 September	82	3,70	303	0	0	0
010 Oktober	91	3,80	346	0	0	0
011 Nopember	32	3,60	115	0	0	0
012 Desember	55	3,70	204	0	0	0
Jumlah	906	4,46	3.336	0	0	0

Sumber : KCD Pertanian Kec. Lebakbarang

Tabel : 5.3

Luas Panen & Produksi Palawija
Di Kec. Lebakbarang
Tahun 2005

Bulan	Jagung			Kacang Tanah		
	L. Panen	Rata-2 Prod	Prod.	L. Panen	Rata-2 Prod	Prod.
	Ha	Ton/Ha	Ton	Ha	Ton/Ha	Ton
[1]	[2]	[3]	[4]	[5]	[6]	[7]
1 Januari	40	3,50	140,0	-	-	-
2 Pebruari	13	4,00	50,0	-	-	-
3 Maret	17	2,00	34,0	-	-	-
4 April	7	3,50	24,5	-	-	-
5 Mei	15	3,70	55,5	-	-	-
6 Juni	37	3,70	136,9	-	-	-
7 Juli	20	3,70	74,0	-	-	-
8 Agustus	50	3,50	175,0	-	-	-
9 September	101	3,90	393,9	-	-	-
10 Oktober	125	3,50	437,5	-	-	-
11 Nopember	98	3,50	343,0	-	-	-
12 Desember	47	3,50	164,5	-	-	-
Jumlah	570	3,50	2.028,8	-	-	-

Sumber : KCD Pertanian Kec. Lebakbarang

Tabel : 5.3 (Lanjutan)

B u l a n	Ubi Kayu			Ubi Jalar		
	L. Panen	Rata-2 Prod	Prod.	L. Panen	Rata-2 Prod	Prod.
	Ha	Ton/Ha	Ton	Ha	Ton/Ha	Ton
[1]	[8]	[9]	[10]	[11]	[12]	[13]
001 Januari	-	-	-	-	-	-
002 Pebruari	-	-	-	-	-	-
003 Maret	-	-	-	-	-	-
004 April	-	-	-	-	-	-
005 Mei	-	-	-	-	-	-
006 Juni	-	-	-	-	-	-
007 Juli	-	-	-	-	-	-
008 Agustus	-	-	-	-	-	-
009 September	-	-	-	-	-	-
010 Oktober	-	-	-	-	-	-
011 Nopember	-	-	-	-	-	-
012 Desember	-	-	-	-	-	-
Jumlah	-	-	-	-	-	-

Sumber : KCD Pertanian Kec. Lebakbarang

Tabel : 5.4

Produksi Tanaman Buah-buahan
Di Kec. Lebakbarang Tahun 2005

Jenis Tanaman	Banyaknya Pohon		Jumlah	Produksi (Kw)
	Tidak Menghsikan	Menghsikan		
[1]	[2]	[3]	[4]	[5]
1 Sirsak	100	25,00	125	1,42
2 Mangga	212	100,00	312	2,14
3 Rambutan	1.973	5.610,00	7.583	4,81
4 Duku	114	100	214	1,50
5 Jeruk	1.000	170	1.170	1,30
6 Durian	4.089	2.000	6.089	3.000,00
7 Jambu Air	90	-	90	131,00
8 Jambu Biji	300	-	300	1.309,00
9 Sawo	20	-	20	25,00
10 Pepaya	210	150	360	1,10
11 Pisang *	4.000	5.610	9.610	3,75
12 Nanas	244	150	394	-
13 Salak	576	400	976	10,65
14 Nangka **	1.958	2.000	3.958	1.000,00
15 Belimbing	26	20,00	46	0,31
16 Semangka	-	-	-	-
17 Sukun	105	20,00	125	6,04
18 Alpokat	2.000	5.084	7.084	6.000,00
19 Manggis	900	287	1.187	5,30

* Rumpun ** Butir

Sumber : KCD Pertanian Kec. Lebakbarang

Tabel : 5.5

Produksi Tanaman Sayuran
Di Kec. Lebakbarang Tahun 2005

Jenis Tanaman	Luas Panen (Ha)	Produksi (Kw)
[1]	[2]	[3]
1 Bawang Merah	0	0
2 Bawang Putih	6	12,6
3 Bawang Daun	5	7,6
4 Kentang	0	0
5 K o l	0	0
6 Pertsai/ Sawi	0	0
7 Wortel	0	0
8 Lobak	0	0
9 Kacang Merah	0	0
10 Kacang Panjang	0	0
11 C a b e	0	0
12 Tomat	0	0
13 Terung	0	0
14 Buncis	0	0
15 Ketimun	0	0
16 Labu Siam	0	0
17 Kangkung	0	0
18 B a y a m	0	0

Sumber : KCD Pertanian Kec. Lebakbarang

Tabel : 5.6

Luas Dan Produksi Tanaman Kelapa
Di Kec. Lebakbarang
Tahun 2005

Desa	Luas (Ha)	Jumlah Tanaman	Berproduksi	Produksi (Kg)
[1]	[2]	[3]	[4]	[5]
001 Tembelang Gunung	6,101	1.690	530	13.250
002 Pamutih	5,090	1.410	271	6.775
003 Depok	1,931	535	122	3.050
004 Wonosido	1,047	290	120	3.000
005 Timbangsari	3,639	1.008	210	5.250
006 Sidomulyo	17,039	4.720	1.825	45.625
007 Kutorembet	3,664	1.015	100	2.500
008 Lebakbarang	12,274	3.400	1.055	26.375
009 Kapundutan	1,805	500	95	2.375
010 Bantar Kulon	2,119	587	182	4.550
011 Mendolo	2,116	600	196	4.875
Jumlah	56,825	15.755	4.706	117.625

Sumber : KCD Hutbun Kec. Lebakbarang

Tabel : 5.7

Luas Dan Produksi Tanaman Panili
Di Kec. Lebakbarang
Tahun 2005

Desa	Luas (Ha)	Jumlah Tanaman	Berproduksi	Produksi (Kg)
[1]	[2]	[3]	[4]	[5]
001 Tembelang Gunung	4,638	11.595	280	130
002 Pamutuh	1856	4.640	175	150
003 Depok	0,440	1.110	60	31
004 Wonosido	0,160	400	5	2
005 Timbangsari	5,424	13.560	1.700	950
006 Sidomulyo	2,936	7.340	950	770
007 Kutorembet	0,644	1.610	8	13
008 Lebakbarang	38,40	96.000	3.500	2.185
009 Kapundutan	3,442	8.605	170	160
010 Bantar Kulon	3,124	7.810	490	340
011 Mendolo	2,16	5.400	100	70
Jumlah	1.917,37	158.070	7.438	4.801

Sumber : KCD Hutbun Kec. Lebakbarang

Tabel : 5.8

Luas Dan Produksi Tanaman Kopi
Di Kec. Lebakbarang
Tahun 2005

D e s a	Luas (Ha)	Jumlah Tanaman	Berproduksi	Produksi (Kg)
[1]	[2]	[3]	[4]	[5]
001 Tembelang Gunung	7,60	19.000	11.150	2.787,5
002 Pamutih	2,18	5.450	4.000	1.000
003 Depok	1,12	2.800	2.140	1.535
004 Wonosido	2,46	6.155	4.350	1.087,5
005 Timbangsari	3,67	9.170	4.200	1.050
006 Sidomulyo	3,46	8.650	6.110	1.527,5
007 Kutorembet	5,08	12.700	7.700	1.925
008 Lebakbarang	5,00	12.500	7.200	1.800
009 Kapundutan	1,52	3.800	2.800	700
010 Bantar Kulon	7,00	17.500	11.000	2.750
011 Mendolo	2,88	7.200	4.300	1.075
Jumlah	41,97	104.925	64.950	17.238

Sumber : KCD Hutbun Kec. Lebakbarang

Tabel : 5.9

Luas Dan Produksi Tanaman Cengkeh
Di Kec. Lebakbarang
Tahun 2005

Desa	Luas (Ha)	Jumlah Tanaman	Tanaman Berproduksi	Produksi (ton) Kering
[1]	[2]	[3]	[4]	[5]
001 Tembelang Gunung	9,40	5.500	3.010	5,01
002 Pamutih	6,10	4.000	2.000	3,33
003 Depok	2,12	1.675	790	1,31
004 Wonosido	0,71	490	250	0,41
005 Timbangsari	4,42	2.610	1.120	1,86
006 Sidomulyo	8,18	5.245	2.400	4,00
007 Kutorembet	1,60	1.000	360	0,60
008 Lebakbarang	12,92	7.950	3.950	6,58
009 Kapundutan	1,71	1.140	660	1,10
010 Bantar Kulon	2,01	1.240	590	0,98
011 Mendolo	2,03	1.385	580	0,96
Jumlah	51,200	32.235	15.710	26,14

Sumber : KCD Hutbun Kec. Lebakbarang

Tabel : 5.10

Luas Dan Produksi Getah Pinus
Di KRPH Kapundutan Kec. Lebakbarang
Tahun 2005

Bulan	Luas (Ha)	Tanaman Berproduksi	Produksi (Kg)	Harga (Rp)
[1]	[2]	[3]	[4]	[5]
001 Januari	926,60	113,001	19.646	19.774.965
002 Pebruari	926,60	113,001	12.676	12.778.457
003 Maret	926,60	113,001	23.146	23.358.157
004 April	926,60	113,001	30.578	30.896.329
005 Mei	926,60	113,001	32.014	32.175.603
006 Juni	926,60	113,001	11.666	11.647.244
007 Juli	926,60	113,001	13.872	13.835.434
008 Agustus	926,60	113,001	11.942	11.822.722
009 September	926,60	113,001	24.062	24.274.066
010 Oktober	926,60	113,001	45.648	53.303.176
011 Nopember	926,60	113,001	14.294	17.330.822
012 Desember	926,60	113,001	27.308	32.628.982
Jumlah	926,60	1.356	266.852	283.825.957

Sumber : KRPH Kapundutan

Tabel : 5.11

Luas Dan Produksi Getah Pinus
Di KRPH Lebakbarang Kec. Lebakbarang
Tahun 2005

Bulan	Luas (Ha)	Tanaman Berproduksi	Produksi (Kg)	Harga (Rp)
[1]	[2]	[3]	[4]	[5]
001 Januari	646,40	77,145	12.968	13.138.964
002 Pebruari	646,40	77,145	14.042	14.157.829
003 Maret	646,40	77,145	18.014	17.962.727
004 April	646,40	77,145	20.890	20.875.143
005 Mei	646,40	77,145	20.520	20.507.954
006 Juni	646,40	77,145	8.986	8.829.302
007 Juli	646,40	77,145	7.886	7.739.824
008 Agustus	646,40	77,145	9.652	9.471.758
009 September	646,40	77,145	10.632	10.611.396
010 Oktober	646,40	77,145	20.411	23.424.678
011 Nopember	646,40	77,145	5.471	6.559.878
012 Desember	646,40	77,145	11.575	13.594.828
Jumlah	646,40	926	161.047	166.874.281

Sumber : KRPH Lebakbarang

Tabel: 5.12

Luas Dan Produksi Tanaman Aren
Di Kec. Lebakbarang
Tahun 2005

Desa	Luas (Ha)	Jumlah Tanaman	Tanaman Berproduksi	Produksi Kolang	Produksi Gula Aren
[1]	[2]	[3]	[4]	[5]	[6]
001 Tembelang Gunung	5,75	1.150	255	5.125	3.825
002 Pamutih	1,35	270	50	104	750
003 Depok	3,08	615	145	2.984	2.175
004 Wonosido	1,65	330	130	264	1.950
005 Timbangsari	5,43	1.085	360	7.385	5.400
006 Sidomulyo	4,23	845	335	7.125	5.025
007 Kutorembet	1,55	310	135	2.650	2.025
008 Lebakbarang	1,60	320	115	2.140	1.725
009 Kapundutan	3,08	615	200	4.150	3.000
010 Bantar Kulon	4,55	910	260	5.960	3.908
011 Mendolo	0,80	160	45	840	675
Jumlah	33,05	6.610	2.030	38.727	30.458

Sumber : KCD Pertanian Kec. Lebakbarang

Tabel : 5.13

Banyaknya Ternak
Di Kec. Lebakbarang
Tahun 2005

D e s a	Sapi		Kerbau	Kuda	Kambing /Domba
	Perah	Biasa			
[1]	[2]	[3]	[4]	[5]	[6]
001 Tembelang Gunung	0	212	8	0	218
002 Pamutuh	0	177	6	0	194
003 Depok	0	208	0	0	128
004 Wonosido	0	107	0	0	250
005 Timbangsari	0	184	5	0	491
006 Sidomulyo	0	182	12	0	184
007 Kutorembet	0	81	6	0	116
008 Lebakbarang	0	241	4	0	461
009 Kapundutan	0	118	0	0	159
010 Bantar Kulon	0	130	0	0	216
011 Mendolo	0	134	0	0	92
Jumlah	0	1.774	41	0	2.509

Sumber : KCD Pertanian Kec. Lebakbarang

Tabel : 5.14

Banyaknya Unggas
Di Kec. Lebakbarang
Tahun 2005

Desa	A y a m		I t i k	I t i k M a n i l a	L a i n n y a
	K a m p u n g	R a s			
[1]	[2]	[3]	[4]	[5]	[6]
001 Tembelang Gunung	2.962	9	98	22	14
002 Pamutuh	2.143	16	46	9	16
003 Depok	1.124	0	110	12	31
004 Wonosido	810	0	75	10	13
005 Timbangsari	4.215	12	52	18	20
006 Sidomulyo	2.636	24	218	34	13
007 Kutorembet	1.268	4	120	8	12
008 Lebakbarang	3.984	15	186	56	231
009 Kapundutan	1.286	0	56	6	18
010 Bantar Kulon	2.493	7	222	34	19
011 Mendolo	2.510	0	104	26	31
Jumlah	25.431	87	1.287	235	418

Sumber : KCD Pertanian Kec. Lebakbarang

Tabel: 6.1

Banyaknya Perusahaan Dan Tenaga Kerja
Industri Besar / Sedang
Di Kec. Lebakbarang Tahun 2005

Desa	Besar		Sedang		Keraj. RT	
	Ush	Naker	Ush	Naker	Ush	Naker
[1]	[2]	[3]	[4]	[5]	[6]	[7]
001 Tembelang Gunung	-	-	-	-	-	-
002 Pamutih	-	-	-	-	-	-
003 Depok	-	-	-	-	-	-
004 Wonosido	-	-	-	-	-	-
005 Timbangsari	-	-	-	-	-	-
006 Sidomulyo	-	-	-	-	-	-
007 Kutorembet	-	-	-	-	-	-
008 Lebakbarang	-	-	-	-	-	-
009 Kapundutan	-	-	-	-	-	-
010 Bantar Kulon	-	-	-	-	-	-
011 Mendolo	-	-	-	-	-	-
Jumlah	-	-	-	-	-	-

Sumber: Statistik Kec. Lebakbarang

Tabel : 6.2

Banyaknya Perusahaan Dan Tenaga Kerja
Industri Kecil Dan Kerajinan Rumah Tangga
Di Kec. Lebakbarang Tahun 2005

Desa	Kecil		Keraj. RT	
	Ush	Naker	Ush	Naker
[1]	[4]	[5]	[6]	[7]
001 Tembelang Gunung	2	5	12	24
002 Pamutih	2	4	19	36
003 Depok	2	4	12	23
004 Wonosido	0	0	12	22
005 Timbangsari	2	5	13	26
006 Sidomulyo	4	14	19	38
007 Kutorembet	1	3	7	13
008 Lebakbarang	4	10	16	31
009 Kapundutan	1	2	7	12
010 Bantar Kulon	1	2	16	28
011 Mendolo	0	0	31	64
Jumlah	19	49	164	317

Sumber : Statistik Kec. Lebakbarang

Tabel : 6.3

Banyaknya Perusahaan
Konstruksi & Tenaga Kerja
Di Kec. Lebakbarang Tahun 2005

D e s a	Perusahaan	Tenaga Kerja
[1]	[2]	[3]
001 Tembelang Gunung	-	-
002 Pamutih	-	-
003 Depok	-	-
004 Wonosido	-	-
005 Timbangsari	-	-
006 Sidomulyo	1	3
007 Kutorembet	-	-
008 Lebakbarang	-	-
009 Kapundutan	-	-
010 Bantar Kulon	-	-
011 Mendolo	-	-
Jumlah	1	3

Sumber: Statistik Kec. Lebakbarang

Tabel : 6.4

Banyaknya Perusahaan / Usaha
Bahan Galian & Tenaga Kerja
Di Kec. Lebakbarang Tahun 2005

Desa	Pasir		Batu		Tanah Liat	
	Ush	Naker	Ush	Naker	Ush	Naker
[1]	[2]	[3]	[4]	[5]	[6]	[7]
001 Tembelang Gunung	4	4	4	4	-	-
002 Pamutih	10	10	10	10	-	-
003 Depok	3	3	3	3	-	-
004 Wonosido	4	4	4	4	-	-
005 Timbangsari	-	-	-	-	-	-
006 Sidomulyo	7	7	7	7	-	-
007 Kutorembet	2	2	2	2	-	-
008 Lebakbarang	4	4	4	4	-	-
009 Kapundutan	5	5	5	5	-	-
010 Bantar Kulon	6	6	6	6	-	-
011 Mendolo	-	-	-	-	-	-
Jumlah	45	45	45	45	-	-

Sumber : Statistik Kec. Lebakbarang

Tabel : 7.1

Banyaknya Kendaraan
Bermotor
Di Kec. Lebakbarang Tahun 2005

Desa	Sepeda Motor	Mobil		
		Dinas	Pribadi	Taxi
[1]	[2]	[3]	[4]	[5]
001 Tembelang Gunung	16	0	0	0
002 Pamutuh	19	0	1	0
003 Depok	13	0	0	0
004 Wonosido	6	0	0	0
005 Timbangsari	24	0	1	0
006 Sidomulyo	46	0	4	0
007 Kutorembet	12	0	0	0
008 Lebakbarang	69	3	4	0
009 Kapundutan	6	0	0	0
010 Bantar Kulon	10	0	0	0
011 Mendolo	9	0	0	0
Jumlah	230	3	10	0

Sumber : Monografi Desa Kecamatan Lebakbarang

Tabel : 7.1 (Lanjutan)

Desa	Colt/ Pick Up	B u s	Truk	Jumlah
[1]	[2]	[3]	[4]	[5]
001 Tembelang Gunung	1	0	0	17
002 Pamutih	4	0	0	24
003 Depok	2	0	0	15
004 Wonosido	0	0	0	6
005 Timbangsari	0	0	0	25
006 Sidomulyo	12	0	0	62
007 Kutorembet	0	0	0	12
008 Lebakbarang	4	0	0	80
009 Kapundutan	0	0	0	6
010 Bantar Kulon	0	0	0	10
011 Mendolo	0	0	0	9
Jumlah	23	0	0	266

Tabel : 7.2

Banyaknya Kendaraan
Tak Bermotor
Di Kec. Lebakbarang Tahun 2005

D e s a	Sepeda	Dokar	Becak	Gerobak Dorong
[1]	[2]	[3]	[4]	[5]
001 Tembelang Gunung	25	0	0	0
002 Pamutuh	18	0	0	0
003 Depok	12	0	0	0
004 Wonosido	4	0	0	0
005 Timbangsari	19	0	0	0
006 Sidomulyo	64	0	0	0
007 Kutorembet	7	0	0	0
008 Lebakbarang	83	0	0	0
009 Kapundutan	18	0	0	0
010 Bantar Kulon	28	0	0	0
011 Mendolo	7	0	0	0
Jumlah	285	0	0	0

Sumber : Monografi Desa Kecamatan Lebakbarang

Tabel : 7.3

Banyaknya Sarana
Telekomunikasi
Di Kec. Lebakbarang Tahun 2005

D e s a	Radio	T V	Telepon	VHF
[1]	[2]	[3]	[4]	[5]
001 Tembelang Gunung	141	104	0	1
002 Pamutih	54	73	1	0
003 Depok	46	76	2	0
004 Wonosido	29	51	0	1
005 Timbangsari	45	75	2	0
006 Sidomulyo	84	211	4	0
007 Kutorembet	32	52	1	0
008 Lebakbarang	215	264	6	2
009 Kapundutan	58	42	0	1
010 Bantar Kulon	52	39	1	0
011 Mendolo	91	48	0	1
Jumlah	847	1.035	17	6

Sumber : Monografi Desa Kecamatan Lebakbarang

Tabel : 8.1

Banyaknya Prasarana Perekonomian
Di Kecamatan Lebakbarang
Tahun 2005

D e s a	Pasar	Toko, Kios, Warung	KUD/ Kop. Lain	Kop. Simpan Pinjam	Badan Kredit	Lum bung Desa
[1]	[2]	[3]	[4]	[5]	[6]	[7]
001 Tembelang Gunung	-	17	-	-	-	-
002 Pamutih	-	20	-	-	-	-
003 Depok	-	4	-	-	-	-
004 Wonosido	-	4	-	-	-	-
005 Timbangsari	-	5	-	-	-	-
006 Sidomulyo	-	27	-	-	-	-
007 Kutorembet	-	5	-	-	-	-
008 Lebakbarang	-	43	1	1	1	-
009 Kapundutan	-	6	-	-	-	-
010 Bantar Kulon	-	6	-	-	-	-
011 Mendolo	-	3	-	-	-	-
Jumlah	-	140	1	1	1	-

Sumber: Kantor Kec. Lebakbarang

Tabel : 8.2

Banyaknya Perush Dan Jasa,
Serta Jumlah Tenaga Kerja
Tahun 2005

Jenis Kegiatan		Perusahaan/ Usaha	Tenaga Kerja
	[1]	[2]	[3]
1	Sewa Meja Kursi	2	4
2	Sewa Piring/ Gelas dll	-	-
3	Sewa Sound System dll	5	10
4	Sewa Perleng. Pengantin	9	16
5	Sewa Lainnya (VCD)	-	-
6	Tukang Jahit	10	10
7	Tukang Binatu	-	-
8	Tukang Foto	-	-
9	Tukang Obras	1	1
10	Tukang Cukur	-	-
11	Tukang Sol Sepatu	-	-
12	Tukang Patri	2	2
13	Usaha Foto Copy	-	-
14	Reparasi Jam	-	-
15	Reparasi Sepeda	3	3
16	Reparasi Sepeda Motor	3	3
17	Reparasi Mobil	-	-
18	Reparasi Radio/ TV dll	2	2
19	Salon Kecantikan	-	-
20	Rias Pengantin	9	16

Sumber : Statistik Kec. Lebakbarang

Tabel : 8.3

Pemasukan P B B
Dirinci Per Bulan
Tahun 2005

Bulan	Jumlah Pemasukan	Sisa
[1]	[2]	[3]
01 Januari	-	59.958.528
02 Pebruari	-	59.958.528
03 Maret	12.122.500	47.836.028
04 April	1.250.000	46.586.028
05 Mei	10.135.000	36.451.028
06 Juni	12.500.000	23.951.028
07 Juli	2.464.528	21.486.500
08 Agustus	21.486.500	-
09 September	-	-
10 Oktober	-	-
11 Nopember	-	-
12 Desember	-	-
Jumlah	59.958.528	-

Sumber : Kasi Pemerintahan Kec. Lebakbarang

Tabel : 8.4

Jumlah Baku & Realisasi
Pemasukan P B B
Tahun 2005

D e s a	Jumlah WP	Pokok PBB	Realisasi	%
[1]	[2]	[3]	[4]	[5]
001 Tembelang Gunung	777	6.080.050	6.080.050	100
002 Pamutih	553	5.278.951	5.278.951	100
003 Depok	212	2.195.951	2.195.951	100
004 Wonosido	170	1.576.789	1.576.789	100
005 Timbangsari	367	3.463.849	3.463.849	100
006 Sidomulyo	1.498	13.602.154	13.602.154	100
007 Kutorembet	293	2.619.845	2.619.845	100
008 Lebakbarang	1.316	13.105.065	13.105.065	100
009 Kapundutan	245	2.850.790	2.850.790	100
010 Bantar Kulon	426	5.970.174	5.970.174	100
011 Mendolo	225	3.214.910	3.214.910	100
Jumlah	6.082	59.958.528	59.958.528	100

Sumber : Kasi Pemerintahan Kec. Lebakbarang

Tabel : 8.5

Banyaknya Koperasi Dan Lembaga
Keuangan Lainnya
Tahun 2005

D e s a	Koperasi	Bank	BKD	Lainnya
[1]	[4]	[5]	[4]	[5]
001 Tembelang Gunung	-	-	-	-
002 Pamutih	-	-	-	-
003 Depok	-	-	-	-
004 Wonosido	-	-	-	-
005 Timbangsari	-	-	-	-
006 Sidomulyo	-	-	-	-
007 Kutorembet	-	-	-	-
008 Lebakbarang	1	-	-	1
009 Kapundutan	-	-	-	-
010 Bantar Kulon	-	-	-	-
011 Mendolo	-	-	-	-
Jumlah	1	-	-	1

Sumber : Monografi Desa Kec. Lebakbarang