

STATISTIK DAERAH KECAMATAN DOLOK SIGOMPULON 2016



Candi Portibi 1, Desa Bahal, Kecamatan Portibi



**BADAN PUSAT STATISTIK
KABUPATEN PADANG LAWAS UTARA**

<https://palutakab.bps.go.id>

**STATISTIK DAERAH
KECAMATAN DOLOK SIGOMPULON
2016**

STATISTIK DAERAH KECAMATAN DOLOK SIGOMPULON 2016

Katalog BPS : 1102002.1220.080
No. Publikasi : 12200.16.19
Ukuran Buku : 17,6 cm x 25 cm
Jumlah Halaman : v + 22 halaman

Naskah : Seksi Neraca Wilayah dan Analisis Statistik

Gambar Kulit : Seksi Neraca Wilayah dan Analisis Statistik

Diterbitkan Oleh: Badan Pusat Statistik Kabupaten Padang Lawas Utara

Boleh dikutip dengan menyebut sumbernya

<https://palutakab.bps.go.id>



KATA PENGANTAR

Publikasi Statistik Daerah Kecamatan Dolok Sigompulon 2016 diterbitkan oleh Badan Pusat Statistik Kabupaten Padang Lawas Utara berisi berbagai data dan informasi terpilih seputar Kecamatan Dolok Sigompulon yang dianalisis secara sederhana untuk membantu pengguna data memahami perkembangan pembangunan serta potensi yang ada di Kecamatan Dolok Sigompulon.

Publikasi Statistik Daerah Kecamatan Dolok Sigompulon 2016 diterbitkan untuk melengkapi publikasi-publikasi statistik yang sudah terbit secara rutin setiap tahun. Berbeda dengan publikasi-publikasi yang sudah ada, publikasi ini lebih menekankan pada analisis.

Materi yang disajikan dalam Statistik Daerah Kecamatan Dolok Sigompulon 2016 memuat berbagai informasi/indikator terpilih yang terkait dengan pembangunan di berbagai sektor di Kecamatan Dolok Sigompulon yang diharapkan dapat menjadi bahan rujukan/kajian dalam perencanaan dan evaluasi kegiatan pembangunan.

Kritik dan saran konstruktif berbagai pihak kami harapkan untuk penyempurnaan penerbitan mendatang. Semoga publikasi ini mampu memenuhi tuntutan kebutuhan data statistik, baik oleh instansi/dinas pemerintah, swasta, kalangan akademisi maupun masyarakat luas.

Gunung Tua, September 2016
Badan Pusat Statistik
Kabupaten Padang Lawas Utara
Kepala,

Whenlis



DAFTAR ISI

1. GEOGRAFI DAN IKLIM.....	1
2. PEMERINTAHAN.....	2
3. PENDUDUK.....	3
4. PENDIDIKAN.....	4
5. KESEHATAN.....	5
6. PERINDUSTRIAN.....	6
7. PERDAGANGAN.....	7
8. PERINDUSTRIAN.....	8
LAMPIRAN TABEL.....	9

Luas Kecamatan Dolok Sigompulon yaitu 26.256 Hektar atau sekitar 6,7% dari luas wilayah Kabupaten Padang Lawas Utara

Kecamatan Dolok Sigompulon terletak pada garis 1°53'49" - 2°02'32" Lintang Utara dan 99°33'17" - 99°50'48" Bujur Timur. Sebelah Utara berbatasan dengan Kabupaten Labuhan Batu, sebelah Barat berbatasan dengan Kabupaten Tapanuli Selatan, sebelah Timur berbatasan dengan Kabupaten Labuhan Batu, dan sebelah Selatan berbatasan dengan Kecamatan Dolok. Luas wilayah Kecamatan Dolok Sigompulon adalah 26.256 Ha.

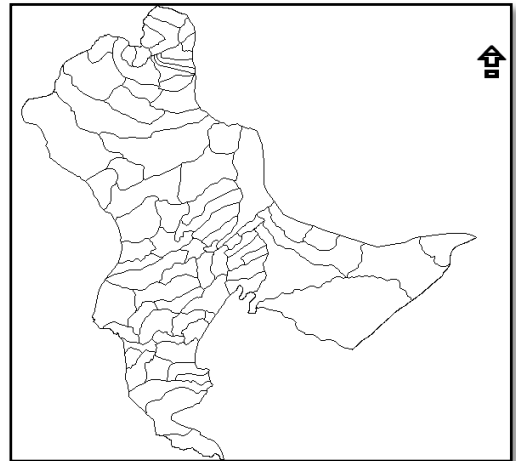
Desa Saba Bangunan merupakan desa terluas di Kecamatan Dolok Sigompulon dengan luas desa sekitar 9,29 Km² atau hampir mencapai 3,53 persen dari total luas Kecamatan Dolok Sigompulon.

Sebanyak 21 desa di wilayah Kecamatan Dolok Sigompulon merupakan daerah berbukit dan sisanya dataran. Desa dengan jarak terjauh dari ibu kota kecamatan adalah Desa Gunung Sormin dengan jarak sepanjang 48 km dan selanjutnya adalah Desa Pasang Leladengan jarak sepanjang 48km.

*** Tahukah Anda

Jarak Kantor Camat Dolok Sigompulon ke Kantor Bupati Padang Lawas Utara adalah yang terjauh diantara seluruh Kantor Camat se-Kabupaten Padang Lawas Utara, yaitu 70 km.

Peta Kecamatan Dolok Sigompulon



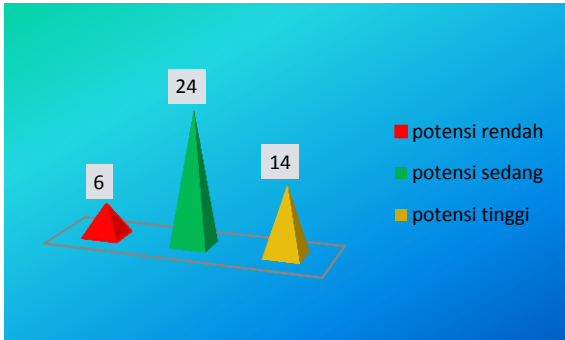
Statistik Geografi & Iklim Kecamatan Dolok Sigompulon Tahun 2015

Letak Astronomis	
Luas Wilayah	: 26.256 Ha
Berbatasan dengan	
Sebelah Utara	: Kab. Labuhan Batu
Sebelah Selatan	: Kec. Dolok
Sebelah Barat	: Kab. Tapanuli Selatan
Sebelah Timur	: Kab. Labuhan Batu
Jarak Kantor Camat ke Kantor BUPATI	: 70 Km

Sumber : Dolok Sigompulon Dalam Angka, 2016

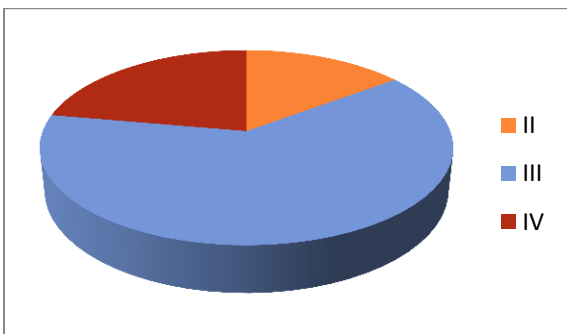
6,81 persen Kepala Desa di Kecamatan Dolok Sigompulon berjenis kelamin perempuan.

Jumlah Desa Menurut Potensi di Kecamatan Dolok Sigompulon Tahun 2015



Sumber : Dolok Sigompulon Dalam Angka, 2016

Persentase PNS Di Seluruh Cabang Dinas Dan Unit Pelaksana Teknis Menurut Golongan di Kecamatan Dolok Sigompulon Tahun 2015 (Orang)



Sumber : Dolok Sigompulon Dalam Angka, 2016

Hingga akhir tahun 2015, Kecamatan Dolok Sigompulon tidak mengalami pemekaran wilayah. Jumlah desa tidak berubah, yaitu sebanyak 44 desa.

Jika diklasifikasikan menurut potensi desa, sebanyak 14 persen merupakan desa dengan potensi rendah, 55 persen potensi sedang, dan sekitar 32 persen sisanya adalah potensi tinggi.

Jumlah pegawai negeri sipil (PNS) di Kantor Camat Dolok Sigompulon pada tahun 2015 hanya 8 orang, terdiri dari 6 orang berjenis kelamin laki-laki dan 2 orang berjenis kelamin perempuan.

*** Tahukah Anda

Di Kecamatan Dolok Sigompulon, 84,09 persen Kepala Desa berpendidikan SLTA/Sederajat.

Pada tahun 2015, jumlah PNS untuk seluruh cabang dinas dan unit pelaksana teknis di Kecamatan Dolok Sigompulon sebanyak 21 orang. 4 orang merupakan PNS golongan II, 17 orang PNS golongan III, dan sisanya 6 orang PNS golongan IV.

PENDUDUK

Terdapat 1.093 rumah tangga di Kecamatan Dolok Sigompulon pada 2015

3

Jumlah penduduk Kecamatan Dolok Sigompulon pada tahun 2015 mencapai 18.265 jiwa atau meningkat sebesar 2,45% dibanding tahun 2014. Kepadatan penduduk tahun 2015 sebesar 20,55 yang artinya setiap 1 km² luas wilayah Kecamatan Dolok Sigompulon, rata-rata ditempati penduduk sebanyak 20 sampai 21 jiwa.

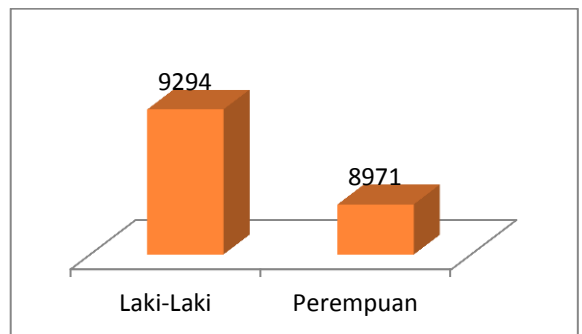
Secara umum jumlah penduduk laki-laki lebih banyak dibandingkan perempuan. Jumlah penduduk laki-laki sekitar 9.294 jiwa, dan penduduk perempuan hanya 8.971 jiwa.

Desa Pasar Simundol merupakan desa dengan jumlah penduduk terbesar di Kecamatan Dolok Sigompulon dengan jumlah penduduk sekitar 1.609 jiwa. Jumlah penduduk terbesar kedua adalah Desa Aek Kanan dengan jumlah penduduk 1.342 jiwa.

*** Tahukah Anda

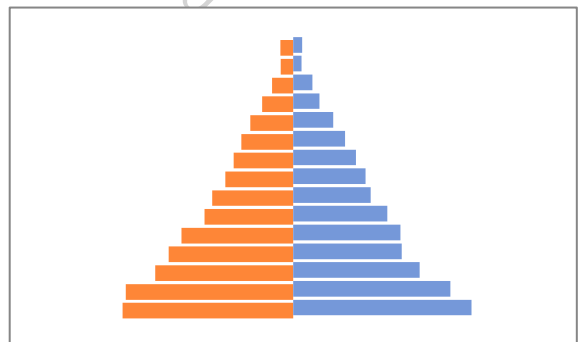
Di Kecamatan Dolok Sigompulon, penduduk dengan kelompok umur 15-49 tahun merupakan kelompok umur dengan jumlah terbesar

Jumlah Penduduk Berdasarkan Gender Di Kecamatan Dolok Sigompulon Tahun 2015 (Jiwa)



Sumber : Dolok Sigompulon Dalam Angka, 2016

Piramida Penduduk Berdasarkan Kelompok Umur Di Kecamatan Dolok Sigompulon Tahun 2015 (Jiwa)



Sumber : Dolok Sigompulon Dalam Angka, 2016

Terdapat 19 Sekolah Dasar Negeri di Kecamatan Dolok Sigompulon

Statistik Pendidikan Kecamatan Dolok Sigompulon Tahun 2015

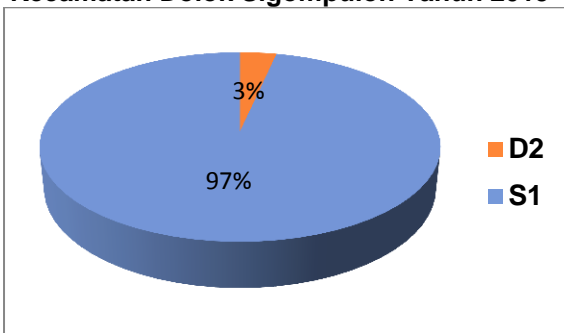
Uraian	Tahun 2015
Banyak Sekolah Dasar	19
Banyak SMP/Sederajat	5
Banyak SMA/Sederajat	2

Sumber : Dolok Sigompulon Dalam Angka, 2016

Jumlah sekolah di setiap tingkatan di seluruh desa di Kecamatan Dolok Sigompulon dapat dikatakan belum merata. Untuk tingkat SD/Sederajat, terdapat 19 buah sekolah, tingkat SMP/ sederajat sebanyak 5 buah dan tingkat SMA/ sederajat sebanyak 2 buah.

Pada jenjang pendidikan SD di Kecamatan Dolok Sigompulon untuk tahun 2015 memiliki guru sebanyak 209 orang dan murid sebanyak 2.775 orang. Untuk jenjang SLTP memiliki guru sebanyak 51 orang dan murid sebanyak 573 orang, sedangkan jenjang SLTA/Sederajat memiliki guru sebanyak 29 orang dan murid sebanyak 237 orang.

Persentase Guru SMA Menurut Tingkat Pendidikan di Kecamatan Dolok Sigompulon Tahun 2015



Sumber : Dolok Sigompulon Dalam Angka, 2016

*** Tahukah Anda

Seluruh Sekolah Dasar yang ada di Kecamatan Dolok Sigompulon adalah Sekolah Negeri.

Sebanyak 44,97 persen guru SD di Kecamatan Dolok Sigompulon berstatus PNS, dan untuk tingkat SMP sebanyak 49,01 persennya adalah PNS, sedangkan untuk SMA/Sederajat guru yang berstatus PNS sebesar 48,27 persen.



Terdapat 57,30 persen pasangan usia subur yang menggunakan alat kontrasepsi jenis suntik

Dilihat dari fasilitas kesehatan yang ada, Kecamatan Dolok Sigompulon hanya memiliki 1 buah Puskesmas, dan Puskesmas Pembantu sebanyak 2 buah.

Dari banyaknya tenaga medis, Kecamatan Dolok Sigompulon memiliki dokter sebanyak 1 orang, bidan sebanyak 34 orang, dan perawat sebanyak 2 orang. Namun, jika dilihat dari sebaran tenaga medis, dapat dikatakan Kecamatan Dolok Sigompulon belum memiliki sebaran yang merata, dimana masih banyak desa yang belum memiliki tenaga medis. Hal ini menyebabkan masyarakat di desa yang belum ada tenaga medis harus menempuh jalan berkilo-kilometer untuk mendapatkan pengobatan dari tenaga medis apabila terserang penyakit atau hendak bersalin.

***** Tahukah Anda**

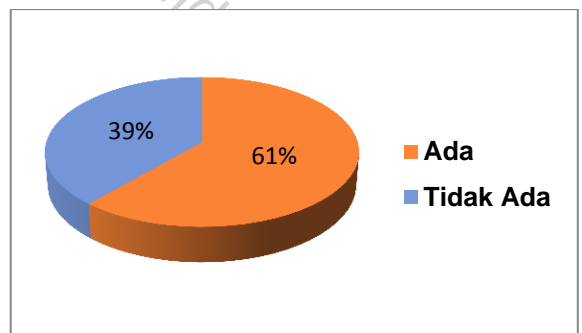
Sebanyak 61,49 persen pasangan usia subur di Kecamatan Dolok Sigompulon menggunakan alat kontrasepsi.

Statistik Kesehatan Kecamatan Dolok Sigompulon Tahun 2015

Uraian	2015
<i>Banyaknya Tenaga Medis</i>	
Dokter	1
Bidan	34
Tenaga Medis Lain	2
Dukun	113
<i>Fasilitas Kesehatan</i>	
Puskesmas	1
Pustu	2

Sumber : Dolok Sigompulon Dalam Angka, 2016

Persentase Desa Menurut Keberadaan Tenaga Medis di Kecamatan Dolok Sigompulon Tahun 2015



Sumber : Dolok Sigompulon Dalam Angka, 2016

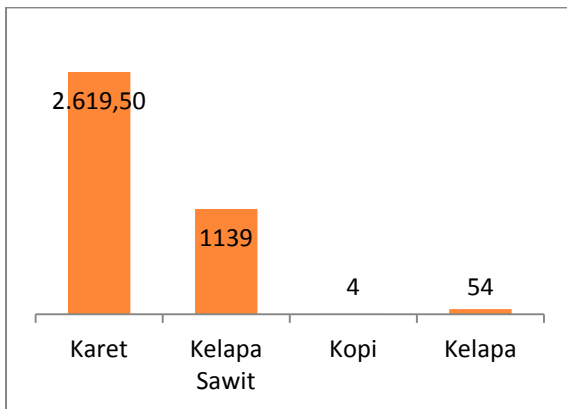
Kelapa Sawit merupakan komoditas utama di Dolok Sigompulon dengan produksi mencapai 4298,4 Ton.

Statistik Tanaman Pangan Kecamatan Dolok Sigompulon Tahun 2015

Jenis Tanaman	Luas Panen Bersih (Ha)	Rata-rata Produktivitas (Kw/Ha)	Produksi (Ton)
Padi Sawah	1.184	53,30	6.310,7
Ubi Kayu	2	1.704	340,8
Ubi Jalar	2	1.1054,40	110,54
Kacang Kedelai	35	10	35

Sumber : Dolok Sigompulon Dalam Angka, 2016

Produksi Tanaman Perkebunan Rakyat Kecamatan Dolok Sigompulon Tahun 2015 (Ton)



Sumber : Dolok Sigompulon Dalam Angka, 2016

Mayoritas mata pencaharian penduduk Kecamatan Dolok Sigompulon adalah bergerak di bidang pertanian. Kegiatan pertanian tanaman pangan cukup banyak ditekuni penduduknya. Produksi padi sawah di Kecamatan Dolok Sigompulon sebesar 2599,2 ton pada tahun 2015 dengan produktivitas mencapai 44,97 Kw/Ha dengan luas panen bersih 578 Ha.

Sektor Perkebunan masih menduduki peringkat pertama penyokong perekonomian masyarakat Kecamatan Dolok Sigompulon. Komoditas unggulannya yaitu karet dan kelapa sawit, dengan luas panen masing-masing sebesar 4.780 Ha dan 1.919 Ha. Selain itu, kecamatan ini juga memiliki tanaman kakao dengan luas panen bersih pada tahun 2015 mencapai 251 Ha.

Selain milik masyarakat, terdapat juga dua perkebunan swasta yang beroperasi di kecamatan Dolok Sigompulon, yaitu PT. Tanjung Siram dan PT. Tindoan Bujing. Keberadaan kedua perusahaan itu menjadikan masyarakat tergerak untuk berkebun tanaman kelapa sawit dengan jumlah produksi tanaman perkebunan tertinggi.

Sektor perdagangan tidak terlepas dari adanya pasar atau kelompok pertokoan di sebuah kecamatan. Kabupaten Padang Lawas Utara pada umumnya memiliki hal unik pada sistem perdagangannya, dimana biasanya di ibu kota kecamatan dan desa-desa yang penduduknya cukup banyak, ada satu hari dalam setiap minggu, adanya pasar besar dimana pedagang dari desa sekitar berkumpul untuk berdagang. Pasar ini dinamakan “poken”.

Ada juga pasar yang setiap harinya buka, tetapi tetap ada satu hari dalam seminggu, pedagangnya lebih banyak berikuit pembelinya.

Selain itu, kegiatan perdagangan di sebuah kecamatan ditopang oleh adanya kompleks pertokoan. Namun tidak semua kecamatan memiliki kompleks pertokoan. Kecamatan Dolok Sigompulon merupakan salah satu kecamatan yang tidak memiliki kompleks pertokoan.

Kecamatan Dolok Sigompulon memiliki 6 buah pasar yang terletak di lima desa. Jika dilihat dari jenis pedagang eceran, ada 94 pedagang minyak bensin eceran dan 95 warung/kios.

Statistik Perdagangan Kecamatan Dolok Sigompulon Tahun 2015

Banyaknya Sarana Perdagangan Menurut Jenisnya

Jenis Sarana	Jumlah
Pasar Desa	6
Kios/Warung	95

Sumber : Dolok Sigompulon Dalam Angka, 2016

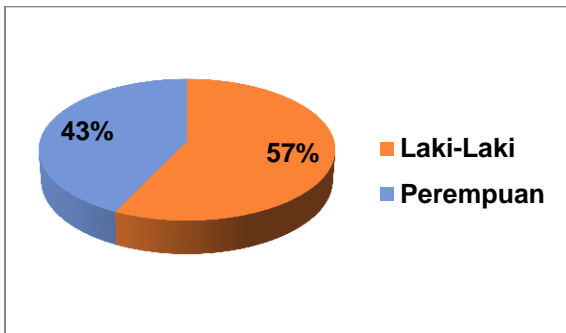
Harga 9 Bahan Pokok di Ibukota Kecamatan Dolok Sigompulon Tahun 2015

Bahan Sembako	Satuan	Harga/Satuan (Rp/ Satuan)
Beras	Kg	11.000
Gula Pasir	Kg	12.000
Minyak Goreng	Kg	12.000
Minyak Tanah	Liter	9.000
Garam	Bungkus	2.000
Sabun Cuci	Batang	2.000
Telur	Butir	1.500
Daging Ayam	Kg	30.000

Sumber : Dolok Sigompulon Dalam Angka, 2016

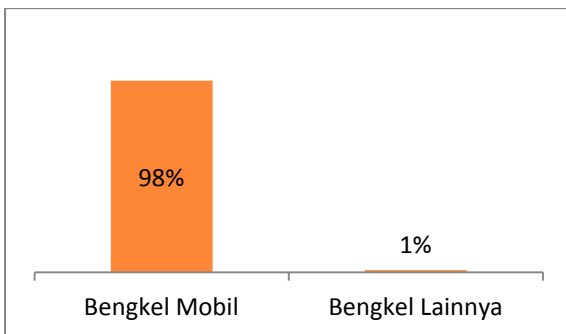
Kecamatan Dolok Sigompulon memiliki 12 kilang padi pada tahun 2015

Persentase Jasa Penjahit Menurut Jenis Kelamin di Kecamatan Dolok Sigompulon Tahun 2015



Sumber : Dolok Sigompulon Dalam Angka, 2016

Persentase Jenis Bengkel di Kecamatan Dolok Sigompulon Tahun 2015



Sumber : Dolok Sigompulon Dalam Angka, 2016

Industri kecil dan menengah di Kecamatan Dolok Sigompulon belum terlalu berkembang dikarenakan secara umum masyarakat Kecamatan Dolok Sigompulon masih bergantung pada sektor pertanian sebagai sumber utama pendapatan.

Dilihat dari keberadaan industri kecil dan menengah, sebarannya juga belum merata dimana di setiap desa ada sebuah industri kecil. Industri kecil ini dapat berupa tukang jahit pakaian, bengkel mobil dan motor serta tempat cuci mobil dan motor.

Pada Tahun 2015, Kecamatan Dolok Sigompulon memiliki 14 orang tukang jahit, 49 buah bengkel mobil dan motor dan satu bengkel selain mobil dan motor serta 18 buah tempat cuci mobil dan motor.

***** Tahukah Anda**

Kecamatan Dolok Sigompulon memiliki 3 agen minyak tanah.

<https://palutakab.bps.go.id>

LAMPIRAN TABEL

Tabel 1 Luas Wilayah Kecamatan Tahun 2015

No	Desa/Kelurahan	Luas (Km ²)	Rasio Terhadap Total Luas Kecamatan (%)
(1)	(2)	(3)	(4)
1.	Kuala Simpang	5,80	2,20
2.	Simundol	7,00	2,66
3.	Sitonun	5,35	2,03
4.	Simaninggir	5,00	1,90
5.	Aek Jabut	5,25	1,99
6.	Nabundong	7,45	2,83
7.	Pasar Simundol	1,00	0,38
8.	Pasang Lela	6,52	2,48
9.	Gunung Sormin	5,50	2,09
10.	Nahula Jae	7,30	2,78
11.	Gonting Bange	6,70	2,55
12.	Simangambat	5,00	1,90
13.	Tanjung Baru Silaiya	6,20	2,36
14.	Padang Malakka	8,40	3,19
15.	Saba Bangunan	9,29	3,53
16.	Malino	6,00	2,28
17.	Salusuhan	3,20	1,21
18.	Sihalo-Halo	6,25	2,38
19.	Janji Manahan Gut	6,10	2,32
20.	Sipogas B	5,60	2,13
21.	Sunut	5,10	1,94
22.	Pamarai	8,20	3,12
23.	Psr Sayur Matinggi	3,00	1,14
24.	Sayur Matinggi	4,10	1,56
25.	Panyabungan	6,19	2,35
26.	Aek Simanat	7,65	2,91
27.	Pulo Liman	5,75	2,18

Tabel 1 Lanjutan

No	Desa/Kelurahan	Luas (Km ²)	Rasio Terhadap Total Luas Kecamatan (%)
(1)	(2)	(3)	(4)
28.	Padang Matinggi Gut	6,30	2,39
29.	Hasahatan	5,94	2,26
30.	Pinarik	7,50	2,85
31.	Unte Manis	6,00	2,28
32.	Pamonoran	3,10	1,18
33.	Hutaimbaru Sim	7,20	2,74
34.	Aek Kundur	5,75	2,18
35.	Hatiran	7,50	2,85
36.	Pd Matinggi Sim	3,20	1,21
37.	Aek Kanan	7,87	2,99
38.	Karang Anyar	5,25	1,99
39.	Nahula Julu	7,65	2,91
40.	Gadung Holbung	5,20	1,98
41.	Sigordang	6,70	2,55
42.	Batu Hibul	5,30	2,01
43.	Simadihon	6,00	2,28
44.	Sipogas A	7,20	2,74
JUMLAH		262,56	100 %

Sumber : Kantor Camat Dolok Sigompulon

Tabel 2 Jarak Ibukota Kecamatan ke Kantor Kepala Desa

No	Desa/Kelurahan	Jarak (Km)
(1)	(2)	(3)
1.	Kuala Simpang	3
2.	Simundol	2
3.	Sitonun	6
4.	Simaninggir	12
5.	Aek Jabut	30
6.	Nabundong	27
7.	Pasar Simundol	0
8.	Pasang Lela	42
9.	Gunung Sormin	48
10.	Nahula Jae	16
11.	Gonting Bange	27
12.	Simangambat	2
13.	Tanjung Baru Silaiya	2
14.	Padang Malakka	12
15.	Saba Bangunan	4
16.	Malino	4
17.	Salusuhan	6
18.	Sihalo-Halo	23
19.	Janji Manahan Gut	25
20.	Sipogas B	23
21.	Sunut	15
22.	Pamarai	31
23.	Psr Sayur Matinggi	12
24.	Sayur Matinggi	11
25.	Panyabungan	7
26.	Aek Simanat	14
27.	Pulo Liman	17

Tabel 2 Lanjutan

No	Desa/Kelurahan	Jarak Ibukota Kecamatan ke Kantor Kepala Desa (Km)
(1)	(2)	(3)
28.	Padang Matinggi Gut	13
29.	Hasahatan	17
30.	Pinarik	20
31.	Unte Manis	23
32.	Pamonoran	15
33.	Hutaimbaru Sim	20
34.	Aek Kundur	23
35.	Hatiran	25
36.	Pd Matinggi Sim	26
37.	Aek Kanan	28
38.	Karang Anyar	28
39.	Nahula Julu	13
40.	Gadung Holbung	15
41.	Sigordang	25
42.	Batu Hibul	28
43.	Simadihon	16
44.	Sipogas A	28

Sumber : Kantor Camat Dolok Sigompulon

Tabel 3 Topografi Desa/ Kelurahan

No	Desa/Kelurahan	Topografi
(1)	(2)	(3)
1.	Kuala Simpang	Datar
2.	Simundol	Datar
3.	Sitonun	Datar
4.	Simaninggir	Berbukit
5.	Aek Jabut	Datar
6.	Nabundong	Berbukit
7.	Pasar Simundol	Datar
8.	Pasang Lela	Berbukit
9.	Gunung Sormin	Berbukit
10.	Nahula Jae	Berbukit
11.	Gonting Bange	Berbukit
12.	Simangambat	Datar
13.	Tanjung Baru Silaiya	Datar
14.	Padang Malakka	Datar
15.	Saba Bangunan	Berbukit
16.	Malino	Datar
17.	Salusuhan	Datar
18.	Sihalo-Halo	Berbukit
19.	Janji Manahan Gut	Berbukit
20.	Sipogas B	Berbukit
21.	Sunut	Datar
22.	Pamarai	Berbukit
23.	Psr Sayur Matinggi	Datar
24.	Sayur Matinggi	Datar
25.	Panyabungan	Datar
26.	Aek Simanat	Berbukit

Tabel 3 Lanjutan

No	Desa/Kelurahan	Topografi
(1)	(2)	(3)
27.	Pulo Liman	Berbukit
28.	Padang Matinggi Gut	Datar
29.	Hasahatan	Berbukit
30.	Pinarik	Datar
31.	Unte Manis	Datar
32.	Pamonoran	Berbukit
33.	Hutaimbaru Sim	Berbukit
34.	Aek Kundur	Datar
35.	Hatiran	Datar
36.	Pd Matinggi Sim	Datar
37.	Aek Kanan	Datar
38.	Karang Anyar	Datar
39.	Nahula Julu	Berbukit
40.	Gadung Holbung	Berbukit
41.	Sigordang	Berbukit
42.	Batu Hibul	Berbukit
43.	Simadihon	Datar
44.	Sipogas A	Berbukit

Tabel 4 Jumlah Pegawai (PNS/CPNS) Tingkat Kecamatan Menurut Instansi/Kantor dan Golongan Tahun 2015

Instansi/Kantor/Unit	Golongan				Jumlah
	I	II	III	IV	
(1)	(2)	(3)	(4)	(5)	(6)
1. Kantor Camat	-	-	8	-	8
2. UPT Pendidikan	-	2	6	-	8
3. UPT Kesehatan	-	-	-	-	0
4. UPT Pertanian	0	1	1	0	2
5. UPT PUK	-	-	-	-	0
6. UPT Kimbangwil	-	-	-	-	0
7. UPT Pendapatan	-	-	-	-	0
8. Puskesmas	-	-	-	-	0
9. Pos dan Giro	-	-	-	-	0
10. PLN	-	-	-	-	0
11. PPLKP/PLKB	0	1	-	0	1
12. PU Pengairan	-	-	-	-	0
13. KUA Kecamatan	0	0	1	0	1
14. KSK	0	0	1	0	1
JUMLAH	0	4	17	6	21

Sumber : Kantor Camat Dolok Sigompulon

Tabel 5 Jumlah Kepala Desa/Lurah Menurut Tingkat Pendidikan yang Ditamatkan dan Jenis Kelamin Tahun 2014

No	Tingkat Pendidikan	Jenis Kelamin /Sex		Jumlah/ Total
		Laki-laki	Perempuan	
(1)	(2)	(3)	(4)	(5)
1.	Sekolah Dasar (SD)	0	0	0
2.	Sekolah lanjutan Tingkat Pertama (SLTP)	5	2	7
3.	Sekolah Lanjutan Tingkat Atas (SLTA)	36	1	37
4.	Diploma (DI, DII, DIII)	0	0	0
5.	DIV/Sarjana (S1)	0	0	0
6.	S2/S3	0	0	0
		41	3	44
JUMLAH		0	0	0

Sumber : Kantor Camat Dolok Sigompulon

Tabel 6 Luas Wilayah, Jumlah Penduduk, dan Kepadatan Penduduk Menurut Desa/Kelurahan Tahun 2015

No	Desa/Kelurahan	Luas Area (Km ²)	Penduduk	Kepadatan Penduduk
(1)	(2)	(3)	(4)	(5)
1.	Kuala Simpang	5,80	471	81,21
2.	Simundol	7,00	383	54,71
3.	Sitonun	5,35	125	23,36
4.	Simaninggir	5,00	700	140,00
5.	Aek Jabut	5,25	335	63,81
6.	Nabundong	7,45	419	56,24
7.	Pasar Simundol	1,00	1 609	1.609,00
8.	Pasang Lela	6,52	439	67,33
9.	Gunung Sormin	5,50	548	99,64
10.	Nahula Jae	7,30	784	107,40
11.	Gonting Bange	6,70	103	15,37
12.	Simangambat	5,00	256	51,20
13.	Tanjung Baru Silaiya	6,20	232	37,42
14.	Padang Malakka	8,40	455	54,17
15.	Saba Bangunan	9,29	300	32,29
16.	Malino	6,00	63	10,50
17.	Salusuhan	3,20	316	98,75
18.	Sihalo-Halo	6,25	260	41,60
19.	Janji Manahan Gut	6,10	130	21,31
20.	Sipogas B	5,60	195	34,82
21.	Sunut	5,10	136	26,67
22.	Pamarai	8,20	31	3,78
23.	Psr Sayur Matinggi	3,00	596	198,67
24.	Sayur Matinggi	4,10	136	33,17
25.	Panyabungan	6,19	286	46,20

Tabel 6 Lanjutan

No	Desa/Kelurahan	Luas Area (Km ²)	Penduduk	Kepadatan Penduduk
(1)	(2)	(3)	(4)	(5)
26.	Aek Simanat	7,65	473	61,83
27.	Pulo Liman	5,75	671	116,70
28.	Padang Matinggi Gut	6,30	283	44,92
29.	Hasahatan	5,94	222	37,37
30.	Pinarik	7,50	687	91,60
31.	Unte Manis	6,00	273	45,50
32.	Pamonoran	3,10	331	106,77
33.	Hutaimbaru Sim	7,20	1.009	140,14
34.	Aek Kundur	5,75	550	95,65
35.	Hatiran	7,50	911	121,47
36.	Pd Matinggi Sim	3,20	301	94,06
37.	Aek Kanan	7,87	1.342	170,52
38.	Karang Anyar	5,25	440	83,81
39.	Nahula Julu	7,65	661	86,41
40.	Gadung Holbung	5,20	138	26,54
41.	Sigordang	6,70	138	20,60
42.	Batu Hibul	5,30	137	25,85
43.	Simadihon	6,00	222	37,00
44.	Sipogas A	7,20	168	23,33
JUMLAH		262,56	18 265	20,55

Sumber : Kantor Camat Dolok Sigompulon

Tabel 7 Banyaknya Kilang Padi dan Pedagang Eceran Menurut Desa/Kelurahan Tahun 2015

No	Desa/Kelurahan	Kilang Padi	Jenis Pedagang Eceran	
			Minyak/BensinSolar/Oli	Warung
(1)	(2)	(3)	(4)	(5)
1.	Kuala Simpang	1	2	2
2.	Simundol	0	2	2
3.	Sitonun	0	1	1
4.	Simaninggir	0	3	3
5.	Aek Jabut	0	2	2
6.	Nabundong	0	2	2
7.	Pasar Simundol	2	10	12
8.	Pasang Lela	0	3	2
9.	Gunung Sormin	0	2	2
10.	Nahula Jae	0	3	3
11.	Gonting Bange	1	1	1
12.	Simangambat	0	2	2
13.	Tanjung Baru Silaiya	0	2	2
14.	Padang Malakka	0	3	3
15.	Saba Bangunan	0	2	2
16.	Malino	0	0	0
17.	Salusuhan	0	1	1
18.	Sihalo-Halo	0	1	1
19.	Janji Manahan Gut	0	1	1
20.	Sipogas B	0	1	1
21.	Sunut	0	1	1
22.	Pamarai	0	0	0

Tabel 7 Lanjutan

No	Desa/Kelurahan	Kilang Padi	Jenis Pedagang Eceran	
			Minyak/BensinSolar/Oli	Warung
(1)	(2)	(3)	(4)	(5)
23.	Psr Sayur Matinggi	1	4	2
24.	Sayur Matinggi	0	0	0
25.	Panyabungan	1	2	2
26.	Aek Simanat	0	3	3
27.	Pulo Liman	0	3	2
28.	Padang Matinggi Gut	0	1	2
29.	Hasahatan	0	1	1
30.	Pinarik	0	2	2
31.	Unte Manis	0	2	2
32.	Pamonoran	1	1	1
33.	Hutaimbaru Sim	1	3	5
34.	Aek Kundur	0	3	6
35.	Hatiran	1	4	4
36.	Pd Matinggi Sim	0	3	4
37.	Aek Kanan	0	10	6
38.	Karang Anyar	0	1	2
39.	Nahula Julu	0	1	2
40.	Gadung Holbung	1	1	0
41.	Sigordang	1	1	0
42.	Batu Hibul	1	1	0
43.	Simadihon	0	1	2
44.	Sipogas A	0	1	1
JUMLAH		12	94	95

DATA

MENCERDASKAN BANGSA



*BADAN PUSAT STATISTIK
KABUPATEN PADANG LAWAS UTARA*

Jl. Lintas Gunung Tua - Padangsidempuan Km. 5,
Desa Sigama, Kab. Padang Lawas Utara 22753
Phone : +62 811 625 1220
Email : bps1220@bps.go.id
Home Page : <http://palutakab.bps.go.id>

