

Statistik Daerah Kecamatan Kikim Timur Tahun 2016



Statistik Daerah Kecamatan Kikim Timur Tahun 2016





Tim Penyusun

STATISTIK DAERAH KECAMATAN KIKIM TIMUR 2016

Katalog : 11020011604. 042

Ukuran Buku : 17,6 x 25,0 cm

Jumlah Halaman : v + 26

Naskah :

Koordinator Statistik Kecamatan Kikim Timur

Gambar Kulit :

Koordinator Statistik Kecamatan Kikim Timur

Pengumpul Data :

Koordinator Statistik Kecamatan Kikim Timur

Diterbitkan Oleh :

Badan Pusat Statistik Kabupaten Lahat

Dicetak Oleh :

Badan Pusat Statistik Kabupaten Lahat

"Dilarang mengumumkan, mendistribusikan, mengomunikasikan, dan/atau menggandakan sebagian atau seluruh isi buku ini untuk tujuan komersial tanpa izin tertulis dari Badan Pusat Statistik"



Kepala BPS Kab. Lahat



Kata Pengantar

Publikasi Statistik Daerah Kecamatan Kikim Timur 2016 diterbitkan oleh Badan Pusat Statistik Kabupaten Lahat berisi berbagai data dan informasi terpilih seputar Kecamatan Kikim Timur yang sangat berguna untuk mengetahui perkembangan pembangunan yang ada di Kecamatan Kikim Timur .

Publikasi ini diterbitkan untuk melengkapi publikasi-publikasi statistik yang sudah terbit secara rutin setiap tahun. Berbeda dengan publikasi-publikasi yang sudah ada, publikasi ini lebih menekankan pada analisis data-data pokok yang paling sering dibutuhkan oleh pengguna data.

Materi yang disajikan dalam publikasi ini memuat berbagai informasi/ indikator terpilih yang terkait dengan pembangunan di berbagai sektor Kecamatan Kikim Timur dan diharapkan dapat menjadi bahan rujukan/kajian dalam perencanaan dan evaluasi kegiatan pembangunan.

Kritik dan saran konstruktif dari berbagai pihak sangat kami harapkan untuk penyempurnaan pada penerbitan mendatang. Semoga publikasi ini mampu memenuhi tuntutan kebutuhan data statistik, baik oleh instansi/dinas pemerintah, swasta, kalangan akademisi, maupun masyarakat luas.

Lahat, September 2016
Kepala Badan Pusat Statistik
Kabupaten Lahat,

YUDHISTIRA ARYA NOEGRAHA, S.Si. M.Si

Daftar Isi



1. GEOGRAFI	1
2. PEMERINTAH	3
3. PENDUDUK	5
4. PENDIDIKAN	7
5. KESEHATAN	9
6. PERUMAHAN DAN LINGKUNGAN	11
7. SARANA SOSIAL	12
8. PERTANIAN	13
9. PETERNAKAN	14
10. EKONOMI	15
11. TRANSPORTASI DAN KOMUNIKASI	16
12. PERBANDINGAN KECAMATAN	17
13. LAMPIRAN TABEL	18

Secara geografis di sebelah utara Kecamatan Kikim Timur berbatasan dengan Kabupaten Musi Rawas, di sebelah selatan berbatasan dengan Kecamatan Pseksu, di sebelah timur berbatasan dengan Kecamatan Gumay Talang, dan di sebelah barat berbatasan dengan Kecamatan Kikim Barat, Kikim Tengah dan Kikim Selatan. Sedangkan topografi permukaan daratan kecamatan ini relatif datar dengan sedikit perbukitan.

Sungai terbesar di Kabupaten Lahat adalah Sungai Lematang. Sungai ini melintasi sebagian wilayah di Kabupaten Lahat termasuk melintasi hampir di seluruh wilayah Kecamatan Kikim Timur. Di sungai ini pernah ditemukan jenis perahu zaman dahulu yang disebut biduk. Seperti sungai-sungai lain, Sungai Lematang yang mengalir di daerah ini memiliki arus deras, sedangkan di berbagai tempat terdapat batu-batu besar.

Gambar 1.1
Sungai Lematang

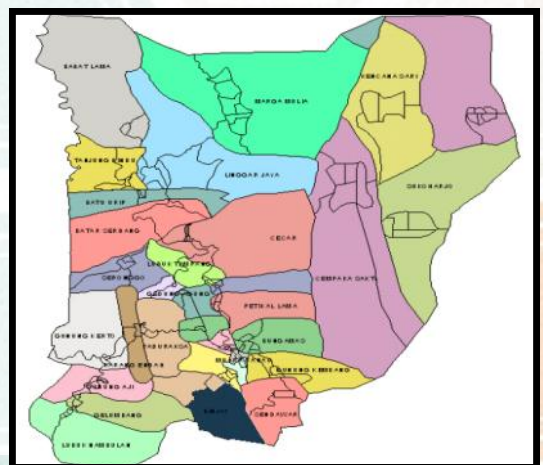


Tabel 1.1
Statistik Geografi Kecamatan Kikim Timur, 2015

Uraian	Tahun 2014
Ibukota Kecamatan	Bunga Mas
Luas Wilayah	564,46 km ²
Jumlah Penduduk	27 351 jiwa
Ketinggian	80 – 95 meter dpl

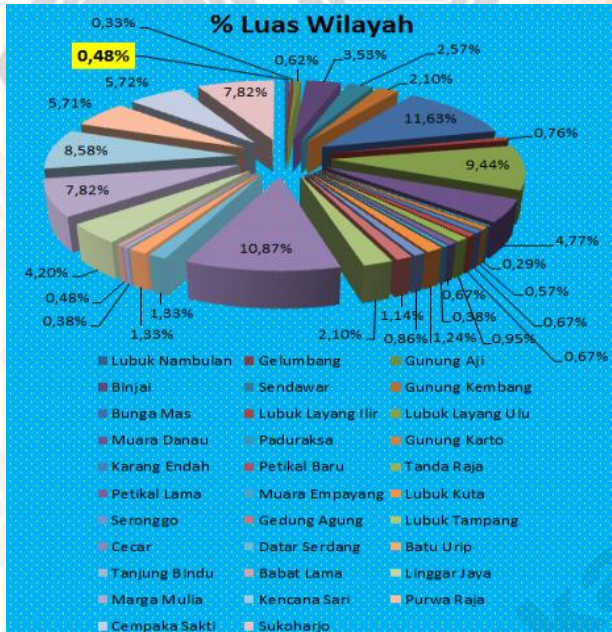
Sumber : Kecamatan Kikim Timur Dalam Angka 2016

Gambar 1.2
Peta Kabupaten Lahat dan Kecamatan Kikim Timur



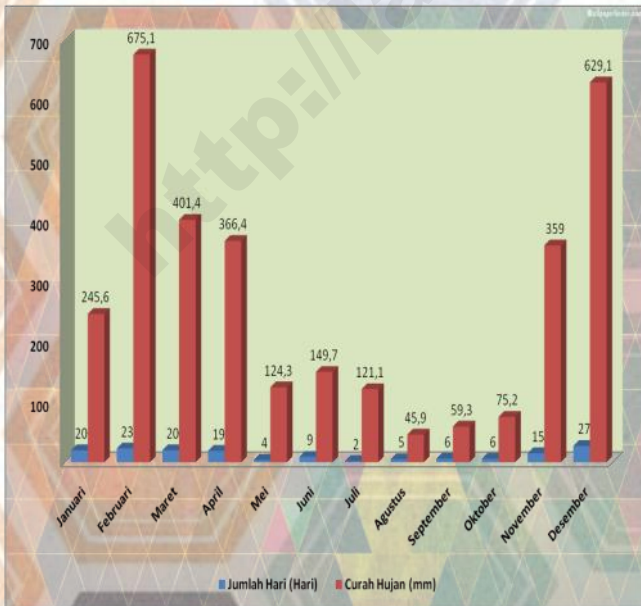
Sumber : Badan Pusat Statistik Kabupaten Lahat

Grafik 1.1
Luas Wilayah Kecamatan Kikim Timur



Sumber : Lahat Dalam Angka 2016

Grafik 1.2
Rata-rata Jumlah Hujan dan Curah Hujan Setiap Bulan Di Kecamatan Kikim Timur, 2015



Sumber : Kecamatan Kikim Timur Dalam Angka 2016

Kecamatan Kikim Timur merupakan satu dari 22 kecamatan yang terdapat di Kabupaten Lahat Provinsi Sumatera Selatan. Kecamatan Kikim Timur beribukota di Desa Bungmas sebagai pusat pemerintahan tingkat kecamatan.

Luas wilayah Kecamatan Kikim Timur adalah 564,45 Km² dimana Desa Bungamas merupakan desa yang terluas di Kecamatan Kikim Timur dengan luas wilayah 65,65 Km².

Kecamatan Kikim Timur terdiri dari 32 desa yang semua statusnya defenitif. Kecamatan Kikim Timur sedikit bukit dan bergantung ± 20% yang luas daerah bergelombang ± 80%. Ketinggian dari permukaan laut ± 86 m. Daerah ini tidak terdapat gunung yang tinggi atau tebing / bukit barisan yang terjal

Sebagai daerah yang beriklim tropis, Kecamatan Kikim Timur memiliki 2 (dua) musim yaitu musim hujan dan musim kemarau Selama tahun 2015, jumlah hari hujan sebanyak 156 hari.

Keadaan iklim di Kecamatan Kikim Timur selama tahun 2015 fluktuatif, Bulan Juli merupakan bulan dengan jumlah hari hujan paling sedikit dengan curah hujan sebanyak 121,1 mm sedangkan jumlah hari hujan terbanyak terjadi pada Bulan Februari yakni sebanyak 23 hari dengan curah hujan sebesar 675,1 mm.

Tabel 2.1
Statistik Pemerintahan di
Kecamatan Kikim Timur, 2013 - 2015

Dampak pelaksanaan otonomi daerah sangat besar. Adanya pelimpahan kewenangan pada pemerintahan daerah (Pemda), membuat Pemda lebih leluasa dan kreatif dalam membangun daerah. Pembagian urusan wajib dan pilihan sebagaimana yang diatur dalam PP 38/2007 memberikan batasan yang jelas, sehingga pembangunan daerah dapat disesuaikan dengan karakteristik masing-masing daerah.

Kecamatan adalah pembagian wilayah administratif di Indonesia di bawah Kabupaten/Kota yang terdiri atas desa dan kelurahan. Dalam hal Otonomi Daerah, Kecamatan merupakan Satuan Kerja Perangkat Daerah (SKPD) Kabupaten/Kota yang mempunyai wilayah kerja tertentu dibawah pimpinan Camat. Kecamatan Kikim Timur mempunyai 32 desa berstatus definitif, dan jumlah ini tidak mengalami perubahan sejak tahun 2012.

Di dalam suatu desa terdapat beberapa aparat pemerintahan desa yang terdiri dari Kepala Desa, Sekretaris Desa, Ketua BPD, dan Ketua LPMD.

Wilayah Administrasi	2013	2014	2015
Desa	32	32	32
Dusun	91	91	91

Sumber : Kecamatan Kikim Timur Dalam Angka 2016

Tabel 2.2
Kelengkapan Aparat Pemerintahan Desa di
Kecamatan Kikim Timur, 2015

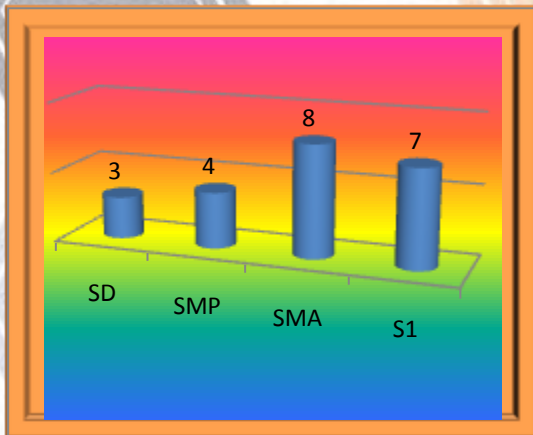
Desa	Kepala Desa	Sekretaris Desa	Ketua BPD	Ketua LPMD
1 Lubuk Nambulan	√	√	√	√
2 Gelumbang	√	√	√	√
3 Gunung Aji	√	√	√	√
4 Binjai	√	√	√	√
5 Sendawar	√	√	√	√
6 Gunung Kembang	√	√	√	√
7 Bunga Mas	√	√	√	√
8 Lubuk Layang Ilir				
9 Lubuk Layang Ulu	√	√	√	√
10 Muara Danau	√	√	√	√
11 Paduraksa	√	√	√	√
12 Gunung Karto	√	√	√	√
13 Karang Endah	√	√	√	√
14 Petikal Baru	√	√	√	√
15 Tanda Raja	√	√	√	√
16 Petikal Lama	√	√	√	√
17 Muara Empayang	√	√	√	√
18 Lubuk Kute	√	√	√	√
19 Seronggo	√	√	√	√
20 Gedung Agung	√	√	√	√
21 Lubuk Tampang	√	√	√	√
22 Cecar	√	√	√	√
23 Datar Serdang	√	√	√	√
24 Batu Urip	√	√	√	√
25 Tanjung Bindu	√	√	√	√
26 Babat Lama	√	√	√	√
27 Linggar Jaya	√	√	√	√
28 Marga Mulia	√	√	√	√
29 Kencana Sari	√	√	√	√
30 Purwa Raja	√	√	√	√
31 Cempaka Sakti	√	√	√	√
32 Sukoharjo	√	√	√	√

Sumber : Kecamatan Kikim Timur Dalam Angka 2016

2

PEMERINTAHAN PEMERINTAHAN

Grafik 2.1
Jumlah PNS menurut Klasifikasi Pendidikan
Kecamatan Kikim Timur, 2015

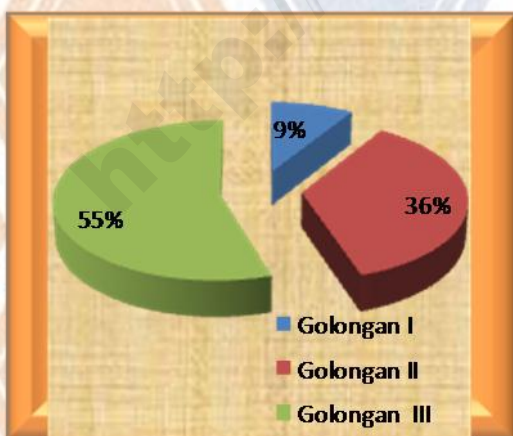


Sumber : Kecamatan Kikim Timur Dalam Angka 2016



Selama tahun 2015, jumlah PNS di Kantor Camat Kikim Timur berjumlah 22 orang.

Grafik 2.2
Jumlah PNS berdasarkan Golongan di
Kecamatan Kikim Timur Tahun 2015 (%)



Sumber : Kecamatan Kikim Timur Dalam Angka 2016

Pegawai Negeri Sipil (PNS) adalah salah satu jenis Kepegawaian Negeri disamping Anggota TNI dan anggota Polri (UU No 43 Th 1999). Kantor kecamatan diorganisir oleh beberapa orang yang berstatus PNS untuk mengatur masalah kependudukan dan administrasi.

Seperti yang telah dibahas pada halaman sebelumnya, Kecamatan Kikim Timur terbagi menjadi 32 desa. Untuk mempermudah koordinasi, setiap desa terbagi menjadi beberapa dusun. Desa Purwaraja dan desa Sukoharjo adalah desa yang memiliki jumlah dusun yang paling banyak dibandingkan dengan desa lainnya, yaitu sebanyak 6 (enam) dusun,

Untuk menjalankan roda pemerintahan di Kantor Camat Kikim Timur didukung oleh PNS berjumlah 22 orang yang merupakan PNS daerah. Jika dilihat dari segi pendidikan, PNS di Kecamatan Kikim Timur terdiri dari 7 (tujuh) orang berpendidikan S1, dan 8 (delapan) orang berpendidikan SMA., 4 (empat) orang berpendidikan SMP dan 3 (tiga) orang berpendidikan SD. Jika ditinjau dari golongan terdapat 9 persen golongan I, 36 persen golongan II dan 55 persen golongan III,

Berdasarkan konsep BPS yang dimaksud dengan Penduduk Indonesia mencakup semua orang yang berdomisili di wilayah geografis Republik Indonesia, baik yang bertempat tinggal tetap maupun yang bertempat tinggal tidak tetap (seperti tuna wisma, pengungsi, awak kapal berbendera Indonesia, masyarakat terpencil/terasing, dan penghuni perahu/rumah apung) selama enam bulan atau lebih dan atau mereka yang berdomisili kurang dari enam bulan tetapi bertujuan menetap. Anggota korps diplomatik beserta keluarga, meskipun menetap di wilayah geografis Indonesia, tidak dicakup sebagai penduduk.

Perkembangan jumlah penduduk di Kecamatan Kikim Timur pada tahun 2012-2015 mengalami fluktuasi. Jumlah penduduk Kecamatan Kikim Timur pada tahun 2015 berjumlah 27.649, terdiri dari 14.012 laki-laki dan 13.637 perempuan. Dengan jumlah penduduk terbanyak di desa Bungamas berjumlah 2.726 jiwa dan Jumlah penduduk paling sedikit berada di Desa Muara Empayang dengan total jumlah penduduk berjumlah 318 jiwa.



Jumlah penduduk laki-laki di Kecamatan Kikim Timur lebih banyak dibanding penduduk perempuan.

Penduduk Kecamatan Kikim Timur mencapai 27.649 jiwa pada tahun 2015 meningkat dibanding tahun sebelumnya dengan jumlah penduduk 27.351 jiwa. Kepadatan penduduk pada tahun 2015 di Kecamatan Kikim Timur dengan tingkat kepadatan 48,98 orang per km² yang berarti pada Kecamatan Kikim Timur terdapat 48 sampai 49 penduduk dalam radius 1 km².

Rasio jenis kelamin adalah perbandingan penduduk laki-laki dan penduduk perempuan. Angka rasio sebesar 102,75 pada tahun 2014 menunjukkan bahwa Kecamatan Kikim Timur memiliki jumlah penduduk laki-laki lebih banyak dibanding penduduk perempuan.

Tabel 3.1
Indikator Kependudukan Kecamatan Kikim Timur, 2015

Variabel Kependudukan	2015
Jumlah Penduduk	27.649
Laki-laki	14.012
Perempuan	13.637
Rasio Jenis Kelamin	102,75
Kepadatan (jiwa/km ²)	48,98

Sumber : Kecamatan Kikim Timur Dalam Angka 2016

3

PENDUDUK

PENDUDUK

Persebaran penduduk digunakan untuk mengetahui sebaran penduduk yang berada di Kecamatan Kikim Timur sehingga kita dapat mengetahui daerah mana yang memiliki jumlah penduduk yang padat dan yang tidak padat. Sebaran penduduk paling banyak terdapat pada Desa Bungamas yakni sebesar 9,86 persen penduduk Kecamatan Kikim Timur yang tinggal di wilayah Desa Bungamas. Untuk kepadatan penduduk tertinggi terdapat pada Desa Paduraksa dengan kepadatan penduduk sebesar 563,35. Hal ini terjadi karena luas wilayah Desa Paduraksa yang hanya sebesar 1,61 km² dihuni oleh penduduk sebanyak 907 jiwa

Dari gambar pramida penduduk menunjukkan bahwa penduduk Kecamatan Kikim Timur terkonsentrasi pada umur muda yakni kelompok umur 5-9 tahun.

Dari komposisi usia penduduk, juga didapatkan angka beban tanggungan usia produktif terhadap usia tidak produktif. Pada Kecamatan Kikim Timur angka beban tanggungan adalah sebesar 58,86 yang artinya tiap 100 orang usia produktif (usia 15-64 tahun) harus menanggung antara 58 sampai 59 orang yang tidak produktif (usia dibawah 15 tahun dan diatas 65 tahun).

Grafik 3.2
Kepadatan Penduduk Kecamatan Kikim Timur, 2015



Sumber : Kecamatan Kikim Timur Dalam Angka 2016



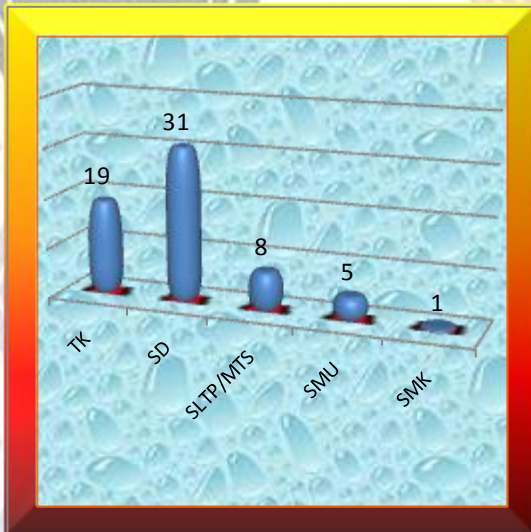
Sumber : Kecamatan Kikim Timur Dalam Angka 2016

PENDIDIKAN PENDIDIKAN



Pada tahun 2015 jumlah sekolah di Kecamatan Kikim Timur yakni

Grafik 4.1
Jumlah Sekolah menurut Jenjang Pendidikan di Kecamatan Kikim Timur, 2015 (Unit)



Sumber : Kecamatan Kikim Timur Dalam Angka 2016

Tabel 4.1
Jumlah Murid Menurut Jejang Pendidikan dan Jenis Kelamin di Kecamatan Kikim Timur, 2015

Jenjang Pendidikan	Jumlah Murid	
	Laki-Laki	Perempuan
TK	92	71
SD	1 342	1 194
SMP, MTs	322	334
SMA, SMK	203	298
Total	1 959	1 897

Sumber : Kecamatan Kikim Timur Dalam Angka 2016

Mengingat bahwa penduduk Kecamatan Kikim Timur masih tergolong penduduk muda, berarti mereka umumnya berada pada usia sekolah. Dalam rangka mencerdaskan kehidupan bangsa sebagaimana termaktub dalam Pembukaan Undang-undang Dasar 1945 maka dibutuhkan sarana dan prasarana pendidikan yang memadai, terlebih-lebih dalam rangka mensukseskan program wajib belajar pendidikan dasar 9 tahun.

Sampai dengan tahun 2015 jumlah sekolah seluruh tingkatan di Kecamatan Kikim Timur sebanyak 64 sekolah, dimana pada tingkat pendidikan Taman Kanak-kanak (TK) berjumlah 19. Sedangkan di tingkat SD sederajat di Kecamatan Kikim Timur berjumlah 31 sekolah dan semuanya berstatus negeri yang tersebar di semua desa.

Untuk tingkat pendidikan SLTP sederajat, jumlah sarana yang tersedia 8 sekolah, sedangkan tingkat SMU/MA berjumlah 5 sekolah dan 1 SMK.

PENDIDIPENDIDIKAN

Pada tahun 2014, rasio murid terhadap guru yang terkecil ada pada jenjang pendidikan Sekolah Dasar

Salah satu faktor penting dalam upaya peningkatan kualitas pendidikan adalah ketersediaan guru dalam jumlah cukup dan berkualitas. Di Kecamatan Kikim Timur pada tahun 2015, terdapat 818 jumlah tenaga pengajar/guru (PNS dan Honorer) yang tersebar di beberapa sekolah baik itu di jenjang pendidikan Taman Kanak-kanak, Sekolah Dasar/ Madrasah Ibtidaiyah, Sekolah Menengah Pertama/ Madrasah Tsanawiyah dan Sekolah Menengah Atas/ Madrasah Aliyah.

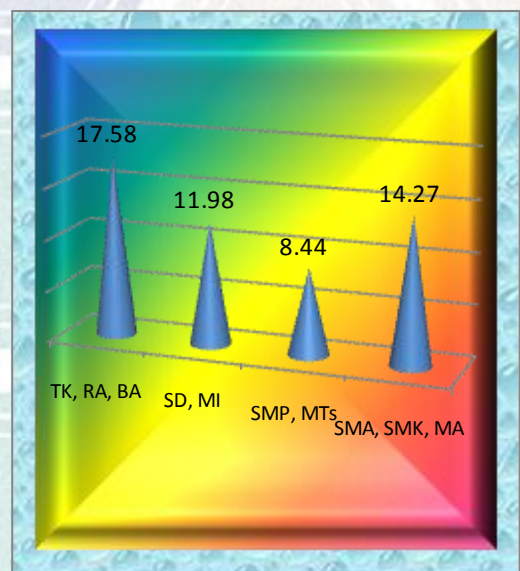
Tabel 4.2
Jumlah guru menurut Jenjang Pendidikan dan Jenis Kelamin di Kecamatan Kikim Timur, 2015

Jenjang Pendidikan	Jumlah Guru		Jumlah
	Laki-Laki	Perempuan	
TK, RA, BA	6	71	77
SD, MI	157	281	438
SMP, MTs	60	93	153
SMA, SMK, MA	66	84	150
Total	289	529	818

Sumber : Kecamatan Kikim Timur Dalam Angka 2016

Rasio murid terhadap guru adalah rata-rata jumlah murid yang diajar seorang guru dalam suatu tahun tertentu. Semakin kecil angka rasio murid terhadap guru tentunya akan semakin baik kualitas pendidikan yang bisa diberikan guru terhadap murid. Pada tahun 2014, rasio murid terhadap guru yang terkecil ada pada jenjang pendidikan Sekolah Menengah Pertama/MTS yaitu sebesar 8,44 persen. Sedangkan yang memiliki nilai rasio terbesar adalah pada jenjang pendidikan Taman Kanak-kanak yaitu sebesar 17,58

Grafik 4.2
Rasio Murid dan Guru menurut Jenjang Pendidikan di Kecamatan Kikim Timur,



Sumber : Kecamatan Kikim Timur Dalam Angka 2016

Kesehatan adalah salah satu kebutuhan pokok hidup manusia yang mutlak. Tujuan pembangunan kesehatan adalah tercapainya kemampuan untuk hidup sehat bagi setiap penduduk, jadi tanggung jawab untuk terwujudnya derajat kesehatan yang optimal berada di tangan seluruh masyarakat Indonesia, pemerintah dan swasta bersama-sama. Sarana dan prasarana kesehatan merupakan penunjang kesehatan yang utama. Dengan lengkapnya ketersediaan sarana kesehatan maka pelayanan masyarakat akan lebih optimal. Pada tahun 2014 jumlah fasilitas kesehatan di Kecamatan Kikim Timur 2 (dua) Praktek Dokter, 3 (tiga) Puskesmas, 12 (dua belas) Puskesmas Pembantu, 20 (dua puluh) Poskesdes dan 32 (tiga puluh dua) Posyandu.

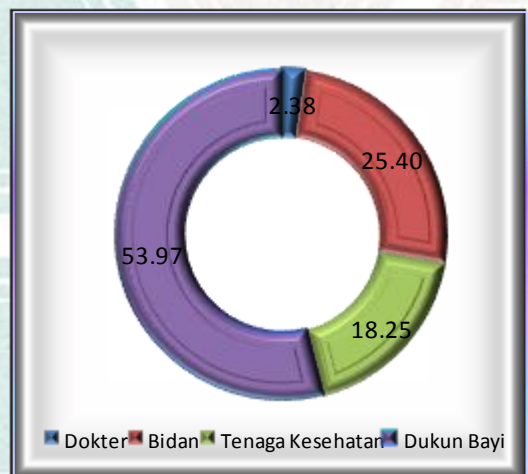
Pada sarana kesehatan tersebut tersedia tenaga kesehatan yang terdiri dari 3 (Tiga) orang dokter, 32 orang bidan, 23 orang tenaga kesehatan, 68 orang dukun bayi pada tahun 2014. Dengan sarana kesehatan yang ada diharapkan dapat memberikan pelayanan terbaik kepada masyarakat dalam berobat.

Tabel 5.1
Statistik Kesehatan di
Kecamatan Kikim Timur, 2012 - 2014

Fasilitas Kesehatan (Unit)	2012	2013	2014
Praktek Dokter	1	2	2
Puskesmas	3	3	3
Pustu	6	6	12
Poskesdes	14	19	20
Posyandu	32	32	32
Jumlah	70	68	78
Jumlah Tenaga Kesehatan :			
Dokter	3	3	3
Bidan	16	27	32
Tenaga Kesehatan	17	24	23
Dukun Bayi	87	70	68
Jumlah	123	124	126

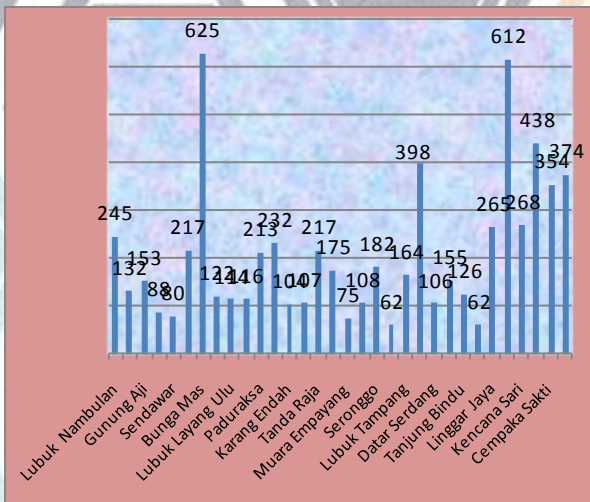
Sumber : Kecamatan Kikim Timur Dalam Angka 2013-2015

Grafik 5.1
Persentase Jumlah Penolong Kelahiran di Kecamatan Kikim Timur, 2014 (%)



Sumber : Kecamatan Kikim Timur Dalam Angka 2015
Data 2015 belum tersedia

Grafik 5.2
Jumlah Pasangan Usia Subur (PUS)



Sumber : Kecamatan Kikim Timur Dalam Angka 2016

Berdasarkan data di atas dapat dilihat jumlah pasangan usia subur (PUS) tiap desa di Kecamatan Kikim Timur. Desa Bunga Mas merupakan desa yang memiliki Peserta Usia Subur tertinggi yakni sebanyak 625 peserta, sedangkan Desa Gedung Agung dan Babat Lama merupakan desa dengan jumlah Peserta Usia Subur terendah yakni sebanyak 62 peserta.

Dari grafik disamping juga diketahui jumlah peserta KB baik yang berasal dari swasta dan pemerintah. Sama seperti PUS Desa Bunga Mas juga memiliki peserta KB tertinggi yakni sebanyak 527 keluarga dan Gedung Agung yang merupakan desa yang menduduki peringkat terendah dari jumlah peserta KB yaitu sebanyak 36 keluarga.

Keluarga Berencana ialah upaya peningkatan kepedulian dan peran serta masyarakat melalui pendewasaan usia perkawinan, pengaturan kelahiran, pembinaan ketahanan keluarga, peningkatan kesejahteraan keluarga untuk mewujudkan keluarga kecil, bahagia, dan sejahtera. Pasangan Usia Subur (PUS) adalah pasangan suami istri yang isterinya berusia 15-49 tahun. Di usia ini perempuan berpotensi untuk mengalami kehamilan. Saat ini baru 73,97 persen Pasangan Usia Subur (PUS) di Indonesia yang mengikuti program Keluarga Berencana (KB)

Tabel 5.2
Jumlah Peserta Keluarga Berencana (KB)
di Kecamatan Kikim Timur, 2015

Desa	Peserta KB	Desa	Peserta KB
Lubuk Nambulan	148	Muara Empayang	45
Gelumbang	85	Lubuk Kuta	73
Gunung Aji	100	Seronggo	142
Binjai	52	Gedung Agung	36
Sendawar	59	Lubuk Tampang	121
Gunung Kembang	148	Cecar	299
Bunga Mas	527	Datar Serdang	74
Lubuk Layang Ilir	70	Batu Urip	118
Lubuk Layang Ulu	91	Tanjung Bindu	96
Muara Danau	82	Babat Lama	45
Paduraksa	153	Linggar Jaya	188
Gunung Karto	172	Marga Mulia	507
Karang Endah	68	Kencana Sari	184
Petikal Baru	68	Purwa Raja	346
Tanda Raja	174	Cempaka Sakti	276
Petikal Lama	122	Sukoharjo	279
Jumlah			4.948

Sumber : Kecamatan Kikim Timur Dalam Angka 2016

PERUMAHAN DAN LINGKUNGAN



Untuk Sumber Air Minum Sebagian Besar Masyarakat Berasal dari Air Sumur

Rumah merupakan salah satu kebutuhan pokok setiap manusia, sebagai tempat tinggal sehari-hari untuk mampu memberikan rasa nyaman bagi penghuninya dan harus memenuhi syarat-syarat kesehatan. Semakin baik fasilitas yang dimiliki dapat diartikan semakin sejahtera penghuni rumah tersebut.

Seperti lumrahnya daerah pedesaan di Kabupaten Lahat, di Kecamatan Kikim Timur, sebagian besar rumah masyarakat tersebut dari kayu/ papan dengan atap seng.

Untuk sumber air minum sebagian besar masyarakat berasal dari air sumur, sedangkan untuk tempat buang air besar sebagian besar masyarakat sudah membangun jamban sendiri di rumah, dan masih ada masyarakat yang tidak menggunakan jamban, yakni dengan menggunakan aliran sungai.

Tabel 6.1
Sumber Air minum Menurut
Jumlah Desa, 2015

No	Desa	PAM	Sumur	Mata Air	Sungai
1	Lubuk Nambulan	-	1	-	-
2	Gelumbang	-	1	-	-
3	Gunung Aji	-	1	-	-
4	Binjai	-	1	-	-
5	Sendawar	-	1	-	-
6	Gunung Kembang	-	-	-	1
7	Bunga Mas	-	1	-	-
8	Lubuk Layang Ilir	-	1	-	-
9	Lubuk Layang Ulu	-	1	-	-
10	Muara Danau	-	1	-	-
11	Paduraksa	-	1	-	-
12	Gunung Karto	-	1	-	-
13	Karang Endah	-	1	-	-
14	Petikal Baru	-	1	-	-
15	Tanda Raja	-	1	-	-
16	Petikal Lama	-	1	-	-
17	Muara Empayang	-	1	-	-
18	Lubuk Kuta	-	1	-	-
19	Seronggo	-	1	-	-
20	Gedung Agung	-	1	-	-
21	Lubuk Tampang	-	1	-	-
22	Cecar	-	1	-	-
23	Datar Serdang	-	1	-	-
24	Batu Urip	-	1	-	-
25	Tanjung Bindu	-	1	-	-
26	Babat Lama	-	1	-	-
27	Linggar Jaya	-	1	-	-
28	Marga Mulia	-	1	-	-
29	Kencana Sari	-	1	-	-
30	Purwa Raja	-	1	-	-
31	Cempaka Sakti	-	1	-	-
32	Sukoharjo	-	1	-	-
Jumlah 2014		-	31	-	1

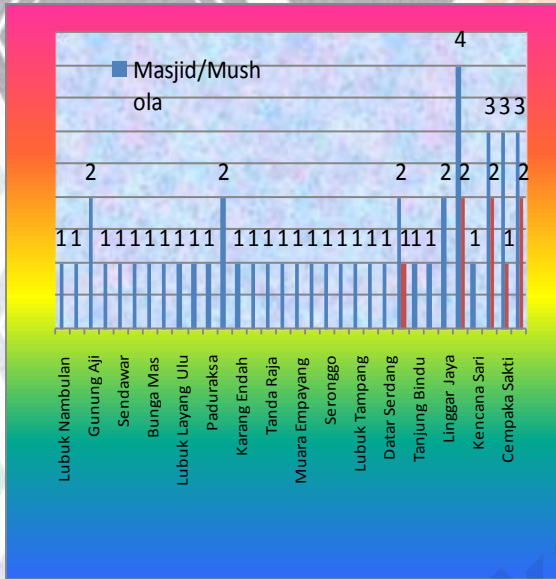
Sumber : Kecamatan Kikim Timur Dalam Angka 2016

7

SARANA SARANA SOSIAL

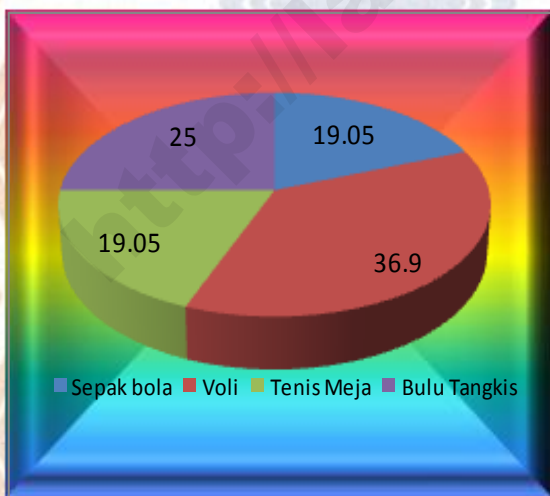
Secara keseluruhan masjid dan mushola di Kecamatan Kikim Timur

Grafik 7.1
Jumlah Tempat Peribadatan di Kecamatan Kikim Timur Tahun 2015



Sumber : Kecamatan Kikim Timur Dalam Angka 2016

Grafik 7.2
Banyaknya fasilitas olahraga di Kecamatan Kikim Timur, 2015



Sumber : Kecamatan Kikim Timur Dalam Angka 2016

Secara umum sarana dan prasarana adalah alat penunjang keberhasilan suatu proses upaya yang dilakukan dalam pelayanan publik. Pemerintahan daerah Kecamatan Kikim Timur telah menyediakan beberapa sarana yang menunjang kegiatan dan kebutuhan masyarakat di wilayah tersebut. Diantaranya tempat ibadah sebagai sarana yang sangat penting guna menunjang kebutuhan agamis masyarakat.

Grafik disamping menggambarkan kuantitas sarana sosial yang ada di Kecamatan Kikim Timur. Dari grafik sarana peribadatan diketahui bahwa jumlah sarana peribadatan terbanyak berada di Desa Marga Mulya yang memiliki 4 (Empat) masjid/ mushola sedangkan Desa Purwaraja, desa Cempaka Sakti dan Desa Sukoharjo memiliki 3 (tiga) masjid/ mushola.

Grafik sarana olahraga disamping menggambarkan persentase jumlah lapangan olahraga di Kecamatan Kikim Timur, seperti lapangan sepak bola, voli, tenis meja, dan bulu tangkis. Lapangan voli merupakan sarana olahraga yang paling banyak yang ada di Kecamatan Kikim Timur.

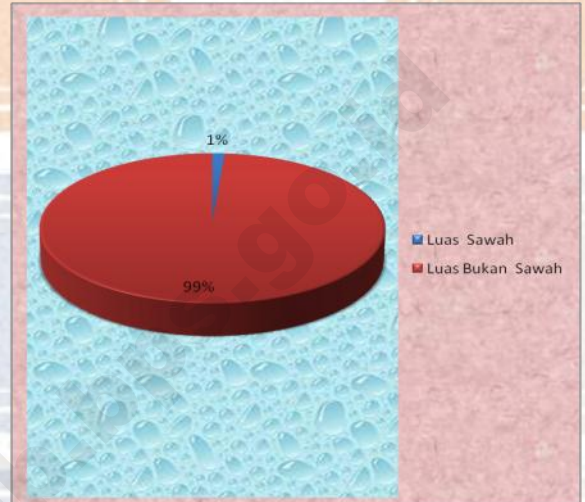


Komoditi yang paling mendominasi perkebunan rakyat di Kecamatan Kikim Timur adalah perkebunan karet

Pembangunan di bidang perekonomian yang telah dilaksanakan oleh pemerintah diarahkan pada sektor industri dan didukung oleh sektor pertanian yang tangguh. Perkembangan disektor pertanian menjadi penting lagi disebabkan jumlah penduduk yang berusaha di bidang pertanian masih sangat besar. Pada sub sektor tanaman pangan padi sawah merupakan sub sektor pertanian di Kecamatan Kikim Timur Tercatat pada tahun 2014 produksi padi sawah di Kecamatan Kikim Timur adalah sebanyak 2.761,10 ton. Selanjutnya produksi tanaman pertanian yang terdapat di masyarakat adalah padi ladang dengan hasil produksi sebesar 1.393,74 ton pada tahun 2014.

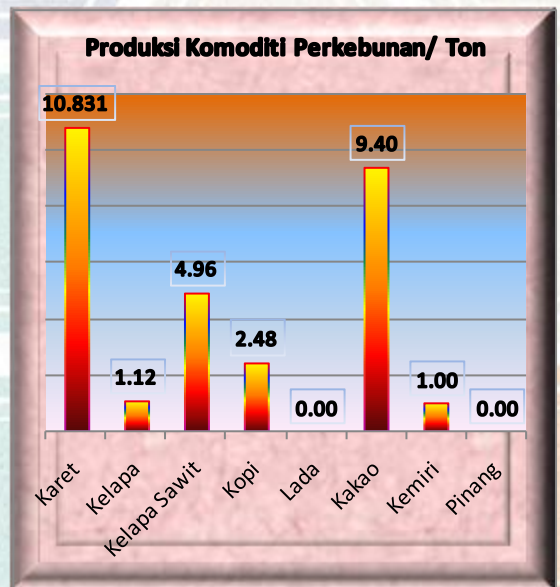
Di Kecamatan Kikim Timur subsektor tanaman perkebunan karet merupakan perkebunan terbanyak. Tercatat produksi kelapa Karet mencapai 10.831,20 ton pada tahun 2014. Selanjutnya produksi tanaman perkebunan yang cukup tinggi adalah kelapa sawit dengan hasil produksi sebesar 495,00 ton pada tahun 2014.

Grafik 8.1
Luas Lahan Sawah dan Bukan Sawah di Kecamatan Kikim Timur, 2014



Sumber : Kecamatan Kikim Timur Dalam Angka 2014

Grafik 8.2
Produksi Tanaman Perkebunan di Kecamatan Kikim Timur, 2014



Sumber : Kecamatan Kikim Timur Dalam Angka 2015

9

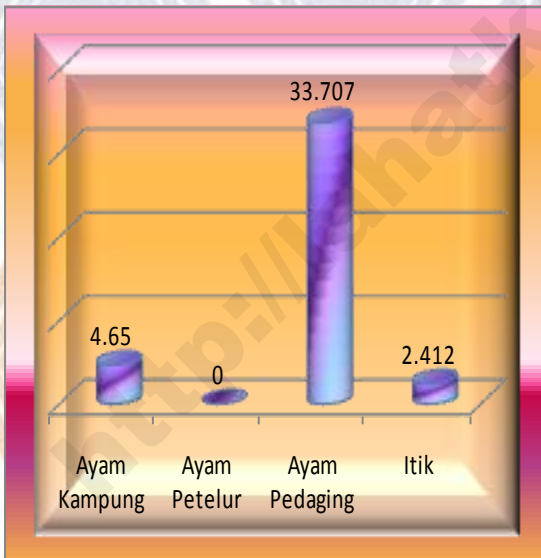
PETERNAKAN

Jenis ayam pedaging mendominasi populasi unggas di Kecamatan Kikim Timur dengan jumlah 33.707 ekor

Peternakan adalah kegiatan mengembangkan dan membudidayakan hewan ternak untuk mendapatkan manfaat dan hasil dari kegiatan tersebut. Kegiatan di bidang peternakan dapat dibagi atas dua golongan, yaitu peternakan hewan besar seperti sapi, kerbau dan kuda, sedang kelompok kedua yaitu peternakan hewan kecil seperti ayam, itik, dan lain-lain.

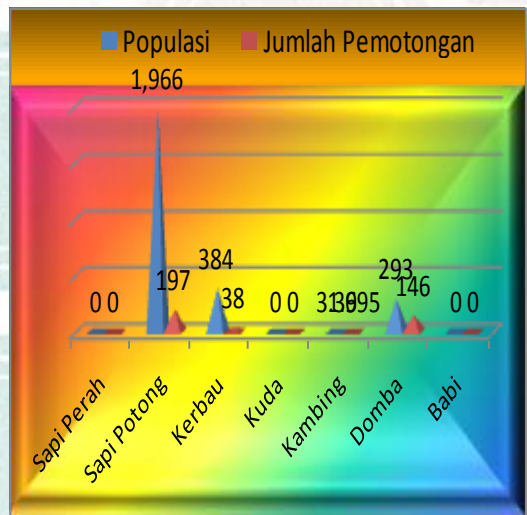
Grafik populasi unggas di samping menggambarkan jenis dan jumlah unggas yang ada di kecamatan Kikim Timur. Jenis unggas yang ada di kecamatan ini ayam kampung, ayam pedaging dan itik. Jenis ayam pedaging mendominasi populasi unggas dengan jumlah 33.707 ekor. Grafik populasi ternak disamping menunjukkan bahwa populasi kambing, kerbau dan sapi potong memiliki jumlah yang cukup tinggi bila dibandingkan dengan populasi ternak lainnya. Jumlah ternak yang dipotong paling banyak yakni kambing sebanyak 1.695 ekor.

Grafik 9.1
Populasi dan jenis unggas di Kecamatan Kikim Timur, 2014



Sumber : Kecamatan Kikim Timur Dalam Angka 2015

Grafik 9.2
Populasi ternak dan ternak yang dipotong Di Kecamatan Kikim Timur, 2014



Sumber : Kecamatan Kikim Timur Dalam Angka 2015

Tahun 2015 jumlah pasar kalangan di Kecamatan Kikim Timur berjumlah 18 (delapan belas) lokasi sama seperti pada tahun sebelumnya.

Sistem perekonomian adalah sistem yang digunakan untuk mengalokasikan sumber daya yang dimiliki baik kepada individu maupun organisasi di negara tersebut. Salah satu pusat perekonomian bagi suatu daerah adalah pasar. Sehingga keberadaannya sangatlah penting tidak hanya bagi pendorong roda perekonomian tapi juga bagi ketersediaan bahan pokok bagi masyarakat sekitar. Jenis pasar yang berada di Kecamatan Kikim Timur adalah pasar kalangan, dimana jenis pasar ini hanya beroperasi satu kali dalam satu minggu.

Jika dilihat perkembangannya keberadaan pasar kalangan dari tahun 2014 sampai 2015, jumlah pasar di Kecamatan Kikim Timur tidak mengalami perubahan. Dimana pada tahun 2014 dan 2015 jumlah kalangan di Kecamatan Kikim Timur berjumlah 18 (delapan belas)

Sarana perekonomian lainnya yang tak kalah penting adalah keberadaan toko, kios, warung, rumah makan, dan kedai makanan-minuman. Pada tahun 2015, dapat dilihat bahwa keberadaan warung lebih banyak dibandingkan sarana perdagangan lainnya.



Tahukah Anda???

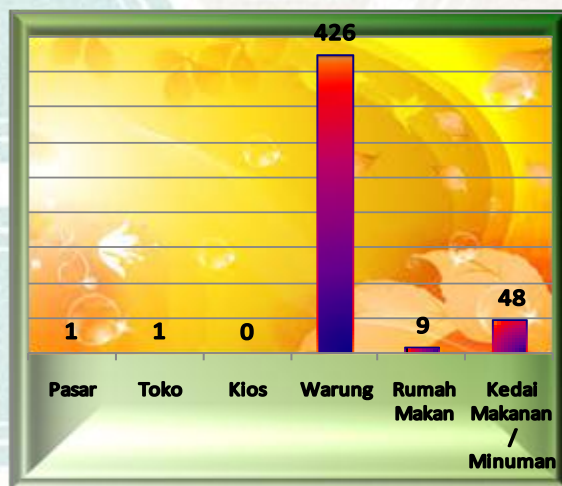
Desa Bunga Mas yang merupakan desa terluas juga hanya ada Pasar di Kecamatan Kikim Timur.

Tabel 10.1
Jumlah Pasar Kalangan menurut Desa di Kecamatan Kikim Timur

Desa	Pasar Swadaya	Kalangan	Desa	Pasar Swadaya	Kalangan
Lubuk Nambulan	-	1	Muara Empayang	-	-
Gelumbang	-	1	Lubuk Kuta	-	1
Gunung Aji	-	1	Seronggo	-	1
Binjai	-	-	Gedung Agung	-	-
Sendawar	-	-	Lubuk Tampang	-	-
Gunung Kembang	-	1	Cecar	-	-
Bunga Mas	1	1	Datar Serdang	-	1
Lubuk Layang Ilir	-	-	Batu Urip	-	1
Lubuk Layang Ulu	-	-	Tanjung Bindu	-	-
Muara Danau	-	-	Babat Lama	-	-
Paduraksa	-	1	Linggar Jaya	-	1
Gunung Karto	-	1	Marga Mulia	-	1
Karang Endah	-	-	Kencana Sari	-	1
Petikal Baru	-	-	Purwa Raja	-	1
Tanda Raja	-	-	Cempaka Sakti	-	1
Petikal Lama	-	1	Sukoharjo	-	-
Jumlah 2015				1	17

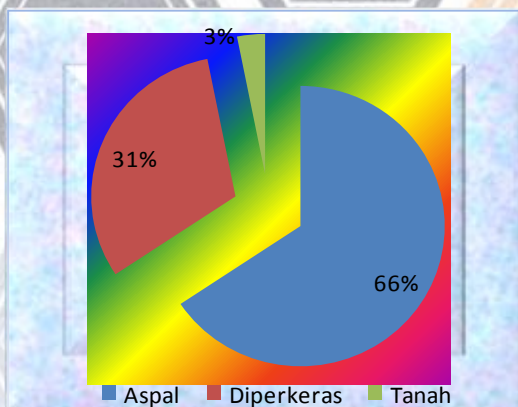
Sumber : Kecamatan Kikim Timur Dalam Angka 2016

Grafik 10.1
Banyaknya Sarana Perdagangan menurut Jenis di Kecamatan Kikim Timur, 2013



Sumber : Kecamatan Kikim Timur Dalam Angka 2016

Grafik 11.1
Persentase Jenis Permukaan Jalan Terluas
di Kecamatan Kikim Timur, 2015 (%)



Sumber : Kecamatan Kikim Timur Dalam Angka 2016

Tabel 11.1.
Keberadaan Signal telepon Genggam di
Kecamatan Kikim Timur, 2015

Desa	Ada Kuat	Desa	Ada Kuat
Lubuk Nambulan	√	Muara Empayang	-
Gelumbang	-	Lubuk Kuta	-
Gunung Aji	√	Seronggo	-
Binjai	√	Gedung Agung	-
Sendawar	√	Lubuk Tampang	√
Gunung Kembang	√	Cecar	√
Bunga Mas	√	Datar Serdang	-
Lubuk Layang Ilir	√	Batu Urip	-
Lubuk Layang Ulu	-	Tanjung Bindu	√
Muara Danau	√	Babat Lama	√
Paduraksa	√	Linggar Jaya	√
Gunung Karto	√	Marga Mulia	√
Karang Endah	√	Kencana Sari	√
Petikal Baru	√	Purwa Raja	√
Tanda Raja	√	Cempaka Sakti	-
Petikal Lama	√	Sukoharjo	-
Jumlah 2015			22

Sumber : Kecamatan Kikim Timur Dalam Angka 2016

Sarana Transportasi merupakan sarana yang sangat penting guna mendukung perkembangan suatu wilayah. Jika sarana transportasi berupa jalan telah dibangun maka akses masyarakat daerah tersebut dengan pusat kota menjadi lancar, sehingga kegiatan ekonomi masyarakat akan semakin maju. Hal ini akan berpengaruh terhadap perkembangan wilayah tersebut.

Pada grafik persentase jalan terluas disamping menunjukkan luas permukaan jalan di Kecamatan Kikim Timur pada tahun 2014 sebesar 66 persen jalan telah diaspal dan 31 persen belum diaspal dan sisanya 3 persen masih jalan tanah. Di Kecamatan Kikim Timur semua akses jalan ke setiap desa telah lengkap walaupun tidak semuanya telah diaspal. Hanya Jalan Batu Urip 2, yang jenis permukaan jalannya masih tanah, hal ini disebabkan desa ini merupakan desa yang aksesnya jauh dari ibukota kecamatan.

Di era kemajuan teknologi, komunikasi berupa telepon genggam atau yang sering disebut *handphone* (hp) sudah hampir dimiliki oleh semua lapisan masyarakat, maka dari itu signal telepon sangat diperlukan di berbagai daerah. Secara keseluruhan di wilayah Kecamatan Kikim Timur telah terjangkau oleh signal telepon genggam.

PERBANDINGAN KECAMATAN

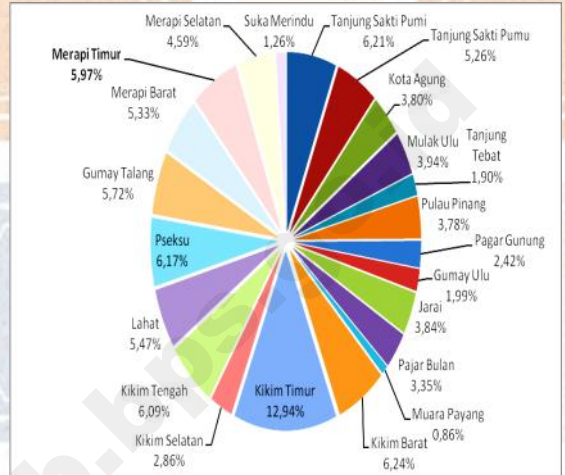
12

Beberapa indikator yang dapat digunakan untuk melihat keterbandingan antar kecamatan adalah dari geografi dan kependudukannya.

Kabupaten Lahat telah mengalami pemekaran wilayah sebanyak tiga kali yaitu tahun 2001 dengan lahirnya Kota Pagaralam, tahun 2007 dengan berdirinya Kabupaten Empat Lawang sehingga pada tahun 2011 Kabupaten Lahat memiliki 21 kecamatan yang tersebar pada luas wilayah 4.361,83 km². Pada tahun 2012, Kecamatan di Kabupaten Lahat bertambah yaitu Kecamatan Sukamerindu, pemekaran dari Kecamatan Pajar Bulan. Kecamatan terluas yaitu Kecamatan Kikim Timur dengan luas wilayah 564,45 km² atau sekitar 13 persen dari total wilayah Kabupaten Lahat dan dengan luas wilayah terkecil kurang dari 1 persen total Kabupaten Lahat sebesar 37,50 km² yaitu Kecamatan Muara Payang.

Kecamatan Kikim Timur memiliki angka jumlah penduduk sebanyak 27.649 jiwa atau sekitar 7,03 persen dari jumlah penduduk Kabupaten Lahat dengan kepadatan sekitar 48,98 jiwa per km². Kecamatan Lahat memiliki angka jumlah penduduk tertinggi yaitu sebanyak 108.791 jiwa atau sekitar 27,67 persen. Kecamatan Gumay Ulu memiliki angka jumlah penduduk terendah dari total jumlah penduduk Kabupaten Lahat sebesar 5.307 jiwa atau sekitar 1,3 persen. Namun nilai kepadatan penduduk terendah terdapat pada Kecamatan Kikim Tengah yaitu sekitar 32 jiwa per

Grafik 12.1
Luas Wilayah Menurut Kecamatan di Kabupaten Lahat, 2014



Tabel 12.1
Indikator Sosial Kecamatan di Kabupaten Lahat, 2015

Kecamatan	Luas Wilayah	Penyebaran Penduduk	Kepadatan Penduduk
Tanjung Sakti Pumi	271,00	4,06	58,96
Tanjung Sakti Pumu	229,59	3,58	61,35
Kota Agung	165,59	3,24	77,03
Mulak Ulu	171,84	4,47	102,30
Tanjung Tebat	82,72	2,09	99,37
Pulau Pinang	164,66	2,97	70,96
Pagar Gunung	105,51	3,13	116,53
Gumay Ulu	87,01	1,35	60,99
Jarai	167,52	5,20	122,02
Pajar Bulan	146,11	3,41	91,74
Muara Payang	37,50	2,25	236,37
Sukamerindu	272,00	1,71	121,76
Kikim Barat	564,45	3,97	57,44
Kikim Timur	124,80	7,03	48,98
Kikim Selatan	265,57	4,00	126,16
Kikim Tengah	238,47	2,21	32,79
Lahat	269,29	27,67	456,20
Gumay Talang	249,61	2,65	41,75
Pseksu	232,64	2,15	31,38
Merapi Barat	260,55	5,35	90,38
Merapi Timur	200,14	5,52	83,27
Merapi Selatan	55,23	1,98	38,92
TOTAL	4 361,83	100,00	90,15

Sumber : Badan Pusat Statistik Kabupaten Lahat, 2016

Su

LAMPIRAN TABEL

Tabel 1.1 Jumlah Hujan dan Curah Hujan Setiap Bulan di Kecamatan Kikim Timur, 2015

Bulan	Jumlah Hujan (Hari)	Curah Hujan (mm)
(1)	(2)	(3)
Januari	20	245,6
Februari	23	675,1
Maret	20	401,4
April	19	366,4
Mei	4	124,3
Juni	9	149,7
Juli	2	121,1
Agustus	5	45,9
September	6	59,3
Oktober	6	75,2
November	15	359
Desember	27	629,1

Sumber : Badan Pusat Statistik Kabupaten Lahat, 2016

Tabel 1.2

Luas Wilayah Menurut Desa di Kecamatan Kikim Timur (Km²), 2015

No	Desa	Luas (Km ²)	Persentase
	(1)	(2)	(3)
1	Lubuk Nambulan	2,69	0,477
2	Gelumbang	1,88	0,333
3	Gunung Aji	3,5	0,620
4	Binjai	19,91	3,527
5	Sendawar	14,53	2,574
6	Gunung Kembang	11,84	2,098
7	Bunga Mas	65,65	11,631
8	Lubuk Layang Ilir	4,31	0,764
9	Lubuk Layang Ulu	53,28	9,439
10	Muara Danau	26,91	4,767
11	Paduraksa	1,61	0,285
12	Gunung Karto	3,23	0,572
13	Karang Endah	3,77	0,668
14	Petikal Baru	3,77	0,668
15	Tanda Raja	5,38	0,953
16	Petikal Lama	3,77	0,668
17	Muara Empayang	2,15	0,381
18	Lubuk Kute	7	1,240
19	Seronggo	4,84	0,857
20	Gedung Agung	6,46	1,144
21	Lubuk Tampang	11,84	2,098
22	Cecar	61,35	10,869
23	Datar Serdang	7,53	1,334
24	Batu Urip	7,53	1,334
25	Tanjung Bindu	2,15	0,381
26	Babat Lama	2,69	0,477
27	Linggar Jaya	23,68	4,195
28	Marga Mulia	44,13	7,818
29	Kencana Sari	48,43	8,580
30	Purwa Raja	32,23	5,710
31	Cempaka Sakti	32,29	5,721
32	Sukoharjo	44,13	7,818
	Jumlah 2014	564,45	100

Sumber : Badan Pusat Statistik Kabupaten Lahat, 2016

Tabel 1.3 Luas Wilayah dan Jumlah Penduduk Pertengahan Tahun Menurut Desa di Kecamatan Kikim Timur, 2015

No	Desa	Luas	Penduduk (orang)	Kepadatan Penduduk
		Km ²	Jumlah	(orang/km ²)
	(1)	(2)	(3)	(4)
1	Lubuk Nambulan	2,69	1095	407,06
2	Gelumbang	1,88	578	307,45
3	GunungAji	3,5	877	250,57
4	Binjai	19,91	387	19,44
5	Sendawar	14,53	333	22,92
6	Gunung Kembang	11,84	911	76,94
7	Bunga Mas	65,65	2726	41,52
8	Lubuk Layang Ilir	4,31	491	113,92
9	Lubuk Layang Ulu	53,28	570	10,70
10	Muara Danau	26,91	453	16,83
11	Paduraksa	1,61	907	563,35
12	Gunung Karto	3,23	1000	309,60
13	Karang Endah	3,77	490	129,97
14	Petikal Baru	3,77	422	111,94
15	Tanda Raja	5,38	962	178,81
16	Petikal Lama	3,77	944	250,40
17	Muara Empayang	2,15	318	147,91
18	Lubuk Kuta	7	435	62,14
19	Seronggo	4,84	867	179,13
20	Gedung Agung	6,46	325	50,31
21	Lubuk Tampang	11,84	587	49,58
22	Cecar	61,35	1.665	27,14
23	Datar Serdang	7,53	420	55,78
24	Batu Urip	7,53	504	66,93
25	Tanjung Bindu	2,15	415	193,02
26	Babat Lama	2,69	233	86,62
27	Linggar Jaya	23,68	1233	52,07
28	Marga Mulia	44,13	1.929	43,71
29	Kencana Sari	48,43	973	20,09
30	Purwa Raja	32,23	1823	56,56
31	Cempaka Sakti	32,29	1.379	42,71
32	Sukoharjo	44,13	1397	31,66
Jumlah 2015		564,45	27.649	48,98

Sumber : Badan Pusat Statistik Kabupaten Lahat, 2016

DATA

MENCERDASKAN BANGSA



Badan Pusat Statistik Kabupaten Lahat

Jl. Bandar Jaya Lk. III Lahat

(0731)321416, Fax. (0731)321416

E-mail : bps1604@mailhost.bps.go.id