

10.0804.2864

WILDA : 33080.010

LABEL SEMENTARA  
SENSUS BARANG 2014


| Ruang  | ID              | Lokasi | Petugas |
|--------|-----------------|--------|---------|
| B2 309 | 121.0714.6201-1 | KEC 61 | PTI     |



Katalog BPS : 1403.3308

# KECAMATAN MUNTILAN KABUPATEN MAGELANG

D  
A  
M  
U  
N  
T  
I  
L  
A  
N



BPS  
BADAN PUSAT STATISTIK  
DOKUMEN & STATISTIK  
BPS JAKARTA

315.598

Kec.  
Ind.

**BPS** Badan Pusat Statistik

## DALAM ANGKA TAHUN 2002

**BPS** BADAN PUSAT STATISTIK KABUPATEN MAGELANG

**BPS** BADAN PUSAT STATISTIK KABUPATEN MAGELANG  
Jl. Let. Tukiyat No 4 Telp (0293) 788143 Fax (0293) 788143 Kota Mungkid  
E-Mail: bps3308@magelang.wasantara.net.id

## SAMBUTAN CAMAT MUNTILAN

Assalamu'alaikum Wr. Wb.

Dengan memanjatkan puji dan syukur kehadirat Tuhan Yang Maha Esa, kami sambut gembira penerbitan buku KECAMATAN MUNTILAN DALAM ANGKA TAHUN 2002. Guna mendukung pelaksanaan otonomi daerah, penyediaan data sampai wilayah terkecil menjadi kebutuhan yang sangat mendesak dan mutlak diperlukan. Untuk itu kami berharap agar penganekaragaman data statistik dapat di tingkatkan, baik dari segi jenis, kualitas data maupun ketepatan waktu penyajiannya.

Kepada semua instansi/dinas/lembaga baik pemerintah maupun swasta di Kecamatan Muntilan yang telah membantu terwujudnya buku ini, kami sampaikan terima kasih.

Kami berharap agar kerjasama lebih ditingkatkan dalam penyusunan buku ini, dan dapat dilanjutkan untuk masa yang akan datang.


Semoga publikasi ini dapat dimanfaatkan sebagai dasar perencanaan dan evaluasi pelaksanaan pembangunan yang berkesinambungan di wilayah ini.

Wassalamu'alaikum Wr. Wb.

Muntilan,

2004

Camat Muntilan



Drs. Eko Triyono.

NIP. 010 172 812

## KATA PENGANTAR

Buku KECAMATAN MUNTILAN DALAM ANGKA TAHUN 2002 ini merupakan publikasi tahunan yang disusun oleh Mantri Statistik Kecamatan Muntilan.

Sebagaimana edisi-edisi sebelumnya maka penerbitan tahun 2002 ini tidak jauh berbeda dengan penyajian terdahulu.

Dengan terbitnya buku ini kami sampaikan terima kasih kepada:

1. Yth. Bapak Camat Muntilan.
2. Yth. Kepala Dinas/Instansi/Lembaga/Badan lain baik pemerintah maupun swasta di Kecamatan Muntilan.
3. Yth. Kepala Desa se Kecamatan Muntilan.

Kami atas nama Mantri Statistik Kecamatan Muntilan mengucapkan terima kasih atas bantuan dan kerjasamanya sehingga terwujudnya publikasi ini.


Kritik dan saran yang membangun dari semua pihak untuk penerbitan yang akan datang sangat kami harapkan.

Semoga buku ini berguna dan bermanfaat khususnya bagi konsumen data.

Muntilan,

2004

Mantri Statistik  
Kecamatan Muntilan



SUGENG HARYADI

NIP. 340014671

## NOMOR TABEL

|  | Halaman |
|--|---------|
| <b>I. GEOGRAFI</b>   |         |
| ----- Peta Kabupaten Magelang  | 1       |
| ----- Peta Kecamatan Muntilan  | 2       |
| ----- Batas-batas Kecamatan Muntilan   | 3       |
| I.1. Jarak Desa ke Ibukota Kecamatan Muntilan  | 4       |
| I.2. Luas Wilayah Menurut Penggunaan Tanah Dirinci Menurut Desa di Kecamatan Muntilan Keadaan Akhir Tahun 2002 | 5 - 6   |
| I.3. Banyaknya Curah Hujan di Kecamatan Muntilan Dirinci Menurut Bulan, Tahun 2000-2002                        | 7       |
| I.4. Banyaknya Hari Hujan di Kecamatan Muntilan Dirinci Menurut Bulan, Tahun 2000-2002                         | 8       |
| ----- Grafik Banyaknya Curah Hujan di Kecamatan Muntilan Dirinci Menurut Bulan, Tahun 2000-2002                | 9       |
| ----- Grafik Banyaknya Hari Hujan di Kecamatan Muntilan Dirinci Menurut Bulan, Tahun 2000-2002                 | 10      |
| <b>II. PEMERINTAHAN</b>  |         |
| II.1. Nama Pejabat Pada Kantor/Dinas/Jawatan di Wilayah Kecamatan Muntilan Tahun 2002                          | 11      |

## NOMOR TABEL

|   | Halaman |
|---|---------|
| II.2. Nama Kepala Desa dan Sekretaris Desa di Kecamatan Muntilan Tahun 2002                                       | 12      |
| II.3. Banyaknya Dusun, RW, RT, Menurut Desa di Kecamatan Muntilan Tahun 2002                                      | 13      |
| II. 4. Klasifikasi Desa di Kecamatan Muntilan Keadaan Tahun 2002  | 14      |
| II. 5. Banyaknya Balai Desa dan Kantor Desa di Kecamatan Muntilan pada Akhir Tahun 2002                           | 15      |
| II. 6. Banyaknya Blok Sensus Dalam Pemetaan Sensus Penduduk Tahun 2000 Menurut Desa di Wilayah Kecamatan Muntilan | 16      |

### III. PENDUDUK & ANGKATAN KERJA

|   |    |
|---|----|
| III. 1. Perkembangan Jumlah Penduduk Kecamatan Muntilan Mulai Tahun 1993-2002                   | 17 |
| III. 2. Banyaknya Penduduk Menurut Jenis Kelamin, Dewasa, Anak-anak, Pada Akhir 2002            | 18 |
| III. 3. Jumlah Penduduk Menurut Jenis Kelamin Dirinci Per Desa di Kecamatan Muntilan Tahun 2002 | 19 |

## NOMOR TABEL

|   | Halaman |
|---|---------|
| III. 4. Banyaknya Penduduk WNA Tiap Desa di Kecamatan Muntilan Dirinci Menurut Kewarganegaraan dan Jenis Kelamin Tahun 2002             | 20      |
| III. 5. Luas Wilayah, Jumlah Penduduk dan Kepadatan Penduduk Per Km <sup>2</sup> Dirinci Per Desa di Kecamatan Muntilan Tahun 2002      | 21      |
| III. 6. Jumlah Penduduk, Rumah Tangga, dan Rata-rata Penduduk tiap Rumah Tangga Dirinci Per Desa di Kecamatan Muntilan Tahun 2002       | 22      |
| III. 7. Sex Ratio Penduduk di Tiap Desa di Kecamatan Muntilan Tahun 2002  | 23      |
| III. 8. Mutasi Penduduk di Tiap Desa di Kecamatan Muntilan Selama Tahun 2002  | 24      |
| III. 9. Jumlah Penduduk di Kecamatan Muntilan Dirinci Menurut Kelompok Umur dan Jenis Kelamin pada Akhir Tahun 2002                     | 25      |
| III. 10. Banyaknya Penduduk Dirinci Menurut Desa, Kelompok Umur dan Jenis Kelamin di Kecamatan Muntilan pada Akhir Tahun 2002           | 26 - 28 |
| III. 11. Banyaknya Penduduk Berumur 5 Tahun Keatas Dirinci Tiap Desa dan Tingkat Pendidikan di Kecamatan Muntilan pada Akhir Tahun 2002 | 29      |

## NOMOR TABEL

|   | Halaman |
|---|---------|
| III. 12. Banyaknya Penduduk Berumur 10 (sepuluh)<br>Tahun Keatas Menurut Mata Pencapaian<br>Dirinci Per Desa di Kecamatan Muntilan<br>Pada Akhir Tahun 2002 | 30 - 31 |
| ----- Piramida Penduduk di Kecamatan Muntilan<br>Menurut Kelompok Umur Keadaan Akhir<br>Tahun 2002  | 32      |

## IV. SOSIAL

|  |         |
|--|---------|
| IV. 1. Banyaknya Penduduk Menurut Pemeluk Agama<br>di Kecamatan Muntilan Dirinci Per Desa Akhir<br>Tahun 2002  | 33      |
| IV. 2. Banyaknya Tempat Ibadah Dirinci Per Desa<br>di Kecamatan Muntilan Tahun 2002                            | 34      |
| IV. 3. Banyaknya Nikah, Talak, Cerai, dan Rujuk di<br>Kecamatan Muntilan Dirinci Per Desa Selama<br>Tahun 2002 | 35      |
| IV. 4. Banyaknya Rumah Penduduk Menurut Jenis<br>Dinding di Kecamatan Muntilan<br>Pada Akhir 2002              | 36      |
| IV. 5. Banyaknya Sekolah, Murid, dan Guru Menurut<br>Jenis Sekolah, tiap Desa pada Akhir Tahun 2002            | 37 - 42 |

## NOMOR TABEL

|   | Halaman |
|---|---------|
| IV. 6. Banyaknya PUS, Peserta KB Aktif,<br>Dirinci Tiap Desa di Kecamatan Muntilan<br>Tahun 2002                        | 43      |
| IV. 7. Banyaknya PUS, Bukan Peserta KB ,<br>Dirinci Tiap Desa di Kecamatan Muntilan<br>Tahun 2002                       | 44      |
| IV. 8. Banyaknya Keluarga Menurut Tahapan KS<br>Dirinci Tiap Desa di Kecamatan Muntilan<br>Tahun 2002                   | 45      |
| IV. 9. Banyaknya Dokter, Tenaga Medis, Dukun Bayi<br>di Kecamatan Muntilan Dirinci Per Desa<br>Keadaan Akhir Tahun 2002 | 46      |
| IV. 10. Banyaknya Fasilitas Kesehatan di Kecamatan<br>Muntilan Dirinci Menurut Desa sampai dengan<br>Akhir Tahun 2002   | 47      |

## V. PERTANIAN

|  |    |
|--|----|
| V. 1. Banyaknya Ternak Besar, dan Ternak Kecil<br>di Kecamatan Muntilan Dirinci Per Desa<br>Keadaan Akhir Tahun 2002 | 48 |
| V. 2. Banyaknya Unggas di Kecamatan Muntilan<br>Dirinci Per Desa pada Akhir Tahun 2002                               | 49 |



## NOMOR TABEL

|   | Halaman |
|---|---------|
| V. 3. Luas Panen dan Produksi Tanaman Pertanian<br>Dirinci Per Komoditi di Kecamatan Muntilan<br>Tahun 2002                   | 50 - 51 |
| V. 4. Produksi Ikan di Perairan Air Tawar Dirinci<br>Per Desa di Kecamatan Muntilan Tahun 2002                                | 52      |
| <br><b>VI. PERHUBUNGAN</b>  |         |
| VI. 1. Banyaknya Sarana Angkutan Darat dan Jenis<br>Kendaraan Bermotor Menurut Desa<br>di Kecamatan Muntilan Akhir Tahun 2002 | 53      |
| VI. 2. Banyaknya Pesawat Radio, TV, dan Telepon<br>di Kecamatan Muntilan Pada Akhir 2002                                      | 54      |
| <br><b>VII. PEREKONOMIAN</b>  |         |
| VII. 1. Jumlah Pasar, Toko/Kios, Warung Makan<br>Dirinci Menurut Desa di Kecamatan Muntilan<br>Pada Akhir Tahun 2002          | 55      |
| VII.2. Direktori Perusahaan Besar Sedang<br>Kecamatan Muntilan Tahun 2002   | 56      |
| VII.3. Direktori Perusahaan Industri Kecil<br>Kecamatan Muntilan Tahun 2002   | 57      |
| VII.3. Direktori Perusahaan Industri Rumah Tangga<br>Kecamatan Muntilan Tahun 2002  | 58      |

## DAFTAR ISI

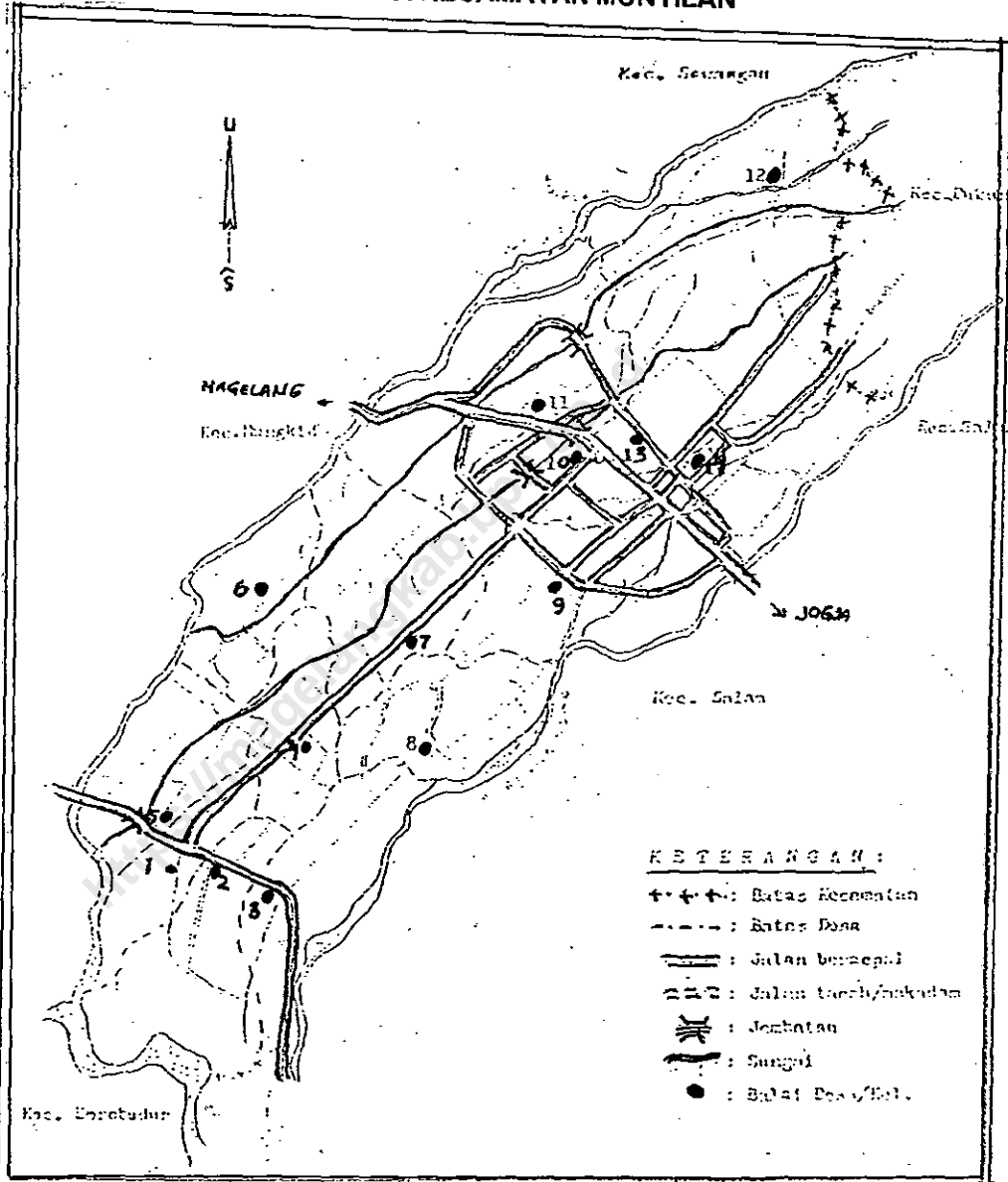
|   |          |
|---|----------|
| Sambutan Camat                            | i        |
| Kata Pengantar                            | ii       |
| NOMOR TABEL                               | iii-viii |
| DAFTAR ISI                                | ix       |
| BAB I. GEOGRAFI                           | 1 - 10   |
| BAB II. PEMERINTAHAN                      | 11 - 16  |
| BAB III. PENDUDUK & ANGKATAN TENAGA KERJA | 17 - 32  |
| BAB IV. SOSIAL                            | 33 - 47  |
| BAB V. PERTANIAN                          | 48 - 52  |
| BAB VI. PERHUBUNGAN                       | 53 - 54  |
| BAB VII. PEREKONOMIAN                     | 55 - 58  |

# BAB I GEOGRAFI





# PETA KECAMATAN MUNTILAN



### KETERANGAN :

- +---+--- : Batas Kecamatan
- - - - - : Batas Desa
- ==== : Jalan beraspal
- : Jalan tanah/bekasdam
- ≡ : Jembatan
- ~ : Sungai
- : Batas Desa/Kel.

- |                  |                  |                    |                   |
|------------------|------------------|--------------------|-------------------|
| 1. Ds. Pungung   | 4. Ds. Congkrang | 7. Ds. Koji        | 11. Ds. Puarung   |
| 2. Ds. Sokorini  | 5. Ds. Adikarto  | 8. Ds. Heaven      | 12. Ds. Gumbali   |
| 3. Ds. Sriwedari | 6. Ds. Kenayu    | 9. Ds. Gunungpring | 13. Ds. Kedayu    |
|                  |                  | 10. Ds. Pucungreja | 14. Kel. Muntilan |

## **BATAS - BATAS WILAYAH KECAMATAN MUNTILAN**

Adapun wilayah kecamatan Muntilan terletak di sebelah timur dari wilayah Kabupaten Magelang.

Keberadaan wilayah Kecamatan Muntilan tersebut dibatasi oleh :

1. Sebelah Utara dibatasi Kecamatan : Sawangan
2. Sebelah Timur dibatasi Kecamatan : Dukun dan Salam
3. Sebelah Selatan dibatasi Kecamatan : Borobudur
4. Sebelah Barat dibatasi Kecamatan : Mungkid

Ketinggian Ibukota Kecamatan Muntilan dari permukaan laut kurang lebih : 358 M.

Jarak dari Kantor Kecamatan Muntilan ke :

1. Kantor Bupati Kabupaten Magelang : 15 Km
2. Kantor Gubernur Jawa Tengah di Semarang : 90 Km
3. Ibukota Negara Republik Indonesia di Jakarta : 574 Km

## JARAK DESA KE IBU KOTA KECAMATAN MUNTILAN

Tabel: I.1

| No. | Desa         | Jarak<br>(KM) |
|-----|--------------|---------------|
| 1   | 2            | 3             |
| 1   | Tanjung      | 5             |
| 2   | Sokorini     | 5,3           |
| 3   | Sriwedari    | 6             |
| 4   | Congrang     | 4,25          |
| 5   | Adikarto     | 5,25          |
| 6   | Menayu       | 4,5           |
| 7   | Keji         | 3             |
| 8   | Ngawen       | 3             |
| 9   | Gunung Pring | 2             |
| 10  | Pucungrejo   | 1             |
| 11  | Taman Agung  | 2             |
| 12  | Gondosuli    | 5             |
| 13  | Sedayu       | 0,4           |
| 14  | Muntilan     | 0,05          |

**LUAS WILAYAH MENURUT PENGGUNAAN TANAH  
DIRINCI MENURUT DESA DI KECAMATAN MUNTILAN  
KEADAN AKHIR TAHUN 2002**

Tabel : I.2

| No.    | Desa         | TANAH    |                          |                   |
|--------|--------------|----------|--------------------------|-------------------|
|        |              | Sawah    | Pekarangan /<br>Bangunan | Tambak /<br>Kolam |
| 1      | 2            | 5        | 7                        | 10                |
| 1      | Tanjung      | 70,970   | 29,430                   | 1,050             |
| 2      | Sokorini     | 150,620  | 76,520                   | 0,650             |
| 3      | Sriwedari    | 141,210  | 66,970                   | 0,560             |
| 4      | Congrang     | 97,120   | 32,250                   | 0,730             |
| 5      | Adikarto     | 117,900  | 19,750                   | 1,820             |
| 6      | Menayu       | 85,200   | 28,910                   | 5,050             |
| 7      | Keji         | 189,800  | 79,380                   | 0,900             |
| 8      | Ngawen       | 151,820  | 45,590                   | 0,390             |
| 9      | Gunung Pring | 65,320   | 139,510                  | 0,820             |
| 10     | Pucungrejo   | 95,710   | 46,500                   | 0,450             |
| 11     | Taman Agung  | 198,490  | 79,000                   | 4,140             |
| 12     | Gondosuli    | 271,660  | 46,120                   | 0,400             |
| 13     | Sedayu       | 156,800  | 58,780                   | 1,550             |
| 14     | Muntilan     | 120,580  | 59,230                   | 5,380             |
| Jumlah |              | 1913,200 | 807,940                  | 23,890            |

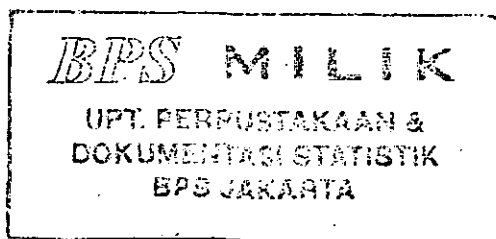
Sumber Data : Monografi Desa



**LUAS WILAYAH MENURUT PENGGUNAAN TANAH  
DIRINCI MENURUT DESA DI KECAMATAN MUNTILAN  
KEADAN AKHIR TAHUN 2002**

Tabel : I.2 Lanjutan

| No.    | Desa         | TANAH                       |           | Jumlah<br>Luas Wilayah |
|--------|--------------|-----------------------------|-----------|------------------------|
|        |              | Perkebunan<br>Negara/Swasta | Lain-lain |                        |
| 1      | 2            | 13                          | 14        | 15                     |
| 1      | Tanjung      | -                           | 11,350    | 112,800                |
| 2      | Sokorini     | -                           | 7,200     | 234,990                |
| 3      | Sriwedari    | -                           | 4,900     | 213,640                |
| 4      | Congrang     | -                           | 1,500     | 131,600                |
| 5      | Adikarto     | -                           | 7,160     | 146,630                |
| 6      | Menayu       | -                           | 5,520     | 124,680                |
| 7      | Keji         | -                           | 0,000     | 270,080                |
| 8      | Ngawen       | -                           | 13,130    | 210,930                |
| 9      | Gunung Pring | -                           | 12,130    | 217,780                |
| 10     | Pucungrejo   | -                           | 2,400     | 145,060                |
| 11     | Taman Agung  | -                           | 21,200    | 302,830                |
| 12     | Gondosuli    | -                           | 4,412     | 322,592                |
| 13     | Sedayu       | -                           | 4,100     | 221,230                |
| 14     | Muntilan     | -                           | 21,050    | 206,240                |
| Jumlah |              | -                           | 116,052   | 2861,082               |



**BANYAKNYA CURAH HUJAN DI KECAMATAN MUNTILAN  
DIRINCI MENURUT BULAN TAHUN 2000-2002**

Tabel : I.3

| BULAN                | Banyaknya Curah Hujan (mm) |             |             |
|----------------------|----------------------------|-------------|-------------|
|                      | 2000                       | 2001        | 2002        |
| 1                    | 2                          | 3           | 4           |
| 1. JANUARI           | 352                        | 315         | 402         |
| 2. PEBRUARI          | 212                        | 249         | 338         |
| 3. M A R E T         | 368                        | 382         | 331         |
| 4. A P R I L         | 403                        | 193         | 153         |
| 5. M E I             | 165                        | 107         | 31          |
| 6. J U N I           | 63                         | 90          | 10          |
| 7. J U L I           | 6                          | 126         | 5           |
| 8. A G U S T U S     | 37                         | 0           | 0           |
| 9. S E P T E M B E R | 51                         | 34          | 0           |
| 10. O K T O B E R    | 330                        | 786         | 0           |
| 11. N O P E M B E R  | 486                        | 202         | 411         |
| 12. D E S E M B E R  | 363                        | 136         | 601         |
| <b>J U M L A H</b>   | <b>2836</b>                | <b>2620</b> | <b>2282</b> |

Sumber Data : PPH Kecamatan

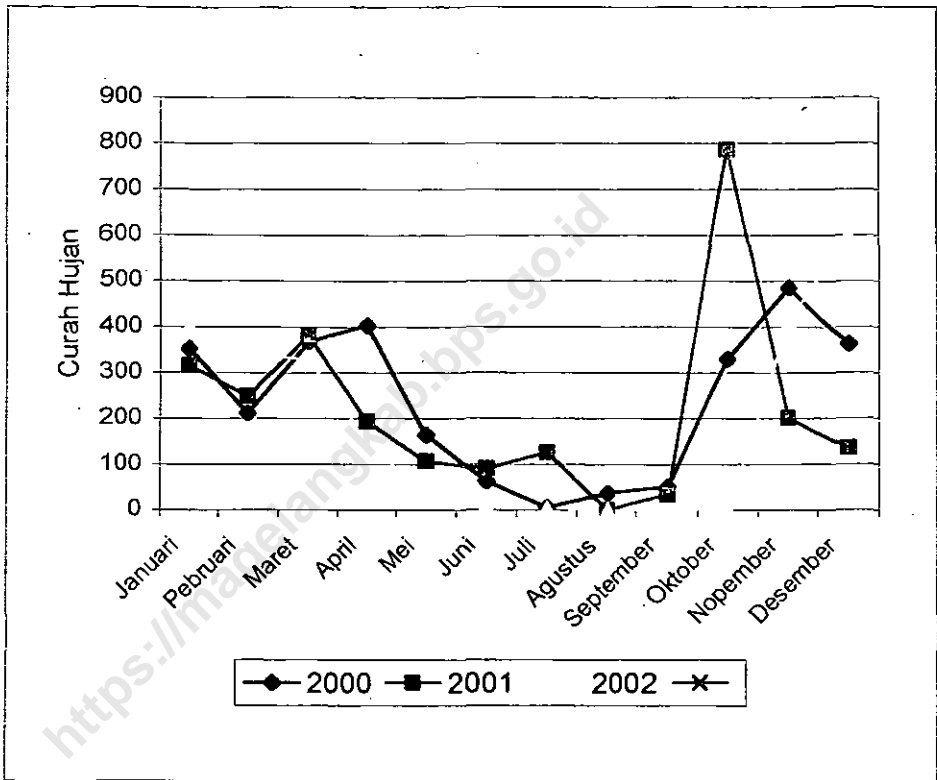
**BANYAKNYA HARI HUJAN DI KECAMATAN MUNTILAN  
DIRINCI MENURUT BULAN TAHUN 2000-2002**

Tabel : 1.4

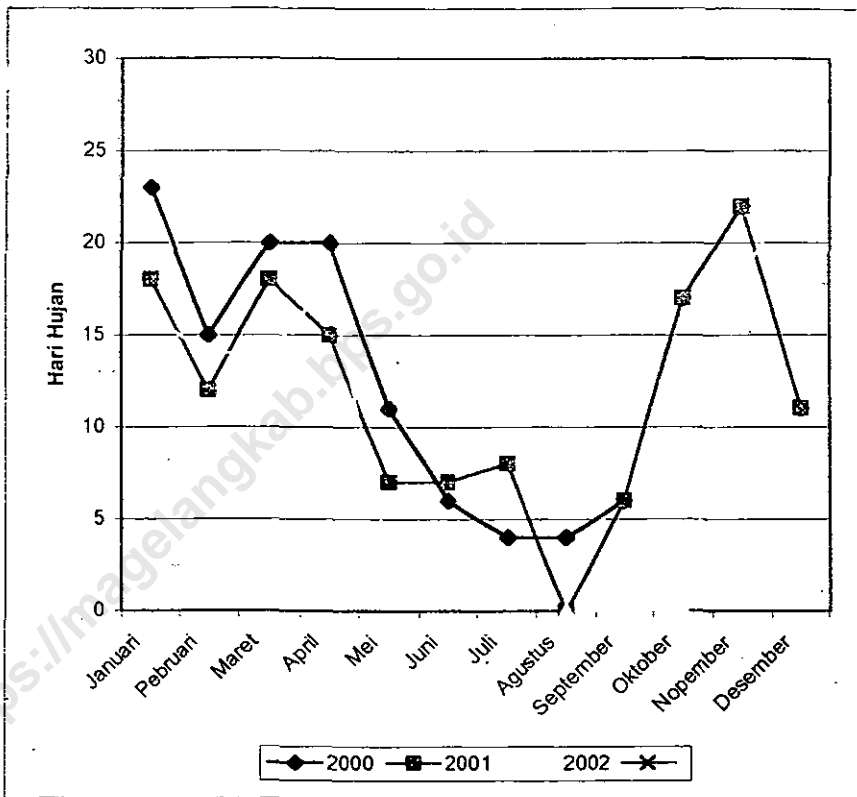
| BULAN                | Banyaknya Hari Hujan (mm) |            |            |
|----------------------|---------------------------|------------|------------|
|                      | 2000                      | 2001       | 2002       |
| 1                    | 2                         | 3          | 4          |
| 1. JANUARI           | 23                        | 18         | 16         |
| 2. PEBRUARI          | 15                        | 12         | 14         |
| 3. M A R E T         | 20                        | 18         | 14         |
| 4. A P R I L         | 20                        | 15         | 18         |
| 5. M E I             | 11                        | 7          | 3          |
| 6. J U N I           | 6                         | 7          | 1          |
| 7. J U L I           | 4                         | 8          | 1          |
| 8. A G U S T U S     | 4                         | 0          | 0          |
| 9. S E P T E M B E R | 6                         | 6          | 0          |
| 10. O K T O B E R    | 17                        | 17         | 0          |
| 11. N O P E M B E R  | 22                        | 22         | 18         |
| 12. D E S E M B E R  | 11                        | 11         | 24         |
| <b>J U M L A H</b>   | <b>159</b>                | <b>159</b> | <b>141</b> |

Sumber Data : PPH Kecamatan

**BANYAKNYA CURAH HUJAN DI KECAMATAN MUNTILAN  
DIRINCI MENURUT BULAN TAHUN 2000-2002**



**BANYAKNYA HARI HUJAN DI KECAMATAN MUNTILAN  
DIRINCI MENURUT BULAN TAHUN 2000-2002**



## BAB II PEMERINTAHAN



**NAMA PEJABAT PADA KANTOR/DINAS/JAWATAN  
DI KECAMATAN MUNTILAN TAHUN 2002**

Tabel : II.1

| No. | Kantor/Dinas/Jawatan | Nama Pejabat           |
|-----|----------------------|------------------------|
| 1   | 2                    | 3                      |
| 1   | C a m a t            | Drs.Eko Triyono.       |
| 2   | Sekcam               | Ari Widi Nugroho S.Sos |
| 3   | Ka Polsek            | IPTU Ronalzi Agus      |
| 4   | Dan Ramil            | Kapten Purwadi         |
| 5   | Ka. Depdikbud        | Hartojo. BA.           |
| 6   | Ka. Depag / PPA      | Jarwoto Spd            |
| 7   | Ka. K U A            | Drs. Kaerudin          |
| 8   | Ka. Puskesmas        | dr. Marta              |
| 9   | Mantri tani          | Giyadi                 |
| 10  | Mantri Statistik     | Sudarto                |
| 11  | Pengawas PLKB        | Afiat Nursiwi          |
| 12  | Koordinator PPL      | Supriyadi Imam S       |

Sumber Data : Ka. Ur. Pemerintahan

**NAMA KEPALA DESA DAN SEKRETARIS DESA  
DI KECAMATAN MUNTILAN TAHUN 2002**

Tabel : II.2

| No.    | Desa         | Nama Kepala Desa | Nama Sekretaris Desa |
|--------|--------------|------------------|----------------------|
| 1      | 2            | 3                | 4                    |
| 1      | Tanjung      | Edy Yunus AS     | Totok ARS            |
| 2      | Sokorini     | Sumiyar          | Edi Susanto          |
| 3      | Sriwedari    | Muh Nasir        | Sumardi              |
| 4      | Congrang     | Supardi          | Sugiharto            |
| 5      | Adikarto     | Drs.Sahar MS     | Anwar Surur          |
| 6      | Menayu       | Bastoni          | Sutoto Spd           |
| 7      | Keji         | Sudarno          | Jaelani              |
| 8      | Ngawen       | Sulistyo SE      | R.Puryanto           |
| 9      | Gunung Pring | Untung Iskandar  | Mulyono              |
| 10     | Pucungrejo   | B.S Widodo       | Sugianto             |
| 11     | Taman Agung  | H. Siti Aminah   | Drs. Sutikno         |
| 12     | Gondosuli    | Nasrodin         | Purwoko Edi. SE.     |
| 13     | Sedayu       | Ir. S. Riyadi    | H.Kadiyanto          |
| 14     | Muntilan     | Sudjarwo BA      | M.Taslim             |
| Jumlah |              |                  |                      |

Sumber Data : Kantor Kecamatan MUNTILAN



**BANYAKNYA DUSUN, RW,RT MENURUT DESA  
DI KECAMATAN MUNTILAN TAHUN 2002**

Tabel : II.3

| No.    | Desa         | BANYAKNYA |     |     |
|--------|--------------|-----------|-----|-----|
|        |              | Dusun     | RW  | RT  |
| 1      | 2            | 3         | 4   | 5   |
| 1      | Tanjung      | 5         | 5   | 13  |
| 2      | Sokorini     | 9         | 11  | 37  |
| 3      | Sriwedari    | 9         | 13  | 29  |
| 4      | Congrang     | 6         | 9   | 19  |
| 5      | Adikarto     | 5         | 10  | 21  |
| 6      | Menayu       | 4         | 4   | 11  |
| 7      | Keji         | 14        | 25  | 48  |
| 8      | Ngawen       | 10        | 11  | 27  |
| 9      | Gunung Pring | 11        | 25  | 66  |
| 10     | Pucungrejo   | 11        | 15  | 37  |
| 11     | Taman Agung  | 14        | 19  | 55  |
| 12     | Gondosuli    | 7         | 7   | 22  |
| 13     | Sedayu       | 9         | 17  | 51  |
| 14     | Muntilan     | 12        | 12  | 47  |
| Jumlah |              | 126       | 183 | 483 |

Sumber Data : Monografi Desa

**KLASIFIKASI DESA  
DI KECAMATAN MUNTILAN TAHUN 2002**

Tabel : II.4

| No.    | Desa         | BANYAKNYA |          |             |
|--------|--------------|-----------|----------|-------------|
|        |              | Swadaya   | Swakarya | Swa Sembada |
| 1      | 2            | 3         | 4        | 5           |
| 1      | Tanjung      | -         | -        | v           |
| 2      | Sokorini     | -         | -        | v           |
| 3      | Sriwedari    | -         | -        | v           |
| 4      | Congrang     | -         | -        | v           |
| 5      | Adikarto     | -         | -        | v           |
| 6      | Menayu       | -         | -        | v           |
| 7      | Keji         | -         | -        | v           |
| 8      | Ngawen       | -         | -        | v           |
| 9      | Gunung Pring | -         | -        | v           |
| 10     | Pucungrejo   | -         | -        | v           |
| 11     | Taman Agung  | -         | -        | v           |
| 12     | Gondosuli    | -         | -        | v           |
| 13     | Sedayu       | -         | -        | v           |
| 14     | Muntilan     | -         | -        | v           |
| Jumlah |              | -         | -        | 15          |

Sumber Data : Kantor Kecamatan MUNTILAN

**BANYAKNYA BALAI DESA DAN KANTOR DESA  
DIRINCI MENURUT DESA DI KECAMATAN MUNTILAN  
TAHUN 2002**

Tabel : II.5

| No.    | Desa         | BANYAKNYA     |                            |
|--------|--------------|---------------|----------------------------|
|        |              | Balai<br>Desa | Kantor<br>Desa / kelurahan |
| 1      | 2            | 3             | 4                          |
| 1      | Tanjung      | 1             | 1                          |
| 2      | Sokorini     | 1             | 1                          |
| 3      | Sriwedari    | 1             | 1                          |
| 4      | Congrang     | 1             | 1                          |
| 5      | Adikarto     | 1             | 1                          |
| 6      | Menayu       | 1             | 1                          |
| 7      | Keji         | 1             | 1                          |
| 8      | Ngawen       | 1             | 1                          |
| 9      | Gunung Pring | 1             | 1                          |
| 10     | Pucungrejo   | 1             | 1                          |
| 11     | Taman Agung  | 1             | 1                          |
| 12     | Gondosuli    | 1             | 1                          |
| 13     | Sedayu       | 1             | 1                          |
| 14     | Muntilan     | 1             | 1                          |
| Jumlah |              | 14            | 14                         |

Sumber Data : Kantor Kecamatan MUNTILAN

**BANYAKNYA BLOK SENSUS DALAM PEMETAAN  
SENSUS PENDUDUK 2000  
DIRINCI MENURUT DESA DI KECAMATAN MUNTILAN**

Tabel : II.6

| No.    | Desa         | BANYAKNYA         |                       |                    |
|--------|--------------|-------------------|-----------------------|--------------------|
|        |              | Blok Sensus Biasa | Blok Sensus Persiapan | Jumlah Blok Sensus |
| 1      | 2            | 3                 | 4                     | 5                  |
| 1      | Tanjung      | 4                 | 1                     | 5                  |
| 2      | Sokorini     | 10                | 3                     | 13                 |
| 3      | Sriwedari    | 9                 | 4                     | 13                 |
| 4      | Congrang     | 7                 | 2                     | 9                  |
| 5      | Adikarto     | 8                 | 3                     | 11                 |
| 6      | Menayu       | 5                 | 1                     | 6                  |
| 7      | Keji         | 13                | 0                     | 13                 |
| 8      | Ngawen       | 9                 | 1                     | 10                 |
| 9      | Gunung Pring | 27                | 0                     | 27                 |
| 10     | Pucungrejo   | 21                | 2                     | 23                 |
| 11     | Taman Agung  | 21                | 2                     | 23                 |
| 12     | Gondosuli    | 10                | 0                     | 10                 |
| 13     | Sedayu       | 18                | 1                     | 19                 |
| 14     | Muntilan     | 16/3*             | 0                     | 19                 |
| Jumlah |              | 162               | 20                    | 201                |

Sumber Data : Statistik Kecamatan

\* Blok perkotaan

# BAB III

## PENDUDUK DAN TENAGA KERJA



**PERKEMBANGAN JUMLAH PENDUDUK  
KECAMATAN MUNTILAN  
TAHUN 1993 - 2002**

Tabel : III.1

| No.                                       | Tahun | PENDUDUK    |           |        | Pertambahan Penduduk |       |
|---|-------|-------------|-----------|--------|----------------------|-------|
|   |       | Laki - laki | Perempuan | Jumlah | Jiwa                 | %     |
|   |       | 3           | 4         | 5      | 6                    | 7     |
| 1   | 1993  | 33024       | 34090     | 67114  | 289                  | 0,74  |
| 2   | 1994  | 33290       | 34289     | 67579  | 465                  | 0,69  |
| 3   | 1995  | 33414       | 34419     | 67833  | 254                  | 0,38  |
| 4   | 1996  | 33682       | 34612     | 68294  | 461                  | 0,68  |
| 5   | 1997  | 34156       | 35265     | 69421  | 1127                 | 1,65  |
| 6   | 1998  | 34443       | 35334     | 69777  | 356                  | 0,51  |
| 7   | 1999  | 35240       | 36007     | 71247  | 1470                 | 2,11  |
| 8   | 2000  | 35169       | 35973     | 71142  | -105                 | -0,15 |
| 9   | 2001  | 35335       | 36327     | 71662  | 520                  | 0,73  |
| 10  | 2002  | 35468       | 36473     | 71941  | 279                  | 0,39  |
| Rata-rata pertambahan penduduk tiap tahun |       |             |           |        | 4827                 | 0,70  |

Sumber Data : Monografi Desa

**BANYAKNYA PENDUDUK MENURUT JENIS KELAMIN  
DEWASA, ANAK-ANAK, DIRINCI MENURUT DESA  
DI KECAMATAN MUNTILAN PADA TAHUN 2002**

Tabel : III.2

| No.    | Desa         | Jumlah<br>Rumah<br>Tangga | PENDUDUK |        |           |        | Total<br>Penduduk |
|--------|--------------|---------------------------|----------|--------|-----------|--------|-------------------|
|        |              |                           | DEWASA   |        | ANAK-ANAK |        |                   |
|        |              |                           | L        | P      | L         | P      |                   |
| 1      | 2            | 3                         | 4        | 5      | 6         | 7      | 8                 |
| 1      | Tanjung      | 527                       | 715      | 726    | 312       | 277    | 2.030             |
| 2      | Sokorini     | 1.198                     | 1.696    | 1.787  | 742       | 685    | 4.910             |
| 3      | Sriwedari    | 824                       | 1.095    | 1.130  | 479       | 433    | 3.137             |
| 4      | Congrang     | 724                       | 924      | 1.060  | 404       | 406    | 2.794             |
| 5      | Adikarto     | 731                       | 1.028    | 1.186  | 449       | 454    | 3.117             |
| 6      | Menayu       | 563                       | 877      | 916    | 383       | 350    | 2.526             |
| 7      | Keji         | 1.509                     | 1.950    | 2.022  | 851       | 775    | 5.598             |
| 8      | Ngawen       | 891                       | 1.268    | 1.288  | 555       | 493    | 3.604             |
| 9      | Gunung Pring | 2.190                     | 3.132    | 3.328  | 1.369     | 1.276  | 9.105             |
| 10     | Pucungrejo   | 2.254                     | 2.731    | 3.326  | 1.193     | 1.276  | 8.526             |
| 11     | Taman Agung  | 2.186                     | 3.076    | 3.235  | 1.344     | 1.240  | 8.895             |
| 12     | Gondosuli    | 917                       | 1.389    | 1.335  | 605       | 512    | 3.841             |
| 13     | Sedayu       | 2.037                     | 2.745    | 2.948  | 1.199     | 1.129  | 8.021             |
| 14     | Muntilan     | 1.468                     | 2.058    | 2.082  | 899       | 798    | 5.837             |
| Jumlah |              | 18.019                    | 24.684   | 26.369 | 10.784    | 10.104 | 71.941            |

Sumber Data : Monografi Desa

**JUMLAH PENDUDUK MENURUT JENIS KELAMIN  
DIRINCI PER DESA DI KECAMATAN MUNTILAN  
TAHUN 2002**

Tabel : III.3

| No.    | Desa         | PENDUDUK  |           | Jumlah<br>Total<br>Penduduk |
|--------|--------------|-----------|-----------|-----------------------------|
|        |              | Laki-laki | Perempuan |                             |
| 1      | 2            | 3         | 4         | 5                           |
| 1      | Tanjung      | 1.027     | 1.003     | 2.030                       |
| 2      | Sokorini     | 2.438     | 2.472     | 4.910                       |
| 3      | Sriwedari    | 1.574     | 1.563     | 3.137                       |
| 4      | Congrang     | 1.328     | 1.466     | 2.794                       |
| 5      | Adikarto     | 1.477     | 1.640     | 3.117                       |
| 6      | Menayu       | 1.260     | 1.266     | 2.526                       |
| 7      | Keji         | 2.801     | 2.797     | 5.598                       |
| 8      | Ngawen       | 1.823     | 1.781     | 3.604                       |
| 9      | Gunung Pring | 4.501     | 4.604     | 9.105                       |
| 10     | Pucungrejo   | 3.924     | 4.602     | 8.526                       |
| 11     | Taman Agung  | 4.420     | 4.475     | 8.895                       |
| 12     | Gondosuli    | 1.994     | 1.847     | 3.841                       |
| 13     | Sedayu       | 3.944     | 4.077     | 8.021                       |
| 14     | Muntilan     | 2.957     | 2.880     | 5.837                       |
| Jumlah |              | 35.468    | 36.473    | 71.941                      |

Sumber Data : Monografi Desa



**BANYAKNYA PENDUDUK WNA TIAP DESA  
DIRINCI MENURUT KEWARGANEGARAAN DAN JENIS KELAMIN  
DI KECAMATAN MUNTILAN PADA TAHUN 2002**

Tabel : III.4

| No.    | Desa         | Jumlah<br>Rumah<br>Tangga | Warga Negara Asing |   |         |   |           |   | Total<br>Penduduk |   |
|--------|--------------|---------------------------|--------------------|---|---------|---|-----------|---|-------------------|---|
|        |              |                           | Cina               |   | Belanda |   | Lain-lain |   |                   |   |
|        |              |                           | L                  | P | L       | P | L         | P |                   |   |
| 1      | 2            | 3                         | 4                  | 5 | 6       | 7 | 8         | 9 | 10                |   |
| 1      | Tanjung      | -                         | -                  | - | -       | - | -         | - | -                 | - |
| 2      | Sokorini     | -                         | -                  | - | -       | - | -         | - | -                 | - |
| 3      | Sriwedari    | -                         | -                  | - | -       | - | -         | - | -                 | - |
| 4      | Congrang     | -                         | -                  | - | -       | - | -         | - | -                 | - |
| 5      | Adikarto     | -                         | -                  | - | -       | - | -         | - | -                 | - |
| 6      | Menayu       | -                         | -                  | - | -       | - | -         | - | -                 | - |
| 7      | Keji         | -                         | -                  | - | -       | - | -         | - | -                 | - |
| 8      | Ngawen       | -                         | -                  | - | -       | - | -         | - | -                 | - |
| 9      | Gunung Pring | -                         | -                  | - | -       | - | -         | - | -                 | - |
| 10     | Pucungrejo   | -                         | -                  | - | -       | - | -         | - | -                 | - |
| 11     | Taman Agung  | -                         | -                  | - | -       | - | -         | - | -                 | - |
| 12     | Gondosuli    | -                         | -                  | - | -       | - | -         | - | -                 | - |
| 13     | Sedayu       | -                         | -                  | - | -       | - | -         | - | -                 | - |
| 14     | Muntilan     | 3                         | 3                  | - | -       | - | -         | - | -                 | 3 |
| Jumlah |              | 3                         | 3                  | - | -       | - | -         | - | -                 | 3 |

Sumber Data : Monografi Desa

**LUAS WILAYAH, JUMLAH PENDUDUK  
DAN KEPADATAN PENDUDUK PER KM<sup>2</sup>  
DIRINCI PER DESA DI KECAMATAN MUNTILAN TAHUN 2002**

Tabel : III.5

| No.    | Desa         | Luas Wilayah<br>(Km <sup>2</sup> ) | Jumlah<br>Penduduk | Kepadatan<br>Penduduk |
|--------|--------------|------------------------------------|--------------------|-----------------------|
| 1      | 2            | 3                                  | 4                  | 5                     |
| 1      | Tanjung      | 112,80                             | 2.030              | 18                    |
| 2      | Sokorini     | 234,99                             | 4.910              | 21                    |
| 3      | Sriwedari    | 213,64                             | 3.137              | 15                    |
| 4      | Congrang     | 131,60                             | 2.794              | 21                    |
| 5      | Adikarto     | 146,63                             | 3.117              | 21                    |
| 6      | Menayu       | 124,68                             | 2.526              | 20                    |
| 7      | Keji         | 270,08                             | 5.598              | 21                    |
| 8      | Ngawen       | 210,93                             | 3.604              | 17                    |
| 9      | Gunung Pring | 217,78                             | 9.105              | 42                    |
| 10     | Pucungrejo   | 145,06                             | 8.526              | 59                    |
| 11     | Taman Agung  | 302,83                             | 8.895              | 29                    |
| 12     | Gondosuli    | 322,59                             | 3.841              | 12                    |
| 13     | Sedayu       | 221,23                             | 8.021              | 36                    |
| 14     | Muntilan     | 206,24                             | 5.837              | 28                    |
| Jumlah |              | 2.861,08                           | 71.941             | 25                    |

Sumber Data : Monografi Desa

**JUMLAH PENDUDUK, RUMAH TANGGA  
DAN RATA-RATA PENDUDUK TIAP RUMAH TANGGA  
DIRINCI PER DESA DI KECAMATAN MUNTILAN TAHUN 2002**

Tabel : III.6

| No.    | Desa         | Jumlah Penduduk | Jumlah Rumah Tangga | Rata-rata Jiwa / RT |
|--------|--------------|-----------------|---------------------|---------------------|
| 1      | 2            | 3               | 4                   | 5                   |
| 1      | Tanjung      | 2.030           | 527                 | 4                   |
| 2      | Sokorini     | 4.910           | 1.198               | 4                   |
| 3      | Sriwedari    | 3.137           | 824                 | 4                   |
| 4      | Congrang     | 2.794           | 724                 | 4                   |
| 5      | Adikarto     | 3.117           | 731                 | 4                   |
| 6      | Menayu       | 2.526           | 563                 | 4                   |
| 7      | Keji         | 5.598           | 1.509               | 4                   |
| 8      | Ngawen       | 3.604           | 891                 | 4                   |
| 9      | Gunung Pring | 9.105           | 2.190               | 4                   |
| 10     | Pucungrejo   | 8.526           | 2.254               | 4                   |
| 11     | Taman Agung  | 8.895           | 2.186               | 4                   |
| 12     | Gondosuli    | 3.841           | 917                 | 4                   |
| 13     | Sedayu       | 8.021           | 2.037               | 4                   |
| 14     | Muntilan     | 5.837           | 1.468               | 4                   |
| Jumlah |              | 71.941          | 18.019              | 4                   |

Sumber Data : Monografi Desa

**SEX RATIO PENDUDUK DI TIAP DESA  
DI KECAMATAN MUNTILAN TAHUN 2002**

Tabel : III.7

| No.    | Desa         | PENDUDUK  |           |        | Sex Ratio |
|--------|--------------|-----------|-----------|--------|-----------|
|        |              | Laki-laki | Perempuan | Jumlah |           |
| 1      | 2            | 3         | 4         | 5      | 6         |
| 1      | Tanjung      | 1.027     | 1.003     | 2.030  | 102,39    |
| 2      | Sokorini     | 2.438     | 2.472     | 4.910  | 98,62     |
| 3      | Sriwedari    | 1.574     | 1.563     | 3.137  | 100,70    |
| 4      | Congrang     | 1.328     | 1.466     | 2.794  | 90,59     |
| 5      | Adikarto     | 1.477     | 1.640     | 3.117  | 90,06     |
| 6      | Menayu       | 1.260     | 1.266     | 2.526  | 99,53     |
| 7      | Keji         | 2.801     | 2.797     | 5.598  | 100,14    |
| 8      | Ngawen       | 1.823     | 1.781     | 3.604  | 102,36    |
| 9      | Gunung Pring | 4.501     | 4.604     | 9.105  | 97,76     |
| 10     | Pucungrejo   | 3.924     | 4.602     | 8.526  | 85,27     |
| 11     | Taman Agung  | 4.420     | 4.475     | 8.895  | 98,77     |
| 12     | Gondosuli    | 1.994     | 1.847     | 3.841  | 107,96    |
| 13     | Sedayu       | 3.944     | 4.077     | 8.021  | 96,74     |
| 14     | Muntilan     | 2.957     | 2.880     | 5.837  | 102,67    |
| Jumlah |              | 35.468    | 36.473    | 71.941 | 97,24     |

Sumber Data : Monografi Desa

**MUTASI PENDUDUK TIAP DESA DI KECAMATAN MUNTILAN  
SELAMA TAHUN 2002**

Tabel : III.8

| No.    | Desa         | MUTASI PENDUDUK |      |        |        |
|--------|--------------|-----------------|------|--------|--------|
|        |              | Lahir           | Mati | Datang | Pindah |
| 1      | 2            | 3               | 4    | 5      | 6      |
| 1      | Tanjung      | 48              | 13   | 7      | 4      |
| 2      | Sokorini     | 51              | 12   | 6      | 2      |
| 3      | Sriwedari    | 55              | 14   | 5      | 1      |
| 4      | Congrang     | 27              | 8    | 7      | 1      |
| 5      | Adikarto     | 32              | 11   | 8      | 2      |
| 6      | Menayu       | 28              | 7    | 9      | 1      |
| 7      | Keji         | 52              | 20   | 12     | 0      |
| 8      | Ngawen       | 47              | 13   | 18     | 0      |
| 9      | Gunung Pring | 60              | 18   | 20     | 4      |
| 10     | Pucungrejo   | 58              | 16   | 19     | 3      |
| 11     | Taman Agung  | 71              | 21   | 29     | 8      |
| 12     | Gondosuli    | 33              | 19   | 10     | 2      |
| 13     | Sedayu       | 41              | 12   | 9      | 7      |
| 14     | Muntilan     | 51              | 16   | 18     | 7      |
| Jumlah |              | 654             | 200  | 177    | 42     |

Sumber Data : Monografi Desa

**JUMLAH PENDUDUK MENURUT KELOMPOK UMUR  
DAN JENIS KELAMIN  
DI KECAMATAN MUNTILAN TAHUN 2002**

Tabel : III.9

| No.    | Kelompok Umur | PENDUDUK  |           |        |
|--------|---------------|-----------|-----------|--------|
|        |               | Laki-laki | Perempuan | Jumlah |
| 1      | 2             | 3         | 4         | 5      |
| 1      | 0 - 4         | 3.227     | 3.064     | 6.291  |
| 2      | 5 - 9         | 3.867     | 3.611     | 7.478  |
| 3      | 10 - 14       | 3.690     | 3.429     | 7.119  |
| 4      | 15 - 19       | 2.940     | 2.736     | 5.676  |
| 5      | 20 - 24       | 2.094     | 2.443     | 4.537  |
| 6      | 25 - 29       | 3.546     | 3.937     | 7.483  |
| 7      | 30 - 39       | 6.279     | 6.310     | 12.589 |
| 8      | 40 - 49       | 4.575     | 4.923     | 9.498  |
| 9      | 50 - 59       | 2.660     | 2.994     | 5.654  |
| 10     | 60+           | 2.590     | 3.026     | 5.616  |
| Jumlah |               | 35.468    | 36.473    | 71.941 |

**BANYAKNYA PENDUDUK DIRINCI MENURUT DESA,  
KELOMPOK UMUR DAN JENIS KELAMIN  
DI KECAMATAN MUNTILAN TAHUN 2002**

Tabel : III.10

| No.    | Desa         | KELOMPOK UMUR |       |       |       |         |       |         |       |
|--------|--------------|---------------|-------|-------|-------|---------|-------|---------|-------|
|        |              | 0 - 4         |       | 5 - 9 |       | 10 - 14 |       | 15 - 19 |       |
|        |              | L             | P     | L     | P     | L       | P     | L       | P     |
| 1      | 2            | 3             | 4     | 5     | 6     | 7       | 8     | 9       | 10    |
| 1      | Tanjung      | 93            | 84    | 112   | 99    | 107     | 94    | 85      | 75    |
| 2      | Sokorini     | 222           | 208   | 266   | 245   | 254     | 232   | 202     | 185   |
| 3      | Sriwedari    | 143           | 131   | 172   | 155   | 164     | 147   | 131     | 117   |
| 4      | Congrang     | 121           | 123   | 145   | 145   | 138     | 138   | 110     | 110   |
| 5      | Adikarto     | 134           | 138   | 161   | 162   | 154     | 154   | 123     | 123   |
| 6      | Menayu       | 115           | 106   | 137   | 125   | 131     | 119   | 105     | 95    |
| 7      | Keji         | 255           | 235   | 305   | 277   | 291     | 263   | 232     | 210   |
| 8      | Ngawen       | 166           | 150   | 199   | 176   | 190     | 167   | 151     | 134   |
| 9      | Gunung Pring | 410           | 387   | 491   | 456   | 468     | 433   | 374     | 345   |
| 10     | Pucungrejo   | 357           | 387   | 428   | 456   | 408     | 433   | 326     | 345   |
| 11     | Taman Agung  | 402           | 376   | 482   | 443   | 460     | 421   | 367     | 336   |
| 12     | Gondosuli    | 181           | 155   | 217   | 183   | 207     | 174   | 166     | 139   |
| 13     | Sedayu       | 359           | 342   | 430   | 404   | 410     | 383   | 323     | 306   |
| 14     | Muntilan     | 269           | 242   | 322   | 285   | 308     | 271   | 245     | 216   |
| Jumlah |              | 3.227         | 3.064 | 3.867 | 3.611 | 3.690   | 3.429 | 2.940   | 2.736 |

Sumber Data : Monografi Desa

**BANYAKNYA PENDUDUK DIRINCI MENURUT DESA,  
KELOMPOK UMUR DAN JENIS KELAMIN  
DI KECAMATAN MUNTILAN TAHUN 2002**

Tabel : III.10 Lanjutan

| No.    | Desa         | KELOMPOK UMUR |       |         |       |         |       |         |       |
|--------|--------------|---------------|-------|---------|-------|---------|-------|---------|-------|
|        |              | 20 - 24       |       | 25 - 29 |       | 30 - 39 |       | 40 - 49 |       |
|        |              | L             | P     | L       | P     | L       | P     | L       | P     |
| 1      | 2            | 11            | 12    | 13      | 14    | 15      | 16    | 17      | 18    |
| 1      | Tanjung      | 61            | 67    | 103     | 108   | 182     | 174   | 132     | 135   |
| 2      | Sokorini     | 144           | 166   | 244     | 267   | 432     | 428   | 315     | 334   |
| 3      | Sriwedari    | 93            | 105   | 157     | 169   | 279     | 270   | 203     | 211   |
| 4      | Congrang     | 78            | 98    | 133     | 158   | 235     | 254   | 171     | 198   |
| 5      | Adikarto     | 87            | 110   | 148     | 177   | 261     | 284   | 191     | 221   |
| 6      | Menayu       | 74            | 85    | 126     | 137   | 223     | 219   | 163     | 171   |
| 7      | Keji         | 165           | 187   | 280     | 302   | 496     | 484   | 361     | 378   |
| 8      | Ngawen       | 108           | 119   | 182     | 192   | 323     | 308   | 235     | 240   |
| 9      | Gunung Pring | 266           | 308   | 450     | 497   | 797     | 796   | 581     | 622   |
| 10     | Pucungrejo   | 232           | 308   | 392     | 497   | 695     | 796   | 506     | 621   |
| 11     | Taman Agung  | 261           | 300   | 442     | 483   | 782     | 774   | 570     | 604   |
| 12     | Gondosuli    | 118           | 124   | 199     | 199   | 353     | 320   | 257     | 249   |
| 13     | Sedayu       | 233           | 273   | 394     | 440   | 698     | 705   | 509     | 550   |
| 14     | Muntilan     | 174           | 193   | 296     | 311   | 523     | 498   | 381     | 389   |
| Jumlah |              | 2.094         | 2.443 | 3.546   | 3.937 | 6.279   | 6.310 | 4.575   | 4.923 |

Sumber Data : Monografi Desa



**BANYAKNYA PENDUDUK DIRINCI MENURUT DESA,  
KELOMPOK UMUR DAN JENIS KELAMIN  
DI KECAMATAN MUNTILAN TAHUN 2002**

Tabel : III.10 Lanjutan

| No.    | Desa         | KELOMPOK UMUR |       |       |       | Jumlah |        |
|--------|--------------|---------------|-------|-------|-------|--------|--------|
|        |              | 50 - 59       |       | 60+   |       | Total  |        |
|        |              | L             | P     | L     | P     | L      | P      |
| 1      | 2            | 19            | 20    | 21    | 22    | 23     | 24     |
| 1      | Tanjung      | 77            | 84    | 75    | 83    | 1027   | 1003   |
| 2      | Sokorini     | 181           | 202   | 178   | 205   | 2438   | 2472   |
| 3      | Sriwedari    | 117           | 128   | 115   | 130   | 1574   | 1563   |
| 4      | Congrang     | 100           | 120   | 97    | 122   | 1328   | 1466   |
| 5      | Adikarto     | 110           | 135   | 108   | 136   | 1477   | 1640   |
| 6      | Menayu       | 94            | 104   | 92    | 105   | 1260   | 1266   |
| 7      | Keji         | 212           | 229   | 204   | 232   | 2801   | 2797   |
| 8      | Ngawen       | 136           | 147   | 133   | 148   | 1823   | 1781   |
| 9      | Gunung Pring | 335           | 378   | 329   | 382   | 4501   | 4604   |
| 10     | Pucungrejo   | 294           | 377   | 286   | 382   | 3924   | 4602   |
| 11     | Taman Agung  | 331           | 367   | 323   | 371   | 4420   | 4475   |
| 12     | Gondosuli    | 150           | 151   | 146   | 153   | 1994   | 1847   |
| 13     | Sedayu       | 300           | 336   | 288   | 338   | 3944   | 4077   |
| 14     | Muntilan     | 223           | 236   | 216   | 239   | 2957   | 2880   |
| Jumlah |              | 2.660         | 2.994 | 2.590 | 3.026 | 35.468 | 36.473 |

Sumber Data : Monografi Desa

**BANYAKNYA PENDUDUK BERUMUR 5 TAHUN KEATAS  
DIRINCI TIAP DESA DAN TINGKAT PENDIDIKAN  
DI KECAMATAN MUNTILAN TAHUN 2002**

Tabel : III.11

| No.    | Desa         | Tmt Akd (PT) | Tmt SLTA | Tmt SLTP | Tmt SD | Tdk Tmt SD | Blm Tmt SD | Tdk Sekolah | Jumlah |
|--------|--------------|--------------|----------|----------|--------|------------|------------|-------------|--------|
| 1      | 2            | 3            | 4        | 5        | 6      | 7          | 8          | 9           | 10     |
| 1      | Tanjung      | 29           | 302      | 242      | 233    | 308        | 411        | 328         | 1.853  |
| 2      | Sokorini     | 36           | 366      | 692      | 1.856  | 474        | 856        | 200         | 4.480  |
| 3      | Sriwedari    | 37           | 498      | 449      | 406    | 356        | 894        | 223         | 2.863  |
| 4      | Congrang     | 33           | 429      | 509      | 719    | 209        | 521        | 130         | 2.550  |
| 5      | Adikarto     | 16           | 487      | 522      | 987    | 379        | 251        | 203         | 2.845  |
| 6      | Menayu       | 21           | 201      | 329      | 736    | 442        | 324        | 252         | 2.305  |
| 7      | Keji         | 147          | 1.034    | 1.111    | 979    | 517        | 897        | 423         | 5.108  |
| 8      | Ngawen       | 46           | 782      | 643      | 679    | 512        | 302        | 324         | 3.288  |
| 9      | Gunung Pring | 218          | 2.544    | 2.170    | 1.316  | 973        | 611        | 476         | 8.308  |
| 10     | Pucungrejo   | 237          | 2.433    | 1.690    | 1.344  | 899        | 726        | 453         | 7.782  |
| 11     | Taman Agung  | 324          | 2.901    | 1.725    | 1.011  | 969        | 756        | 431         | 8.117  |
| 12     | Gondosuli    | 47           | 1.036    | 958      | 681    | 302        | 271        | 210         | 3.505  |
| 13     | Sedayu       | 297          | 2.239    | 1.944    | 1.038  | 716        | 543        | 543         | 7.320  |
| 14     | Muntilan     | 309          | 1.955    | 967      | 937    | 404        | 408        | 346         | 5.326  |
| Jumlah |              | 1.797        | 17.207   | 13.951   | 12.922 | 7.460      | 7.771      | 4.542       | 65.650 |

Sumber Data : Monografi Desa

**BANYAKNYA PENDUDUK BERUMUR 10 TAHUN KEATAS  
DIRINCI TIAP DESA DAN MATA PENCAHARIAN  
DI KECAMATAN MUNTILAN TAHUN 2002**

Tabel : III.12

| No.    | Desa         | Petani<br>Sendiri | Buruh<br>Tani | Nela-<br>yan | Peng-<br>usaha | Buruh<br>Indus-<br>tri | Buruh<br>Bngn. |
|--------|--------------|-------------------|---------------|--------------|----------------|------------------------|----------------|
| 1      | 2            | 3                 | 4             | 5            | 6              | 7                      | 8              |
| 1      | Tanjung      | 465               | 465           | 0            | 43             | 47                     | 106            |
| 2      | Sokorini     | 791               | 897           | 0            | 122            | 46                     | 93             |
| 3      | Sriwedari    | 564               | 599           | 0            | 211            | 23                     | 241            |
| 4      | Congrang     | 443               | 512           | 0            | 177            | 35                     | 132            |
| 5      | Adikarto     | 612               | 808           | 0            | 42             | 123                    | 183            |
| 6      | Menayu       | 489               | 438           | 0            | 43             | 28                     | 146            |
| 7      | Keji         | 398               | 654           | 0            | 298            | 127                    | 233            |
| 8      | Ngawen       | 433               | 514           | 0            | 103            | 298                    | 219            |
| 9      | Gunung Pring | 204               | 344           | 0            | 934            | 204                    | 679            |
| 10     | Pucungrejo   | 213               | 466           | 0            | 455            | 523                    | 486            |
| 11     | Taman Agung  | 233               | 897           | 0            | 997            | 213                    | 466            |
| 12     | Gondosuli    | 419               | 402           | 0            | 130            | 79                     | 213            |
| 13     | Sedayu       | 667               | 954           | 0            | 297            | 423                    | 214            |
| 14     | Muntilan     | 121               | 105           | 0            | 248            | 244                    | 388            |
| Jumlah |              | 6.052             | 8.055         | 0            | 4.100          | 2.413                  | 3.799          |

Sumber Data : Monografi Desa

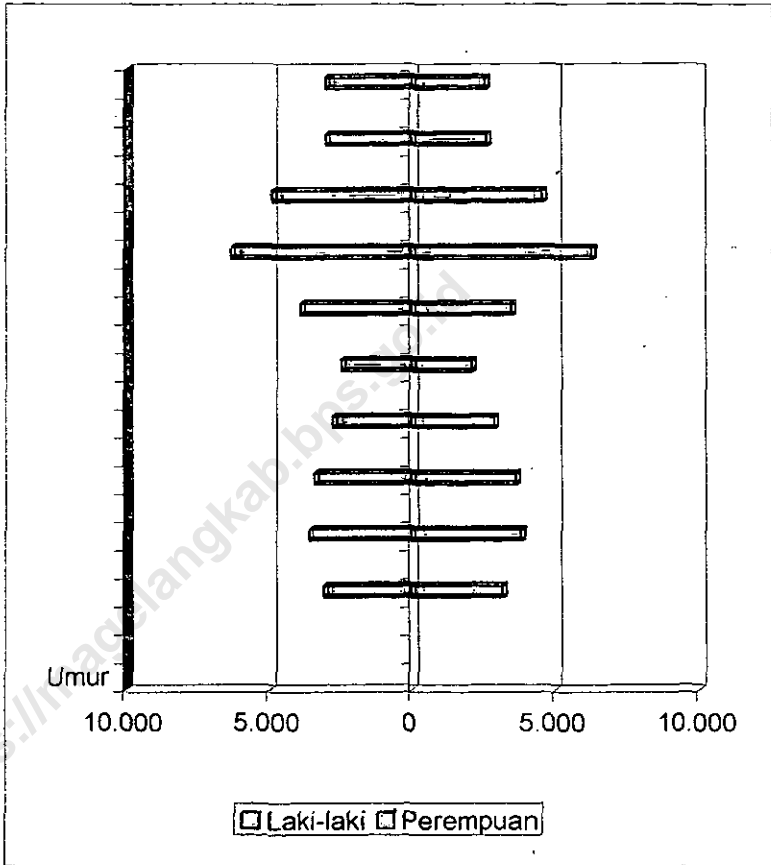
**BANYAKNYA PENDUDUK BERUMUR 10 TAHUN KEATAS  
DIRINCI TIAP DESA DAN MATA PENCAHARIAN  
DI KECAMATAN MUNTILAN TAHUN 2002**

Tabel : III.12 Lanjutan

| No.    | Desa         | Peda-<br>gang | Ang-<br>kutan | PNS,<br>ABRI | Pen-<br>siunan | Lain-<br>lain. | Jum-<br>lah |
|--------|--------------|---------------|---------------|--------------|----------------|----------------|-------------|
| 1      | 2            | 9             | 10            | 11           | 12             | 13             | 14          |
| 1      | Tanjung      | 172           | 30            | 56           | 24             | 234            | 1.642       |
| 2      | Sokorini     | 342           | 68            | 66           | 46             | 1.498          | 3.969       |
| 3      | Sriwedari    | 309           | 102           | 60           | 51             | 376            | 2.536       |
| 4      | Congrang     | 99            | 77            | 62           | 45             | 678            | 2.260       |
| 5      | Adikarto     | 59            | 11            | 50           | 40             | 594            | 2.522       |
| 6      | Menayu       | 131           | 52            | 56           | 6              | 654            | 2.043       |
| 7      | Keji         | 438           | 211           | 144          | 59             | 1.964          | 4.526       |
| 8      | Ngawen       | 402           | 54            | 22           | 41             | 827            | 2.913       |
| 9      | Gunung Pring | 1.952         | 543           | 154          | 187            | 2.160          | 7.361       |
| 10     | Pucungrejo   | 1.953         | 445           | 143          | 107            | 2.107          | 6.898       |
| 11     | Taman Agung  | 1.027         | 564           | 77           | 198            | 2.520          | 7.192       |
| 12     | Gondosuli    | 60            | 78            | 29           | 28             | 1.667          | 3.105       |
| 13     | Sedayu       | 1.027         | 205           | 177          | 56             | 2.466          | 6.486       |
| 14     | Muntilan     | 755           | 523           | 321          | 169            | 1.845          | 4.719       |
| Jumlah |              | 8.726         | 2.963         | 1.417        | 1.057          | 19.590         | 58.172      |

Sumber Data : Monografi Desa

# PIRAMIDA PENDUDUK KECAMATAN MUNTILAN TAHUN 2002



# BAB IV SOSIAL



**BANYAKNYA PENDUDUK MENURUT AGAMA  
DIRINCI TIAP DESA  
DI KECAMATAN MUNTILAN TAHUN 2002**

Tabel : IV.1

| No.    | Desa         | PEMELUK AGAMA |          |                |       |       | Jumlah |
|--------|--------------|---------------|----------|----------------|-------|-------|--------|
|        |              | Islam         | Katholik | Protes-<br>tan | Hindu | Budha |        |
| 1      | 2            | 3             | 4        | 5              | 6     | 7     | 8      |
| 1      | Tanjung      | 2.028         | 0        | 2              | 0     | 0     | 2.030  |
| 2      | Sokorini     | 4.884         | 0        | 26             | 0     | 0     | 4.910  |
| 3      | Sriwedari    | 3.137         | 0        | 0              | 0     | 0     | 3.137  |
| 4      | Congrang     | 2.791         | 3        | 0              | 0     | 0     | 2.794  |
| 5      | Adikarto     | 3.112         | 5        | 0              | 0     | 0     | 3.117  |
| 6      | Menayu       | 2.526         | 0        | 0              | 0     | 0     | 2.526  |
| 7      | Keji         | 5.598         | 0        | 0              | 0     | 0     | 5.598  |
| 8      | Ngawen       | 3.567         | 23       | 14             | 0     | 0     | 3.604  |
| 9      | Gunung Pring | 9.078         | 11       | 16             | 0     | 0     | 9.105  |
| 10     | Pucungrejo   | 8.443         | 45       | 32             | 0     | 6     | 8.526  |
| 11     | Taman Agung  | 8.856         | 23       | 16             | 0     | 0     | 8.895  |
| 12     | Gondosuli    | 3.841         | 0        | 0              | 0     | 0     | 3.841  |
| 13     | Sedayu       | 7.814         | 59       | 144            | 0     | 4     | 8.021  |
| 14     | Muntilan     | 5.546         | 76       | 201            | 0     | 14    | 5.837  |
| Jumlah |              | 71.221        | 245      | 451            | 0     | 24    | 71.941 |

Sumber Data : Monografi Desa

**BANYAKNYA TEMPAT IBADAH MENURUT DESA  
DI KECAMATAN MUNTILAN TAHUN 2002**

Tabel : IV.2

| No.    | Desa         | BANYAKNYA |                     |        |                      |
|--------|--------------|-----------|---------------------|--------|----------------------|
|        |              | Masjid    | Langgar<br>/ Surau. | Gereja | Kuli/Pura<br>/Mihara |
| 1      | 2            | 3         | 4                   | 5      | 6                    |
| 1      | Tanjung      | 5         | 8                   | -      | -                    |
| 2      | Sokorini     | 8         | 24                  | 1      | -                    |
| 3      | Sriwedari    | 9         | 18                  | -      | -                    |
| 4      | Congrang     | 5         | 12                  | -      | -                    |
| 5      | Adikarto     | 7         | 11                  | -      | -                    |
| 6      | Menayu       | 4         | 7                   | -      | -                    |
| 7      | Keji         | 12        | 12                  | -      | -                    |
| 8      | Ngawen       | 7         | 13                  | 2      | -                    |
| 9      | Gunung Pring | 11        | 37                  | 1      | -                    |
| 10     | Pucungrejo   | 12        | 7                   | 1      | -                    |
| 11     | Taman Agung  | 16        | 24                  | -      | -                    |
| 12     | Gondosuli    | 9         | 14                  | -      | -                    |
| 13     | Sedayu       | 9         | 22                  | -      | -                    |
| 14     | Muntilan     | 5         | 11                  | 5      | -                    |
| Jumlah |              | 119       | 220                 | 10     | 0                    |

Sumber Data : Monografi Desa



**BANYAKNYA NIKAH, TALAK, CERAI DAN RUJUK  
DIRINCI PER DESA  
DI KECAMATAN MUNTILAN TAHUN 2002**

Tabel : IV.3

| No.    | Desa         | BANYAKNYA |       |       |       |
|--------|--------------|-----------|-------|-------|-------|
|        |              | Nikah     | Talak | Cerai | Rujuk |
| 1      | 2            | 3         | 4     | 5     | 6     |
| 1      | Tanjung      | 52        | -     | 5     | 2     |
| 2      | Sokorini     | 62        | -     | -     | -     |
| 3      | Sriwedari    | 44        | -     | -     | -     |
| 4      | Congrang     | 37        | -     | 1     | -     |
| 5      | Adikarto     | 39        | -     | -     | -     |
| 6      | Menayu       | 69        | -     | -     | -     |
| 7      | Keji         | 89        | -     | -     | -     |
| 8      | Ngawen       | 44        | -     | 1     | -     |
| 9      | Gunung Pring | 102       | -     | -     | -     |
| 10     | Pucungrejo   | 87        | -     | -     | -     |
| 11     | Taman Agung  | 99        | -     | -     | -     |
| 12     | Gondosuli    | 38        | -     | 1     | -     |
| 13     | Sedayu       | 111       | -     | -     | -     |
| 14     | Muntilan     | 107       | -     | 1     | -     |
| Jumlah |              | 980       | 0     | 9     | 2     |

Sumber Data : KUA Kecamatan MUNTILAN

**BANYAKNYA BANGUNAN MENURUT JENIS DINDING BANGUNAN  
DIRINCI PER DESA  
DI KECAMATAN MUNTILAN TAHUN 2002**

Tabel : IV.4

| No.    | Desa         | JENIS BANGUNAN          |                               |                         |                          | Jumlah |
|--------|--------------|-------------------------|-------------------------------|-------------------------|--------------------------|--------|
|        |              | Dinding<br>Dari<br>Batu | Dinding<br>Sebagi-<br>an Batu | Dinding<br>Dari<br>Kayu | Dinding<br>Dari<br>Bambu |        |
| 1      | 2            | 3                       | 4                             | 5                       | 6                        | 7      |
| 1      | Tanjung      | 277                     | 24                            | 48                      | 37                       | 386    |
| 2      | Sokorini     | 736                     | 58                            | 266                     | 50                       | 1110   |
| 3      | Sriwedari    | 449                     | 44                            | 193                     | 98                       | 784    |
| 4      | Congrang     | 475                     | 67                            | 74                      | 59                       | 675    |
| 5      | Adikarto     | 400                     | 27                            | 52                      | 97                       | 576    |
| 6      | Menayu       | 411                     | 55                            | 11                      | 28                       | 505    |
| 7      | Keji         | 533                     | 97                            | 350                     | 87                       | 1067   |
| 8      | Ngawen       | 564                     | 78                            | 78                      | 89                       | 809    |
| 9      | Gunung Pring | 1911                    | 84                            | 400                     | 102                      | 2497   |
| 10     | Pucungrejo   | 1327                    | 111                           | 289                     | 78                       | 1805   |
| 11     | Taman Agung  | 1770                    | 97                            | 91                      | 81                       | 2039   |
| 12     | Gondosuli    | 488                     | 74                            | 116                     | 122                      | 800    |
| 13     | Sedayu       | 1516                    | 86                            | 285                     | 76                       | 1963   |
| 14     | Muntilan     | 1079                    | 71                            | 55                      | 12                       | 1217   |
| Jumlah |              | 11936                   | 973                           | 2308                    | 1016                     | 16233  |

Sumber Data : Monografi Desa

**BANYAKNYA SEKOLAH, GURU, DAN MURID  
MENURUT JENIS SEKOLAH DIRINCI PER DESA.  
DI KECAMATAN MUNTILAN TAHUN 2002**

Tabel : IV.5

| No.    | Desa         | BANYAKNYA |      |       |
|--------|--------------|-----------|------|-------|
|        |              | TK        |      |       |
|        |              | Sekolah   | Guru | Murid |
| 1      | 2            | 3         | 4    | 5     |
| 1      | Tanjung      | 1         | 3    | 47    |
| 2      | Sokorini     | 2         | 4    | 41    |
| 3      | Sriwedari    | 1         | 3    | 55    |
| 4      | Congrang     | 3         | 6    | 71    |
| 5      | Adikarto     | 1         | 3    | 20    |
| 6      | Menayu       | 2         | 5    | 66    |
| 7      | Keji         | 5         | 12   | 156   |
| 8      | Ngawen       | 2         | 5    | 72    |
| 9      | Gunung Pring | 8         | 25   | 378   |
| 10     | Pucungrejo   | 4         | 19   | 277   |
| 11     | Taman Agung  | 5         | 20   | 223   |
| 12     | Gondosuli    | 2         | 7    | 71    |
| 13     | Sedayu       | 4         | 14   | 223   |
| 14     | Muntilan     | 6         | 22   | 358   |
| Jumlah |              | 46        | 148  | 2058  |

Sumber Data : PPA dan P&K Kecamatan MUNTILAN

**BANYAKNYA SEKOLAH, GURU, DAN MURID  
MENURUT JENIS SEKOLAH DIRINCI PER DESA  
DI KECAMATAN MUNTILAN TAHUN 2002**

Tabel : IV.5 Lanjutan

| No.    | Desa         | BANYAKNYA |      |       |          |      |       |
|--------|--------------|-----------|------|-------|----------|------|-------|
|        |              | SD SWASTA |      |       | SD NEGRI |      |       |
|        |              | Sek       | Guru | Murid | Sek      | Guru | Murid |
| 1      | 2            | 6         | 7    | 8     | 6        | 7    | 8     |
| 1      | Tanjung      | -         | -    | -     | 2        | 18   | 199   |
| 2      | Sokorini     | -         | -    | -     | 2        | 21   | 330   |
| 3      | Sriwedari    | -         | -    | -     | 1        | 15   | 211   |
| 4      | Congrang     | -         | -    | -     | 2        | 19   | 275   |
| 5      | Adikarto     | -         | -    | -     | 2        | 18   | 301   |
| 6      | Menayu       | -         | -    | -     | 2        | 18   | 268   |
| 7      | Keji         | -         | -    | -     | 2        | 27   | 531   |
| 8      | Ngawen       | -         | -    | -     | 1        | 12   | 194   |
| 9      | Gunung Pring | 2         | 45   | 1002  | 4        | 46   | 811   |
| 10     | Pucungrejo   | 2         | 15   | 361   | 2        | 18   | 346   |
| 11     | Taman Agung  | -         | -    | -     | 4        | 36   | 546   |
| 12     | Gondosuli    | -         | -    | -     | 2        | 18   | 299   |
| 13     | Sedayu       | -         | -    | -     | 3        | 36   | 627   |
| 14     | Muntilan     | 3         | 17   | 569   | 3        | 33   | 694   |
| Jumlah |              | 7         | 77   | 1932  | 32       | 335  | 5632  |

Sumber Data : PPA dan P&K Kecamatan MUNTILAN

**BANYAKNYA SEKOLAH, GURU, DAN MURID  
MENURUT JENIS SEKOLAH DIRINCI PER DESA  
DI KECAMATAN MUNTILAN TAHUN 2002**

Tabel : IV.5 Lanjutan

| No.    | Desa         | BANYAKNYA |      |       |     |      |       |
|--------|--------------|-----------|------|-------|-----|------|-------|
|        |              | SLTP      |      |       | SMU |      |       |
|        |              | Sek       | Guru | Murid | Sek | Guru | Murid |
| 1      | 2            | 9         | 10   | 11    | 12  | 13   | 14    |
| 1      | Tanjung      | 1         | 21   | 378   | -   | -    | -     |
| 2      | Sokorini     | 1         | 11   | 128   | -   | -    | -     |
| 3      | Sriwedari    | 1         | 22   | 870   | -   | -    | -     |
| 4      | Ccngrang     | -         | -    | -     | -   | -    | -     |
| 5      | Adikarto     | -         | -    | -     | -   | -    | -     |
| 6      | Menayu       | -         | -    | -     | -   | -    | -     |
| 7      | Keji         | 1         | 26   | 287   | -   | -    | -     |
| 8      | Ngawen       | -         | -    | -     | -   | -    | -     |
| 9      | Gunung Pring | 2         | 39   | 324   | 2   | 79   | 729   |
| 10     | Pucungrejo   | 2         | 30   | 349   | 3   | 99   | 1022  |
| 11     | Taman Agung  | 1         | 13   | 241   | 4   | 146  | 1625  |
| 12     | Gondosuli    | 1         | 14   | 198   | 3   | 112  | 1012  |
| 13     | Sedayu       | -         | -    | -     | -   | -    | -     |
| 14     | Muntilan     | 3         | 53   | 511   | 1   | 47   | 562   |
| Jumlah |              | 12        | 229  | 3286  | 13  | 483  | 4950  |

Sumber Data : PPA dan P&K Kecamatan MUNTILAN

**BANYAKNYA SEKOLAH, GURU, DAN MURID  
MENURUT JENIS SEKOLAH DIRINCI PER DESA  
DI KECAMATAN MUNTILAN TAHUN 2002**

Tabel : IV.5 Lanjutan

| No.    | Desa         | BANYAKNYA |      |       |                  |      |       |
|--------|--------------|-----------|------|-------|------------------|------|-------|
|        |              | MI        |      |       | MADRASAH DINIYAH |      |       |
|        |              | Sek       | Guru | Murid | Sek              | Guru | Murid |
| 1      | 2            | 15        | 16   | 17    | 18               | 19   | 20    |
| 1      | Tanjung      | -         | -    | -     | -                | -    | -     |
| 2      | Sokorini     | 1         | 5    | 188   | -                | -    | -     |
| 3      | Sriwedari    | 1         | 5    | 77    | -                | -    | -     |
| 4      | Congrang     | -         | -    | -     | -                | -    | -     |
| 5      | Adikarto     | 1         | 6    | 62    | -                | -    | -     |
| 6      | Menayu       | -         | -    | -     | -                | -    | -     |
| 7      | Keji         | -         | -    | -     | -                | -    | -     |
| 8      | Ngawen       | 1         | 5    | 89    | -                | -    | -     |
| 9      | Gunung Pring | 1         | 5    | 75    | 2                | 14   | 203   |
| 10     | Pucungrejo   | -         | -    | -     | -                | -    | -     |
| 11     | Taman Agung  | 1         | 5    | 56    | 2                | 11   | 140   |
| 12     | Gondosuli    | 1         | 7    | 101   | 1                | 9    | 56    |
| 13     | Sedayu       | 1         | 6    | 77    | -                | -    | -     |
| 14     | Muntilan     | 1         | 5    | 189   | 1                | 9    | 69    |
| Jumlah |              | 9         | 49   | 914   | 6                | 43   | 468   |

Sumber Data : PPA dan P&K Kecamatan MUNTILAN

**BANYAKNYA SEKOLAH, GURU, DAN MURID  
MENURUT JENIS SEKOLAH DIRINCI PER DESA  
DI KECAMATAN MUNTILAN TAHUN 2002**

Tabel : IV.5 Lanjutan

| No.    | Desa         | BANYAKNYA |      |       |
|--------|--------------|-----------|------|-------|
|        |              | MTS       |      |       |
|        |              | Sek       | Guru | Murid |
| 1      | 2            | 18        | 19   | 20    |
| 1      | Tanjung      | -         | -    | -     |
| 2      | Sokorini     | -         | -    | -     |
| 3      | Sriwedari    | -         | -    | -     |
| 4      | Congrang     | -         | -    | -     |
| 5      | Adikarto     | -         | -    | -     |
| 6      | Menayu       | -         | -    | -     |
| 7      | Keji         | -         | -    | -     |
| 8      | Ngawen       | -         | -    | -     |
| 9      | Gunung Pring | -         | -    | -     |
| 10     | Pucungrejo   | 1         | 12   | 128   |
| 11     | Taman Agung  | -         | -    | -     |
| 12     | Gondosuli    | 1         | 9    | 108   |
| 13     | Sedayu       | 1         | 8    | 100   |
| 14     | Muntilan     | 1         | 10   | 137   |
| Jumlah |              | 4         | 39   | 473   |

Sumber Data : PPA dan P&K Kecamatan MUNTILAN

**BANYAKNYA SEKOLAH, GURU, DAN MURID  
MENURUT JENIS SEKOLAH DIRINCI PER DESA  
DI KECAMATAN MUNTILAN TAHUN 2002**

Tabel : IV.5 Lanjutan

| No.    | Desa         | BANYAKNYA |      |       |
|--------|--------------|-----------|------|-------|
|        |              | MA        |      |       |
|        |              | Sek       | Guru | Murid |
| 1      | 2            | 21        | 22   | 23    |
| 1      | Tanjung      | -         | -    | -     |
| 2      | Sokorini     | -         | -    | -     |
| 3      | Sriwedari    | -         | -    | -     |
| 4      | Congrang     | -         | -    | -     |
| 5      | Adikarto     | -         | -    | -     |
| 6      | Menayu       | -         | -    | -     |
| 7      | Keji         | -         | -    | -     |
| 8      | Ngawen       | -         | -    | -     |
| 9      | Gunung Pring | -         | -    | -     |
| 10     | Pucungrejo   | -         | -    | -     |
| 11     | Taman Agung  | -         | -    | -     |
| 12     | Gondosuli    | -         | -    | -     |
| 13     | Sedayu       | 1         | 22   | 51    |
| 14     | Muntilan     | -         | -    | -     |
| Jumlah |              | 1         | 22   | 51    |

Sumber Data : PPA dan P&K Kecamatan MUNTILAN



**BANYAKNYA PUS, PESERTA KB  
DIRINCI PER DESA  
DI KECAMATAN MUNTILAN TAHUN 2002**

Tabel : IV.6

| No.    | Desa         | KELUARGA PUS           |       |     |     |      |       |       |     |
|--------|--------------|------------------------|-------|-----|-----|------|-------|-------|-----|
|        |              | PESERTA KB KONTRASEPSI |       |     |     |      |       |       |     |
|        |              | PUS                    | IUD   | MOP | MOW | IMPL | STK   | PIL   | KDM |
| 1      | 2            | 3                      | 4     | 5   | 6   | 7    | 8     | 9     | 10  |
| 1      | Tanjung      | 348                    | 111   | 0   | 8   | 5    | 113   | 52    | 4   |
| 2      | Sokorini     | 687                    | 213   | 0   | 29  | 49   | 179   | 49    | 0   |
| 3      | Sriwedari    | 482                    | 120   | 0   | 10  | 24   | 162   | 43    | 24  |
| 4      | Congrang     | 501                    | 111   | 0   | 12  | 10   | 198   | 58    | 21  |
| 5      | Adikarto     | 465                    | 102   | 2   | 20  | 15   | 176   | 32    | 13  |
| 6      | Menayu       | 427                    | 44    | 0   | 12  | 5    | 181   | 74    | 5   |
| 7      | Keji         | 939                    | 114   | 3   | 27  | 9    | 360   | 123   | 72  |
| 8      | Ngawen       | 562                    | 169   | 3   | 13  | 5    | 173   | 62    | 7   |
| 9      | Gunung Pring | 1580                   | 383   | 5   | 48  | 21   | 515   | 165   | 67  |
| 10     | Pucungrejo   | 1352                   | 211   | 7   | 84  | 8    | 561   | 176   | 12  |
| 11     | Taman Agung  | 1552                   | 197   | 2   | 49  | 43   | 675   | 153   | 43  |
| 12     | Gondosuli    | 559                    | 122   | 0   | 15  | 44   | 184   | 47    | 11  |
| 13     | Sedayu       | 1335                   | 146   | 3   | 26  | 39   | 599   | 166   | 9   |
| 14     | Muntilan     | 909                    | 194   | 3   | 58  | 16   | 292   | 128   | 26  |
| Jumlah |              | 11698                  | 2.237 | 28  | 411 | 293  | 4.368 | 1.328 | 314 |

Sumber Data : PLKB Kecamatan MUNTILAN

**BANYAKNYA PUS, BUKAN PESERTA KB  
DIRINCI PER DESA  
DI KECAMATAN MUNTILAN TAHUN 2002**

Tabel : IV.7

| No.    | Desa         | KELUARGA PUS                 |     |     |       |       |
|--------|--------------|------------------------------|-----|-----|-------|-------|
|        |              | BUKAN PESERTA KB KONTRASEPSI |     |     |       |       |
|        |              | HML                          | IAS | IAD | TIA   | JML   |
| 1      | 2            | 20                           | 21  | 22  | 23    | 24    |
| 1      | Tanjung      | 13                           | 12  | 18  | 17    | 60    |
| 2      | Sokorini     | 20                           | 29  | 38  | 81    | 168   |
| 3      | Sriwedari    | 22                           | 24  | 15  | 38    | 99    |
| 4      | Congrang     | 16                           | 36  | 20  | 19    | 91    |
| 5      | Adikarto     | 15                           | 23  | 15  | 52    | 105   |
| 6      | Menayu       | 15                           | 38  | 24  | 29    | 106   |
| 7      | Keji         | 36                           | 70  | 31  | 94    | 231   |
| 8      | Ngawen       | 19                           | 32  | 35  | 43    | 129   |
| 9      | Gunung Pring | 64                           | 93  | 95  | 124   | 376   |
| 10     | Pucungrejo   | 44                           | 75  | 82  | 92    | 293   |
| 11     | Taman Agung  | 68                           | 86  | 80  | 157   | 391   |
| 12     | Gondosuli    | 18                           | 21  | 31  | 66    | 136   |
| 13     | Sedayu       | 32                           | 126 | 88  | 101   | 347   |
| 14     | Muntilan     | 29                           | 68  | 0   | 95    | 192   |
| Jumlah |              | 411                          | 733 | 554 | 1.008 | 2.724 |

Sumber Data : PLKB Kecamatan MUNTILAN

**BANYAKNYA KELUARGA MENURUT TAHAPAN KS  
DIRINCI PER DESA  
DI KECAMATAN MUNTILAN TAHUN 2002**

Tabel : IV.8

| No.    | Desa         | KELUARGA KS |       |       |       |       |                    |        |
|--------|--------------|-------------|-------|-------|-------|-------|--------------------|--------|
|        |              | PRA S       |       | KS I  |       | JML   | II<br>III<br>III + | JML    |
|        |              | Eko         | B Eko | Eko   | B Eko |       |                    |        |
| 1      | 2            | 3           | 4     | 5     | 6     | 7     | 8                  | 9      |
| 1      | Tanjung      | 81          | 72    | 73    | 75    | 301   | 265                | 566    |
| 2      | Sokorini     | 218         | 104   | 69    | 121   | 512   | 730                | 1.242  |
| 3      | Sriwedari    | 213         | 48    | 96    | 78    | 435   | 403                | 838    |
| 4      | Congrang     | 198         | 71    | 78    | 90    | 761   | 368                | 1.198  |
| 5      | Adikarto     | 123         | 41    | 46    | 100   | 310   | 465                | 775    |
| 6      | Menayu       | 133         | 50    | 56    | 96    | 335   | 335                | 670    |
| 7      | Keji         | 261         | 201   | 35    | 273   | 824   | 745                | 1.676  |
| 8      | Ngawen       | 150         | 56    | 123   | 156   | 485   | 479                | 964    |
| 9      | Gunung Pring | 218         | 85    | 319   | 483   | 1.105 | 1.413              | 2.518  |
| 10     | Pucungrejo   | 234         | 120   | 193   | 458   | 1.005 | 1.177              | 2.182  |
| 11     | Taman Agung  | 322         | 217   | 195   | 484   | 1.218 | 1.233              | 2.451  |
| 12     | Gondosuli    | 113         | 22    | 116   | 165   | 416   | 532                | 948    |
| 13     | Sedayu       | 201         | 215   | 59    | 228   | 703   | 1.344              | 2.047  |
| 14     | Muntilan     | 24          | 3     | 270   | 183   | 480   | 1.053              | 1.533  |
| Jumlah |              | 2489        | 1.305 | 1.726 | 2.990 | 8.890 | 10.542             | 19.608 |

Sumber Data : PLKB Kecamatan MUNTILAN

**BANYAKNYA DOKTER, TENAGA MEDIS DAN DUKUN BAYI  
DIRINCI PER DESA  
DI KECAMATAN MUNTILAN TAHUN 2002**

Tabel : IV.9

| No.    | Desa         | BANYAKNYA |               |               |
|--------|--------------|-----------|---------------|---------------|
|        |              | Dokter    | Bidan<br>Desa | Dukun<br>Bayi |
| 1      | 2            | 3         | 5             | 6             |
| 1      | Tanjung      | 1         | 1             | 2             |
| 2      | Sokorini     | 0         | 1             | 2             |
| 3      | Sriwedari    | 0         | 1             | 0             |
| 4      | Congrang     | 0         | 3             | 2             |
| 5      | Adikarto     | 0         | 2             | 0             |
| 6      | Menayu       | 0         | 2             | 3             |
| 7      | Keji         | 0         | 2             | 3             |
| 8      | Ngawen       | 0         | 1             | 1             |
| 9      | Gunung Pring | 3         | 3             | 1             |
| 10     | Pucungrejo   | 2         | 2             | 1             |
| 11     | Taman Agung  | 5         | 4             | 2             |
| 12     | Gondosuli    | 0         | 3             | 2             |
| 13     | Sedayu       | 2         | 2             | 2             |
| 14     | Muntilan     | 4         | 6             | 2             |
| Jumlah |              | 17        | 33            | 23            |


Sumber Data : Puskesmas Kecamatan MUNTILAN

**FASILITAS KESEHATAN MENURUT DESA / KELURAHAN  
DIKECAMATAN MUNTILAN TH 2002**

Tabel : IV.10

| No.    | Desa         | Tempat<br>Praktek<br>Bidan | Posyandu | Pondok<br>Bersalin<br>Desa | Apotik |
|--------|--------------|----------------------------|----------|----------------------------|--------|
| 1      | 2            | 3                          | 5        | 6                          |        |
| 1      | Tanjung      | 1                          | 4        | 0                          | -      |
| 2      | Sokorini     | 1                          | 8        | 1                          | -      |
| 3      | Sriwedari    | 1                          | 7        | 1                          | -      |
| 4      | Congrang     | 3                          | 6        | 1                          | -      |
| 5      | Adikarto     | 1                          | 1        | 1                          | -      |
| 6      | Menayu       | 1                          | 4        | 1                          | -      |
| 7      | Keji         | 1                          | 8        | 1                          | -      |
| 8      | Ngawen       | 1                          | 6        | 0                          | -      |
| 9      | Gunung Pring | 1                          | 12       | 0                          | -      |
| 10     | Pucungrejo   | 1                          | 1        | 1                          | 1      |
| 11     | Taman Agung  | 3                          | 12       | 0                          | -      |
| 12     | Gondosuli    | 1                          | 7        | 1                          | -      |
| 13     | Sedayu       | 1                          | 9        | 1                          | 1      |
| 14     | Muntilan     | 3                          | 4        | 1                          | 1      |
| Jumlah |              | 20                         | 89       | 10                         | 3      |

**BAB V**  
**PERTANIAN**



**BANYAKNYA TERNAK BESAR DAN KECIL  
DIRINCI PER DESA  
DI KECAMATAN MUNTILAN TAHUN 2002**

Tabel : V.1

| No.    | Desa         | BANYAKNYA TERNAK |        |      |                   |
|--------|--------------|------------------|--------|------|-------------------|
|        |              | Sapi             | Kerbau | Kuda | Kambing/<br>Domba |
| 1      | 2            | 3                | 4      | 5    | 6                 |
| 1      | Tanjung      | 22               | 34     | 9    | 111               |
| 2      | Sokorini     | 40               | 23     | 16   | 109               |
| 3      | Sriwedari    | 33               | 29     | 3    | 108               |
| 4      | Congrang     | 18               | 17     | 18   | 99                |
| 5      | Adikarto     | 16               | 16     | 9    | 99                |
| 6      | Menayu       | 14               | 8      | 4    | 78                |
| 7      | Keji         | 12               | 12     | 16   | 86                |
| 8      | Ngawen       | 17               | 9      | 20   | 95                |
| 9      | Gunung Pring | 19               | 0      | 15   | 54                |
| 10     | Pucungrejo   | 8                | 0      | 19   | 23                |
| 11     | Taman Agung  | 16               | 0      | 9    | 35                |
| 12     | Gondosuli    | 45               | 42     | 11   | 26                |
| 13     | Sedayu       | 23               | 12     | 29   | 17                |
| 14     | Muntilan     | 11               | 0      | 23   | 12                |
| Jumlah |              | 294              | 202    | 201  | 952               |

Sumber Data : Monografi Desa

**BANYAKNYA UNGGAS  
DIRINCI PER DESA  
DI KECAMATAN MUNTILAN TAHUN 2002**

Tabel : V.2

| No.           | Desa         | BANYAKNYA TERNAK |              |              |            |
|---------------|--------------|------------------|--------------|--------------|------------|
|               |              | Ayam Buras       | Ayam Ras     | Itik         | Angsa      |
| 1             | 2            | 3                | 4            | 5            | 6          |
| 1             | Tanjung      | 4.122            | 500          | 500          | 7          |
| 2             | Sokorini     | 4.751            |              | 200          | 7          |
| 3             | Sriwedari    | 4.566            |              | 478          | 11         |
| 4             | Congrang     | 3.975            | 1.000        | 611          | 6          |
| 5             | Adikarto     | 5.421            | 500          | 314          | 8          |
| 6             | Menayu       | 3.157            | 1.000        | 700          | 15         |
| 7             | Keji         | 3.578            |              | 500          | 9          |
| 8             | Ngawen       | 3.011            |              | 400          | 13         |
| 9             | Gunung Pring | 3.467            | 1.000        | 47           | 11         |
| 10            | Pucungrejo   | 2.866            |              | 97           | 8          |
| 11            | Taman Agung  | 2.468            |              | 45           | 9          |
| 12            | Gondosuli    | 2.345            |              | 124          | 14         |
| 13            | Sedayu       | 1.654            | 2.000        | 42           | 4          |
| 14            | Muntilan     | 2.561            |              | 37           | 17         |
| <b>Jumlah</b> |              | <b>47.942</b>    | <b>6.000</b> | <b>4.095</b> | <b>139</b> |

Sumber Data : Kantor Kecamatan MUNTILAN



**LUAS PANEN DAN PRODUKSI TANAMAN PERTANIAN  
DIRINCI PER KOMODITI  
DI KECAMATAN MUNTILAN TAHUN 2002**

Tabel : V.3

| No | KOMODITI       | Luas Tanam<br>(HA / Btg) | Luas Panen<br>(HA / Btg) | Produksi<br>(kw) |
|----|----------------|--------------------------|--------------------------|------------------|
| 1  | 2              | 3                        | 4                        | 5                |
| 1  | PADI           | 3.255                    | 3.132                    | 29.737,0         |
| 2  | JAGUNG         | 12                       | 9                        | 41               |
| 3  | KACANG TANAH   | 19                       | 19                       | 24,0             |
| 4  | KETELA POHON   | 150                      | 150                      | 2.792            |
| 5  | KETELA RAMBAT  | 111                      | 101                      | 1.046,0          |
| 6  | KACANG PANJANG | 14                       | 14                       | 700,0            |
| 7  | KETIMUN        | 0                        | 0                        | 0,0              |
| 8  | CABE           | 330                      | 330                      | 13.280,0         |
| 9  | JERUK          | 3                        | 3                        | 3,0              |
| 10 | NANGKA         | 1                        | 1                        | 13,4             |
| 11 | RAMBUTAN       | 3                        | 3                        | 6                |
| 12 | DURIAN         | 2                        | 70                       | 102,00           |

Sumber Data : Mantri Tani Kecamatan MUNTILAN

**LUAS PANEN DAN PRODUKSI TANAMAN PERTANIAN  
DIRINCI PER KOMODITI  
DI KECAMATAN MUNTILAN TAHUN 2002**

Tabel : V.3 Lanjutan

| No | BULAN    | Luas Tanam<br>(HA / Btg) | Luas Panen<br>(HA / Btg) | Produksi<br>(Ton) |
|----|----------|--------------------------|--------------------------|-------------------|
| 1  | 2        | 3                        | 4                        | 5                 |
| 13 | MANGGA   | 1.372                    | -                        | 1.420             |
| 14 | PEPAYA   | 4.314                    | 2.050                    | 24.532,0          |
| 15 | DUKU     | 1.510                    | -                        | -                 |
| 16 | SALAK    | 6.085                    | 650                      | 36.335            |
| 17 | SIRSAK   | 1.100                    | -                        | -                 |
| 18 | SUKUN    | 400                      | -                        | -                 |
| 19 | PETE     | 2.002                    | -                        | -                 |
| 20 | MLINJO   | 2.570                    | -                        | -                 |
| 21 | TEBU     | 80                       | 80                       | 4.800             |
| 22 | KAPULAGA | 60                       | 60                       | 6,5               |
| 23 | KUNYIT   | 20.000                   | -                        | -                 |
| 24 | KELAPA   | 83                       | 57                       | 70                |

Sumber Data : Mantri Tani Kecamatan MUNTILAN

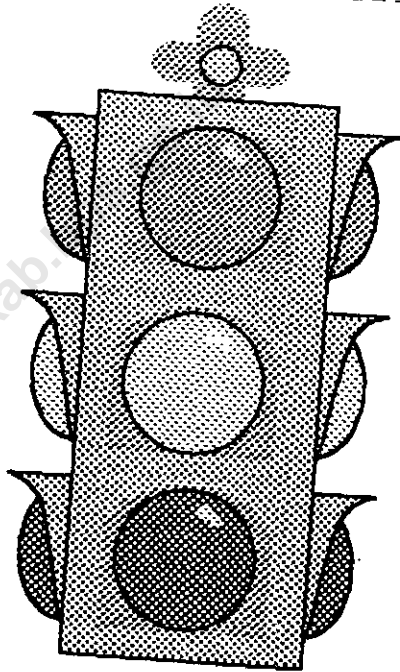
**LUAS PANEN DAN PRODUKSI IKAN PERAIRAN AIR TAWAR  
DIRINCI PER KOMODITI  
DI KECAMATAN MUNTILAN TAHUN 2002**

Tabel : V.4

| No.    | Desa         | BANYAKNYA IKAN AIR TAWAR |                    |            |                   |
|--------|--------------|--------------------------|--------------------|------------|-------------------|
|        |              | Luas Kolam [kg]          | Perairan Umum [kg] | Kolam [kg] | Perairan Umum[kg] |
| 1      | 2            | 3                        | 4                  | 5          | 6                 |
| 1      | Tanjung      | 1,05                     | 1,45               | 4600       | 1200              |
| 2      | Sokorini     | 0,65                     | 1,3                | 6100       | 850               |
| 3      | Sriwedari    | 0,56                     | 3,2                | 7600       | 2001              |
| 4      | Congrang     | 0,73                     | 0,77               | 11200      | 564               |
| 5      | Adikarto     | 1,82                     | 2,2                | 24800      | 1385              |
| 6      | Menayu       | 5,05                     | 0,7                | 58400      | 765               |
| 7      | Keji         | 0,9                      | 1,02               | 19800      | 850               |
| 8      | Ngawen       | 0,39                     | 0,5                | 5600       | 486               |
| 9      | Gunung Pring | 0,82                     | 1,5                | 8800       | 879               |
| 10     | Pucungrejo   | 0,45                     | 0,3                | 3400       | 358               |
| 11     | Taman Agung  | 4,14                     | 2,5                | 33700      | 1211              |
| 12     | Gondosuli    | 0,4                      | 2,5                | 14900      | 1300              |
| 13     | Sedayu       | 1,55                     | 0,6                | 8100       | 512               |
| 14     | Muntilan     | 5,38                     | 2,15               | 37600      | 1540              |
| Jumlah |              | 23,89                    | 20,69              | 244600     | 13.901 ..         |

Sumber Data : Monografi Desa

**BAB VI**  
**PERHUBUNGAN**



<https://magelangkab.go.id>

**BANYAKNYA SARANA ANGKUTAN DARAT  
DAN JENIS KENDARAAN BERMOTOR DIRINCI PER DESA  
DI KECAMATAN MUNTILAN KEADAN AKHIR TAHUN 2002**

Tabel : VI.1

| No.    | Desa         | JENIS KENDARAAN BERMOTOR |                  |                |     |      |                 |
|--------|--------------|--------------------------|------------------|----------------|-----|------|-----------------|
|        |              | Mobil<br>Dinas           | Mobil<br>Pribadi | Colt/<br>Oplet | Bus | Truk | Sepeda<br>Motor |
| 1      | 2            | 3                        | 4                | 5              | 6   | 7    | 8               |
| 1      | Tanjung      | -                        | 5                | 13             | -   | 2    | 67              |
| 2      | Sokorini     | -                        | 6                | 12             | -   | 3    | 162             |
| 3      | Sriwedari    | -                        | 3                | 9              | -   | 1    | 100             |
| 4      | Congrang     | -                        | 8                | 1              | -   | -    | 168             |
| 5      | Adikarto     | -                        | 11               | 6              | -   | 1    | 344             |
| 6      | Menayu       | -                        | 10               | 5              | -   | 2    | 245             |
| 7      | Keji         | 4                        | 26               | 9              | -   | 5    | 233             |
| 8      | Ngawen       | 1                        | 17               | 2              | -   | 1    | 176             |
| 9      | Gunung Pring | 1                        | 65               | 11             | 256 | 6    | 154             |
| 10     | Pucungrejo   | -                        | 211              | 26             | 36  | 26   | 789             |
| 11     | Taman Agung  | 11                       | 56               | 18             | 9   | 9    | 287             |
| 12     | Gondosuli    | -                        | 16               | 4              | -   | -    | 245             |
| 13     | Sedayu       | 2                        | 134              | 6              | -   | 2    | 262             |
| 14     | Muntilan     | 4                        | 127              | 7              | -   | 8    | 122             |
| Jumlah |              | 23                       | 695              | 129            | 301 | 66   | 3354            |

Sumber Data : Monografi Desa


**BANYAKNYA PESAWAT RADIO, TV DAN SEPEDA  
DIRINCI MENURUT DESA  
DI KECAMATAN MUNTILAN KEADAN AKHIR TAHUN 2002**

Tabel : VI.2

| No.    | Desa         | Radio | TV    | Sepeda |
|--------|--------------|-------|-------|--------|
| 1      | 2            | 3     | 4     | 5      |
| 1      | Tanjung      | 135   | 197   | 126    |
| 2      | Sokorini     | 165   | 231   | 211    |
| 3      | Sriwedari    | 129   | 231   | 211    |
| 4      | Congrang     | 199   | 265   | 198    |
| 5      | Adikarto     | 345   | 598   | 210    |
| 6      | Menayu       | 241   | 345   | 234    |
| 7      | Keji         | 621   | 422   | 456    |
| 8      | Ngawen       | 251   | 342   | 198    |
| 9      | Gunung Pring | 394   | 356   | 541    |
| 10     | Pucungrejo   | 1.789 | 3.021 | 468    |
| 11     | Taman Agung  | 888   | 927   | 433    |
| 12     | Gondosuli    | 551   | 564   | 129    |
| 13     | Sedayu       | 299   | 355   | 244    |
| 14     | Muntilan     | 289   | 637   | 411    |
| Jumlah |              | 6.296 | 8.491 | 4.070  |

Sumber Data : Monografi Desa

# BAB VII PEREKONOMIAN



<https://ma>

**JUMLAH PASAR, TOKO, KIOS, WARUNG MAKAN,  
DIRINCI PER DESA  
DI KECAMATAN MUNTILAN TAHUN 2002**

Tabel : VII.1

| No.    | Desa         | BANYAKNYA  |             |                   |              |
|--------|--------------|------------|-------------|-------------------|--------------|
|        |              | Pasar Umum | Pasar Hewan | Toko/Kios /warung | Warung Makan |
| 1      | 2            | 3          | 4           | 5                 | 6            |
| 1      | Tanjung      | 1          | -           | 34                | 17           |
| 2      | Sokorini     | -          | -           | 13                | 4            |
| 3      | Sriwedari    | -          | -           | 16                | 3            |
| 4      | Congrang     | -          | -           | 36                | 2            |
| 5      | Adikarto     | -          | -           | 27                | 0            |
| 6      | Menayu       | -          | -           | 18                | 4            |
| 7      | Keji         | -          | -           | 18                | 14           |
| 8      | Ngawen       | -          | -           | 22                | 0            |
| 9      | Gunung Pring | 1          | -           | 78                | 17           |
| 10     | Pucungrejo   | 1          | -           | 79                | 15           |
| 11     | Taman Agung  | 1          | 1           | 108               | 9            |
| 12     | Gondosuli    | -          | -           | 38                | 0            |
| 13     | Sedayu       | 1          | -           | 36                | 16           |
| 14     | Muntilan     | 1          | 1           | 68                | 18           |
| Jumlah |              | 6          | 2           | 591               | 119          |

Sumber Data : Monografi Desa



**DIREKTORI PERUSAHAAN BESAR SEDANG  
KECAMATAN MUNTILAN TAHUN 2002**

Tabel : VII.2

| No. | Desa         | INDUSTRI BESAR SEDANG |          |
|-----|--------------|-----------------------|----------|
|     |              | JUMLAH                | T. KERJA |
| 1   | 2            | 3                     | 4        |
| 1   | Tanjung      | -                     | -        |
| 2   | Sokorini     | -                     | -        |
| 3   | Sriwedari    | -                     | -        |
| 4   | Congrang     | -                     | -        |
| 5   | Adikarto     | -                     | -        |
| 6   | Menayu       | -                     | -        |
| 7   | Keji         | -                     | -        |
| 8   | Ngawen       | -                     | -        |
| 9   | Gunung Pring | 2                     | 87       |
| 10  | Pucungrejo   | 1                     | 35       |
| 11  | Taman Agung  | 4                     | 96       |
| 12  | Gondosuli    | -                     | -        |
| 13  | Sedayu       | -                     | -        |
| 14  | Muntilan     | 2                     | 41       |

Sumber Data : KSK MUNTILAN

**DIREKTORI PERUSAHAAN INDUSTRI KECIL  
KECAMATAN MUNTILAN TAHUN 2002**

Tabel : VII.3

| No. | Desa         | INDUSTRI KECIL |          |
|-----|--------------|----------------|----------|
|     |              | JUMLAH         | T. KERJA |
| 1   | 2            | 3              | 4        |
| 1   | Tanjung      | -              | -        |
| 2   | Sokorini     | -              | -        |
| 3   | Sriwedari    | 9              | 49       |
| 4   | Congrang     | -              | -        |
| 5   | Adikarto     | 2              | 9        |
| 6   | Menayu       | -              | -        |
| 7   | Keji         | 9              | 62       |
| 8   | Ngawen       | -              | -        |
| 9   | Gunung Pring | 6              | 53       |
| 10  | Pucungrejo   | -              | -        |
| 11  | Taman Agung  | 7              | 41       |
| 12  | Gondosuli    | -              | -        |
| 13  | Sedayu       | 5              | 33       |
| 14  | Muntilan     | 2              | 16       |

Sumber Data : KSK MUNTILAN

**DIREKTORI PERUSAHAAN INDUSTRI RUMAH TANGGA  
KECAMATAN MUNTILAN TAHUN 2002**

Tabel : VII.4

| No. | Desa         | INDUSTRI RUMAH TANGGA |          |
|-----|--------------|-----------------------|----------|
|     |              | JUMLAH                | T. KERJA |
| 1   | 2            | 3                     | 4        |
| 1   | Tanjung      | 17                    | 39       |
| 2   | Sokorini     | 22                    | 55       |
| 3   | Sriwedari    | 19                    | 39       |
| 4   | Congrang     | 25                    | 44       |
| 5   | Adikarto     | 6                     | 18       |
| 6   | Menayu       | 11                    | 16       |
| 7   | Keji         | 188                   | 287      |
| 8   | Ngawen       | 10                    | 31       |
| 9   | Gunung Pring | 21                    | 54       |
| 10  | Pucungrejo   | 65                    | 134      |
| 11  | Taman Agung  | 17                    | 34       |
| 12  | Gondosuli    | 38                    | 109      |
| 13  | Sedayu       | 28                    | 86       |
| 14  | Muntilan     | 19                    | 37       |

Sumber Data : KSK MUNTILAN